MONITORUL OFICIAL AL ROMÂNIEI

Anul XIV — Nr. 305 bis

PARTEA I
LEGI, DECRETE, HOTĂRÂRI ȘI ALTE ACTE

Joi, 9 mai 2002

SUMAR

Nr.

HOTĂRÂRI ALE GUVERNULUI ROMÂNIEI

1.347/2001. — Hotărâre privind atestarea domeniului public al județului Bacău, precum și al municipiilor, orașelor și comunelor din județul Bacău

HOTĂRÂRI ALE GUVERNULUI ROMÂNIEI

GUVERNUL ROMÂNIEI

HOTĂRÂRE
privind atestarea domeniului public al județului Bacău, precum și al municipiilor, orașelor și comunelor din județul Bacău*)

În temeiul prevederilor art. 107 din Constituția României și ale art. 21 alin. (3) din Legea nr. 213/1998 privind proprietatea publică și regimul juridic al acesteia, cu completările ulterioare,

Guvernul României adoptă prezenta hotărâre.

Articol unic. — Se atestă apartenența la domeniul public al județului Bacău, precum și al municipiilor, orașelor și comunelor din județul Bacău, a bunurilor cuprinse în anexele nr. 1—88, care fac parte integrantă din prezenta hotărâre.

PRIM-MINISTRU
ADRIAN NĂSTASE

Contrasemnează:

Ministrul administrației publice,
Octav Cozmâncă

p. Ministrul finanțelor publice,
Gheorghe Gherghina,
secretar de stat

București, 27 decembrie 2001.
Nr. 1.347.

*) Hotărârea Guvernului nr. 1.347/2001 a fost publicată în Monitorul Oficial al României, Partea I, nr. 305 din 9 mai 2002, și este reprodusă și în acest număr bis.

SUMAR

ANEXA Nr. 10 — Inventarul bunurilor care aparţin domeniului public al comunei Agăş 3
ANEXA Nr. 11 — Inventarul bunurilor care aparţin domeniului public al comunei Ardoeani 13
ANEXA Nr. 12 — Inventarul bunurilor care aparţin domeniului public al comunei Asău 21
ANEXA Nr. 13 — Inventarul bunurilor care aparţin domeniului public al comunei Balcani 29
ANEXA Nr. 14 — Inventarul bunurilor care aparţin domeniului public al comunei Bereşti-Bistriţa 53
ANEXA Nr. 15 — Inventarul bunurilor care aparţin domeniului public al comunei Bereşti-Tazlău 65
ANEXA Nr. 16 — Inventarul bunurilor care aparţin domeniului public al comunei Bârsăneşti 77
ANEXA Nr. 17 — Inventarul bunurilor care aparţin domeniului public al comunei Berzunţi 87
ANEXA Nr. 18 — Inventarul bunurilor care aparţin domeniului public al comunei Blăgeşti 99
ANEXA Nr. 19 — Inventarul bunurilor care aparţin domeniului public al comunei Bogdăneşti 105
ANEXA Nr. 20 — Inventarul bunurilor care aparţin domeniului public al comunei Brusturoasa 115
ANEXA Nr. 21 — Inventarul bunurilor care aparţin domeniului public al comunei Buhoci 127
ANEXA Nr. 22 — Inventarul bunurilor care aparţin domeniului public al comunei Caşin 137
ANEXA Nr. 23 — Inventarul bunurilor care aparţin domeniului public al comunei Căiuţi 151
ANEXA Nr. 24 — Inventarul bunurilor care aparţin domeniului public al comunei Cleja 159
ANEXA Nr. 25 — Inventarul bunurilor care aparţin domeniului public al comunei Colonești 171
ANEXA Nr. 26 — Inventarul bunurilor care aparţin domeniului public al comunei Corbasca 177
ANEXA Nr. 27 — Inventarul bunurilor care aparţin domeniului public al comunei Cotofănești 187
ANEXA Nr. 28 — Inventarul bunurilor care aparţin domeniului public al comunei Dmienești 205
ANEXA Nr. 29 — Inventarul bunurilor care aparţin domeniului public al comunei Dalu Morii 213
ANEXA Nr. 30 — Inventarul bunurilor care aparţin domeniului public al comunei Dofteana 241
ANEXA Nr. 31 — Inventarul bunurilor care aparţin domeniului public al comunei Faraoani 265
ANEXA Nr. 32 — Inventarul bunurilor care aparţin domeniului public al comunei Filipeni 285
ANEXA Nr. 33 — Inventarul bunurilor care aparţin domeniului public al comunei Filipeşti 291
ANEXA Nr. 34 — Inventarul bunurilor care aparţin domeniului public al comunei Găiceana 309
ANEXA Nr. 35 — Inventarul bunurilor care aparţin domeniului public al comunei Gârleni 327
ANEXA Nr. 36 — Inventarul bunurilor care aparţin domeniului public al comunei Ghimeş-Făget 341
ANEXA Nr. 37 — Inventarul bunurilor care aparţin domeniului public al comunei Glăvăneşti 349
ANEXA Nr. 38 — Inventarul bunurilor care aparţin domeniului public al comunei Gura Văii 363
ANEXA Nr. 39 — Inventarul bunurilor care aparţin domeniului public al comunei Helegiu 369
ANEXA Nr. 40 — Inventarul bunurilor care aparţin domeniului public al comunei Hemeiuş 375
ANEXA Nr. 41 — Inventarul bunurilor care aparţin domeniului public al comunei Huruieşti 403
ANEXA Nr. 42 — Inventarul bunurilor care aparţin domeniului public al comunei Horgeşti 419
ANEXA Nr. 43 — Inventarul bunurilor care aparţin domeniului public al comunei Izvoru Berheciului 437
ANEXA Nr. 44 — Inventarul bunurilor care aparţin domeniului public al comunei Letea Veche 455
ANEXA Nr. 45 — Inventarul bunurilor care aparţin domeniului public al comunei Lipova 461
ANEXA Nr. 46 — Inventarul bunurilor care aparţin domeniului public al comunei Livezi 477
ANEXA Nr. 47 — Inventarul bunurilor care aparţin domeniului public al comunei Luizi-Călugăra 493
ANEXA Nr. 48 — Inventarul bunurilor care aparţin domeniului public al comunei Măgireşti 505
ANEXA Nr. 49 — Inventarul bunurilor care aparţin domeniului public al comunei Măgura 519
ANEXA Nr. 50 — Inventarul bunurilor care aparţin domeniului public al comunei Mânăstirea Caşin 537
ANEXA Nr. 51 — Inventarul bunurilor care aparţin domeniului public al comunei Mărgineni 543
ANEXA Nr. 52 — Inventarul bunurilor care aparţin domeniului public al comunei Motoşeni 571
ANEXA Nr. 53 — Inventarul bunurilor care aparţin domeniului public al comunei Negri 605
ANEXA Nr. 54 — Inventarul bunurilor care aparţin domeniului public al comunei Nicolae Bălcescu 613
ANEXA Nr. 55 — Inventarul bunurilor care aparţin domeniului public al comunei Oituz 637
ANEXA Nr. 56 — Inventarul bunurilor care aparţin domeniului public al comunei Oncești 667
ANEXA Nr. 57 — Inventarul bunurilor care aparţin domeniului public al comunei Orbeni 675
ANEXA Nr. 58 — Inventarul bunurilor care aparţin domeniului public al comunei Palanc 681
ANEXA Nr. 59 — Inventarul bunurilor care aparţin domeniului public al comunei Parava 691
ANEXA Nr. 60 — Inventarul bunurilor care aparţin domeniului public al comunei Parincea 697
ANEXA Nr. 61 — Inventarul bunurilor care aparţin domeniului public al comunei Pâncești 719
ANEXA Nr. 62 — Inventarul bunurilor care aparţin domeniului public al comunei Pârgăreşti 741
ANEXA Nr. 63 — Inventarul bunurilor care aparţin domeniului public al comunei Pârjol 747
ANEXA Nr. 64 — Inventarul bunurilor care aparţin domeniului public al comunei Plopana 765
ANEXA Nr. 65 — Inventarul bunurilor care aparţin domeniului public al comunei Podu Turcului 779
ANEXA Nr. 66 — Inventarul bunurilor care aparţin domeniului public al comunei Poduri 811
ANEXA Nr. 67 — Inventarul bunurilor care aparţin domeniului public al comunei Racova 819
ANEXA Nr. 68 — Inventarul bunurilor care aparţin domeniului public al comunei Răcăciuni 827
ANEXA Nr. 69 — Inventarul bunurilor care aparţin domeniului public al comunei Răchitoasa 869
ANEXA Nr. 70 — Inventarul bunurilor care aparţin domeniului public al comunei Roşiori 887
ANEXA Nr. 71 — Inventarul bunurilor care aparţin domeniului public al comunei Sascut 897
ANEXA Nr. 72 — Inventarul bunurilor care aparţin domeniului public al comunei Sănduleni 949
ANEXA Nr. 73 — Inventarul bunurilor care aparţin domeniului public al comunei Săucești 957
ANEXA Nr. 74 — Inventarul bunurilor care aparţin domeniului public al comunei Scorţeni 965
ANEXA Nr. 75 — Inventarul bunurilor care aparţin domeniului public al comunei Secuieni 975
ANEXA Nr. 76 — Inventarul bunurilor care aparţin domeniului public al comunei Solonţ 987
ANEXA Nr. 77 — Inventarul bunurilor care aparţin domeniului public al comunei Stănişeşti 995
ANEXA Nr. 78 — Inventarul bunurilor care aparţin domeniului public al comunei Ştefan cel Mare 1.005
ANEXA Nr. 79 — Inventarul bunurilor care aparţin domeniului public al comunei Strugari 1.021
ANEXA Nr. 80 — Inventarul bunurilor care aparţin domeniului public al comunei Tamaşi 1.031
ANEXA Nr. 81 — Inventarul bunurilor care aparţin domeniului public al comunei Tătărăşti 1.053
ANEXA Nr. 82 — Inventarul bunurilor care aparţin domeniului public al comunei Târgu Trotuş 1.081
ANEXA Nr. 83 — Inventarul bunurilor care aparţin domeniului public al comunei Traian 1.097
ANEXA Nr. 84 — Inventarul bunurilor care aparţin domeniului public al comunei Ungureni 1.113
ANEXA Nr. 85 — Inventarul bunurilor care aparţin domeniului public al comunei Urecheşti 1.139
ANEXA Nr. 86 — Inventarul bunurilor care aparţin domeniului public al comunei Valea Seacă 1.151
ANEXA Nr. 87 — Inventarul bunurilor care aparţin domeniului public al comunei Vultureni 1.161
ANEXA Nr. 88 — Inventarul bunurilor care aparţin domeniului public al comunei Zemeş 1.177

MONITORUL OFICIAL AL ROMÂNIEI

Anul XIV — Nr. 305 bis

PARTEA I
LEGI, DECRETE, HOTĂRÂRI ȘI ALTE ACTE

Joi, 9 mai 2002

ANEXA Nr. 10 — Inventarul bunurilor care aparțin domeniului public al comunei Agăș

ROMANIA
JUDETUL BACAU
COMUNA AGAS
COMISIA PENTRU INVENTARIEREA
BUNURILOR CE ALCATUIESC
DOMENIUL PUBLIC

INSUSIT DE CONSILIUL LOCAL
PRIN HOTARAREA NR. 1 DIN 27.01.2000
PRIMARUL COMUNEI AGAS

LISTA

BUNURILOR CE ALCATUIESC DOMENIUL PUBLIC AL COMUNEI AGAS, JUDETUL BACAU

NR. CRT.	CODUL DE IDENTIFICARE	DENUMIREA BUNULUI	ELEMENTE DE IDENTIFICARE	ANUL DOBANDIRII	VALOAREA DE INVENTAR	SITUATIA JURIDICA
0	1	2	3	4	5	6
1.	1.3.7.1.	D.C. COTUMBA	L = 2km ; l = 8m pamant de la manastire pana la COMAN. GHE.			
2	1.3.7.1.	D.C. COTUMBA	L = 5km ; l = 8m pamant de la Rusu Radu pana la pod Simbrea			
3	1.3.7.1.	D.C. COTUMBA	L = 700m ; l = 5m pamant de la ZAHARIA D. pana la ACATINCA V.			
4	1.3.7.1.	D.C. SIMBREA	L = 1,5km ; l = 7m pamant + piatra de la pod Simbrea la D.N. 12A			
5	1.3.7.1.	D.C. SIMBREA	L = 1,5km ; l = 5m pamant + piatra de la BUTUCARU C. pana la FRANT NECULAI			
6	1.3.7.1.	D.C. SIMBREA	L = 1km ; l = 5m pamant de la DOBRITOIU FLORIN pana la RATA FLORIN			
7	1.3.7.1.	D.C. SIMBREA	L = 2km ; l = 5m pamant de la FERCHIU PETREA pana la POPA. GHE.			
8	1.3.7.1.	D.C. DRACOIU	L = 1,5km ; l = 6m pamant + piatra de la BUCUR NICOLAE pana la TICANET PIA			

9	1.3.7.1.	DS COLONIE	L = 800m ; l = 4m pamant de la MERLUSCA NECULAI pana la APETRI VASILE			
10	1.3.7.1.	DC PR. AGAS	L = 4km ; l = 5m pietris de la MERLUSCA ION pana la OCOL SILVIC AGAS			
11	1.3.7.1.	DS AGAS	L = 1km ; l = 4m pamant de la CONTESI D-TRU. pana la NICODIM MARIA			
12	1.3.7.1.	DS AGAS	L = 200m ; l = 3m pamant de la ZAFIU EL. pana la DOBRITOIU C-TIN.			
13	1.3.7.1.	DS AGAS	L = 300m ; l = 3m pamant de la CUJBA C-TIN. pana la Raul Trotus.			
14	1.3.7.1.	DS AGAS	L = 400m ; l = 4m pamant de la TAMBA D-TRU. pana la ONEA IFTIMIE			
15	1.3.7.1.	DS AGAS	L = 1km ; l = 5m beton de la PRIMARIE pana la BOTEZATU GHE.			
16	1.3.7.1.	DS AGAS	L = 300m ; l = 4m pamant de la OLARU DUMITRU pana la NICODIM VANIA			
17	1.3.7.1.	DS AGAS	L = 200m ; l = 6m pamant de la MERLUSCA NECULAI pana la DIACONU ION			
18	1.3.7.1.	DS AGAS	L = 2km ; l = 8m pamant + piatra de la BILBIIE PETREA pana la MERLUSCA COSTEL			
19	1.3.7.1.	DS AGAS	L = 1km ; l = 8m pamant de la CONTESI ANA pana la LUNGU C-TIN.			
20	1.3.7.1.	DC SEACA	L = 1,5km ; l = 10m pietris de la CRACIUN ION pana la ARDELEANU C-TIN.			
21	1.3.7.1.	DC SULTA	L = 15km ; l = 10m pietruit de la ARDELEANU PETREA pana la BURDA			
22	1.3.7.1.	DC SULTA	L = 1km ; l = 8m asfaltat de la BURLACU SIMION pana la ARDELEANU PETREA			
23	1.3.7.1.	DC SULTA	L = 2km ; l = 8m pietruit de la DOLIS GHE. pana la BOIA C-TIN.			
24	1.3.7.1.	DC SULTA	L = 500m ; l = 8m pietruit de la LUNGU TOMA pana la PADUREANU ION			

25	1.3.7.1.	DC SULTA	L = 800m ; l = 8m pietruit de la FULGA C-TIN. pana la HULUTA NECULAI			
26	1.3.7.1.	DC SULTA	L = 1km ; l = 8m pamant de la Camin cultural SULTA pana la IRIMIA D-TRU.			
27	1.3.7.1.	DS AGAS	L = 400m ; l = 8m pietris de la ARDELEANU TOMA pana la Pr. Sulta			
28	1.3.7.1.	DS BELEGHET	L = 600m ; l = 6m pamant de la MAZILU N. pana la LEU C-TIN.			
29	1.3.7.1.	DS BELEGHET	L = 150m ; l = 5m pamant de la FRANT TOMA pana la BUCALAU PROFIRA			
30	1.3.7.1.	DS BELEGHET	L = 300m ; l = 6m pamant de la MAZILU ION pana la AIFTIMOAIE			
31	1.3.7.1.	DS PRELUCI	L = 1km ; l = 8m pietruit de la Mazilu Ion pana la Dragusanu Vasile			
32	1.3.7.1.	DS PRELUCI	L = 700m ; l = 8m pietruit de la MERLUSCA ION pana la CIURCANU PROFIRA.			
33	1.3.7.1.	DS PRELUCI	L = 600m ; l = 8m pietruit de la HOGEA ELENA pana la GHERMAN ION			
34	1.3.7.1.	DS PRELUCI	L = 2Km ; l = 10m pietruit de la NITA ST. pana la IACOB C-TIN			
35	1.3.7.1.	DS PRELUCI	L = 800m ; l = 6m pietruit de la ANASTASOAIE GELU pana la BUCUR N.			
36	1.3.7.1.	DS PRELUCI	L = 200m ; l = 8m pietruit de la CIURCANU ION pana la BUCALAU NECULAI			
37	1.3.7.1.	DS PRELUCI	L = 200m ; l = 8m pamant de la TUTLUC GHE. pana la TULUC MIHAI			
38	1.3.7.1.	DS PRELUCI	L = 1Km ; l = 10m pietruit de la TULUC NATALITA pana la BURLACU VASILE			
39	1.3.7.1.	DS PRELUCI	L = 200m ; l = 8m pamant de la HULUTA D-TRU. pana la CIURCANU D-TRU.			
40	1.3.7.1.	DS PRELUCI	L = 100m ; l = 6m pietruit de la COBUZ D-TRU. pana la Raul Trotus			

41	1.3.7.1.	DC DIACONESTI	L = 1,5Km ; l = 8m pietruit de la MERLUSCA ADRIAN pana la DESPA NECULAI			
42	1.3.7.1.	DC DIACONESTI	L = 800m ; l = 8m pamant de la COBUZ C-TIN. pana la BARBALATA C-TIN.			
43	1.3.7.1.	DS DIACONESTI	L = 1Km ; l = 8m pietruit de la BARBALATA C-TIN. pana la HULUTA ION			
44	1.3.7.1.	DC GOIOASA	L = 2Km ; l = 8m pamant de la BUCHIU MARGARETA pana la CANTON CFR			
45	1.3.7.1.	DS GOIOASA	L = 1Km ; l = 8m pamant de la DOVLEAC ELENA pana la COMANAC PARASCHIVA			
46	1.3.7.1.	DS GOIOASA	L = 600m ; l = 7m pamant de la AVARAM TOADER pana la CANTON CFR			
47	1.3.7.1.	DS GOIOASA	L = 200m ; l = 7m pamant de la HULUTA ELENA pana la ROSU GHE.			
48	1.3.7.1.	DS GOIOASA	L = 200m ; l = 7m pamant de la CORNEA MIHAI pana la PADUREANU N.			
49	1.3.7.1.	DS GOIOASA	L = 200m ; l = 7m pamant de la BISERICA ORTODOXA pana la PADUREANU C-TIN			
50	1.3.7.1.	DS GOIOASA	L = 1Km ; l = 8m pamant +piatra de la ARDELEANU N. pana la TOADER C-TIN.			
51	1.3.7.1.	DS GOIOASA	L = 100m ; l = 6m pamant de la CIURCANU TOMA pana la CRETU STEFAN			
52	1.3.7.1.	DS GOIOASA	L = 300m ; l = 7m pamant de la OLARU ALEX pana la CIURCANU D-TRU.			
53	1.3.7.1.	DS GOIOASA	L = 400m ; l = 7m pietruit de la MIHAILA S. pana la MERLUSCA SIMION			
54	1.3.7.1.	DS GOIOASA	L = 1,5Km ; l = 8m pietris de la CRACIUN TOMA pana la SPOIALA ION			
55	1.3.7.1.	DS GOIOASA	L = 2Km ; l = 8m pietruit de la OLARU C-TIN. pana la SPOIALA GHE.			
56	1.3.7.1.	DS GOIOASA	L = 3Km ; l = 8m pietruit			

			de la LUCA D-TRU pana la Gater Tefales			
57	1.3.7.1.	DS GOIOASA	L = 300m ; l = 8m pamant de la BORDEIANU IANOS pana la PARASCANU ION			
58	1.3.7.1.	DS GOIOASA	L = 50m ; l = 6m pamant de la OPREA VASILE pana la TUTUIANU ION			
59	1.3.7.1.	DC GOIOASA	L = 900m ; l = 10m pietris de la Gater Tefales pana la pod peste raul Trotus			
60	1.3.7.1.	DC COSNEA	L = 2,5Km ; l = 14m pietris de la VRANCEANU PETRU pana la GALBEN ILIE			
61	1.3.7.1.	DC COSNEA	L = 1Km ; l = 14m pamant de la KLEBECHI LADISLAU pana la GABOR ILIE			
62	1.3.7.1.	DC COSNEA	L = 10Km ; l = 16m pietris de la GABOR ILIE pana la punctul Burda			
63	1.3.7.1.	DS COSNEA	L = 800Km ; l = 10m pamant de la AMBRUS SIMION pana la VRANCEANU ION			
64	1.3.7.1.	DS COSNEA	L = 600m ; l = 10m pamant de la TANKO MIHAI pana la DC Cosnea			
65	1.3.7.1.	ADS COSNEA	L = 500m ; l = 10m pamant de la Pr. Petrosu pana la APOPI GHEORGHE			
66	1.3.7.1.	DS COSNEA	L = 300m ; l = m pamant de la VASZI DESZO pana la BEJAN ANDREI			
67	1.3.7.1.	DS COSNEA	L = 1,5Km ; l = 10m pamant de la VRANCEANU MIHAI pana la BEJAN EMERIC			
68	1.3.7.1.	DS COSNEA	L = 600m ; l = 10m pietris de la POPOVICI MIHAI pana la LUPAS ION			
69	1.3.7.1.	DS AGAS	L = 500m ; l = 10m pietris de la Balaj pana la PADUREANU PETREA			
70	1.3.7.1.	DS SIMBREA	L = 300m ; l = 10m pamant+piatra de la RATA FLORIN pana la PADUREANU NECULAI			
71	1.3.7.1.	DS SIMBREA	L = 200m ; l = 8m pamant de la DIACONU SIMION pana la DC Agas			
72	1.3.7.1.	DS AGAS	L = 160m ; l = 8m pamant de la TARANU NECULAI pana la DC Agas			

73	1.3.7.1.	DS AGAS	L = 350m ; l = 8m pamant+piatra de la COMAN EUGEN pana la DC Agas			
74	1.3.7.1.	DS AGAS	L = 150m ; l = 8m pamant de la TARANU TOADER pana la DC Agas			
75	1.3.7.1.	DS AGAS	L = 400m ; l = 10m pietris de la TICANET PIA pana la Ocol Silvic Agas			
76	1.3.7.1.	DC AGAS	L = 500m ; l = 10m pamant+piatra de la islaz Grohotis pana la DN 12A			
77	1.3.7.1.	DC AGAS	L = 600m ; l = 8m pamant+piatra de la NASTASE T. pana la DOMEG AGAS			
78	1.3.17.2.	Pod r. Trotus	L = 50m; l = 4m; lemn			
79	1.3.17.2.	Pod r. Trotus la Razvan	L = 50m; l = 4m; metal			
80	1.3.17.2.	Pod r. Trotus la fosta Primarie Goioasa	L = 60m; l = 4m; lemn			
81	1.3.17.2.	Pod r. Trotus la gater preluc.	L = 40m; l = 4m; beton			
82	1.3.17.2.	Pod r. Trotus la Branesni	L = 40m; l = 4m; lemn			
83	1.3.17.2.	Pod la gura Sultei	L = 20m; l = 4m; beton			
84	1.3.17.2.	Pod r. Trotus ulita Diaconescu	L = 80m; l = 4m; lemn			
85	1.3.17.2.	Pod r. Trotus la Gura Sultei	L = 70m; l = 4m; beton			
86	1.3.17.2.	Pod r. Trotus la Tanea	L = 70m; l = 5m; lemn			
87	1.3.17.2.	Pod r. Trotus la Simbrea	L = 70m; l = 4m; lemn			
88	1.3.17.2.	Pod r. Sulta la Gura Solintarului	L = 60m; l = 4m; lemn			
89	1.3.17.2.	Pod r. Sulta la Gura Cristesului	L = 15m; l = 4m; beton			
90	1.3.17.2.	Pod r. Ghebita	L = 10m; l = 4m; lemn			
91	1.3.17.2.	Pod r. Sulta la la Morareni	L = 10m; l = 4m; beton			
92	1.3.17.2.	Pod Vadul Agas.Pr. Agas	L = 15m; l = 4m; lemn			
93	1.3.17.2.	Pod Ocolul Silvic Agas Pr. Agas	L = 7m; l = 4m; beton			

94	1.3.17.2.	Pod Pietrosu-Cosnea	L = 10m; l = 4m; lemn			
95	1.3.17.2.	Podet Delnita-Cosnea	L = 6m; l = 4m; lemn			
96	1.3.17.2.	Podet Molidu-Cosnea	L = 7m; l = 5m; lemn			
SISTEME ALIMENTARE CU APA						
97	1.8.3.	Camine de captare apa	Tub beton, 3mx0,60x3buc.	1985		
98	1.8.6.	Conducta aductiune apa	Metal – 160mm, L=3,5km	1985		
99	1.8.11.	Rezervor de inmagazinare apa	Din boltari – tencuiala V=300mc.	1985		
100	1.8.6.	Conducta aductiune si distributie	Metal Ø 160mm; L=2,5km	1985		
101	1.8.4.	Sistem canalizare	Beton, L=1,5km			
102	1.6.4.	CL Primaria Agas	Tip P, S=290mp, din caramida, lemn, acoperita cu tigla	1907	355.694	
103	1.6.2.	Anexa Primaria Agas	Tip P, S=210mp, din caramida, lemn, acoperita cu tigla	1907	97.000	
104		Teren aferent Primaria Agas	S=1600mp; N-DN 12A; S-Corbu Ghe.; E- scoala Agas; V- DC	1926		
105	1.6.4.	Local fosta primarie Goioasa	S= 120mp din piatra, caramida, acoperita cu tigla		100.818	
106	1.6.2.	Anexe fosta primarie Goioasa	S= 50mp din piatra, caramida, acoperita cu tigla		67.543	
107		Teren aferent primaria Goioasa	S=588mp; N-CFR; S-DN12A; E- scoala Goioasa; V-DS			
108	1.6.4.	Local primaria Cosnea	S=180mp, din piatra, lemn, sita, tip P	1955	80.000	
109		Teren aferent primaria Cosnea	S=330mp; N-DS; S-Amarus Petru; E- DS; DC Cosnea			
110	1.6.2.	Local Sc. Nr. 1 Agas	S= 1060mp din beton, caramida, lemn, acoperita cu tigla, tip P+1	1972	600.000	
111	1.6.2.	Magazie lemne	S= 64mp din piatra, lemn, acoperita cu tigla	1972	20.000	
112	1.6.2.	Atelier scoala Agas	S= 114mp din piatra, lemn, acoperita cu tigla	1972	50.000	
113	1.6.2.	Local Sc. Veche Agas	S= 330mp din beton, caramida,lemn, acoperita cu tigla tip P	1905	100.000	
114		Teren aferent Sc. Agas	S=5170mp; N=DN12A;S=CORBU GHE.;E=CORBU			

			SIMION; V=Primaria Agas			
115	1.6.2.	Local Sc. Goioasa	S= 468mp din beton, caramida,lemn, acoperita cu tigla tip P	1965	300.003	
116	1.6.2.	Magazie lemne	S= 120mp din piatra, lemn, acoperita cu tigla tip P	1965	200.000	
117	1.6.2.	Teren aferent Sc. Goioasa	S-3045mp.; N-CFR; S-DN12A; E- PAESCANU ECATERINA; V-fosta primarie			
118	1.6.2.	Local Sc. Preluci	S= 468mp din beton, caramida,lemn, acoperita cu tigla tip P	1969	268.600	
119	1.6.2.	Magazie lemne Sc. Preluci	S= 68mp din piatra, lemn, acoperita cu tigla	1969	50.000	
120		Teren aferent Sc. Preluci	S-2912mp; N- DN12A; S-PARFENIE IONEL; E-COBUZ OLGA; V-MATEI GENOVEVA	1930	209.500	
121	1.6.2.	Local Sc. Sulta	S= 696mp din piatra, caramida,lemn, acoperita cu tigla tip P	1930	209.500	
122	1.6.2.	Magazie Sc. Sulta	S= 70mp din piatra,lemn, acoperita cu tigla	1930	70.000	
123		Teren aferent Sc Sulta	S-1968mp; N- RATA IOAN; S-PADUREANU C-TIN.;E-DC SULTA; V-RATA IOAN			
124	1.6.2.	Local Sc. Belechet	S= 200mp din piatra,lemn, acoperita cu tigla tip P	1965	56.000	
125	1.6.2.	Magazie Sc. Belechet	S= 18mp din piatra,lemn, acoperita cu tigla	1965	50.000	
126		Teren aferent Sc Belechet	S-1950mp; N- CFR; S-DN12A.;E-MAZILU GHE.; V-BURLACU MIHAI			
127	1.6.2.	Local Sc. Pr. Agas	S= 230mp din piatra,lemn, acoperita cu tigla tip P	1970	77.000	
128	1.6.2.	Magazie lemne	S= 30mp din piatra,lemn, acoperita cu tigla	1970	25.000	
129		Teren aferent Sc. Pr, Agas	S-2240mp; N- POPA SIMION; S-DSPR. AGAS.;E-POPA SIMION; V-DC PR. AGAS			
130	1.6.2.	LOCAL SC COTUMBA	S= 415mp din piatra, caramida,lemn, acoperita cu tigla	1965	660.000	
131		Magazie lemne	S= 40mp din piatra, lemn, acoperita cu tigla	1965	150.000	
132		Teren aferent Sc. Cotumba	S-2196mp; N- DC; S-Biserica.;E-Dispensar; V-Biserica			
133	1.6.2.	LOCAL SC. VECHE COTUMBA	S= 2214mp din piatra,lemn, acoperita cu tigla tip P	1930	100.000	
134		Teren Sc. Veche	S-5900mp; N- LUNCA TROTUS; S-DC;E-TARANU ION; V-ACATINCA SIMION			

135	1.6.2.	LOCAL SC. NR. 1 COSNEA	S= 490mp din piatra,lemn, acoperita cu tigla tip P	1960	205.000	
136	1.6.2.	MAGAZIE LEMNE	S= 32mp din piatra,lemn, acoperita cu sita	1960	50.000	
137		Teren aferent	S- 7560mp; N- DS; S-DS;E- FOSTA PRIMARIE; V- FOSTA PRIMARIE			
138	1.6.2.	LOCAL SC. NR. 2 COSNEA	S= 200mp din piatra,lemn, acoperita cu tigla tip P	1960	101.000	
139		TEREN AFERENT SC. NR. 2 COSNEA	S- 1070mp; N- AMBRUS SIMION; S-DC;E- Biserica ortodoxa; V- ALMASAN DUMITRU			
140	1.6.2.	CAMIN CULTURAL PRELUCI	S= 972mp din beton, caramida, lemn, acoperita cu tabla, tip P+1	1982	145.000	
141		Teren aferent camin cultural Preluci	S- 2600mp; N- DN12A; S- TULUC SIMION;E- CERNEA GHE.; V- TUTLUC SIMION			
142	1.6.2.	LOCAL CAMIN CULTURAL COTUMBA	S= 161mp din beton, caramida,lemn, acoperita cu tigla tip P	1964	160.000	
143		Teren aferent camin cultural Cotumba	S- 2800mp; N- DS; S-BISERICA ORTODOXA;E- CASA PAROHIALA; V- CP si DISP.MED			
144	1.6.2.	LOCAL CAMIN CULTURAL GOIOASA	S= 260mp din beton, caramida,lemn, acoperita cu tigla tip P	1976	325.000	
145		Teren aferent camin cultural Goioasa	S- 1175mp; N- CFR; S-DN12A;E- MOCANU DUMITRU; V- PARASCANU CATRINA			
146	1.6.2.	LOCAL CAMIN CULTURAL SULTA	S= 260mp din beton, lemn, acoperita cu tigla tip P	1968	160.000	
147		Teren aferent camin cultural Sulta	S- 1066mp; N- DS; S-MUSCA SIMION;E- MUSCA SIMION; V- DC			
148	1.6.2.	LOCAL CAMIN CULTURAL COSNEA	S= 300mp din piatra,lemn, acoperita cu tigla tip P	1966	300.000	
149		Teren aferent camin cultural Cosnea	S- 597mp; N- BERECZKI IOAN; S- VRANCEANU M.;E- DC COSNEA; V- BERECZKI IOAN			
150	1.6.2.	BIBLIOTECA AGAS	S= 250mp din piatra,caramida, acoperita cu tigla tip P		200.000	
151	1.5.9.	PIATA COLONIE SAT SIMBREA	S= 368mp din piatra,lemn, acoperita cu azbest tip P	1991	2.392.531	
152		TEREN AFERENT	S- 3450mp; N- CFR; S-DN12A;E- C.L.; V- CL			

MONITORUL OFICIAL AL ROMÂNIEI

Anul XIV — Nr. 305 bis

PARTEA I
LEGI, DECRETE, HOTĂRÂRI ȘI ALTE ACTE

Joi, 9 mai 2002

ANEXA Nr. 11 — Inventarul bunurilor care aparțin domeniului public al comunei Ardeoani

ROMANIA
JUDETUL BACAU
COMUNA ARDEOANI
COMISIA PENTRU INVENTARIEREA
BUNURILOR CE ALCATUIESC
DOMENIUL PUBLIC

INSUSIT DE CONSILIUL LOCAL
PRIN HOTARAREA NR. 22 DIN 30.09.1999
PRIMARUL COMUNEI ARDEOANI

LISTA

BUNURILOR CE ALCATUIESC DOMENIUL PUBLIC AL COMUNEI ARDEOANI, JUDETUL BACAU

NR. CRT.	CODUL DE IDENTIFICARE	DENUMIREA BUNULUI	ELEMENTE DE IDENTIFICARE	ANUL DOBANDIRII	VALOAREA DE INVENTAR	SITUATIA JURIDICA
0	1	2	3	4	5	6
1.	1.3.7.1.	DRUM COMUNAL	Sat Ardeoani – de la Diaconescu Iulian si bl. 1 la Podul peste raul Taulaul Sarat – la Pascal Ion – Simion Neculai pana la Barna Valentina – 2100ml x 4ml – balast			
	1.3.7.2.		Sat Leontinesti- de la Parfeni Ion pana la podul Balmuri spre Solont – 1390mlx5ml din beton asfaltat			
	1.3.7.1.		De la mihalache Dumutru peste piriul Tazlaul Sarat pana la hotarul cu comuna Poduri, sat Cornet – 2300mlx4ml – balastat			
	1.3.7.1.		Leontinesti – dealul Arisi – 3000mlx4ml – balastat TOTAL COMUNA= 8790ML			
2	1.3.7.1.		Sat Ardeoani: de la Grasu Ion la cimitirul Iliesti = 210mlx3ml - balastat			
	1.3.7.1.		De la Hambia C-tin la Vasilache Ion = 120mlx3ml – balastat			
	1.3.7.1.		De la Atanasoaie Ghe. la Stanoaie Ion = 168mlx3ml – balastat			
			De la Chira Ion la Arion Aurica = 162mlx3ml – balastat			
	1.3.7.1.		De la Atanasoaie Nec. la Marian Grigore pana la			

			Anton Elena = 510ml x 3ml – balastat			
	1.3.7.1.		De la drum jud. Ardeoani – parjol pana la Popa Ion = 100ml x 3ml – balastat			
	1.3.7.1.		De la Tisa Viorica la Mihai Pompiliu pana la Barna neculai = 500mlx3ml – balastat			
	1.3.7.1.		De la Primarie la Popa Ghe. = 560mlx3ml – balastat			
	1.3.7.1.		De la DN (ulita morii) la Popa Mihai = 300mlx3ml – balastat			
	1.3.7.1.		De la petcu maria (podul peste Raul Tazlaul Sarat) la Bocanet M. Ion = 430mlx3ml – balastat			
	1.3.7.1.		De la Biserica si Popa Ion la Nastase Iulian pana la Munteanu Catinca (Bejanaresti) = 750mlx3ml – balastat			
	1.3.7.1.		De la Diaconu Petre la Arhip Mihai = 160ml x 3ml – balastat			
	1.3.7.1.		De la Sterian Mitica la Diaconu Vasile = 220ml x 3ml – balastat			
	1.3.7.1.		De la Simion Mircea la Clipa Silvia = 70ml x 3ml – balastat			
	1.3.7.1.		De la Simion Neculai la Pascal C. Ion = 1380ml x 3ml – balastat			
	1.3.7.1.		De la Aflorei D-tru la Olaru Costache = 300ml x 3ml – balastat			
	1.3.7.1.		De la Scorateanu D-tru la Plescau Nuhai si Plescau C-tin = 140ml x 3ml – balastat TOTAL – 6,080KM			
			SAT LEONTINESTI			
	1.3.7.1.		De la Parfeni C-tin la Varlan Aurica = 160ml x 4ml – balastat			
	1.3.7.1.		De la Pasa Sorin la biserica = 155ml x 3ml – balastat			
	1.3.7.1.		De la Nistor Mihai la Cernat Neculai = 80ml x 4ml – balastat			
		Drumuri vicinale (ulite)	De la Casa parohiala la Ichim Neculai = 144ml x 3ml – balastat			

	1.3.7.1.		De la Varlan Neculai la Cosma Mihai = 900ml x 3ml – balastat			
	1.3.7.1.		De la Ghinet Danut la Scorteanu Neculai = 245ml x 3ml – balastat			
	1.3.7.1.		De la Munteanu N. Neculai la Munteanu D-tru = 300ml x 3ml – balastat			
	1.3.7.1.		De la Stangaciu Elena la Ghinet I.C-tin = 365ml x 3ml – balastat			
	1.3.7.1.		De la Ghinet Neculai la Cernat Gh. Neculai = 830ml x 3ml – balastat			
	1.3.7.1.		De la Neculcea A. Neculai la pod Dianca la Barna C-tin = 540ml x 3ml – balastat			
	1.3.7.1.		De la Barna Valentin la Diaconu V.Ion = 1402ml x 3ml – balastat			
	1.3.7.1.		De la Mihalache Ion la Munteanu neculai = 100ml x 3ml – balastat			
	1.3.7.1.		De la Ciubotaru Mihai la Ciubotaru Lucretia = 110ml x 3ml – balastat TOTAL – 5,331KM TOTAL COMUNA = 11,411KM			
3.	1.3.17.2.	Podul peste Tazlaul Sarat din sat Ardeoani	Traverseaza paraul Tazlaul Sarat in satul Ardeoani : L – 114m; l – 5m + 2 trotuare x 0,8m; Î – 3,5m			
			Constructia executata din beton armat	1994		
4.	1.3.17	Podul peste Tazlaul Sarat din sat Leontinesti	Traverseaza paraul Tazlaul Sarat din satul Leontinesti: L – 200m; l – 3m Î – 3m			
			Constr. Din picioare si schelet metalic, podele din lemn	1978		
5.	1.8.1.	Retea alimentare cu apa blocuri	Alimentare cele 4 blocuri din comuna	1988	83.838.993	
	1.8.11	Rezervor				
	1.8.12.	Stantie pompare				
	1.8.6.	Conducta de aductiune si distributia apei				
6.	1.8.7.	Conducte canalizare	Dela blocurile nr. 3 si 4 de-a lungul soselei nationale	1984	60.608.196	
	1.8.8.	Statia de epurare a apei	pana la statia de epurare a apelor uzate			

7.		Teren aferent statiei de epurare	Suprafata = 960mp			
			N – DN S – paraul Tazlaul Sarat E – MUNTEANU ALEXANDRU V – MARTINICA IULICA			
8.		Teren curti constructii primarie	Situat in centrul comunei cu vecinatati Suprafata = 720mp	1934		
			N – ulita sateasca S – DN E – ulita V – NOUR C-TIN			
9.	1.6.4.	Local primarie	Situat in centrul com. Ardeoani condtr. Caramida cu postament din beton, acoperis din tabla zincata cu 7 cam. Pt. birouri, hol si spatiu pt. arhiva	1934	1.800.000	
			N – ulita sateasca S – drum national E –ulita V – Nour C-tin			
10	1.6.4.	Magazie anexa local primarie	Suprafata = 18mp cu postament din beton pereti din boltari, acoperis din tabla zincata	1994		
11.	1.6.4.	Magazie	Pereti din scandura si acoperis din tigla cu suprafata de 15mp	1978	30.000	
12.		Remiza PSI	Suprafata = 40mp, postament din beton, pereti din caramida, acoperis din tigla, 2 cam.	1971	260.000	
			N – ulita S – sc. Gen. Nr. 1 E –teren agricol Arhip Mihai V – tr. Agr. Mostenitor Arhip Ghe.			
13.	1.6.2.	Camin cultural nr. 1 Ardeoani	Construit din postament – beton, pereti caramida, acoperis tigla			
			N – drum national S – Tmiras Valeria E – Petcu vasile V –Cerbu Ghe.			

			E – Petcu vasile V –Cerbu Ghe.			
14.		Teren aferent caminului cultural	Suprafata = 988mp			
			N – drum national S – Tmiras Valeria E – Petcu vasile V –Cerbu Ghe.			
15.	1.6.2.	Camin cultural nr. 2 Ardeoani sat Iliesti	Construit din postament piatra, pereti paianta, acoperis tabla zincata, situat in Iliesti			
			N – Vranceanu Eugen S – drum national E – Scoala nr. 2 V –Berila Mihai			
16.		Teren aferent caminului cultural	Suprafata = 2004mp			
			N – Vranceanu Eugen S – drum national E – Scoala nr. 2 V –Berila Mihai			
17.	1.6.1.1.	Locuinte de serviciu – 3 ap.	Apart. Nr. 4, Bl. 2 din centrul comunei	1984	260.021	
			2 ap. Situate in bl. 4 care are la parter spatii ale Coop de Consum	1989	4.194.586	
18.	1.6.2.	Local scoala gen. Nr. 1 Ardeoani	Amplasat in centrul civic al comunei constr. Din postament beton, pereti caramida, acoperis din tigla	1965	460.000	
			N – remiza PSI S – drum national E – Bobeica Ion V –Petcu Mihai			
19.	1.6.2.	Local scoala generala cu 3 sali Leontinesti	Situat in satul Leontinesti constr. din postament beton, pereti caramida, acoperis din tigla			
			N – Saracutu T. Neculai S – Munteanu Jorj E – drum comunal V –teren agricol neproductiv			
20.	1.6.2.	Local scoala generala cu 2 sali	Situat in satul Leontinesti constr. din postament beton,	1914	30.000	

		Leontinesti	pereti caramida, acoperis din tigla			
			N – Saracutu T. Neculai S – Munteanu Jorj E – drum comunal V –teren agricol neproductiv			
21	1.6.1.1.	Scoala Generala Leontinesti	Situat in satul Leontinesti	1916	1.000	
			N – Saracutu T. Neculai S – Munteanu Jorj E – drum comunal V –teren agricol neproductiv			
22.		Teren afrent constr. Sc. Leontinesti	Situat in satul Leontinesti cu suprafata de 3210mp	1914		
			N – Saracutu T. Neculai S – Munteanu Jorj E – drum comunal V –teren agricol neproductiv			
23.	1.6.2.	Dispensarul uman Ardeoani P+1	Situat in satul Ardeoani constr. din postament beton, pereti caramida, acoperis din tigla	1975		Autoriz. constr. nr. 10/1975
			N – teren agricol proprietate privata S – drum national E – oficiul PTTRI V – Cosa Vasile			
24.		Teren curti constr. Disp. Uman	Suprafata de 1060mp	1975		
			N – teren agricol proprietate privata S – drum national E – oficiul PTTRI V – Cosa Vasile			
25		Magazie + Wc dispensar	N – teren agricol proprietate privata S – drum national E – oficiul PTTRI V – Cosa Vasile	1975		

MONITORUL OFICIAL AL ROMÂNIEI

Anul XIV — Nr. 305 bis

PARTEA I
LEGI, DECRETE, HOTĂRÂRI ȘI ALTE ACTE

Joi, 9 mai 2002

ANEXA Nr. 12 — Inventarul bunurilor care aparțin domeniului public al comunei Asău

ROMANIA
JUDETUL BACAU
COMUNA ASAU
COMISIA PENTRU INVENTARIEREA
BUNURILOR CE ALCATUIESC
DOMENIUL PUBLIC

INSUSIT DE CONSILIUL LOCAL
PRIN HOTARAREA NR. 30 DIN 19.10.2000
PRIMARUL COMUNEI ASAU

LISTA

BUNURILOR CE ALCATUIESC DOMENIUL PUBLIC AL COMUNEI ASAU, JUDETUL BACAU

NR. CRT.	CODUL DE IDENTIFICARE	DENUMIREA BUNULUI	ELEMENTE DE IDENTIFICARE	ANUL DOBANDIRII	VALOAREA DE INVENTAR	SITUATIA JURIDICA
0	1	2	3	4	5	6
1.	1.3.7.2.	D.C. LUNCA	L = 2500m ; l = 7m asfaltat de la iesire din Comanesti – pod peste apa Asau			
2	1.3.7.2.	D.C. ASAU	L = 590m ; l = 7m asfaltat de la pod Asau – inter. Gorea			
3	1.3.7.2.	D.C. ASAU	L = 1470m ; l = 7m asfaltat de la Gorea - complex Scaune			
4	1.3.7.2.	D.C. ASAU	L = 130m ; l =7 m asfaltat de la Gorea - COOP Asau			
5	1.3.7.1.	D.C. ASAU	L = 500m; l = 7m pamant + piatra De la Coop. Asau – P. Gloduri			
6	1.3.7.1.	D.C. ASAU	L = 400m; l = 7m pamant + piatra De la Primarie – raul Trotus			
7	1.3.7.1.	D.C. ASAU	L = 620m; l = 7m pamant + piatra De la Complex Scaune – pod Scaune			

8	1.3.7.1.	D.C. STRAJA	L = 700m; l = 7m pamant + piatra De la P. Gloduri – P. Ciungi			
9	1.3.7.1.	D.C. STRAJA	L = 1800m; l = 7m pamant + piatra De la P. Ciungi + DN12A – Loaies			
10	1.3.7.1.	D.C. APA ASAU	L = 300m; l = 6m pamant + piatra De la pod Scaune – p. Zimbru			
11	1.3.7.1.	D.C. APA ASAU	L = 800m; l = 5m pamant + piatra De la pod Zimbru – pod Nogea			
12	1.3.7.1.	D.C. APA ASAU	L = 1100m; l = 5m pamant + piatra De la pod Nogea - pod Berea			
13	1.3.7.1.	D.C. APA ASAU	L = 1600m; l = 5m pamant + piatra De la pod Berea - pod Paisa			
14	1.3.7.1.	D.C. APA ASAU	L = 200m; l = 5m pamant + piatra De la pod Paisa - pod Vacariei 1			
15	1.3.7.1.	D.C. APA ASAU	L = 500m; l = 5m pamant + piatra De la pod Vacariei 1 - pod Vacariei 2			
16	1.3.7.1.	D.C. APA ASAU	L = 600m; l = 5m pamant + piatra De la pod Vacariei 11 - pod Bou			
17	1.3.7.1.	D.C. APA ASAU	L = 200m; l = 5m pamant + piatra De la pod Bou - pod Bartea			
18	1.3.7.1.	D.C. APA ASAU	L = 1000m; l = 4m pamant + piatra De la pod Bartea - pod Agastin			
19	1.3.7.1.	D.C. APA ASAU	L = 2000m; l = 5m pamant + piatra De la pod Agastin+ pod Gemenea Lunga			
20	1.3.7.1.	D.C. APA ASAU	L = 1200m; l = 5m pamant + piatra De la pod Geamana Lunga - pod Iacob			
21	1.3.7.1.	D.C. APA ASAU	L = 1000m; l = 4m pamant + piatra De la pod Iacob - pod Bran 1			
22	1.3.7.1.	D.C. APA ASAU	L = 200m; l = 4m pamant + piatra De la pod Bran 1 - pod Bran 11			
23	1.3.7.1.	D.C. APA ASAU	L = 800m; l = 4m pamant + piatra De la pod Bran 11 - pod Tulburea			
24	1.3.7.1.	D.C. APA ASAU	L = 500m; l = 4m pamant + piatra			

			De la pod Tulburea – pod Bobeica			
25	1.3.7.1.	D.C. APA ASAU	L = 300m; l = 4m pamant + piatra De la pod Bobeica – pod Izvor			
26	1.3.7.1.	D.C. APA ASAU	L = 500m; l = 4m pamant + piatra De la pod Izvor - pod Colpos			
27	1.3.7.1.	D.C. APA ASAU	L = 100m; l = 4m pamant + piatra De la pod Colpos - pod Ciurcanu			
28	1.3.7.1.	D.S. STRAJA	L = 800m; l = 4m pamant + piatra De la Iordache St. – Craciun Petrea			
29	1.3.7.1.	D.S. CIOBANUS	L = 1100m; l = 4m pamant + piatra De la DN12A – Canea Ghe.			
30	1.3.7.1.	D.S. CIOBANUS	L = 500m; l = 4m pamant + piatra De la DN12A – Antonescu			
31	1.3.7.1.	D.S. CIOBANUS	L = 350m; l = 4m pamant + piatra De la DN12A – Cojocaru			
32	1.3.7.1.	D.S. ASAU	L = 2000m; l = 4m pamant + piatra De la pod Asau - Mazilas – Merlusca Florea			
33	1.3.7.1.	D.S. ASAU	L = 1300m; l = 3,5m pamant De la sc. Gen Asau – Ghenade			
34	1.3.7.1.	D.S. ASAU	L = 500m; l = 4m pamant De la Club – Apa Asau			
35	1.3.7.1.	D.S. ASAU	L = 400m; l = 4m pamant De la DC Asau – Acatinca			
36	1.3.7.1.	D.S. ASAU	L = 600m; l = 5m pamant De la pod Asau (Lunca) – pod Trotus			
37	1.3.7.1.	D.S. ASAU	L = 600m; l = 4m pamant De la Soroceanu S. – Rimbea			
38	1.3.7.1.	D.S. LUNCA	L = 290m; l = 4m pamant De la DC – Rusu			
39	1.3.7.1.	D.S. LUNCA	L = 200m; l = 4m pamant De la DC – scoala Lunca			
40	1.3.7.1.	D.S. LUNCA	L = 120m; l = 4m pamant De la Dc – biserica			

41	1.3.7.1.	D.S. LUNCA	L = 1400m; l = 4m pamant De la DC Adam Isaila – Ardeleanu			
42	1.3.7.1.	D.S. LUNCA	L = 300m; l = 4m beton De la DC – Camara			
43	1.3.7.1.	D.S. LUNCA	L = 900m; l = 4m De la DC Cernea – Camara			
44	1.3.7.1.	D.S. LUNCA	L = 700m; l = 4m pamant De la Puiu Cernea – Macovei			
45	1.3.17.2.	POD COMANESTI	L = 4m; l = 7m beton			
46	1.3.17.2.	POD VOAIDES	L = 2,5m; l = 7 m beton			
47	1.3.17.2.	POD PESTE APA ASAU	L = 39 m; l = 7 m beton			
48	1.3.17.2.	POD GLODURI	L = 4m; l = 6 m tub beton			
49	1.3.17.2.	POD CIUNGI	L = 4 m; l = 5 m metal			
50	1.3.17.2.	POD RAUL TROTUS	L = 50 m; l = 4 m metal + lemn			
51	1.3.17.2.	POD PARAUL PRISECII	L = 4 m; l = 4 m lemn			
52	1.3.17.2.	Pod parau Ciobanus Cojocaru	L = 10 m; l = 3 m lemn			
53	1.3.17.2.	Pod Scaune	L = 30 m; l = 6 m beton			
54	1.3.17.2.	Pod Zimbru	L = 5 m; l = 6 m beton			
55	1.3.17.2.	Pod Nogea	L = 4 m; l = 5 m beton			
56	1.3.17.2.	Pod Berea 1	L = 4 m; l = 5 m beton			
57	1.3.17.2.	Pod Berea 11	L = 4 m; l = 5 m beton			
58	1.3.17.2.	Pod Paisa	L = 2 m; l = 5 m tub beton			
59	1.3.17.2.	Pod Vacariei 1	L = 1,5 m; l = 10 m tub beton			
60	1.3.17.2.	Pod Vacariei 11	L = 1,5 m; l = 10 m tub beton			
61	1.3.17.2.	Pod Bou	L = 6 m; l = 7 m beton			
62	1.3.17.2.	Pod Bartea	L = 30 m; l = 7 m beton			
63	1.3.17.2.	Pod Agastin	L = 4 m; l = 5 m beton			
64	1.3.17.2.	Pod Gemenea Lunga	L = 30 m; l = 6 m beton			
65	1.3.17.2.	Pod Iacob	L = 1,9 m; l = 5 m tub beton			
66	1.3.17.2.	Pod Bran 1	L = 1,5 m; l = 5 m tub beton			
67	1.3.17.2.	Pod Bran 11	L = 1,5 m; l = 5 m tub beton			
68	1.3.17.2.	Pod Tulburea	L = 6 m; l = 5 m beton			

69	1.3.17.2.	Pod Bobeica	L = 5 m; l = 5 m beton			
70	1.3.17.2.	Pod Izvor	L = 6 m; l = 5 m beton			
71	1.3.17.2.	Pod Colpos	L = 25 m; l = 5 m beton			
72	1.3.17.2.	Pod Ciurcanu	L = 25 m; l = 5 m beton			
73	1.3.17.2.	Pod Mazilas	L = 20 m; l = 5 m metal+lemn			
74	1.6.4.	Local Primaria Asau	Tip P. S= 123mp din lemn acoperita cu tigla	1930	161.000	
75	1.6.2.	Anexe Primaria Asau	Tip P. S= 120,80mp din lemn acoperita cu tigla			
76		Teren aferent primarie	S = 1512mp N – raul Trotus S – DC Comanesti – Asau – Straja E – Necsoiu Traian V – DC Asau – pod Trotus			
77	1.6.2.	Local Scoala Generala cl. I-VIII Asau cladirea veche 1 Asau cladirea veche 2 cladirea noua 1 cladirea noua 2 atelier magazie Teren aferent	Lemn, caramida, tigla S = 550,43mp S = 96 mp N – dealul Osoi S – DC E – Tintavu Elena V – Lazar Dorica S = 360mp S = 1080mp tip P+1 S = 147,25mp S = 560mp S = 6177mp N – albu Ionel S – mazilu Ioan E – Napa Daniel V – Padureanu Maria	 1901 1912 1964 1983		
78	1.6.2.	Local scoala generala cl. I-IV Lunca Magazie Teren aferent	S = 190,08mp tip P Din caramida, acoperis tigla S = 54,76mp lemn S = 4291 mp N – DC	 1924		

			S – DC C-sti – Asau E – DC V – Tutu Dorel – Voaides I.			
79	1.6.2.	Local scoala generala cl. I-IV Straja	Tip P din lemn acoperita cu tabla S = 171mp	1957		
		Magazie	S = 46mp			
		Teren aferent	S = 1903mp			
			N – DN12A S – raul Trotus E – Autoservice V – Voaides Simion			
80	1.6.2.	Local scoala generala cl. I-IV Ciobanus	Tip P din lemn acoperita cu tigla S = 92mp	1956		
		Magazie	S = 32mp			
		Teren aferent	S = 1362mp			
			N – CFR S – DN 12A E – Iupchian Neculai V – Acaralitei Iftimie			
81	1.6.2.	Local scoala generala cl. I-VIII Bartea	Tip P +1 din caramida acoperita cu tabla S = 960mp	1975	650.000	
		Magazie	S = 84mp			
		Teren aferent	S = 2725,5mp din lemn acoperita cu tigla			
			N – DC ulita Bisericii S – Spiridon Ghe. E – Casa Parohiala V – DC			
82	1.6.2.	Local scoala generala cl. I-VIII Bartea	Tip P din lemn acoperita cu tabla S = 229mp	1947	118.000	
		Magazie	S = 32,8mp			
		Teren aferent	S = 1613,55mp			
			N – Dc S – Biserica			

			E – DC V – podul Asau			
83	1.6.2.	Local scoala generala cl. I-VIII Agastin	Tip P din caramida acoperita cu tigla S = 356,86mp	1968		
		Magazie	S = 70,5mp			
		Teren aferent	S = 3729,6mp			
			N – Moisa Neculai S – DC E – Moisa Neculai V – Dirlau Catrina			
84		STADION ASAU	S = 1300mp			
			N = Asandei Costica S = DC Comanesti – Asau E = Merlusca Elena V = Albu Toader, Asandei Costica			
85		MONUMENT ISTORIC	S = 20mp	1937		
			- soclu piatra cioplita + ciment			
			- monumentul din ciment alb			
			- inscriptionare pe 4 bc. Placi de marmura			
			- pajura – Vultur turnat din bronz			

MONITORUL OFICIAL
AL
ROMÂNIEI

Anul XIV — Nr. 305 bis

PARTEA I
LEGI, DECRETE, HOTĂRÂRI ȘI ALTE ACTE

Joi, 9 mai 2002

ANEXA Nr. 13 — Inventarul bunurilor care aparțin domeniului public al comunei Balcani

ROMANIA
JUDETUL BACAU
COMUNA BALCANI
COMISIA PENTRU INVENTARIEREA
BUNURILOR CE ALCATUIESC
DOMENIUL PUBLIC

INSUSIT DE CONSILIUL LOCAL
PRIN HOTARAREA NR. 41 DIN 29.11.1999
PRIMARUL COMUNEI BALCANI

LISTA

BUNURILOR CE ALCATUIESC DOMENIUL PUBLIC AL COMUNEI BALCANI, JUDETUL BACAU

NR. CRT.	CODUL DE IDENTIFICARE	DENUMIREA BUNULUI	ELEMENTE DE IDENTIFICARE	ANUL DOBANDIRII	VALOAREA DE INVENTAR	SITUATIA JURIDICA
0	1	2	3	4	5	6
		BALCANI				
1	1.3.7.1.	Drum satesc "Bozu'	L = 757 m; l = 7 m; de la DJ156 - VADANA MARIA S = 5299 mp; pietris			
2	1.3.7.1.	Drum satesc "la Emil Lupan"	L = 35 m; l = 4 m; de la Ulita Bozu - PRISECARU GHE. S = 140 mp; pietris			
3	1.3.7.1.	Drum satesc la Biserica	L = 25 m; l = 3 m; de la BISERICA – PUIU VASILE S = 75 mp; pietris			
4	1.3.7.1.	Drum satesc	L = 150 m; l = 4 m; de la BISERICA - DRAGU GHE. S = 600 mp; pietris			
5	1.3.7.1.	Drum satesc	L = 220 m; l = 3,6 m; de la BISERICA - DRAGU NECULAI S = 792 mp; pietris			
6	1.3.7.1.	Drum satesc	L = 90 m; l = 4 m; de la ILIESCU VICA - BORTA ANA			

			S = 360 mp; pietris			
7	1.3.7.1.	Drum satesc	L = 86 m; l = 4 m; de la BISERICA – BRUTARIE S = 344 mp; pietris			
8	1.3.7.1.	Drum satesc la Brutarie	L = 210 m; l = 4 m; de la DJ156A – ILIESCU ANA S = 840 mp; pietris			
9	1.3.7.1.	Drum satesc	L = 54 m; l = 4,5 m; de la BRUTARIE – BORTA C-TIN S = 243 mp; pietris			
10	1.3.7.1.	Drum satesc la Scoala	L = 506 m; l = 5 m; de la DC – SCHITU –FRUMOASA S = 2530 mp; pietris			
11	1.3.7.1.	Drum satesc	L = 110 m; l = 4 m; de la LEAHU VASILE – SCOALA S = 440 mp; pietris			
12	1.3.7.1.	Drum satesc	L = 350 m; l = 4,5 m; de la SCOALA – DC S = 1575 mp; pietris			
13	1.3.7.1.	Drum satesc	L = 85 m; l = 4,5 m; de la DJ156A – ILIESCU AURICA S = 382,5 mp; pamant			
14	1.3.7.1.	Drum satesc	L = 350 m; l = 4 m; de la ILIESCU AURICA – SC. I-VIII S = 1400 mp; pamant			
15	1.3.7.1.	Drum satesc	L = 80 m; l = 4 m; de la DJ156A – PROP. PART. S = 320 mp; pietris			
16	1.3.7.1.	DC Balcani – Schitu – Frumoasa	L = 8800 m; l = 7 m; de la DJ156A – SCORTANU MIHAI S = 61600 mp; pietris			
		MARGINEA				
17	1.3.7.1.	Drum satesc	L = 150 m; l = 5 m; de la DC Balcani-Schitu-Frumoasa – LEAHU VASILE S = 600 mp; pietris			
18	1.3.7.1.	Drum satesc	L = 125 m; l = 5 m; de la ulita 17 – DARABAN VASILE S = 625 mp; pietris			
19	1.3.7.1.	Drum satesc	L = 143 m; l = 4,5 m; de la DC186 – DARABAN VASILE S = 643,5 mp; pietris			
20	1.3.7.1.	Drum satesc	L = 425 m; l = 7 m; de la DC186 – islazul Poiana			

			Fulgii S = 2975 mp; pietris			
21	1.3.7.1.	Drum satesc	L = 45 m; l = 4 m; de la ulita 20 – POPA VASILE S = 180 mp; pietris			
22	1.3.7.1.	Drum satesc	L = 85 m; l = 4 m; de la DC186 – JUNCU AUREL S = 340 mp; pietris			
23	1.3.7.1.	Drum satesc	L = 135 m; l = 5 m; de la ulita 20 – ulita 21 S = 675 mp; pietris			
24	1.3.7.1.	Drum satesc	L = 40 m; l = 4,5 m; de la ulita 20 – Casa Parohiala S = 180 mp; pietris			
25	1.3.7.1.	Drum satesc	L = 150 m; l = 4 m; de la DC186 – ulita 24 S = 600 mp; pietris			
26	1.3.7.1.	Drum satesc	L = 535 m; l = 4 m; de la DC186 – islaz Poiana Fulgii S = 2140 mp; pietris			
27	1.3.7.1.	Drum satesc	L = 350 m; l = 4,5 m; de la DC186 – DUMITRU C-TIN S = 1575 mp; pietris			
28	1.3.7.1.	Drum satesc	L = 120 m; l = 6 m; de la DC186 – BUHOSU			
29	1.3.7.1.	Drum satesc	L = 30 m; l = 5 m; de la DC186 – BUHOSU ION S = 150 mp; pietris			
30	1.3.7.1.	Drum satesc	L = 150 m; l = 5 m; de la MUNTEANU GHE. – POPA TACHE S = 750 mp; pietris			
31	1.3.7.1.	Drum satesc	L = 150 m; l = 7 m; de la IRIMIA FLOREA – IRIMIA NICU S = 1050 mp; pietris			
32	1.3.7.1.	Drum satesc	L = 100 m; l = 6 m; de la IRIMIA MARIA - TEPES ELENA S = 600 mp; pietris			
33	1.3.7.1.	Drum satesc	L = 150 m; l = 5 m; de la BIRSAN ION – terenuri part. S = 750 mp; pietris			
34	1.3.7.1.	Drum satesc	L = 80 m; l = 6 m; de la GHERASIMOAIE ION – RADUC MIRCEA S = 480 mp; pietris			

35	1.3.7.1.	Drum satesc	L = 350 m; l = 6 m; de la RADUC NATALIA – IVU TOADER S = 2100 mp; pietris			
		SCHITU - FRUMOASA				
36	1.3.7.1.	Drum satesc	L = 80 m; l = 6 m; de la DC186 – BUSUIOC VASILE S = 480 mp; pietris			
37	1.3.7.1.	Drum satesc	L = 350 m; l = 6 m; de la DC186 – IVU VASILE S = 2100 mp; pietris			
38	1.3.7.1.	Drum satesc	L = 80 m; l = 5 m; de la BOTEZATU ION – ulita 37 S = 400 mp; pietris			
39	1.3.7.1.	Drum satesc	L = 150 m; l = 6 m; de la Scoala Rateni – BOTEZATU GHE. S = 900 mp; pietris			
40	1.3.7.1.	Drum satesc	L = 110 m; l = 4 m; de la BOGACIU PETRU – BUSUIOC I. ION S = 440 mp; pietris			
41	1.3.7.1.	Drum satesc	L = 40 m; l = 6 m; de la DC186 – BUCATARU GHE. S = 240 mp; pietris			
42	1.3.7.1.	Drum comunal Coman	L = 15000 m; l = 6 m; de la DC186 – granita com. Zemes S = 90000 mp; pietris			
43	1.3.7.1.	Drum satesc	L = 150 m; l = 7 m; de la DC Coman – BUSUIOC ION S = 1050 mp; pietris			
44	1.3.7.1.	Drum satesc	L = 100 m; l = 5 m; de la DC Coman – ROTARU GHE. S = 500 mp; pietris			
45	1.3.7.1.	Drum satesc	L = 350 m; l = 6 m; de la DC Coman – MIRON MARIA S = 2100 mp; pietris			
46	1.3.7.1.	Drum satesc	L = 110 m; l = 6 m; de la DC Coman – CRETU C-TIN. S = 660 mp; pietris			
47	1.3.7.1.	Drum satesc	L = 350 m; l = 7 m; de la DC186 – BOTEZATU TOADER S = 2450 mp; pietris			
48	1.3.7.1.	Drum satesc	L = 80 m; l = 5 m; de la ulita 59 – DASCALESCU			

			PETRU S = 480 mp; pietris			
49	1.3.7.1.	Drum satesc	L = 30 m; l = 6 m; de la DC186 – BUCATARU NATALIA S = 180 mp; pietris			
50	1.3.7.1.	Drum satesc	L = 10 m; l = 6 m; de la DC186 – OLARU TEODORA S = 60 mp; pietris			
51	1.3.7.1.	Drum satesc	L = 150 m; l = 6 m; de la DC186 – LUNGU ION S = 900 mp; pietris			
52	1.3.7.1.	Drum satesc	L = 80 m; l = 6 m; de la DC186 – GRAPINOIU ION S = 480 mp; pietris			
53	1.3.7.1.	Drum satesc	L = 80 m; l = 6 m; de la DC186 – SOFRONIE N. VASILE S = 480 mp; pietris			
54	1.3.7.1.	Drum satesc	L = 110 m; l = 4 m; de la ulita65 – SOFRONI GHE. S = 440 mp; pietris			
55	1.3.7.1.	Drum satesc	L = 110 m; l = 6 m; de la DC186 – CRETU MARIA S = 660 mp; pietris			
56	1.3.7.1.	Drum satesc	L = 10 m; l = 7 m; de la DC186 – DOBRANU LUCRETIA S = 70 mp; pietris			
57	1.3.7.1.	Drum satesc	L = 80 m; l = 6 m; de la DC186 – GRAPINOIU ANICA S = 480 mp; pietris			
58	1.3.7.1.	Drum satesc	L = 40 m; l = 6 m; de la DC186 – BERTA GHE. S = 240 mp; pietris			
59	1.3.7.1.	Drum satesc	L = 110 m; l = 6 m; de la DC186 – NASTASE GHE. S = 660 mp; pietris			
60	1.3.7.1.	Drum satesc	L = 80 m; l = 4 m; de la DC186 - LEONTE STEFAN S = 320 mp; pietris			
61	1.3.7.1.	Drum satesc	L = 480 m; l = 7 m; de la DC186 - Islaz Stirbat S = 3360 mp; pietris			
62	1.3.7.1.	Drum satesc	L = 866 m; l = 7 m; de la DC186 - PALOSANU TOADER			

			S = 6209 mp; pietris			
63	1.3.7.1.	Drum satesc	L = 110 m; l = 6 m; de la ulia Capatana - DC186 S = 660 mp; pietris			
64	1.3.7.1.	Drum satesc	L = 56 m; l = 5 m; de la PETREA DUMITRU – SCORTANU NECULAI si VASILE S = 280 mp; pietris			
65	1.3.7.1.	Drum satesc Nestiutu	L = 376 m; l = 6 m; de la NASTASE MARGHIOALA – OCOLUL SILVIC S = 2256 mp; pietris			
66	1.3.7.1.	Drum satesc	L = 306 m; l = 6 m; de la BARNA ION – islaz luga S = 1836 mp; pietris			
67	1.3.7.1.	Drum satesc Casoasa	L = 2000 m; l = 8 m; de la DC Balcani – ulita Cenusaria S = 16000 mp; pietris			
68	1.3.7.1.	Drum satesc Cenusaria	L = 2600 m; l = 6 m; de la ulita Casoasa – Ocolul Silvic Moinesti S = 5600 mp; pietris			
69	1.3.7.1.	Drum satesc Frasinis	L = 1800 m; l = 6 m; de la ulita Casoasa – Ocolul Silvic Moinesti S = 10800 mp; pietris			
70	1.3.7.1.	Drum satesc "La Diaconu"	L = 220 m; l = 4 m; de la ulita Casoasa – Diaconu Ion si Gaboreanu V. Neculai S = 880 mp; pietris			
71	1.3.7.1.	Drum satesc	L = 150 m; l = 6 m; de la paraul Schitul-Frum. - GABUREANU GHE. S = 900 mp; pietris			
72	1.3.7.1.	Drum satesc	L = 200 m; l = 6 m; de la paraul Schitul-Frum. - GOARZA VASILE S = 1200 mp; pietris			
73	1.3.7.1.	Drum satesc	L = 150 m; l = 6 m; de la DC186 – BUSUIOC GHE. S = 900 mp; pietris			
		FRUMOASA				
74	1.3.7.1.	Drum satesc	L = 65 m; l = 4,5 m; de la DJ156A PRUTEANU			

			PETRU- VADANA SIMIREANU S = 2925 mp; pietris			
75	1.3.7.1.	Drum satesc	L = 262 m; l = 6 m; de la BUJOR VLAESCU – LUPU ROBERT S = 1572 mp; pietris			
76	1.3.7.1.	Drum satesc	L = 110 m; l = 4 m; de la NEGOITA GHE. – ARGINT URICIUC S = 440 mp; pietris			
77	1.3.7.1.	Drum satesc	L = 188 m; l = 4,20 m; de la DISP.UMAN - TODERITA TOADER S = 789,6 mp; pietris			
78	1.3.7.1.	Drum satesc	L = 250 m; l = 4,20 m; de la POPOVICI ERMIL – DIAC MIHAI S = 1050 mp; pietris			
79	1.3.7.1.	Drum satesc	L = 31 m; l = 4 m; de la ulita 90 - BACIU IOSIF S = 124 mp; pietris			
80	1.3.7.1.	Drum satesc	L = 256 m; l = 5 m; de la BACIU STEFAN – LUCA T. VALER S = 1280 mp; pietris			
81	1.3.7.1.	Drum satesc la Magazin	L = 65 m; l = 4 m; de la ASANDEI GHE. – MANOLACHE S = 260 mp; pietris			
82	1.3.7.1.	Drum satesc din Statie	L = 258 m; l = 6 m; de la BIRNAT ELENA - finaturi Surini S = 1548 mp; pietris			
83	1.3.7.1.	Drum satesc la Cimitir	L = 208 m; l = 5 m; de la Biserica Catolica – Cimitirul Catolic S = 1040 mp; pietris			
84	1.3.7.1.	Drum satesc	L = 85 m; l = 4,5 m; de la Cimitir – DIAC ELENA S = 382,5 mp; pietris			
85	1.3.7.1.	Drum satesc la Aprozar	L = 1840 m; l = 6 m; de la TEPES VASILE - BACIU MIHAI S = 11040 mp; pietris			

86	1.3.7.1.	Drum satesc Ceasar	L = 382 m; l = 4 m; de la ulita Aprozar - UNGUREANU FRANCEL S = 1528 mp; pietris			
87	1.3.7.1.	Drum satesc	L = 45 m; l = 4 m; de la ulita Ceasar - COSFERENT FRANCESCU S = 180 mp; pietris			
88	1.3.7.1.	Drum satesc	L = 45 m; l = 3 m; de la ulita Ceasar – BARNAT IOJA S = 135 mp; pietris			
89	1.3.7.1.	Drum satesc	L = 50 m; l = 3 m; de la ulita aprozarului - AGIRCULESEI MIHAI S = 150 mp; pietris			
90	1.3.7.1.	Drum satesc	L = 20 m; l = 3 m; de la ulita aprozarului - DAVIDUTA IOJA S = 60 mp; pietris			
91	1.3.7.1.	Drum satesc	L = 20 m; l = 3 m; de la DJ156A - GHIRCULEASA STEFAN S = 60 mp; pietris			
92	1.3.7.1.	Drum satesc	L = 45 m; l = 3 m; de la COARDA IOSIF - BALAS MIHAI S = 135 mp; pietris			
93	1.3.7.1.	Drum satesc	L = 131 m; l = 3,50 m; de la IOJA MARTIN - DIAC MIHAI S = 458,5 mp; pietris			
94	1.3.7.1.	Drum satesc	L = 25 m; l = 3 m; de la DJ156A - UNGUREANU MARIA S = 75 mp; pietris			
95	1.3.7.1.	Drum satesc	L = 58 m; l = 3 m; de la BACIU ANDREI - MIHOC NECULAI S = 174 mp; pietris			
96	1.3.7.1.	Drum satesc	L = 156 m; l = 4 m; de la FILIP VARVARA - IOJA ANITA S = 624 mp; pietris			
97	1.3.7.1.	Drum satesc	L = 110 m; l = 4 m; de la FILIP - ulita Franteni			

			S = 440 mp; pietris			
98	1.3.7.1.	Drum satesc	L = 50 m; l = m; de la COSFERENT IOSIF – ulita Prundului S = 3000 mp; pietris			
99	1.3.7.1.	Drum satesc	L = 70 m; l = 4 m; de la ulita Franteni - TODERITA ION S = 280 mp; pietris			
100	1.3.7.1.	Drum satesc	L = 1980 m; l = 7 m; de la SPATARU GHE. - VACARU STEFAN S = 13860 mp; pietris			
101	1.3.7.1.	Drum satesc	L = 100 m; l = 3 m; de la ulita Prundului - BARNAT ANA S = 300 mp; pietris			
102	1.3.7.1.	Drum satesc	L = 40 m; l = 3 m; de la ulita Prundului - BETA FLORENTIN S = 120 mp; pietris			
103	1.3.7.1.	Drum satesc	L = 40 m; l = 3 m; de la ulita Prundului - APISTEI A PETREA S = 120 mp; pietris			
104	1.3.7.1.	Drum satesc	L = 56 m; l = 3 m; de la ulita Prundului - VADANA IOJA S = 168 mp; pietris			
105	1.3.7.1.	Drum satesc	L = 60 m; l = 3 m; de la ulita Prundului - BALAS IOSIF S = 180 mp; pietris			
106	1.3.7.1.	Drum satesc	L = 56 m; l = 3 m; de la ulita Prundului - COARDA MARIN S = 168 mp; pietris			
107	1.3.7.1.	Drum satesc	L = 45 m; l = 3 m; de la ulita Prundului - BALAS IOJA S = 135 mp; pietris			
108	1.3.7.1.	Drum satesc	L = 300 m; l = 6 m; de la cantina Forestiera - UNGUREANU GHE. S = 1800 mp; pietris			

109	1.3.7.1.	Drum satesc	L = 1589 m; l = 5 m; de la BARNAT ROZA - Biserica Ortodoxa S = 7945 mp; pietris			
110	1.3.7.1.	Drum satesc	L = 6000 m; l = 7 m; de la ulita Olari - DC Coman S = 42000 mp; pietris			
111	1.3.7.1.	Drum satesc	L = 245 m; l = 5 m; de la ulita Olari - LUCA M. VASILE S = 1225 mp; pietris			
112	1.3.7.1.	Drum satesc	L = 250 m; l = 5 m; de la ulita Olari - CRETU GHE. S = 1250 mp; pietris			
113	1.3.7.1.	Drum satesc	L = 20 m; l = 3 m; de la IVU IOAN - IVU V. VASILE S = 60 mp; pietris			
114	1.3.7.1.	Drum satesc	L = 234 m; l = 4 m; de la ulita Olari - IVU GH. GHE. S = 972 mp; pietris			
115	1.3.7.1.	Drum satesc	L = 234 m; l = 4 m; de la ulita Olari - MANOLACHE VASILE S = 972 mp; pietris			
116	1.3.7.1.	Drum satesc	L = 50 m; l = 4 m; de la ulita Olari - MARCU GHE. C-TIN. S = 200 mp; pietris			
117	1.3.7.1.	Drum satesc	L = 256 m; l = 4 m; de la puntea Valea Frumoasei - MARCU GH. C-TIN. S = 1024 mp; pietris			
118	1.3.7.1.	Drum satesc	L = 100 m; l = 4,50 m; de la DAVID ROZA - DIAC IOSIF S = 450 mp; pietris			
119	1.3.7.1.	Drum satesc	L = 125 m; l = 3 m; de la DJ156A - BARNAT STEFAN S = 375 mp; pietris			
120	1.3.7.1.	Drum satesc	L = 60 m; l = 4 m; de la DJ156A - DIAC ELENA S = 240 mp; pietris			
121	1.3.7.1.	Drum satesc	L = 60 m; l = 3 m; de la DJ156A – DAVID TRAIAN S = 180 mp; pietris			
122	1.3.7.1.	Drum satesc	L = 80 m; l = 4 m; de la DJ156A - Dambul Morii			

			S = 320 mp; pietris			
123	1.3.7.1.	Drum satesc	L = 50 m; l = 4 m; de la DJ156A - intrare Piata Drumoasa S = 200 mp; pietris			
124	1.3.7.1.	Drum satesc	L = 1200 m; l = 4 m; de la DJ156A - BACIU MARGARETA S = 4800 mp; pietris			
125	1.3.7.1.	Drum satesc	L = 100 m; l = 4 m; de la ulita Humariei - BACIU EUGEN S = 400 mp; pietris			
126	1.3.7.1.	Drum satesc	L = 100 m; l = 3 m; de la ulita Humariei - COSFERENT PARASCHIVA S = 300 mp; pietris			
127	1.3.7.1.	Drum satesc	L = 70 m; l = 3 m; de la ulita Humariei - COSFERENT ION S = 210 mp; pietris			
128	1.3.7.1.	Drum satesc	L = 50 m; l = 3 m; de la ulita Humariei - BOLOG STEFAN S = 150 mp; pietris			
129	1.3.7.1.	Drum satesc	L = 50 m; l = 3 m; de la ulita Humariei - DAVID MARIA S = 150 mp; pietris			
130	1.3.7.1.	Drum satesc	L = 120 m; l = 2,6 m; de la DJ156A - DAVID S = 312 mp; pietris			
131	1.3.7.1.	Drum satesc	L = 40 m; l = 4 m; de la DJ156A - AGHIRCULESEI AMDREI S = 160 mp; pietris			
132	1.3.7.1.	Drum satesc	L = 87 m; l = 3 m; de la DJ156A - MITRAN GHE. S = 261 mp; pietris			
		LUDASI				
133	1.3.7.1.	Drum satesc	L = 78 m; l = 4 m; de la DJ156A - ARGHIR GELU S = 312 mp; pietris			
134	1.3.7.1.	Drum satesc	L = 3124 m; l = 4 m; de la DJ156A - SOSA SAVETA			

			S = 12496 mp; pietris			
135	1.3.7.1.	Drum satesc	L = 280 m; l = 4,5 m; de la ulita Valea Ludasului - Biserica Ortodoxa noua S = 1260 mp; pietris			
136	1.3.7.1.	Drum satesc	L = 66 m; l = 3,3 m; de la ulita Valea Ludasului - HANUTU ION S = 217,8 mp; pietris			
137	1.3.7.1.	Drum satesc	L = 135 m; l = 4,5 m; de la ulita Valea Ludasului - Biserica Ortodoxa veche S = 607,5 mp; pietris			
138	1.3.7.1.	Drum satesc	L = 146 m; l = 3,2 m; de la ulita Valea Ludasului - CIOINEAG AUREL S = 467,2 mp; pietris			
139	1.3.7.1.	Drum satesc	L = 60 m; l = 5 m; de la ulita Valea Ludasului - LUCA MARIA S =300 mp; pietris			
140	1.3.7.1.	Drum satesc	L = 40 m; l = 4,6 m; de la ulita Valea Ludasului - DULCESCU GHE. S = 184 mp; pietris			
141	1.3.7.1.	Drum satesc	L = 80 m; l = 3,2 m; de la ulita Valea Ludasului - PRISECARU ION – islaz comunal S = 256 mp; pietris			
142	1.3.7.1.	Drum satesc	L = 260 m; l = 3,5 m; de la ulita Valea Ludasului - ZAHARIA MARGHIOALA S = 910 mp; pietris			
143	1.3.7.1.	Drum satesc	L = 91 m; l = 3 m; de la ulita Valea Ludasului - RUSU MARIA S = 273 mp; pietris			
144	1.3.7.1.	Drum satesc	L = 150 m; l = 3 m; de la DJ156A - SCORTANU ION - terenuri pers. Fiz. S = 450 mp; pietris			
145	1.3.7.1.	Drum satesc	L = 122 m; l = 3 m; de la DJ156A – ANTOHI C-TIN. S = 366 mp; pietris			

146	1.3.7.1.	Drum satesc	L = 304 m; l = 4 m; de la GHINEA ANA – LEAHU NECULAI S = 1216 mp; pietris			
147	1.3.7.1.	Drum satesc	L = 350 m; l = 4 m; de la LEAHU MIHAI - RUSU DUMITRU S = 1400 mp; pietris			
148	1.3.7.1.	Drum satesc	L = 480 m; l = 3,2 m; de la DJ156A - LEAHU NECULAI S = 1536 mp; pietris			
149	1.3.7.1.	Drum satesc	L = 298 m; l = 4 m; de la DULCESCU ION - HERES AUREL S = 1192 mp; pietris			
150	1.3.7.1.	Drum satesc	L = 146 m; l = 4 m; de la MARIAN NECULAI - CIOINEAG ION S = 584 mp; pietris			
151	1.3.7.1.	Drum satesc	L = 108 m; l = 8 m; de la DJ156A - hotar com. Pirjol S = 864 mp; pietris			
152	1.3.7.1.	Drum satesc	L = 200 m; l = 3 m; de la ulita Morii - raul Tazlau S = 600 mp; pietris			
153	1.3.17.2.	POD BALCANI MARGINEA	Loc. Balcani L = 35 m; l = 6 m ; beton			
154	1.3.17.2.	Podet Scoala Marginea	Loc. Balcani L = 1 m; l = 6 m ; beton			
155	1.3.17.2.	Podet Gherasiomoaie Neculai	Loc. Balcani L = 1 m; l = 6 m ; beton			
156	1.3.17.2.	Podet Toma Ghe.	Loc. Balcani L = 1 m; l = 6 m ; beton			
157	1.3.17.2.	Podet Lupan Ion	Loc. Balcani L = 4 m; l = 6 m ; beton			
158	1.3.17.2.	Podet Gergely Ion	Loc. Schitu – Frumoasa L = 4 m; l = 6 m ; beton			
159	1.3.17.2.	Podet Rata I. Petru	Loc. Schitu – Frumoasa L = 4 m; l = 6 m ; beton			

160	1.3.17.2.	Podet Biserica Rateni	Loc. Schitu – Frumoasa L = 4 m; l = 6 m ; beton			
161	1.3.17.2.	Pod Biserica Rateni	Loc. Schitu – Frumoasa L = 30 m; l = 6 m ; beton			
162	1.3.17.2.	Pod Busuioc Ion (Zero)	Loc. Schitu – Frumoasa L = 30 m; l = 6 m ; beton			
163	1.3.17.2.	Podet Gabureanu P. Neculai	Loc. Schitu – Frumoasa L = 1 m; l = 6 m ; beton			
164	1.3.17.2.	Pod Manolache Petru	Loc. Schitu – Frumoasa L = 20 m; l = 6 m ; beton			
165	1.3.17.2.	Podet Botezatu Traian	Loc. Schitu – Frumoasa L = 1 m; l = 6 m ; beton			
166	1.3.17.2.	Podet Ilinca Costel	Loc. Schitu – Frumoasa L = 4 m; l = 6 m ; beton			
167	1.3.17.2.	Podet Costita Ion	Loc. Schitu – Frumoasa L = 1 m; l = 6 m ; beton			
168	1.3.17.2.	Pod Olaru	Loc. Schitu – Frumoasa L = 20 m; l = 6 m ; beton			
169	1.3.17.2.	Podet Busuioc Neculai	Loc. Schitu – Frumoasa L = 1 m; l = 6 m ; beton			
170	1.3.17.2.	Pod Scoala Schitu-Frumoasa	Loc. Schitu – Frumoasa L = 15 m; l = 6 m ; beton			
171	1.3.17.2.	Podet Petrea Ghe.	Loc. Schitu – Frumoasa L = 2 m; l = 6 m ; beton			
172	1.3.17.2.	Podet Chiper Danuta	Loc. Schitu – Frumoasa L = 1 m; l = 6 m ; beton			
173	1.3.17.2.	Podet Petrea Ghe.	Loc. Schitu – Frumoasa L = 1 m; l = 6 m ; beton			
174	1.3.17.2.	Pod Capatana	Loc. Schitu – Frumoasa L = 15 m; l = 6 m ; beton			
175	1.3.17.2.	Pod Dobreanu Lucretia	Loc. Schitu – Frumoasa L = 15 m; l = 6 m ; beton			
176	1.3.17.2.	Pod Nastase Iorgu	Loc. Schitu – Frumoasa			

			L = 15 m; l = 6 m ; lemn			
177	1.3.17.2.	Pod Turcu Mihai	Loc. Schitu – Frumoasa L = 12 m; l = 4 m ; lemn			
178	1.3.17.2.	Pod Teleuca Neculai	Loc. Schitu – Frumoasa L = 15 m; l = 4 m ; lemn			
179	1.3.17.2.	Pod Teleuca C-tin.	Loc. Schitu – Frumoasa L = 15 m; l = 4 m ; lemn			
180	1.3.17.2.	Pod Leonte Emil	Loc. Schitu – Frumoasa L = 15 m; l = 4 m ; lemn			
181	1.3.17.2.	Pod Marin Ghe.	Loc. Schitu – Frumoasa L = 12 m; l = 4 m ; lemn			
182	1.3.17.2.	Pod Botezatu D. Petru	Loc. Schitu – Frumoasa L = 12 m; l = 6 m ; beton			
183	1.3.17.2.	Podet Bogaciu Toader	Loc. Schitu – Frumoasa L = 1,5 m; l = 6 m ; lemn			
184	1.3.17.2.	Podet Ganga Aneta	Loc. Schitu – Frumoasa L = 1,5 m; l = 6 m ; lemn			
185	1.3.17.2.	Pod "La Canton"	Loc. Schitu – Frumoasa L = 10 m; l = 5 m ; beton			
186	1.3.17.2.	Podet Manolache Ion	Loc. Schitu – Frumoasa L = 2 m; l = 6 m ; beton			
187	1.3.17.2.	Podet Pantea Gheorghe	Loc. Schitu – Frumoasa L = 2 m; l = 6 m ; beton			
188	1.3.17.2.	Podet Rata Neculai	Loc. Schitu – Frumoasa L = 1,5 m; l = 6 m ; beton			
189	1.3.17.2.	Podet Lacatusu Rata Ghe.	Loc. Schitu – Frumoasa L = 2 m; l = 6 m ; beton			
190	1.3.17.2.	Podet Trandafir Vasile	Loc. Schitu – Frumoasa L = 2 m; l = 6 m ; beton			
191	1.3.17.2.	Podet Iacob Maria	Loc. Schitu – Frumoasa L = 2 m; l = 6 m ; beton			
192	1.3.17.2.	Pod Tisoasa	Loc. Schitu – Frumoasa L = 10 m; l = 6 m ; beton			

193	1.3.17.2.	Pod "La Negru"	Loc. Schitu – Frumoasa L = 10 m; l = 6 m ; beton			
194	1.3.17.2.	Podet Biserica Ortodoxa	Loc. Balcani L = 5 m; l = 6 m ; beton			
195	1.3.17.2.	Pod Valea Frumoasei la Compot Mihai	Loc. Frumoasa L = 10 m; l = 5 m ; beton			
196	1.3.17.2.	Pod Valea Frumoasei la Ungureanu Toader	Loc. Frumoasa L = 10 m; l = 5 m ; beton			
197	1.3.17.3.	Pod la Luca Maria	Loc. Frumoasa L = 40 m; l = 6 m ; schelet metalic			
198	1.3.17.2.	Podet Rusu Neculai	Loc. Frumoasa L = 4 m; l = 5 m ; beton			
199	1.8.6	Sistem de alim. cu apa bl. 4 ap.	Loc. Balcani; valoare: 89.391.873 lei			
200	1.8.7.	Sistem canalizare bl. 4 ap.	Loc. Balcani; valoare: 63.153.228 lei			
201		Patforma pt. gunoi	Loc. Schitu-Frumoasa, zona luga			
202	1.5.9.	Piata Frumoasa	S = 14950mp de la lunca Tazlau, curti+constructii Parohia Catolica (Disp. Uman), teren consiliu local; Dotari: inst. el. Tarabe, doua spatii ad-tive.	1998	137.000.000	A.C. nr. 125/17.07.1998
203		Teren joaca copii	Loc. Frumoasa S = 10800 mp; Vecinatati: gradinita CL, DJ, ulita sateasca, albie rau Tazlau			
204	1.6.4.	Teren joaca copii	Loc. Schitu-Frumoasa (Disp. Med.) S = 6258mp; Vecinatati: DC, albia parau Schitu-Frumoasa, Statia de monta			
205		Cismea publica	Loc. Ludasi			
			Vecinatati: DJ156A, Marian Ion Alimentare din izvor natural			
206		Cismea publica	Loc. Schitu-Frumoasa			
			Vecinatati: ulita Casoasa, Grapinoiu Vasile Alimentare din izvor natural			
207	1.6.4.	Sediu Primarie	S = 254mp; Balcani	1978	363.687	

			Constructie:CARAMIDA			
			Acoperis: TIGLA			
208		Teren aferent	Curti+ constructii			
			S = 500mp			
			Vecinatati: DJ, Hapchina Parascovia, Dragu Ion si Daraban Maria			
209	1.6.2.	Camin cultural vechi	S = 252mp; Frumoasa	1952	197.770	
			Constructie: LEMN			
			Acoperis: AZBOCIMENT			
			Vecinatati: POPOVICI VASILE, AGHIRCULESEI ANDREI			
210	1.6.2.	Camin cultural "George Enescu"	S = 179mp; Frumoasa	1993	428000	
			Constructie:CARAMIDA			
			Acoperis: AZBOCIMENT			
			Vecinatati: VADANA ION, AGHIRCULESEI ANDREI			
211		Teren aferent	Curti+ constructii			
			S = 1217mp			
			Vecinatati: tarlaua 148, parcelele 91 si 92			
212	1.6.2.	Camin cultural	S = 276mp; Balcani	1999	95.085.339	A.C. _____ DIN ____
			Constructie:CARAMIDA			
			Acoperis: TABLA			
			Vecinatati: OF. PTTR, PUSCASU VIOREL			
213		Teren aferent	Curti+ constructii ; P+2			
			S = 276mp			
			Vecinatati: PUSCASU ION, DJ			
214	1.6.2.	Camin cultural	S = 350mp; Schitu-Frumoasa (Rateni)	1996	528.000	
			Constructie:CARAMIDA			
			Acoperis: SINDRILA			
			Vecinatati: CHIPER VASILE, ulita, lunca paraului Coman			
215		Teren aferent	Curti+ constructii			
			S = 4976mp			

			Vecinatati: CHIPER VASILE, ulita, ulita de acces spre DC			
216	1.6.2.	Scoala Balcani	S = 405mp; Balcani, tip P	1962	392.400	
			Constructie:CARAMIDA			
			Acoperis: AZBOCIMENT			
217		Scoala nr. 1cl. I – VIII – Balcani	S = 124mp; Balcani, tip P	1922	98.100	
			Constructie:CARAMIDA			
			Acoperis: AZBOCIMENT			
218		Teren aferent scoala Balcani (217,218 si 220)	Balcani; Curti+constructii+teren de sport			
			S = 13000 mp			
			N – DS 10			
			S – PROPR. PART.			
			E – PROPR. PART.			
			V- PRISECARU VIOREL			
219	1.6.2.	Gradinita	S = 155mp; Balcani, tip P	1991	10.000	
			Constructie:CARAMIDA			
			Acoperis: AZBOCIMENT			
220	1.6.2.	Scoala nr. 2 cl. I-IV Balcani	S = 145mp; Balcani, tip P	1937	10.000	
			Constructie:LEMN			
			Acoperis: TABLA			
221		Teren aferent	Balcani; Curti+constructii			
			S = 18000 mp			
			N – CIUC MIHAI			
			S – DC de la nr. 16			
			E – DS de la nr. 20			
			V- DS de la nr. 19			
222	1.6.2.	Scoala cl. I – VIII Fumoasa	S = 1364mp; Frumoasa, tip P +1	1964	981.000	
			Constructie:CARAMIDA	1981	135.000	
			Acoperis: AZBOCIMENT			
			Balcani; Curti+constructii+teren sport			
		Teren aferent	S = 6100 mp			

			N – DS			
			S – DJ156A			
			E – BETA AUREL			
			V- BETOAIA EUSEBIU			
223		Scoala veche Frumoasa	S = 90mp; Frumoasa, tip P		30.000	
			Constructie:LEMN			
			Acoperis: SINDRILA			
224		Teren aferent	Curti+constructii			
			S = 300 mp			
			N – TEREN PRIMARIE			
			S – DJ156A			
			E – Disp.medical			
			V- parau			
225	1.6.2.	Scoala cl. I – VIII Ludasi	S = mp; Ludasi, tip P	1969	641.574	
			Constructie:CARAMIDA			
			Acoperis: AZBOCIMENT			
226		Teren aferent	Curti+constructii+teren sport			
			S = 3200 mp			
			N – CIUC C-TIN			
			S – GHERMAN C-TIN.			
			E – prop.part>			
			V- DJ156A			
227	1.6.2.	Scoala nr. 2 cl. I – IV Schitu-Frumoasa	S = 130mp; Schitu-Frumoasa, tip P	1932	29.430	
			Constructie:LEMN			
			Acoperis: AZBOCIMENT			
228		Teren aferent	Curti+constructii			
			S = mp			
			N – NICA TEODOR			
			S – DC de la 16			
			E – PETREA ZOITA			
			V- DS de la 39			

229	1.6.2.	Scoala nr. 1 cl. I – VIII	S = 810mp; Schitu-Frumoasa, tip P +1	1967	3.205.908	
			Constructie:CARAMIDA			
			Acoperis: TIGLA			
230		Teren aferent	Curti+constructii+teren sport			
			S = 6000 mp			
			N – OCOL SILVIC MOINESTI			
			S – GABUREANU I.D.ION			
			E – DC de la 16			
			V- BISERICA ORTODOXA			
231	1.6.2.	Scoala veche Ludasi	S = mp; Ludasi, tip P	1908	39.240	
			Constructie:LEMN			
			Acoperis: AZBOCIMENT+ SINDRILA			
232		Teren aferent	Curti+constructii			
			S = 1500 mp			
			N – DJ156A			
			S – fanat SCOALA VECHE			
			E – DOBROI VASILE			
			V- BARNA ION			
233	1.6.2.	Gradinita	S = 150mp; Schitu-Frumoasa, tip P	1932	31.392	
			Constructie:LEMN			
			Acoperis: AZBOCIMENT			
234	1.6.2.	Gradinita	S = 471,75mp; Frumoasa, tip P	1999	109.396.377	
			Constructie:CARAMIDA			
			Acoperis: TABLA			
235		Teren aferent	Curti+constructii			
			S = 500 mp			
			N – DS			
			S – raul Tazlau			
			E – teren joaca			
			V- DS			
236	1.6.2.	Dispensarul medical	S = 187mp; Frumoasa, tip P			
			Constructie:LEMN			

			Acoperis: AZBOCIMENT			
237		Teren aferent	Curti+constructii			
			S = 1400 mp			
			N – SACHI AURICA			
			S – DJ156A			
			E – DS			
			V- SCOALA VECHE			
238	1.6.2.	Dispensarul medical	S = 120mp; Schitu-Frumoasa, tip P	1900		
			Constructie:LEMN			
			Acoperis: SINDRILA			
239		Teren aferent	Curti+constructii			
			S = 700 mp			
			N – DC de la 16			
			S – TEREN PRIMARIE			
			E – DISP. VETERINAR			
			V- BRIGADA SILVICA			
240		Paraul Babei	L = 1,35 km; s = 0,6150 mp; Frumoasa Localizare: tarlaua 12, parcela 225			
241		Paraul de hotar cu jud. Neamt	L = 0,5 km; s = 1,0400 mp; Frumoasa Localizare: tarlaua14 , parcela 429			
242		Garla Morii	L = 1,6 km; s = 0,6400 mp; Frumoasa Localizare: tarlaua 20, parcela 846			
243		Paraul Zamfirei	L = 1,1 km; s = 0,4500 mp; Frumoasa Localizare: tarlaua73 , parcela 5308			
244		Paraul Podului	L = 1,4 km; s = 0,3400 mp; Frumoasa Localizare: tarlaua75 , parcela 5824			
245		Paraul Spinului	L = 0,7 km; s = 0,0306 mp; Frumoasa Localizare: tarlaua81+82 , parcela 6251+6283			
246		Paraul Biserica Catolica	L = 1,2 km; s = 0,5425 mp; Frumoasa Localizare: tarlaua85+86 , parcela 6319+6774			
247		Paraul Cimitirului	L = 0,420 km; s = 0,0650 mp; Frumoasa Localizare: tarlaua86 , parcela 6856			
248		Paraul Dispensarului	L = 2,6 km; s = 0,5543 mp; Frumoasa			

			Localizare: tarlaua 897, parcela 7215			
249		Paraul din Cartier	L = 1,4 km; s = 0,1938 mp; Frumoasa Localizare: tarlaua 88, parcela 7436			
250		Paraul Bisericii	L = 1,1 km; s = 0,1443 mp; Balcani Localizare: tarlaua 90, parcela 8069			
251		Paraul dela Barna Ion	L = 0,800 km; s = 0,0880 mp; Balcani Localizare: tarlaua 94, parcela 8173			
252		Paraul de la Sosa Ion	L = 2,2 km; s = 0,7400 mp; Ludasi Localizare: tarlaua 96, parcela 8527			
253		Paraul Radu Emilian	L = 2,4 km; s = 0,3343 mp; Ludasi Localizare: tarlaua , parcela 8660			
254		Paraul malul raului Tazlau	L = 0,2 km; s = 0,0928 mp; Ludasi Localizare: tarlaua , parcela 8855,8908			
255		Paraul Marian	L = 4,1 km; s = 0,1920 mp; Ludasi Localizare: tarlaua , parcela 8993			
256		Paraul Sosa Ion (ses Balcani)	L = 2,3 km; s = 0,2404 mp; Ludasi Localizare: tarlaua , parcela 8997			
257		Paraul de langa terenul Bisericii	L = 0,800 km; s = 0,1126 mp; Balcani Localizare: tarlaua , parcela 9876			
258		Paraul Ciuc	L = 1,6 km; s = 0,2050 mp; Balcani Localizare: tarlaua , parcela 10375			
259		Paraul Bucataru Ion	L = 0,6 km; s = 0,0604 mp; Schitu-Frumoasa Localizare: tarlaua , parcela 10733			
260		Paraul Trandafir Vasile	L = 0,5 km; s = 0,0300 mp; Schitu-Frumoasa Localizare: tarlaua , parcela 10893			
261		Paraul de dupa sat	L = 1,3 km; s = 0,1508 mp; Schitu-Frumoasa Localizare: tarlaua , parcela 10905, 10987, 11002			
262		Paraul lui Busuioc	L = 0,3 km; s = 0,0254 mp; Schitu-Frumoasa Localizare: tarlaua , parcela 11273			
263		Paraul Tisoasei	L = 1,3 km; s = 0,4800 mp; Schitu-Frumoasa Localizare: tarlaua , parcela 11329			
264		Paraul Coman	L = 3,7 km; s = 2,3300 mp; Schitu-Frumoasa Localizare: tarlaua , parcela 11426			

265		Paraul Capatana	L = 2,2 km; s = 3,3600 mp; Schitu-Frumoasa Localizare: tarlaua , parcela 12891, 12892			
266		Paraul Ghedeon	L = 1,8 km; s = 0,9225 mp; Schitu-Frumoasa Localizare: tarlaua , parcela 13331, 13470			
267		Paraul Casoasa	L = 2,280 km; s = 1,044 mp; Schitu-Frumoasa Localizare: tarlaua , parcela 13645, 13727, 13728			
268		Paraul Schitu	L = 5,2 km; s = 0,5419 mp; Schitu-Frumoasa Localizare: tarlaua , parcela			
269		Paraul Ludasi	L = 3,8 km; s = 2,2573 mp; Ludasi Localizare: tarlaua , parcela 15172, 15416			

MONITORUL OFICIAL
AL
ROMÂNIEI

Anul XIV — Nr. 305 bis

PARTEA I
LEGI, DECRETE, HOTĂRÂRI ȘI ALTE ACTE

Joi, 9 mai 2002

ANEXA Nr. 14 — Inventarul bunurilor care aparțin domeniului public al comunei Berești-Bistrița

ROMANIA
JUDETUL BACAU
COMUNA BERESTI BISTRITA
COMISIA PENTRU INVENTARIEREA
BUNURILOR CE ALCATUIESC
DOMENIUL PUBLIC

INSUSIT DE CONSILIUL LOCAL
PRIN HOTARAREA NR. 9 DIN 24.09.1999
PRIMARUL COMUNEI BERESTI BISTRITA

LISTA

BUNURILOR CE ALCATUIESC DOMENIUL PUBLIC AL COMUNEI BERESTI BISTRITA, JUDETUL BACAU

NR. CRT.	CODUL DE IDENTIFICARE	DENUMIREA BUNULUI	ELEMENTE DE IDENTIFICARE	ANUL DOBANDIRII	VALOAREA DE INVENTAR	SITUATIA JURIDICA
0	1	2	3	4	5	6
1	1.3.7.1.	DC Dumbrava – Itesti	L = 3 km; l = 10m; de la BUCURENCIU MARIA – SC INTENSIV SA - pietruit			
2	1.3.7.1.	DC Itesti – Beresti	L = 3 km; l = 12m; de la SC INTENSIV – SCOALA V. BORCEA - pietruit			
3	1.3.7.1.	DC Itesti – Ciumasi	L = 4 km; l = 10m; de la MONUMENT ITESTI – SC ARMANU - pietruit			
4	1.3.7.1.	DC Ciumasi – Beresti	L = 3 km; l = 10m; de la MARCOCI VASILE – SCOALA V. BORCEA - pietruit			
5	1.3.7.1.	DC Beresti – Brad	L = 3 km; l = 10m; de la SCOALA –TROFIN C-TIN. - pietruit			
6	1.3.7.1.	DC Beresti – Padureni	OFICIUL PTTR – ILIASI – pietruit L = 9km; l = 10m;			
7	1.3.7.1.	DC Beresti – Climesti	SOARE GHE. – NANUNET GHE. – pietruit L = 3km; l = 10m;			

8	1.3.7.1.	DC Ciumasi – Fagetel	URICARU GHE. – BOTOC VASILE – pietruit L = 3km; l = 10m;			
9	1.3.7.1.	DC Ciumasi – Iliesti	URICARU GHE.– Troita Iliasi – pietruit L = 5km; l = 10m;			
		SATUL BERESTI - BISTRITA				
10	1.3.7.1.	DS Beresti Gara	COJOCARU D-TRU. – halta Serbesti – pietruit L = 3km; l = 8m;		– – pietruit L = m; l = m;	
11	1.3.7.1.	DS Baie – Gara	FLOREA TOADER – halta Serbesti – pietruit L = 2km; l = 7m;			
12	1.3.7.1.	Drumuri vicinale	URSU G. ION – TOMOZEI D-TRU. – pamant L = 350m; l = 5m;			
13	1.3.7.1.	Drumuri vicinale	HENDREAGA VASILE – URSU FLORIN – pamant L = 350m; l = 6m;			
14	1.3.7.1.	Drumuri vicinale	NASTRUT GHE.– BISERICA vale – pietruit L = 550m; l = 5m;			
15	1.3.7.1.	Drumuri vicinale	S.C. "PHYTON"– IZVOARE – pamant L = 450m; l = 4m;			
16	1.3.7.1.	Drumuri vicinale	POLITIE – IZVOARE – pamant L = 500m; l = 4m;			
17	1.3.7.1.	Drumuri vicinale	BORCEA D-TRU. – IZVOARE – pamant L = 420m; l = 4m;			
18	1.3.7.1.	Drumuri vicinale	POPA NECULAI – IZVOARE – pamant L = 450m; l = 4m;			
19	1.3.7.1.	Drumuri vicinale	BORCEA GH. C-TIN. – IZVOARE – pamant L = 250m; l = 4m;			
20	1.3.7.1.	Drumuri vicinale	POPA I. VASILE – IZVOARE – pamant L = 400m; l = 4,5m;			
21	1.3.7.1.	Drumuri vicinale	POPA ROMEL – IZVOARE – pamant L = 400m; l = 4m;			
22	1.3.7.1.	Drumuri vicinale	IGNAT ALEX. – IZVOARE – pamant L = 120m; l = 4m;			
23	1.3.7.1.	Drumuri vicinale	CHIRIAC C-TIN. – tarla – pamant L = 100m; l = 5,5m;			

24	1.3.7.1.	Drumuri vicinale	OCOLASU VASILE – MINDIRIGIU VASILE – pamant L = 350m; l = 5m;			
25	1.3.7.1.	Drumuri vicinale	COJOCARU C-TIN. – TERENTE VASILE – pamant L = 150m; l = 5m;			
26	1.3.7.1.	Drumuri vicinale	MATEI NECULAI – SANDU NECULAI – pamant L = 220m; l = 4,5m;			
27	1.3.7.1.	Drumuri vicinale	CRIHAN NECULAI – TOMOZEI VIONIL – pamant L = 200m; l = 5m;			
28	1.3.7.1.	Drumuri vicinale	CRIHAN D. EMIL – MATEI VASILE – pamant L = 300m; l = 4,5m;			
29	1.3.7.1.	Drumuri vicinale	STELEA ARTEMIZA – STELEA ION – pamant L = 550m; l = 6m;			
30	1.3.7.1.	Drumuri vicinale	MAG. COOP – tarla – pamant L = 500m; l = 5m;			
31	1.3.7.1.	Drumuri vicinale	BLANARU MARIA – OLARU ILIE – pamant L = 250m; l = 6m;			
32	1.3.7.1.	Drumuri vicinale	USCATU AUREL – TOMOZEI VASILE – pamant L = 450m; l = 6m;			
33	1.3.7.1.	Drumuri vicinale	COZMA GHE. – tarla – pamant L = 300m; l = 4,5m;			
34	1.3.7.1.	Drumuri vicinale	LUCA DAN – tarla – pamant L = 350m; l = 6m;			
35	1.3.7.1.	Drumuri vicinale	BORDEIANU VASILE – GARA – pamant L = 400m; l = 6m;			
36	1.3.7.1.	Drumuri vicinale	OCOLASU GHE. – cot Constantin – pamant L = 280m; l = 6,5m;			
37	1.3.7.1.	Drumuri vicinale	CRIHAN C CONST. – BURCEANU GH. GHE. – pamant L = 120m; l = 5m;			
38	1.3.7.1.	Drumuri vicinale	BARSAN ELENA – tarla – pamant L = 350m; l = 5m;			
39	1.3.7.1.	Drumuri vicinale	MIRCESCU IOANA – MATEI VASILE – pamant L = 150m; l = 5m;			

40	1.3.7.1.	DS Itesti – Gara	COOP CONS. – GARA ITESTI L = 1km; l = 8m;			
41	1.3.7.1.	DS Itesti – Cirnu	COOP CONS. – CIRNU – pietruit L = 1km; l = 6m;			
42	1.3.7.1.	Drumuri vicinale	DASCALU VASILE – GOROVEI MIOARA – pietruit L = 350m; l = 5m;			
43	1.3.7.1.	Drumuri vicinale	NISTOR C-TIN – tarla – pamant L = 150m; l = 5m;			
44	1.3.7.1.	Drumuri vicinale	TUGUI ION – BARDASU VASILE – pamant L = 150m; l = 8m;			
45	1.3.7.1.	Drumuri vicinale	LUCA STEFAN – BERDILA – pamant L = 300m; l = 10m;			
46	1.3.7.1.	Drumuri vicinale	APOSTOL IOAN – CLAPON MIHAI – pamant L = 600m; l = 8m;			
47	1.3.7.1.	Drumuri vicinale	CLAPON MIHAI – ARUSTEI EMIL – pamant L = 300m; l = 10m;			
48	1.3.7.1.	Drumuri vicinale	AMARANDEI C-TIN – CIOCOI NECULAI – pamant L = 150m; l = 6m;			
49	1.3.7.1.	Drumuri vicinale	CIRNU CEZAR – CIRNU ELENA – pamant L = 300m; l = 8m;			
50	1.3.7.1.	Drumuri vicinale	CIRNU CEZAR – tarla – pamant L = 50m; l = 6m;			
51	1.3.7.1.	Drumuri vicinale	ANGHELESCU ANASTASE – tarla – pamant L = 200m; l = 4m;			
52	1.3.7.1.	Drumuri vicinale	SAPICA FLORIN – tarla – pamant L = 100m; l = 6m;			
53	1.3.7.1.	DS Climesti - Padureni	FERMA CLIMESTI – FERMA PADURENI – pamant L = 2km; l = 6m;			
54	1.3.7.1.	DS Climesti – Padureni	NANU nat. GHE. – ½ dist. Cu setul Galbeni – pamant L = 2km; l = 10m;			
55	1.3.7.1.	Drumuri vicinale sat Climesti	GRECU GH. GHE. – tarla – pamant L = 200m; l = 3m;			
56	1.3.7.1.	Drumuri vicinale sat Climesti	TERINTE POMPILIU – NEGURITA MARIA – pamant			

			L = 250m; l = 4m;	
57	1.3.7.1.	Drumuri vicinale sat Climesti	RAZASU ELENA – NEGHINA SILVESTRU – pamant L = 150m; l = 4m;	
58	1.3.7.1.	Drumuri vicinale sat Climesti	MAG. COOP – CHIRIAC C-TIN – pamant L = 300m; l = 6,5m;	
59	1.3.7.1.	Drumuri vicinale sat Climesti	TEODORU AGLAIA – SFICHI C-TIN – pamant L = 300m; l = 6m;	
60	1.3.7.1.	Drumuri vicinale sat Climesti	NANU nat. MARIA – tarla – pamant L = 100m; l = 8m;	
61	1.3.7.1.	Drumuri vicinale sat Climesti	CIOBANU RUXANDA – PATRU GHE. – pamant L = 400m; l = 8m;	
62	1.3.7.1.	Drumuri vicinale sat Climesti	CHIRIAC C. GHE. – COJOCARU N. NECULAI – pamant L = 400m; l = 5m;	
63	1.3.7.1.	Drumuri vicinale sat Climesti	RUSU C-TIN – Magazin – pamant L = 250m; l = 5m;	
64	1.3.7.1.	Drumuri vicinale sat Climesti	TERINTE MIHAI – Biserica – pamant L = 200m; l = 8m;	
65	1.3.7.1.	Drumuri vicinale sat Climesti	CRISMARU V MARIA – GRECU GHE. – pamant L = 150m; l = 5m;	
66	1.3.7.1.	Drumuri vicinale sat Climesti	BIBIRE MARIA – MUNTEANU ION – pamant L = 250m; l = 5m;	
67	1.3.7.1.	Drumuri vicinale sat Climesti	STOLERU NECULAI – Sediu ferma – pamant L = 120m; l = 7m;	
68	1.3.7.1.	Drum satesc Climesti-Filipesti	Padure Climesti – Soseaua Nationala L = 6Km; l = 8m;	
69	1.3.7.1.	Drum satesc "Dupa sat" Padureni	Ferma Padureni – imas vite – pamant L = 2Km; l = 8m;	
70	1.3.7.1.	Drumuri vicinale Padureni	CHIRIPLES GHE. – sedu ferma – pietrui L = 300m; l = 7m;	
71	1.3.7.1.	Drumuri vicinale Padureni	DAMIAN MIHAI – PATRU NECULAI – pamant L = 150m; l = 5m;	
72	1.3.7.1.	Drumuri vicinale Padureni	TERINTE VASILE – HINCU GELU – pamant	

			L = 100m; l = 6m;	
73	1.3.7.1.	Drumuri vicinale Padureni	LUPU JANEL – tarla – pamant L = 80m; l = 6m;	
74	1.3.7.1.	Drumuri vicinale Padureni	TERINTE VASILE – MANOLE VASILE – pietruit L = 120m; l = 8m;	
75	1.3.7.1.	Drumuri vicinale Padureni	GUREANU ANGELA – tarla – pamant L = 80m; l = 6m;	
76	1.3.7.1.	Drumuri vicinale Padureni	LUPU TASIA – padure – pietruit L = 150m; l = 7m;	
77	1.3.7.1.	Drumuri vicinale Padureni	GHIDU C-TIN – tarla – pamant L = 300m; l = 6m;	
78	1.3.7.1.	Drumuri vicinale Padureni	MAG. COOP – TURCEANU VICTORIA – pamant L = 60m; l = 7m;	
79	1.3.7.1.	Drumuri vicinale sat Dumbrava	BUCURENCIU MARIA – cale ferata – pietrui L = 300m; l = 8m;	
80	1.3.7.1.	Drumuri vicinale sat Dumbrava	PANICA C-TIN – MOVILEANU NECULAI – pietruit L = 500m; l = 8m;	
81	1.3.7.1.	Drumuri vicinale sat Dumbrava	CRIHAN ELENA – baza sfecla – pietruit L = 500m; l = 8m;	
82	1.3.7.1.	Drumuri vicinale sat Dumbrava	PANICA C-TIN – ZAHARIA VASILE – pietruit L = 250m; l = 10m;	
83	1.3.7.1.	Drumuri vicinale sat Dumbrava	MAGAZIN COOP – Gara – pietruit L = 300m; l = 8m;	
84	1.3.7.1.	Drumuri vicinale sat Dumbrava	BIRSAN VASILE – SOLOMON MARIA – pamant L = 150m; l = 8m;	
85	1.3.7.1.	Drumuri vicinale sat Dumbrava	D.N.85 – U.M. – pietruit L = 300m; l = 5m;	
86	1.3.7.1.	Drumuri vicinale sat Dumbrava	DRAGHIN VASILE – Biserica – pietruit L = 300m; l = 5m;	
87	1.3.7.1.	Drumuri vicinale sat Ciumasi	MARCOCI C-TIN – MARCOCI VASILE – pamant L = 250m; l = 8m;	
88	1.3.7.1.	Drumuri vicinale sat Ciumasi	FUIOAGA I ION – DOROFTEI MIHAI – pamant L = 120m; l = 10m;	

89	1.3.7.1.	Drumuri vicinale sat Ciumasi	FUIOAGA D-TRU. – LAZARIU ELISABETA – pamant L = 50m; l = 8m;			
90	1.3.7.1.	Drumuri vicinale sat Ciumasi	PAUCEANU MARIA – tarla – pamant L = 150m; l = 4m;			
91	1.3.7.1.	Drumuri vicinale sat Ciumasi	CAMIN CULTURAL – BERDILA – pamant L = 120m; l = 4m;			
92	1.3.7.1.	Drumuri vicinale sat Ciumasi	STELEA MIRCEA – BERDILA – pamant L = 200m; l = 10m;			
93	1.3.7.1.	Drumuri vicinale sat Ciumasi	CHIRIBAU A C-TIN. – BERDILA – pamant L = 120m; l = 4m;			
94	1.3.7.1.	Drumuri vicinale sat Ciumasi	CHIRIBAU VICTORIA – CRISTES ANGELA – pamant L = 50m; l = 6m;			
95	1.3.7.1.	Drumuri vicinale sat Ciumasi	MATACHE ALEX. – GRIGORAS ION – pamant L = 350m; l = 7m;			
96	1.3.7.1.	Drumuri vicinale sat Ciumasi	AMORARITEI C-TIN. – TOMOZEI ST. ION – pamant L = 70m; l = 8m;			
97	1.3.7.1.	Drumuri vicinale sat Ciumasi	TROFIN MARIA – SOLOMON V VASILE – pamant L = 800m; l = 8m;			
98	1.3.7.1.	Drumuri vicinale sat Fagetel	SOLOMON MARIA – STELEA C-TIN. – pamant L = 80m; l = 6m;			
99	1.3.7.1.	Drumuri vicinale sat Fagetel	JUNCU VASILE – BOTOC VASILE – pamant L = 300m; l = 5m;			
100	1.3.7.1.	Drumuri vicinale sat Brad	GRADINARU ECATERINA – tarla – pamant L = 400m; l = 7m;			
101	1.3.7.1.	Drumuri vicinale sat Brad	BISERICA – tarla – pamant L = 100m; l = 4m;			
102	1.3.7.1.	Drumuri vicinale sat Brad	MOARA – PRISECARU C-TIN. – pietruit L = 500m; l = 6m;			
103	1.3.7.1.	Drum comunal DE85 - Preot	Soseaua Nationala – preot L = 3km; l = 8m; - asfaltat			
104	1.3.17.2.	Pod canal – CFR Beresti-Bistrita	L = 12m; l = 4m; - beton			
105	1.3.17.2.	Pod Biserica din vale Beresti-Bistrita	L = 10m; l = 8m; - beton			
106	1.3.17.2.	Pod intrare in satul Climesti	L = 10m; l = 8m; - beton			

107	1.3.17.2.	Pod Ciumasi – Troita	L = 10m; l = 6m; - beton			
108	1.3.17.2.	Podet magazin Beresti-Bistrita	L = 3m; l = 2m; - beton			
109	1.3.17.2.	Pode COOP Cons. Beresti-Bistrita	L = 5m; l = 2m; - beton			
110	1.3.17.2.	Podet ferma zootehnica Beresti-Bistrita	L = 10m; l = 3m; - beton			
111	1.3.17.2.	Podet Primarie	L = 8m; l = 2m; - beton			
112	1.3.17.2.	Podet Scoala	L = 5m; l = 2m; - beton			
113	1.3.17.2.	Podet Biserica din vale	L = 6m; l = 3m; - beton			
114	1.3.17.2.	Podet "la Pauceanu"	L = 4m; l = 2m; - beton			
115	1.3.17.2.	Podet Biserica - Itesti	L = 8m; l = 3m; - beton			
116	1.3.17.2.	Podet COOP cons. Itesti	L = 10m; l = 3m; - beton			
117	1.3.17.2.	Podet Camin cultural Itesti	L = 6m; l = 2m; - beton			
118	1.3.17.2.	Podet S.C."Unirea" Itesti	L = 8m; l = 4m; - beton			
119	1.3.17.2.	Podet Camin cultural Ciumasi	L = 6m; l = 3m; - beton			
120	1.3.17.2.	Podet Magazin Ciumasi	L = 4m; l = 2m; - beton			
121	1.3.17.2.	Podet SC "Armonu"	L = 10m; l = 3m; - beton			
122	1.3.17.2.	Podet magazin Padureni	L = 8m; l = 2,5m; - beton			
123	1.3.17.2.	Podet Scoala Padureni	L = 5m; l = 2m; - beton			
124	1.3.17.2.	Podet Soc. Agr. Padureni	L = 10m; l = 2m; - beton			
125	1.3.17.2.	Podet Scoala Climesti	L = 4m; l = 2m; - beton			
126	1.3.17.2.	Podet Scoala Ciumasi	L = 4m; l = 2m; - beton			
127	1.3.17.2.	Podet Scoala Brad	L = 4m; l = 2m; - beton			
128		**SISTEM ALIMENTARE CU APA**				
129	1.8.3.	Statie de captare a apei izv.	Imobil din caramida acoperit cu eternita, parter S = 20mp	1982		In curs de preluare prin protocol de la RAGCL BACAU
130	1.8.12	Statie de pompare a apei	Bazin beton + constr. beton S = 20mp	1982		
131	1.8.11	Rezervor de inmagazinare a apei	Din metal, capacitate 70.000l apa	1982		
132	1.8.6.	Conducte de aductiune si distributie a apei	Din metal, L = 2km	1982		
133	1.8.4.	Sistem de canalizare	Din beton	1982		



		Teren aferent	S = 2600 mp	1968		
			N – DS			
			S – teren arabil			
			E – DASCALESCU D-TRU			
			V – ulita			
145	1.6.2.	Camin Cultural Ciumasi	S = 300 mp; caramida, acoperit cu tabla	1980	413.875	
		Teren aferent	S = 500 mp	1980		
			N – LUNCANU MARIA			
			S – DC			
			E – DC			
			V – SERBANESCU N.			
146	1.6.2.	Scoala generala Beresti-Bistrita – corp vechi	S = 624 mp; caramida, acoperit cu tabla	1908	460.210	
147	1.6.2.	Scoala generala Beresti-Bistrita – corp nou	S = mp; caramida, acoperit cu tabla	1970	477.121	
		Teren aferent	S = 1800 mp			
			N – blocuri			
			S – DC			
			E – DC			
			V – Brutarie			
148	1.6.2.	Scoala generala Itesti – corp vechi	S = 330 mp; caramida, acoperit cu tabla	1948	293.000	
149	1.6.2.	Scoala generala Itesti – corp nou	S = 398 mp; caramida, acoperit cu tabla tip P	1970	360.000	
		Teren aferent	S = 1000 mp			
			N – DRUM			
			S – CIMITIR			
			E – TEREN SPORT			
			V – DC			
150	1.6.2.	Scoala generala Padureni	S = 115 mp; caramida, acoperit cu tabla tip P	1970	308.300	
		Teren aferent	S = 2000 mp			
			N – TUTUNARU ION			
			S – DC			
			E – TOFAN VASILE			

			V – TARCUTA ELENA			
151	1.6.2.	Scoala generala Brad	S = 149 mp; caramida, acoperit cu tabla tip P	1955	70.000	
		Teren aferent	S = 2000 mp	1955		
			N – DC			
			S – GRADINARU C-TIN			
			E – GUTU ION			
			V – NANESCU GHE.			
152	1.6.2.	Scoala generala Ciumasi	S = 195 mp; caramida, acoperit cu tabla	1968	180.000	
		Teren aferent	S = 2600 mp			
			N – SOLOMON NECULAI			
			S – RACOVITA ZOITA			
			E – BICHIT EUGENIA			
			V – DC			
153	1.6.2.	Scoala generala Climesti	S = 115 mp; caramida, acoperit cu tabla	1948	85.926	
		Teren aferent	S = 1000 mp			
			N – MUNTEANU AGLAIA			
			S – CRISMARU MARIA			
			E – DC			
			V – MATEI ION			
154	1.6.2.	Scoala generala Dumbrava	S = 187 mp; caramida, acoperit cu tabla tip P	1948	60.000	
		Teren aferent	S = 2100 mp			
			N – PANICA C-TIN			
			S – TURCU C-TIN			
			E – DN85			
			V – GRADINI			
155	1.6.2.	Dispensar medical uman	S = 130 mp; caramida, acoperit cu tabla tip P+1	1977	760.100	
		Teren aferent	S = 2800 mp			
			N – BLOC			
			S – CRISMARU GH			
			E – TARLA			
			V – DC			

MONITORUL OFICIAL
AL
ROMÂNIEI

Anul XIV — Nr. 305 bis

PARTEA I
LEGI, DECRETE, HOTĂRÂRI ȘI ALTE ACTE

Joi, 9 mai 2002

ANEXA Nr. 15 — Inventarul bunurilor care aparțin domeniului public al comunei Berești-Tazlău

ROMANIA
JUDETUL BACAU
COMUNA BERESTI TAZLAU
COMISIA PENTRU INVENTARIEREA
BUNURILOR CE ALCATUIESC
DOMENIUL PUBLIC

INSUSIT DE CONSILIUL LOCAL
PRIN HOTARAREA NR. 21 DIN 27.07.2000
PRIMARUL COMUNEI BERESTI TAZLAU

LISTA

BUNURILOR CE ALCATUIESC DOMENIUL PUBLIC AL COMUNEI BERESTI TAZLAU, JUDETUL BACAU

NR. CRT.	CODUL DE IDENTIFICARE	DENUMIREA BUNULUI	ELEMENTE DE IDENTIFICARE	ANUL DOBANDIRII	VALOAREA DE INVENTAR	SITUATIA JURIDICA
0	1	2	3	4	5	6
1	1.3.7.1.	Drum comunal asfaltat D.C.L. 861	L = 475 m; l = 7m			
2	1.3.7.1.	Drum comunal asfaltat D.C.L.925	L = 1115 m; l = 7m			
3	1.3.7.1.	Drum comunal pietruit D.C.L.926	L = 1500 m; l = 7m			
4	1.3.7.1.	Drum comunal pietruit D.C.L.825	L = 2700 m; l = 7m			
5	1.3.7.1.	Drum comunal pietruit D.S. 738	L = 86 m; l = 5m			
6	1.3.7.1.	Drum comunal pietruit D.C.L.560	L = 360 m; l = 5m			
7	1.3.7.1.	Drum comunal pietruit D.S.58	L = 20 m; l = 5m			
8	1.3.7.1.	Drum satesc pietruit DS 82	L = 20 m; l = 5m			
9	1.3.7.1.	Drum satesc pietruit DS 728	L = 20 m; l = 5m			
10	1.3.7.1.	Drum satesc pietruit DS 774	L = 440 m; l = 5m			
11	1.3.7.1.	Drum satesc pietruit DS 110	L = 10 m; l = 4m			
12	1.3.7.1.	Drum satesc pietruit DS 723	L = 10 m; l = 4m			
13	1.3.7.1.	Drum satesc pietruit DS 120	L = 270 m; l = 5m			
14	1.3.7.1.	Drum satesc pietruit DS 121	L = 28 m; l = 5m			

15	1.3.7.1.	Drum satesc pietruit DS 153	L = 144 m; l = 5m			
16	1.3.7.1.	Drum satesc pietruit DS 663	L = 310 m; l = 5m			
17	1.3.7.1.	Drum satesc pietruit DS 824	L = 50 m; l = 5m			
18	1.3.7.1.	Drum satesc pietruit DS 955	L = 330 m; l = 5m			
19	1.3.7.1.	Drum satesc pietruit DS 845	L = 200 m; l = 5m			
20	1.3.7.1.	Drum satesc pietruit DS 848	L = 20 m; l = 5m			
21	1.3.7.1.	Drum satesc pietruit DS 858	L = 120 m; l = 5m			
22	1.3.7.1.	Drum satesc pietruit DS 859	L = 40 m; l = 5m			
23	1.3.7.1.	Drum satesc pietruit DS 852	L = 164 m; l = 5m			
24	1.3.7.1.	Drum satesc pietruit DS 874	L = 300 m; l = 5m			
25	1.3.7.1.	Drum satesc pietruit DS 882	L = 160 m; l = 5m			
26	1.3.7.1.	Drum satesc pietruit DS 891	L = 580 m; l = 5m			
27	1.3.7.1.	Drum satesc pietruit DS 854	L = 260 m; l = 5m			
28	1.3.7.1.	Drum satesc pietruit DS 46	L = 60 m; l = 5m			
29	1.3.7.1.	Drum satesc pietruit DS 112	L = 30 m; l = 5m			
30	1.3.7.1.	Drum satesc pietruit DS 181	L = 120 m; l = 5m			
31	1.3.7.1.	Drum satesc pietruit DS 195	L = 110 m; l = 5m			
32	1.3.7.1.	Drum satesc pietruit DS 204	L = 30 m; l = 5m			
33	1.3.7.1.	Drum satesc pietruit DS 243	L = 380 m; l = 5m			
34	1.3.7.1.	Drum satesc pietruit DS 306	L = 80 m; l = 5m			
35	1.3.7.1.	Drum satesc pietruit DS 274	L = 20 m; l = 5m			
36	1.3.7.1.	Drum satesc pietruit DS 267	L = 60 m; l = 5m			
37	1.3.7.1.	Drum satesc pietruit DS 257	L = 50 m; l = 5m			
38	1.3.7.1.	Drum satesc pietruit DS 356	L = 200 m; l = 5m			
39	1.3.7.1.	Drum satesc pietruit DS 382	L = 30 m; l = 5m			
40	1.3.7.1.	Drum satesc pietruit DS 618	L = 160 m; l = 5m			
41	1.3.7.1.	Drum satesc pietruit DS 432	L = 50 m; l = 5m			
42	1.3.7.1.	Drum satesc pietruit DS 482/1	L = 70 m; l = 5m			
43	1.3.7.1.	Drum satesc pietruit DS 527	L = 74 m; l = 5m			
44	1.3.7.1.	Drum satesc pietruit DS 957/s	L = 70 m; l = 5m			
45	1.3.7.1.	Drum satesc pietruit DS 966	L = 40 m; l = 5m			
46	1.3.7.1.	Drum satesc pietruit DS 959	L = 300 m; l = 5m			

47	1.3.7.1.	Drum satesc pietruit DS 1007	L = 160 m; l = 5m			
48	1.3.7.1.	Drum satesc pietruit DS 1048	L = 436 m; l = 4m			
49	1.3.7.1.	Drum satesc pietruit DS 1076	L = 64 m; l = 5m			
50	1.3.7.1.	Drum satesc pietruit DS 1113	L = 450 m; l = 5m			
51	1.3.7.1.	Drum satesc pietruit DS 1138	L = 280 m; l = 5m			
52	1.3.7.1.	Drum satesc pietruit DS 1180	L = 206 m; l = 5m			
53	1.3.7.1.	Drum satesc pietruit DS 1179	L = 380 m; l = 5m			
54	1.3.7.1.	Drum satesc pietruit DS 637	L = 30 m; l = 5m			
55	1.3.7.1.	Drum satesc pietruit DS 628	L = 100 m; l = 5m			
56	1.3.7.1.	Drum satesc pietruit DS 614	L = 100 m; l = 5m			
57	1.3.7.1.	Drum satesc pietruit DS 612	L = 130 m; l = 5m			
58	1.3.7.1.	Drum satesc pietruit DS 1233	L = 210 m; l = 5m			
59	1.3.7.1.	Drum satesc pietruit DS 1242	L = 120 m; l = 5m			
60	1.3.7.1.	Drum satesc pietruit DS 1251	L = 1100 m; l = 5m			
61	1.3.7.1.	Drum satesc pietruit DS 1260	L = 1700 m; l = 5m			
62	1.3.7.1.	Drum satesc pietruit DS 574	L = 310 m; l = 5m			
SATUL ENACHESTI			1.3.7.1.			
63	1.3.7.1.	Drum satesc pietruit DS 166	L = 64 m; l = 5m			
64	1.3.7.1.	Drum satesc pietruit DS 1233	L = 750 m; l = 5m			
65	1.3.7.1.	Drum satesc pietruit DS 243	L = 160 m; l = 5m			
66	1.3.7.1.	Drum satesc pietruit DS 252	L = 88 m; l = 5m			
67	1.3.7.1.	Drum satesc pietruit DS 260	L = 78 m; l = 5m			
68	1.3.7.1.	Drum satesc pietruit DS 109	L = 66 m; l = 5m			
69	1.3.7.1.	Drum satesc pietruit DS 84	L = 86 m; l = 5m			
70	1.3.7.1.	Drum satesc pietruit DS 83	L = 134 m; l = 5m			
71	1.3.7.1.	Drum satesc pietruit DS 365	L = 2820 m; l = 5m			
72	1.3.7.1.	Drum satesc pietruit DS 326	L = 120 m; l = 5m			
73	1.3.7.1.	Drum satesc pietruit DS 366	L = 210 m; l = 5m			
74	1.3.7.1.	Drum satesc pietruit DS 425/1	L = 400 m; l = 5m			
75	1.3.7.1.	Drum satesc pietruit DS 426	L = 80 m; l = 5m			
76	1.3.7.1.	Drum satesc pietruit DS 366	L = 336 m; l = 5m			
77	1.3.7.1.	Drum satesc pietruit DS 543	L = 170 m; l = 5m			

78	1.3.7.1.	Drum satesc pietruit DS 511/1	L = 190 m; l = 5m			
79	1.3.7.1.	Drum satesc pietruit DS 534	L = 70 m; l = 5m			
80	1.3.7.1.	Drum satesc pietruit DS 482	L = 210 m; l = 5m			
81	1.3.7.1.	Drum satesc pietruit DS 404	L = 410 m; l = 5m			
82	1.3.7.1.	Drum satesc pietruit DS 367	L = 430 m; l = 5m			
83	1.3.7.1.	Drum satesc pietruit DS 403	L = 270 m; l = 5m			
84	1.3.7.1.	Drum satesc pietruit DS 394	L = 120 m; l = 5m			
85	1.3.7.1.	Drum satesc pietruit DS 700	L = 66 m; l = 5m			
86	1.3.7.1.	Drum satesc pietruit DS 591	L = 190 m; l = 5m			
87	1.3.7.1.	Drum satesc pietruit DS 592	L = 120 m; l = 5m			
88	1.3.7.1.	Drum satesc pietruit DS 21	L = 680 m; l = 5m			
89	1.3.7.1.	Drum satesc pietruit DS 53	L = 176 m; l = 5m			
90	1.3.7.1.	Drum satesc pietruit DS 46	L = 50 m; l = 5m			
91	1.3.7.1.	Drum satesc pietruit DS 12	L = 50 m; l = 5m			
92	1.3.7.1.	Drum satesc pietruit DS 3	L = 40 m; l = 5m			
93	1.3.7.1.	Drum satesc pietruit DS 35	L = 26 m; l = 5m			
94	1.3.7.1.	Drum satesc pietruit DS 25	L = 40 m; l = 5m			
		SAT BOSOTENI	1.3.7.1.			
95	1.3.7.1.	Drum satesc pietruit DS 60	L = 840 m; l = 5m			
96	1.3.7.1.	Drum comunal pietruit DC 70	L = 1400 m; l = 5m			
97	1.3.7.1.	Drum satesc pietruit DS 91	L = 56 m; l = 5m			
98	1.3.7.1.	Drum satesc pietruit DS 96	L = 40 m; l = 5m			
99	1.3.7.1.	Drum satesc pietruit DS 107	L = 60 m; l = 5m			
100	1.3.7.1.	Drum satesc pietruit DS 148	L = 50 m; l = 5m			
101	1.3.7.1.	Drum satesc pietruit DS 182	L = 150 m; l = 5m			
102	1.3.7.1.	Drum satesc pietruit DS 192	L = 470 m; l = 5m			
103	1.3.7.1.	Drum satesc pietruit DS 193	L = 56 m; l = 5m			
104	1.3.7.1.	Drum satesc pietruit DS 205	L = 60 m; l = 5m			
105	1.3.7.1.	Drum satesc pietruit DS 223	L = 30 m; l = 5m			
106	1.3.7.1.	Drum satesc pietruit DS 231	L = 134 m; l = 5m			
107	1.3.7.1.	Drum satesc pietruit DS 247	L = 56 m; l = 5m			
108	1.3.7.1.	Drum satesc pietruit DS 389	L = 330 m; l = 5m			

109	1.3.7.1.	Drum satesc pietruit DS 319	L = 460 m; l = 5m			
110	1.3.7.1.	Drum satesc pietruit DS 306	L = 100 m; l = 5m			
111	1.3.7.1.	Drum satesc pietruit DS 317	L = 80 m; l = 5m			
112	1.3.7.1.	Drum satesc pietruit DS 321	L = 20 m; l = 5m			
113	1.3.7.1.	Drum satesc pietruit DS 343	L = 50 m; l = 5m			
114	1.3.7.1.	Drum satesc pietruit DS 423	L = 120 m; l = 5m			
115	1.3.7.1.	Drum satesc pietruit DS 407	L = 70 m; l = 5m			
		SAT TESCANI	1.3.7.1.			
116	1.3.7.1.	Drum comunal asfaltat DCL 26	L = 1000 m; l = 9m			
117	1.3.7.1.	Drum satesc pietruit DS 138	L = 449 m; l = 5m			
118	1.3.7.1.	Drum satesc pietruit DS 40	L = 600 m; l = 5m			
119	1.3.7.1.	Drum satesc pietruit DS 153	L = 620 m; l = 5m			
120	1.3.7.1.	Drum satesc pietruit DS 153/1	L = 320 m; l = 5m			
121	1.3.7.1.	Drum satesc pietruit DS 190	L = 360 m; l = 5m			
122	1.3.7.1.	Drum satesc pietruit DS 266	L = 960 m; l = 5m			
123	1.3.7.1.	Drum satesc pietruit DS 364	L = 500 m; l = 5m			
124	1.3.7.1.	Drum satesc pietruit DS 558	L = 500 m; l = 5m			
125	1.3.7.1.	Drum satesc pietruit DS 492	L = 660 m; l = 5m			
126	1.3.7.1.	Drum satesc pietruit DS 383	L = 160 m; l = 5m			
127	1.3.7.1.	Drum satesc pietruit DS 652	L = 220 m; l = 5m			
128	1.3.7.1.	Drum satesc pietruit DS 690	L = 320 m; l = 5m			
129	1.3.7.1.	Drum satesc pietruit DS 492	L = 380 m; l = 5m			
130	1.3.7.1.	Drum satesc pietruit DS 384	L = 470 m; l = 5m			
131	1.3.7.1.	Drum satesc pietruit DS 308	L = 200 m; l = 5m			
		SAT TURLUIANU	1.3.7.1.			
132	1.3.7.1.	Drum comunal pietruit DCL 13	L = 810 m; l = 5m			
133	1.3.7.1.	Drum satesc pietruit DS 16	L = 200 m; l = 5m			
134	1.3.7.1.	Drum satesc pietruit DS 114	L = 160 m; l = 5m			
135	1.3.7.1.	Drum satesc pietruit DS 111	L = 40 m; l = 5m			
136	1.3.7.1.	Drum satesc pietruit DS 192	L = 470 m; l = 5m			
137	1.3.7.1.	Drum satesc pietruit DS 191	L = 380 m; l = 5m			
138	1.3.7.1.	Drum satesc pietruit DS 276	L = 500 m; l = 5m			

139	1.3.7.1.	Drum satesc pietruit DS 274	L = 330 m; l = 5m			
140	1.3.7.1.	Drum satesc pietruit DS 231	L = 1440 m; l = 5m			
141	1.3.7.1.	Drum satesc pietruit DS 331	L = 490 m; l = 5m			
142	1.3.7.1.	Drum satesc pietruit DS 306	L = 40 m; l = 5m			
143	1.3.7.1.	Drum satesc pietruit DS 310	L = 280 m; l = 5m			
144	1.3.7.1.	Drum satesc pietruit DS 251	L = 100 m; l = 5m			
145	1.3.7.1.	Drum satesc pietruit DS 240	L = 50 m; l = 5m			
146	1.3.7.1.	Drum satesc pietruit DS 240	L = 40 m; l = 5m			
SAT PRISACA			1.3.7.1.			
147	1.3.7.1.	Drum comunal pietruit DCL 285	L = 710 m; l = 5m			
148	1.3.7.1.	Drum satesc pietruit DS 401	L = 80 m; l = 5m			
149	1.3.7.1.	Drum satesc pietruit DS 398	L = 90 m; l = 5m			
150	1.3.7.1.	Drum satesc pietruit DS 413	L = 80 m; l = 5m			
151	1.3.7.1.	Drum satesc pietruit DS 459	L = 80 m; l = 5m			
152	1.3.7.1.	Drum satesc pietruit DS 216	L = 600 m; l = 5m			
153	1.3.7.1.	Drum satesc pietruit DS 527	L = 80 m; l = 5m			
154	1.3.7.1.	Drum satesc pietruit DS 275	L = 60 m; l = 5m			
155	1.3.7.1.	Drum satesc pietruit DS 53	L = 60 m; l = 5m			
156	1.3.7.1.	Drum satesc pietruit DS 238	L = 116 m; l = 5m			
157	1.3.7.1.	Drum satesc pietruit DS 303	L = 90 m; l = 5m			
DRUMURI ACCES SPECIALE						
158	1.3.7.2.	Drumuri din beton – acces blocuri	L = 60 m; l = 10m; cai acces blocuri P+3	1983	72.920	Pr. de la EGOL - Moinesti
159	1.3.7.1.	Drumuri din balast – acces vile	L = 40 m; l = 10m; cai acces vile P+1	1984	40.500	Pr. de la EGOL – Moinesti
PODURI						
160	1.3.17.2.	Pod din beton L = 150 m; l = 10m	Peste raul Tazlau, sat Beresti Tazlau	1982		
161	1.3.17.2.	Pod din beton L = 125 m; l = 10m	Peste raul Tazlau, sat Tescani	1979		
162	1.3.17.2.	Pod din beton L = 8 m; l = 2m	Sat Tescani, langa "Casa Tineretului"	1979		
163	1.3.17.2.	Pod din beton L = 7 m; l = 2m	Sat Tescani, drum acces Disp. Veterinar	1975		
164	1.3.17.2.	Pod din beton L = 8 m; l = 4m	Sat Tescani, drum acces in Tescani deal	1975		
165	1.3.17.2.	Pod din beton L = 8 m; l = 4m	Sat Tescani, vizavi Dobrica D-tru.	1972		

166	1.3.17.2.	Pod din beton L = 8 m; l = 4m	Sat Tescani, - NICHITA GHE.	1970		
167	1.3.17.2.	Pod din beton L = 8 m; l = 10m	Sat Tescani, - LAZARESCU	1971		
168	1.3.17.2.	Pod din beton L = 8 m; l = 2m	Sat Tescani, - Ianga Targ	1975		
169	1.3.17.2.	Pod din beton L = 8 m; l = 2m	Sat Tescani, - SCHIRLIU DINU	1975		
170	1.3.17.2.	Pod din beton L = 15m; l = 10m	Sat Tescani, - CIOBANU NECULAI	1975		
171	1.3.17.2.	Pod din beton L = 8 m; l = 2m	Sat Romanesti, -peste paraul Cerau	1975		
172	1.3.17.2.	Pod din beton L = 8 m; l = 2m	Sat Romanesti, - STAMATE GHE.	1975		
173	1.3.17.2.	Pod din beton L = 8 m; l = 2m	Sat Romanesti, - GABOR IOAN	1962		
174	1.3.17.2.	Pod din beton L = 8 m; l = 2m	Sat Romanesti, - GHIDIBACA VASILE	1962		
175	1.3.17.2.	Pod din beton L = 8 m; l = 2m	Sat Romanesti, - CREANGA VASILE	1962		
176	1.3.17.2.	Pod din beton L = 8 m; l = 2m	Sat Romanesti, - POD DORILA	1965		
177	1.3.17.2.	Pod din beton L = 8 m; l = 2m	Sat Beresti Tz., - fantana "Abalabanoaie"	1965		
178	1.3.17.2.	Pod din beton L = 8 m; l = 2m	Sat Beresti Tz., - ROTARU D-TRU.	1965		
179	1.3.17.2.	Pod din beton L = 8 m; l = 2m	Sat Beresti Tz., - BUFET	1965		
180	1.3.17.2.	Pod din beton L = 8m; l = 2m	Sat Beresti Tz., - MUNTEANU COSTACHE	1965		
181	1.3.17.2.	Pod din beton L = 8 m; l = 2m	Sat Beresti Tz., - SC. VECHE	1965		
182	1.3.17.2.	Pod din beton L = 8 m; l = 4m	Sat Beresti Tz., - CIOLOCA TINCUTA	1965		
183	1.3.17.2.	Pod din beton L = 8 m; l = 3m	La CIOLOCA COSTACHE	1965		
184	1.3.17.2.	Pod din beton L = 10 m; l = 8m	Peste "STRAMBA" la ROMANESCU	1994		
185	1.3.17.2.	Pod din beton L = 8 m; l = 2m	La MUNTEANU VIOREL	1980		
186	1.3.17.2.	Pod din beton L = 6 m; l = 2m	La SPATARU GHE. Sat Turluianu	1980		
187	1.3.17.2.	Pod din beton L = 10 m; l = 8m	Peste "Stramba" – CIOBANU VASILE	1994		
188	1.3.17.2.	Pod din beton L = 10 m; l = 8m	Peste "Stramba" – DISPENSARUL UMAN	1994		
189	1.3.17.2.	Pod din beton L = 2 m; l = 2m	Sat Beresti Tz., - vasile mihai	1985		
190	1.3.17.2.	Pod din beton L = 8 m; l = 2m	Sat Turluianu - "SAUNARIE"	1985		
191	1.3.17.2.	Pod din beton L = 6 m; l = 2m	Sat Turluianu - PRISECARU PROFIRA	1985		
192	1.3.17.2.	Pod din beton L = 8 m; l = 2m	Sat Turluianu - PRISECARU OCTAVIAN	1985		
193	1.3.17.2.	Pod din beton L = 6 m; l = 2m	Sat Turluianu - OLARU	1985		
194	1.3.17.2.	Pod din beton L = 6 m; l = 2m	Sat Turluianu - STAN MARITA	1985		
195	1.3.17.2.	Pod din beton L = 6 m; l = 2m	Sat Turluianu - CIUBOTARU GHE.	1985		
196	1.3.17.2.	Pod din beton L = 6 m; l = 2m	Sat Turluianu - PRISECARU MITICA	1985		
197	1.3.17.2.	Pod din beton L = 8 m; l = 2m	Sat Turluianu - PRISECARU "DUBALA"	1985		

198	1.3.17.2.	Pod din beton L = 6 m; l = 2m	Sat Turluianu - PRISECARU NECULAI	1985		
199	1.3.17.2.	Pod din beton L = 6 m; l = 2m	Sat Enachesti - HRIBAN	1985		
200	1.3.17.2.	Pod din beton L = 8 m; l = 2m	Sat Enachesti - FERCU	1985		
201	1.3.17.2.	Pod din beton L = 10 m; l = 6m	Sat Enachesti - FILIP	1985		
202	1.3.17.2.	Pod din beton L = 8 m; l = 2m	Sat Prisaca - MACIUCA GHE.	1985		
203	1.3.17.2.	Pod din beton L = 8 m; l = 2m	Sat Prisaca - SCOALA	1985		
204	1.3.17.2.	Pod din beton L = 8 m; l = 2m	Sat Boseni - la TROITA	1985		
	CLADIRI SI TERENURI					
205	1.6.4.	Sediu Primarie	Supr. = 200 mp			
			N – SCOALA BERESTI			
			S – DC1930			
			E – POLITIE			
			V – DC			
		Teren aferent;	Supr. = 1000 mp			
206	1.6.4.	Grajd Primarie	Supr. = 60 mp			
			N – SCOALA			
			S -			
			E – POLITIE			
			V – DC			
		Teren aferent	Supr. = 1000 mp			
207	1.6.2.	Camin cultural	Supr. = 400 mp			
			N – DC			
			S – DANCULEA LINA			
			E – ISLAZ			
			V – DC			
		Teren aferent;	Supr. = 1000 mp			
208	1.6.2.	Camin cultural	Supr. = 150 mp			
			N – POPA NECULAI			
			S – DC			
			E – POPA NECULAI			
			V – ULITA SAT			
		Teren aferent;	Supr. = 1000 mp			

209	1.6.2.	Camin cultural	Supr. = 450 mp			
			N – DC			
			S – MUNTEANU VASILE; MARIN V.; SOFRON M.			
			E – SERBAN IORDACHE			
			V – SCHIRLIU STEFAN			
		Teren aferent;	Supr. = 1500 mp			
210	1.6.2.	Camin cultural – corp B	Supr. = 200 mp			
			N – DC			
			S – MARIN V.; SOFRON M.			
			E – SERBAN IORDACHE			
			V – CAMIN CULTURAL			
		Teren aferent;	Supr. = 1500 mp			
211	1.6.2.	Ghereta – targ obor	Supr. = 20 mp			
			N – CREANGA DUMITRU			
			S – DC			
			E – TEREN FOST TARG			
			V – CREANGA D-TRU.			
212	1.6.2.	Cladire piata	Supr. = 16 mp			
			N – CREANGA D-TRU.			
			S – DC			
			E – TEREN FOST TARG			
			V – CREANGA D-TRU.			
213	1.6.2.	Scoala tescani	Supr. = 807 mp			
			N – DC			
			S – DS – NEGOITA ION			
			E – DS – NEGOITA ION			
			V -			
		Teren aferent	Supr. = 36 mp			
214	1.6.2.	Scoala Romanesti	Supr. = 396 mp			
			N – COJOCARU PINTILIE			
			S – GABOR ION			
			E – TUDOR D-TRU.; VRABIE MARIA			

			V – DC			
		Teren aferent	Supr. = 0,60ha			
215	1.6.2.	Scoala Beresti Tz.	Supr. = 900 mp			
			N – MARZA RARITA			
			S – PRIMARIE			
			E – CIOLOACA C-TIN			
			V – DC			
		Teren aferent	Supr. = 2300 mp			
216	1.6.2.	Scoala Beresti Tz. (cl. I-IV)	Supr. = 500 mp			
			N – DC			
			S – paraul STRAMBA			
			E – DC			
			V – GOAGA MIRCEA			
217	1.6.2.	Scoala Turluianu	Supr. = 531 mp			
			N – MIHALACHE D-TRU.			
			S – BALAN C-TIN.			
			E – SPATARU GHE.			
			V – DS			
		Teren aferent	Supr. = 0,32ha			
218	1.6.2.	Scoala Prisaca	Supr. = 230 mp			
			N – MUNTEANU ANICA			
			S – DS			
			E – STAN I. VASILE			
			V – DS			
		Teren aferent	Supr. = 1500 mp			
219	1.6.2.	Scoala Enachesti	Supr. = 620 mp			
			N – MUNTEANU VIRGINIA			
			S – MICHIU ECATERINA			
			E – DJ			
			V – BORILA HORIA; MIHALACHE ION.			
		Teren aferent	Supr. = 1500 mp+0,60mP			
220	1.6.2.	Scoala Bosoteni	Supr. = 254 mp			

			N – TAMAS SORIN			
			S – DS			
			E – PRUTEANU VASILE			
			V – DOBRIN VASILE			
		Teren aferent	Supr. = 1100 mp + 25mp			

76

MONITORUL OFICIAL
AL
ROMÂNIEI

Anul XIV — Nr. 305 bis

PARTEA I
LEGI, DECRETE, HOTĂRÂRI ȘI ALTE ACTE

Joi, 9 mai 2002

ANEXA Nr. 16 — Inventarul bunurilor care aparțin domeniului public al comunei Bârsănești

ROMANIA
JUDETUL BACAU
COMUNA BIRSANESTI
COMISIA PENTRU INVENTARIEREA
BUNURILOR CE ALCATUIESC
DOMENIUL PUBLIC

INSUSIT DE CONSILIUL LOCAL
PRIN HOTARAREA NR. 12 DIN 02.08.1999
PRIMARUL COMUNEI BIRSANESTI

LISTA

BUNURILOR CE ALCATUIESC DOMENIUL PUBLIC AL COMUNEI BIRSANESTI, JUDETUL BACAU

NR. CRT.	CODUL DE IDENTIFICARE	DENUMIREA BUNULUI	ELEMENTE DE IDENTIFICARE	ANUL DOBANDIRII	VALOAREA DE INVENTAR	SITUATIA JURIDICA
0	1	2	3	4	5	6
1.	1.3.7.1.	Drum comunal Albele (DCL154)	L = 6,1km; l = 5,5 m; pamant stabilizat DJ116 – DCL154A			
2.	1.3.7.1.	Drum comunal Albele – sat Poiana (Livezi) (DCL154A)	L = 1,0km; l = 5,5m; balastat Albele - sat Poiana			
3	1.3.7.1.	Drum comunal Caraclau (DCL153)	L = 6,5km; l = 5,5 m; balastat DN11 + DJ116			
4	1.3.7.1.	Drum satesc Albele	L = 5,9 km; l = 5 m; 2km pamant stabilizat			
			L = 3,9 km; balastat Avram Mircea - Toma N. Ion			
5	1.3.7.1.	Drum satesc Birsanesti	L = 1,5 km; l = 5,5 m; pamant stabilizat DCL154 - GEAMAN NECULAI			
6	1.3.7.1.	Drum satesc Birsanesti	L = 0,5 km; l = 5,5 m; pamant stabilizat DJ116 - OCHIAN NECULAI			
7	1.3.7.1.	Drum satesc Birsanesti	L = 0,5 km; l = 5,5 m; pamant stabilizat DJ116 - ILIE GHE.			
8	1.3.7.1.	Drum satesc Birsanesti	L = 0,75 km; l = 5,5 m; pamant stabilizat DJ116 - URSACHE TASICA			
9	1.3.7.1.	Drum satesc Birsanesti	L = 1,5 km; l = 5,5 m; pamant stabilizat DJ116 - ILIE SANDU ILEANA			

10	1.3.7.1.	Drum satesc Birsanesti	L = 0,3 km; l = 5,5 m; pamant stabilizat DJ116 - AXINOIU GRIGORE			
11	1.3.7.1.	Drum satesc Birsanesti	L = 0,250 km; l = 5,5 m; pamant stabilizat DJ116 - GEAMAN SAVA			
12	1.3.7.1.	Drum satesc Birsanesti	L = 0,200 km; l = 5,5 m; pamant stabilizat DJ116 - BRATU GHE.			
13	1.3.7.1.	Drum satesc Caraclau	L = 1,5 km; l = 5,5 m; pamant stabilizat DCL153 - MIHAILA VASILE			
14	1.3.7.1.	Drum satesc Caraclau	L = 0,100 km; l = 5,5 m; pamant stabilizat MIHAILA NT ION - MIHAILA ION			
15	1.3.7.1.	Drum satesc Caraclau	L = 1,00 km; l = 5,5 m; pamant stabilizat MIHAI PETRACHE - LECA NECULAI			
16	1.3.7.1.	Drum satesc Caraclau	L = 0,500 km; l = 5,5 m; pamant stabilizat CHIRU GICA - BUCATARU ANICA			
17	1.3.7.1.	Drum satesc Caraclau	L = 0,300 km; l = 5,5 m; pamant stabilizat SANDU GHITA - SANDEA NECULAI			
18	1.3.7.1.	Drum satesc Caraclau	L = 0,200 km; l = 5,5 m; pamant stabilizat SAVETE GH. - ANDRIES MILEA			
19	1.3.7.1.	Drum satesc Caraclau	L = 1,00 km; l = 5,5 m; pamant stabilizat ARBORE EMIL - BOCANET COSTACHE			
20	1.3.7.1.	Drum satesc Caraclau	L = 1,00 km; l = 5,5 m; pamant stabilizat MIHAILA PETRACHE - ROSCA COSTICA			
21	1.3.7.1.	Drum satesc Caraclau	L = 1,00 km; l = 5,5 m; pamant stabilizat PELIN GHE. DAVID VALERIA-			
22	1.3.7.1.	Drum satesc Bratesti	L = 9,7 km; l = 5,5 m; 2km balastat; 5,7km pamant stabiliZat DJ116 - STAN VASILE			
23	1.3.7.1.	Drum satesc Bratesti	L = 2,00 km; l = 4 m; pamant stabilizat OLARU GHITA POPA IONEL-			
24	1.3.7.1.	Drum satesc Bratesti	L = 1,00 km; l = 4 m; pamant stabilizat PELIN RUSANDA - POPA AUREL			
25	1.3.7.1.	Drum satesc Bratesti	L = 0,800 km; l = 5 m; pamant stabilizat BURNICHI D. RUSU GHITA-			
26	1.3.7.1.	Drum satesc Bratesti	L = 0,400 km; l = 5 m; pamant stabilizat RUSU STAN GH. - HANGANU V.			

27	1.3.7.1.	Drum satesc Bratesti	L = 0,500 km; l = 5 m; pamant stabilizat HANGANU V. POPA ALECU-			
28	1.3.7.1.	Drum satesc Bratesti	L = 0,330 km; l = 5 m; pamant stabilizat BURNICHI GH. - VOICU ST.			
29	1.3.7.1.	Drum satesc Bratesti	L = 1,00 km; l = 5 m; pamant stabilizat BURNICHI MATEI - ANGHELESCU GH. + GENES C-TIN.			
30	1.3.7.1.	Drum satesc Bratesti	L = 0,200 km; l = 4 m; pamant stabilizat RUSU ADAM CERCEL GH.-			
CAPITOLUL II – PODURI SI PODETE						
SATUL ALBELE						
1.	1.3.17.2.	POD	L = 3 m; l = 5 m; beton armat; situat pe DCL154	1985		
2.	1.3.17.2.	Podet	L = 5 m; l = 2 m; beton armat; situat pe DCL154	1985		
3	1.3.17.1.	Pod	L = 4 m; l = 4 m; beton armat; situat pe DCL154	1980		
4	1.3.17.1.	Podet	L = 2 m; l = 4 m; lemn; situat peDCL154	1970		
5	1.3.17.2.	POD situat pe DCL154A	L = 6m; l = 5 m; beton armat	1975		
6	1.3.17.2.	POD situat pe DS Albele (5,9km)	L = 6 m; l = 5 m; beton armat	1975		
7	1.3.17.1.	POD situat pe DS Albele (5,9km)	L = 5 m; l = 5 m; lemn	1975		
8	1.3.17.1.	POD situat pe DS Albele (5,9km)	L = 2 m; l = 5 m; lemn	1975		
9	1.3.17.2.	POD situat pe DS Albele (5,9km)	L = 2 m; l = 5 m; beton armat	1979		
10	1.3.17.1.	POD situat pe DS Albele (5,9km)	L = 2 m; l = 4 m; lemn	1985		
11	1.3.17.1.	POD situat pe DS Albele (5,9km)	L = 6 m; l = 4 m; lemn	1990		
12	1.3.17.1.	POD situat pe DS Albele (5,9km)	L = 6 m; l = 4 m; lemn	1970		
13	1.3.17.1.	POD situat pe DS Albele (5,9km)	L = 6 m; l = 4 m; lemn	1979		
14	1.3.17.1.	POD situat pe DS Albele (5,9km)	L = 2 m; l = 4 m; lemn	1979		
15	1.3.17.1.	POD situat pe DS Albele (5,9km)	L = 3 m; l = 4 m; lemn	1980		
SATUL CARACLAU						
16	1.3.17.2.	POD situat pe DCL153	L = 3 m; l = 3 m; metal	1999		
17	1.3.17.2.	POD situat pe DCL153	L = 5,5 m; l = 3 m; beton armat	1985		
18	1.3.17.2.	POD situat pe DCL153	L = 2 m; l = 4 m; beton armat	1985		
19	1.3.17.2.	POD situat pe DCL153	L = 4 m; l = 4 m; beton	1980		
20	1.3.17.1.	POD situat pe DCL153	L = 4 m; l = 4 m; lemn	1970		
21	1.3.17.2.	POD situat pe DCL153	L = 2 m; l = 6 m; beton	1970		
22	1.3.17.2.	POD situat pe DCL153	L = 2 m; l = 6 m; beton	1970		

23	1.3.17.2.	POD situat pe DCL153	L = 3 m; l = 6 m; beton	1970		
24	1.3.17.2.	POD situat pe DCL153-Mihaila V.	L = 4 m; l = 6 m; beton	1970		
25	1.3.17.2.	POD situat pe DCL153-Mihaila V.	L = 2 m; l = 6 m; beton	1985		
26	1.3.17.2.	POD situat pe DCL153-Mihaila V.	L = 2 m; l = 6 m; beton	1980		
27	1.3.17.2.	POD situat pe DCL153-Mihaila V.	L = 2 m; l = 6 m; beton	1985		
28	1.3.17.2.	POD situat pe DS CHIRU G. – BUCATARU A.	L = 3 m; l = 3 m; beton	1985		
29	1.3.17.2.	POD situat pe DS ZVETA GH. – ANDRIES MILEA	L = 3 m; l = 2 m; metal	1981		
30	1.3.17.2.	POD situat pe DS ARBORE E. – BOCANET COSTACHE	L = 4 m; l = 4 m; beton	1977		
31	1.3.17.2.	POD situat pe DS MIHAILA P. – ROSCA COSTICA	L = 2 m; l = 4 m; beton	1980		
32	1.3.17.2.	POD situat pe DS PELIN GH. – DAVID VALERIA	L = 7 m; l = m; metal	1980		
SATUL BIRSANESTI						
33	1.3.17.2.	PODET situat pe drumul satesc DCL154 – GEAMAN NECULAI	L = 2 m; l = 4 m; beton	1990		
34	1.3.17.2.	PODET situat pe drumul satesc DCL154 – GEAMAN NECULAI	L = 3 m; l = 6 m; beton	1990		
35	1.3.17.1.	PODET situat pe drumul satesc DJ116 – GEAMAN NECULAI	L = 4 m; l = 4 m; lemn	1970		
36	1.3.17.2.	PODET situat pe drumul satesc DJ116 – ILIE SANDU ILEANA	L = 3 m; l = 5 m; beton	1980		
37	1.3.17.2.	PODET situat pe drumul satesc DJ116 – ILIE SANDU ILEANA	L = 2 m; l = 4 m; beton	1980		
38	1.3.17.2.	PODET situat pe drumul satesc DJ116 – ILIE SANDU ILEANA	L = 2 m; l = 4 m; beton	1980		
39	1.3.17.1.	PODET situat pe drumul satesc DJ116 – ILIE SANDU ILEANA	L = 2 m; l = 4 m; lemn	1970		
SATUL BRATESTI						
40	1.3.17.2.	POD situat pe drumul satesc DJ116 – STAN VASILE	L = 5 m; l = 5 m; beton	1970		
41	1.3.17.1.	POD situat pe drumul satesc	L = 2 m; l = 5 m; lemn	1970		

		DJ116 – STAN VASILE				
42	1.3.17.1.	PODET situat pe drumul satesc DJ116 – STAN VASILE	L = 12 m; l = 4 m; lemn	1970		
43	1.3.17.1.	PODET situat pe drumul satesc DJ116 – STAN VASILE	L = 2 m; l = 4 m; lemn	1970		
44	1.3.17.2.	PODET situat pe drumul satesc OLARU GH. – POPA IONEL	L = 2 m; l = 4 m; metal	1980		
45	1.3.17.2.	PODET situat pe drumul satesc OLARU GH. – POPA IONEL	L = 2 m; l = 4 m; metal	1980		
46	1.3.17.2.	POD situat pe drumul satesc OLARU GH. – POPA IONEL	L = 3 m; l = 4 m; beton	1980		
47	1.3.17.2.	PODET situat pe drumul satesc PELIN RUCSANDA – POPA	L = 2 m; l = 4 m; metal	1980		
48	1.3.17.2.	PODET situat pe drumul satesc PELIN RUCSANDA – POPA	L = 2 m; l = 4 m; metal	1980		
49	1.3.17.2.	PODET situat pe drumul satesc RUSU STAN – HANGANU V.	L = 2 m; l = 5 m; metal	1986		
50	1.3.17.2.	PODET situat pe drumul satesc HANGANU V. – POPA ALECU	L = 1 m; l = 4 m; metal	1980		
51	1.3.17.2.	PODET situat pe drumul satesc BURNICHI T. GH.– VOICU ST.	L = 4 m; l = 5 m; metal	1980		
CLADIRI PUBLICE						
1		Cladirea Primariei sat Birsanesti	S = 240mp	1948		C v-c din 23.01.48
			CLADIRE: tip P			
			Fundatie: PAMANT			
			Ziduri : CARAMIDA			
			Acoperis : LEMN			
			Invelitoare : TABLA			
		Teren aferent	S = 5049mp	1948		C v-c din 22.01.48
			N – PUSCASU TRAIAN			
			E – PUSCASU GRIGORE			
			S – DJ116			
			V – PUSCASU TRAIAN			
2		Dispensar uman sat Birsanesti	S = 360 mp	1975	707250	A.C. nr. 24/1974

			CLADIRE: tip P+1			
			Fundatie: BETON			
			Ziduri : CARAMIDA			
			Acoperis : LEMN			
			Invelitoare : TIGLA			
		Teren aferent	S = 550mp	1974		
			N – PUSCASU TRAIAN			
			E – PUSCASU TRAIAN			
			S – DJ116			
			V – APOSTU STEFAN			
3		Scoala nr.1 sat Birsanesti	**CORP A**	1960	596400	C v-c din 1907
			S = 350 mp			
			CLADIRE: tip P			
			Fundatie: BETON			
			Ziduri : CARAMIDA			
			Acoperis : LEMN			
			Invelitoare : TIGLA			
			CORP B	1974	204400	C v-c din 1907
			S = 240mp			
			CLADIRE: tip P			
			Fundatie: PIATRA			
			Ziduri : CARAMIDA			
			Acoperis : LEMN			
			Invelitoare : TABLA			
			CORP C	1974	966600	C v-c din 1907
			S = 535 mp			
			CLADIRE: tip P			
			Fundatie: BETON			
			Ziduri : CARAMIDA			
			Acoperis : LEMN			
			Invelitoare : TIGLA			
		Teren aferent	S = 3953mp			C v-c din 1907
			N – ALEXANDRU AUREL			

			E – ACUNUNEI ION			
			S – DJ116			
			V – MOISE ALEXANDRU			
4		Scoala nr.2 sat Birsanesti	S = 307mp	1950	160444	C v-c din 1945
			CLADIRE: tip P			
			Fundatie: PIATRA			
			Ziduri : CARAMIDA			
			Acoperis : LEMN			
			Invelitoare : TIGLA			
		Teren aferent	S = 240 mp			C v-c din 1945
			N – MORARU VASILE			
			E – BINGALAU I.			
			S – DJ116			
			V – MORARU V.			
5		Scoala nr.3 sat Birsanesti	S = 264 mp	1950	294200	Act improprietarire 1945
			CLADIRE: tip P			
			Fundatie: 1/2BETON + ½ PIATRA			
			Ziduri : CHIRPICI			
			Acoperis : LEMN			
			Invelitoare : TABLA			
		Teren aferent	S = 350 mp			Act improprietarire 1945
			N – COMAN MARIA			
			E – MAGAZIN MIXT			
			S – DJ116			
			V – MAGAZIN COOP.			
6		Scoala Generala sat Albele	S = 600 mp			
			CLADIRE: tip P			
			Fundatie: 1/2BETON + ½ PIATRA			
			Ziduri : CARAMIDA			
			Acoperis : LEMN			
			Invelitoare : AZBEST			

		Teren aferent	S = 400 mp			
			N – PADURE			
			E – CIOBOTARU JENICA			
			S – DCL154			
			V – HANGANU ION			
7		Scoala Generala sat Caraclau	**CORP A**			
			S = 501 mp	1965	A+B =900500	
			CLADIRE: tip P			
			Fundatie: BETON			
			Ziduri : CARAMIDA			
			Acoperis : LEMN			
			Invelitoare : TIGLA			
			CORP B	1937		
			S = 300 mp			
			Fundatie: BETON			
			Ziduri : CARAMIDA			
			Acoperis : LEMN			
			Invelitoare : TIGLA			
		Teren aferent	S = 250 mp			
			N – MAGAZIN			
			E – PAVEL MILEA			
			S – DCL153			
			V – parau			
8		Scoala Generala sat Bratesti	**CORP A**	1965	677000	
			S = 260 mp			
			CLADIRE: tip P			
			Fundatie: BETON			
			Ziduri : ½ LEMN + ½ BOLTARI			
			Acoperis : LEMN			
			Invelitoare : AZBEST			
			CORP B	1937	264300	
			S = 179 mp			
			CLADIRE: tip P+1			

			Fundatie: PIATRA			
			Ziduri : 1/2CARAMIDA + 1/2LEMN			
			Acoperis : LEMN			
			Invelitoare : TABLA			
			CORP C	1974	966600	
			S = 535 mp			
			CLADIRE: tip P			
		Teren aferent	S = 1100 mp			
			N – PANTIRU F si MIHAI VASILE			
			E – VOICU CORINA			
			S – drum satesc			
			V – ANGHELESCU VASILE			

MONITORUL OFICIAL
AL
ROMÂNIEI

Anul XIV — Nr. 305 bis

PARTEA I
LEGI, DECRETE, HOTĂRÂRI ȘI ALTE ACTE

Joi, 9 mai 2002

ANEXA Nr. 17 — Inventarul bunurilor care aparțin domeniului public al comunei Berzunți

ROMANIA
JUDETUL BACAU
COMUNA BERZUNTI
COMISIA PENTRU INVENTARIEREA
BUNURILOR CE ALCATUIESC
DOMENIUL PUBLIC

INSUSIT DE CONSILIUL LOCAL
PRIN HOTARAREA NR. 18 DIN 28.10.1999
PRIMARUL COMUNEI BERZUNTI

LISTA

BUNURILOR CE ALCATUIESC DOMENIUL PUBLIC AL COMUNEI BERZUNTI, JUDETUL BACAU

NR. CRT.	CODUL DE IDENTIFICARE	DENUMIREA BUNULUI	ELEMENTE DE IDENTIFICARE Parcela/suprafata/lungime/in folosinta	ANUL DOBANDIRII	VALOAREA DE INVENTAR	SITUATIA JURIDICA
0	1	2	3	4	5	6
1.	1.3.7.1.	Drmuri comunale	726 / 3,440 / 5292			
2	1.3.7.1.	Drmuri comunale	7943 / 0,4300 / 662			
3	1.3.7.1.	Strazi si ulite	2 / 1,0800 / 1662			
4	1.3.7.1.	Strazi si ulite	8 / 0,0100 / 15			
5	1.3.7.1.	Strazi si ulite	35 / 0,0100 / 15			
6	1.3.7.1.	Strazi si ulite	80 / 0,8800 / 1354			
7	1.3.7.1.	Strazi si ulite	98 / 0,6000 / 923			
8	1.3.7.1.	Strazi si ulite	106 / 0,0200 / 31			
9	1.3.7.1.	Strazi si ulite	124 / 0,0100 / 15			
10	1.3.7.1.	Strazi si ulite	129 / 0,0800 / 123			
11	1.3.7.1.	Strazi si ulite	238 / 0,0300 / 46			
12	1.3.7.1.	Strazi si ulite	286 / 0,1900 / 292			
13	1.3.7.1.	Strazi si ulite	287 / 0,3200 / 492			
14	1.3.7.1.	Strazi si ulite	293 / 0,0700 / 108			
15	1.3.7.1.	Strazi si ulite	325 / 0,8900 / 1369			

16	1.3.7.1.	Strazi si ulite	341 / 0,0200 / 31			
17	1.3.7.1.	Strazi si ulite	366 / 0,0100 / 15			
18	1.3.7.1.	Strazi si ulite	372 / 0,0100 / 15			
19	1.3.7.1.	Strazi si ulite	384 / 0,0100 / 15			
20	1.3.7.1.	Strazi si ulite	385 / 0,0800 / 123			
21	1.3.7.1.	Strazi si ulite	390 / 0,1200 / 185			
22	1.3.7.1.	Strazi si ulite	403 / 0,0100 / 15			
23	1.3.7.1.	Strazi si ulite	415 / 0,0100 / 15			
24	1.3.7.1.	Strazi si ulite	419 / 0,1200 / 185			
25	1.3.7.1.	Strazi si ulite	420 / 0,0400 / 62			
26	1.3.7.1.	Strazi si ulite	462 / 0,0200 / 31			
27	1.3.7.1.	Strazi si ulite	551 / 0,2900 / 446			
28	1.3.7.1.	Strazi si ulite	566/1 / 0,0100 / 15			
29	1.3.7.1.	Strazi si ulite	584 / 0,0200 / 31			
30	1.3.7.1.	Strazi si ulite	609 / 0,0600 / 92			
31	1.3.7.1.	Strazi si ulite	625 / 0,0200 / 31			
32	1.3.7.1.	Strazi si ulite	626 / 0,1400 / 215			
33	1.3.7.1.	Strazi si ulite	627 / 0,1000 / 154			
34	1.3.7.1.	Strazi si ulite	638 / 0,5600 / 862			
35	1.3.7.1.	Strazi si ulite	676 / 0,0100 / 15			
36	1.3.7.1.	Strazi si ulite	723 / 0,0100 / 15			
37	1.3.7.1.	Strazi si ulite	727 / 0,0100 / 154			
38	1.3.7.1.	Strazi si ulite	729/1 / 0,0700 / 108			
39	1.3.7.1.	Strazi si ulite	751 / 0,2300 / 354			
40	1.3.7.1.	Strazi si ulite	759 / 0,0300 / 46			
41	1.3.7.1.	Strazi si ulite	775 / 0,0700 / 108			
42	1.3.7.1.	Strazi si ulite	788 / 0,1100 / 169			
43	1.3.7.1.	Strazi si ulite	792 / 0,0900 / 138			
44	1.3.7.1.	Strazi si ulite	816 / 0,2400 / 369			
45	1.3.7.1.	Strazi si ulite	820 / 0,0800 / 123			
46	1.3.7.1.	Strazi si ulite	836 / 0,1600 / 246			
47	1.3.7.1.	Strazi si ulite	858 / 0,0200 / 31			

48	1.3.7.1.	Strazi si ulite	860 / 0,1100 / 169			
49	1.3.7.1.	Strazi si ulite	863 / 0,0100 / 15			
50	1.3.7.1.	Strazi si ulite	913 / 0,0400 / 62			
51	1.3.7.1.	Strazi si ulite	945 / 0,0900 / 138			
52	1.3.7.1.	Strazi si ulite	956 / 0,0200 / 31			
53	1.3.7.1.	Strazi si ulite	962 / 0,0500 / 77			
54	1.3.7.1.	Strazi si ulite	985 / 0,0400 / 62			
55	1.3.7.1.	Strazi si ulite	987 / 0,0600 / 92			
56	1.3.7.1.	Strazi si ulite	994 / 0,1300 / 200			
57	1.3.7.1.	Strazi si ulite	1013 / 0,2200 / 338			
58	1.3.7.1.	Strazi si ulite	1019 / 0,0200 / 31			
59	1.3.7.1.	Strazi si ulite	1073 / 0,0400 / 62			
60	1.3.7.1.	Strazi si ulite	1103 / 0,0900 / 138			
61	1.3.7.1.	Strazi si ulite	1122 / 0,0200 / 31			
62	1.3.7.1.	Strazi si ulite	1132 / 0,0200 / 31			
63	1.3.7.1.	Strazi si ulite	1140 / 0,0600 / 92			
64	1.3.7.1.	Strazi si ulite	1141 / 0,0900 / 138			
65	1.3.7.1.	Strazi si ulite	1211 / 0,0500 / 77			
66	1.3.7.1.	Strazi si ulite	1219 / 0,1200 / 185			
67	1.3.7.1.	Strazi si ulite	1226 / 0,0800 / 123			
68	1.3.7.1.	Strazi si ulite	1250 / 0,0100 / 15			
69	1.3.7.1.	Strazi si ulite	1261 / 0,0100 / 15			
70	1.3.7.1.	Strazi si ulite	1281 / 0,0400 / 62			
71	1.3.7.1.	Strazi si ulite	1309 / 0,0100 / 15			
72	1.3.7.1.	Strazi si ulite	1324 / 0,0400 / 62			
73	1.3.7.1.	Strazi si ulite	1337 / 0,0200 / 31			
74	1.3.7.1.	Strazi si ulite	1378 / 0,0300 / 46			
75	1.3.7.1.	Strazi si ulite	1384 / 0,0500 / 77			
76	1.3.7.1.	Strazi si ulite	1397 / 0,3900 / 600			
77	1.3.7.1.	Strazi si ulite	1422 / 0,0100 / 15			
78	1.3.7.1.	Strazi si ulite	1434 / 0,0600 / 92			
79	1.3.7.1.	Strazi si ulite	1483 / 0,1600 / 246			

80	1.3.7.1.	Strazi si ulite	1540 / 0,0400 / 62			
81	1.3.7.1.	Strazi si ulite	1541 / 0,2500 / 385			
82	1.3.7.1.	Strazi si ulite	1542 / 0,1200 / 185			
83	1.3.7.1.	Strazi si ulite	1544 / 0,1700 / 262			
84	1.3.7.1.	Strazi si ulite	1575 / 0,0400 / 62			
85	1.3.7.1.	Strazi si ulite	1580 / 0,0100 / 15			
86	1.3.7.1.	Strazi si ulite	1618 / 0,0600 / 92			
87	1.3.7.1.	Strazi si ulite	1629 / 0,0400 / 62			
88	1.3.7.1.	Strazi si ulite	1633 / 0,0800 / 123			
89	1.3.7.1.	Strazi si ulite	1634 / 0,0300 / 46			
90	1.3.7.1.	Strazi si ulite	1694 / 0,0400 / 62			
91	1.3.7.1.	Strazi si ulite	1695 / 0,0500 / 77			
92	1.3.7.1.	Strazi si ulite	1707 / 0,0500 / 77			
93	1.3.7.1.	Strazi si ulite	1715 / 0,1600 / 246			
94	1.3.7.1.	Strazi si ulite	1742 / 0,0200 / 31			
95	1.3.7.1.	Strazi si ulite	1755 / 0,0200 / 31			
96	1.3.7.1.	Strazi si ulite	1809 / 0,0400 / 62			
97	1.3.7.1.	Strazi si ulite	1868 / 0,0100 / 15			
98	1.3.7.1.	Strazi si ulite	1869 / 0,0700 / 108			
99	1.3.7.1.	Strazi si ulite	19 / 0,0600 / 92			
100	1.3.7.1.	Strazi si ulite	104 / 0,0200 / 31			
101	1.3.7.1.	Strazi si ulite	118 / 0,0100 / 15			
102	1.3.7.1.	Strazi si ulite	124 / 0,0700 / 108			
103	1.3.7.1.	Strazi si ulite	163 / 0,0200 / 31			
104	1.3.7.1.	Strazi si ulite	166 / 0,0300 / 46			
105	1.3.7.1.	Strazi si ulite	185 / 0,0300 / 46			
106	1.3.7.1.	Strazi si ulite	201 / 0,0300 / 46			
107	1.3.7.1.	Strazi si ulite	242 / 0,0200 / 31			
108	1.3.7.1.	Strazi si ulite	245 / 0,0100 / 15			
109	1.3.7.1.	Strazi si ulite	253 / 0,0100 / 15			
110	1.3.7.1.	Strazi si ulite	269 / 0,0300 / 46			
111	1.3.7.1.	Strazi si ulite	321 / 0,2100 / 323			

112	1.3.7.1.	Strazi si ulite	342 / 0,0100 / 15			
113	1.3.7.1.	Strazi si ulite	351 / 0,2600 / 400			
114	1.3.7.1.	Strazi si ulite	19 / 0,2800 / 431			
115	1.3.7.1.	Strazi si ulite	96 / 0,1900 / 292			
116	1.3.7.1.	Strazi si ulite	190 / 0,0500 / 77			
117	1.3.7.1.	Strazi si ulite	249 / 0,1500 / 231			
118	1.3.7.1.	Strazi si ulite	256 / 0,0300 / 46			
119	1.3.7.1.	Strazi si ulite	273 / 0,1200 / 185			
120	1.3.7.1.	Strazi si ulite	280 / 0,1100 / 169			
121	1.3.7.1.	Strazi si ulite	284 / 0,0600 / 92			
122	1.3.7.1.	Strazi si ulite	319 / 0,0300 / 46			
123	1.3.7.1.	Strazi si ulite	340 / 0,0700 / 108			
124	1.3.7.1.	Strazi si ulite	362 / 0,0500 / 77			
125	1.3.7.1.	Strazi si ulite	376 / 0,0600 / 92			
126	1.3.7.1.	Strazi si ulite	382 / 0,0200 / 31			
127	1.3.7.1.	Strazi si ulite	396 / 0,4100 / 631			
128	1.3.7.1.	Strazi si ulite	436 / 0,2700 / 415			
129	1.3.7.1.	Strazi si ulite	521 / 0,0800 / 123			
130	1.3.7.1.	Strazi si ulite	544 / 0,0700 / 108			
131	1.3.7.1.	Strazi si ulite	574 / 0,0800 / 123			
132	1.3.7.1.	Strazi si ulite	587 / 0,0200 / 31			
133	1.3.7.1.	Strazi si ulite	601 / 0,0200 / 31			
134	1.3.7.1.	Strazi si ulite	606 / 0,0900 / 138			
135	1.3.7.1.	Strazi si ulite	645 / 0,0200 / 31			
136	1.3.7.1.	Strazi si ulite	649 / 0,1300 / 200			
137	1.3.7.1.	Strazi si ulite	708 / 0,0500 / 77			
138	1.3.7.1.	Strazi si ulite	726 / 0,0400 / 62			
139	1.3.7.1.	Strazi si ulite	751 / 0,2300 / 354			
140	1.3.7.1.	Strazi si ulite	775 / 0,0400 / 62			
141	1.3.7.1.	Strazi si ulite	797 / 0,0100 / 15			
142	1.3.7.1.	Strazi si ulite	806 / 0,1300 / 200			
143	1.3.7.1.	Strazi si ulite	838 / 0,0400 / 62			

144	1.3.7.1.	Strazi si ulite	847 / 0,0200 / 31			
145	1.3.7.1.	Strazi si ulite	1045 / 0,0800 / 123			
146	1.3.7.1.	Strazi si ulite	1073 / 0,5700 / 877			
147	1.3.7.1.	Strazi si ulite	1162 / 0,0200 / 31			
148	1.3.7.1.	Strazi si ulite	1178 / 0,0300 / 46			
149	1.3.7.1.	Strazi si ulite	1185 / 0,1800 / 277			
150	1.3.7.1.	Strazi si ulite	1199 / 0,0200 / 31			
151	1.3.7.1.	Strazi si ulite	1211 / 0,0300 / 46			
152	1.3.7.1.	Strazi si ulite	1221 / 0,0100 / 15			
153	1.3.7.1.	Strazi si ulite	1263 / 0,0200 / 31			
154	1.3.17.2.	Pod sat Moreni (DJ 117)	/ 0,0056 / 0			
155	1.3.17.2.	Pod sat Moreni (DJ 117)	/ 0,0080 / 0			
156	1.3.17.2.	Pod sat Moreni (DJ 117)	/ 0,0080 / 0			
157	1.3.17.2.	Pod sat Moreni (DJ 117)	/ 0,0064 / 0			
158	1.3.17.2.	Pod sat Martini (DJ 117)	/ 0,0080 / 0			
159	1.3.17.2.	Pod sat Butucaru	/ 0,0064 / 0			
160	1.3.17.2.	Pod sat Butucaru	/ 0,0080 / 0			
161	1.3.17.2.	Pod sat Buda	/ 0,0040 / 0			
162	1.8.11.	Bazin de captare a apei din izvoare	/ 0,1500 / 0			
163	1.8.11.	Rezervor de inmagazinare a apei	801/2 / 0,0020 / 0			
164	1.8.8.	Statie epurare a apei uzate	675 / 0,2500 / 0			
165	1.8.6.	Conducte aductiune apa	/ 0,1200 / 0			
166	1.8.7.	Sisteme de canalizare	/ 0,0100 / 0			
167		Cismea publica	1903 / 0,0040 / 0	1972	160.000	Descriere: PARTER
						Fundatie: BETON
						Zidarie:SCANDURA
						Acoperis:LEMN
						Invelitoare:SINDRILA
168		Parc	776 / 0,0700 / 0			
169		Scena amfiteatru in aer liber	791 / 0,2500 / 0			
170		Teren sport	791 / 1,1600 / 0			
171	1.6.4.	Primarie - constructie	764 / 0,0160 / 0	1915	173.000	Descriere: PARTER

						Fundatie: BETON
						Zidarie: CARAMIDA
						Acoperis:LEMN
						Invelitoare: AZBEST
172		Primarie - Grajd	764 / 0.0100 / 0	1948	44100	Descriere: PARTER
						Fundatie: BETON
						Zidarie:PAIANT
						Acoperis:LEMN
						Invelitoare:TABLA
173		Primarie – Magazie	764 / 0,0060 / 0	1974	7100	Descriere: PARTER
						Fundatie: BETON
						Zidarie:SCANDURA
						Acoperis:LEMN
						Invelitoare:AZBEST
174		Primarie – Curte	764 / 0,2381 / 0			
175	1.6.20	Dispensar – constructii P+2	790 / 0,1680 / 0	1981	812974	Descriere: P+2
						Fundatie: BETON
						Zidarie:CARAMIDA
						Acoperis:LEMN
						Invelitoare:TIGLA
176	1.6.2.	Dispensar – Magazie	790 / 0,0040 / 0		61974	Descriere: PARTER
						Fundatie: BETON
						Zidarie:CARAMIDA
						Acoperis:LEMN
						Invelitoare:TABLA
177		Dispensar – curte	790 / 0,2383 /			
178		Statie auto Moreni	1542 / 0,1268 /	1999	45000000	Descriere: PARTER
						Fundatie: BETON
						Zidarie:SCANDURA
						Acoperis:LEMN
						Invelitoare:SINDRILA

179		Teren pt.constructii Camin cultural	793 / 0,3298 /			
180		Teren de protectie la Andries	/ 0,1700 /			
181		Teren de protectie la Secara	/ 0,0650 /			
182		Teren de protectie in fata scolii Moreni	1544 / 0,1573 /			
183		Teren de protectie in fata scolii Moreni	1543 / 0,0000 /			
184		Teren de protectie la Lupu	1014 / 0,3199 /			
185		Teren de protectie la Popescu	1215 / 0,1275 /			
186		Teren de protectie la Bratescu	1212 / 0,1036 /			
187		Teren de protectie la Chira	959 / 0,0349 /			
188		Teren de protectie la Chira	1122 / 0,0256 /			
189		Teren de protectie la Chira	1123 / 0,1514 /			
190		Teren de protectie la Bucur	/ 0,0000 /			
191		Teren de protectie la Curtoi	/ 0,0000 /			
192		Casin Moreni – constructii	1293 / 0,0134 /	1928	78500	Descriere: PARTER
						Fundatie: BETON
						Zidarie:CARAMIDA
						Acoperis:LEMN
						Invelitoare:TIGLA
193	1.6.2.	Scoala Buda - constructii	105 / 0,0080 /	1948	294300	Descriere: PARTER
						Fundatie: BETON
						Zidarie:PAMANT
						Acoperis:LEMN
						Invelitoare:AZBEST
194	1.6.2.	Scoala Buda - magazie	105 / 0,0028 /	1965	28300	Descriere: PARTER
						Fundatie: BETON
						Zidarie:SCANDURA
						Acoperis:LEMN
						Invelitoare:AZBEST
195		Scoala Buda – curte	105 / 0,0968 /			
196	1.6.2.	Scoala Alexandru cel Bun - constructii	795 / 0,0598 /	1978	1350000	Descriere: P+1

						Fundatie: BETON
						Zidarie:CARAMIDA
						Acoperis:LEMN
						Invelitoare:TIGLA
197	1.6.2.	Scoala Alexandru cel Bun – constructii	795 / 0,0393 /	1964	494400	Descriere: PARTER
						Fundatie: BETON
						Zidarie:CARAMIDA
						Acoperis:LEMN
						Invelitoare:AZBEST
198		Scoala Alexandru cel Bun – curti	795 / 0,4743 /			
199	1.6.2.	Scoala Moreni – constructii	1554 / 0,0371 /	1972	512700	Descriere: PARTER
						Fundatie: BETON
						Zidarie:CARAMIDA
						Acoperis:LEMN
						Invelitoare:TIGLA
200		Scoala Moreni - curte	1554 / 0,0598 /			
201	1.6.2.	Scoala de 4 ani Berzunti	173 / 0,0211 /	1975	340000	Descriere: PARTER
						Fundatie: BETON
						Zidarie:CARAMIDA
						Acoperis:LEMN
						Invelitoare:TIGLA
202		Scoala de 4 ani Berzunti- curti	173 / 0,1114 /			
203	1.6.2.	Scoala Dragomir 2 - constructii	1121 / 0,0260 /	1965	274700	Descriere: PARTER
						Fundatie: BETON
						Zidarie:CARAMIDA
						Acoperis:LEMN
						Invelitoare:TIGLA
204		Scoala Dragomir 2 - curti	1121 / 0,2234 /			
205	1.6.2.	Scoala Dragomir 1 - constructii	397 / 0,0128 /	1954	294300	Descriere: PARTER
						Fundatie: BETON
						Zidarie:CARAMIDA

						Acoperis:LEMN
						Invelitoare:TIGLA
206		Scoala Dragomir 1 - curti	397 / 0,1177 /			

97

MONITORUL OFICIAL
AL
ROMÂNIEI

Anul XIV — Nr. 305 bis

PARTEA I
LEGI, DECRETE, HOTĂRÂRI ȘI ALTE ACTE

Joi, 9 mai 2002

ANEXA Nr. 18 — Inventarul bunurilor care aparțin domeniului public al comunei Blăgești

ROMANIA
JUDETUL BACAU
COMUNA BLAGESTI
COMISIA PENTRU INVENTARIEREA
BUNURILOR CE ALCATUIESC
DOMENIUL PUBLIC

INSUSIT DE CONSILIUL LOCAL
PRIN HOTARAREA NR. 2 DIN 19.01.2000
PRIMARUL COMUNEI BLAGESTI

LISTA

BUNURILOR CE ALCATUIESC DOMENIUL PUBLIC AL COMUNEI BLAGESTI, JUDETUL BACAU

NR. CRT.	CODUL DE IDENTIFICARE	DENUMIREA BUNULUI				ELEMENTE DE IDENTIFICARE	ANUL DOBANDIRII	VALOAREA DE INVENTAR	SITUATIA JURIDICA
0	1	2				3	4	5	6
1	1.3.7.1.	DCL	1367	2,35	Km	Canton - centru Tirdenii Mari - balast			
2	1.3.7.1.	DCL	932	2,50	Km	Centru Tirdenii Mari – intersectie Dubarca -balast			
3	1.3.7.1.	DCL	932	4,00	Km	Intersectie Dubarca – Filimon; asfaltat			
4	1.3.7.1.	DCL	932	6,50	Km	Filimon – Pod Lespezi; balastat			
5	1.3.7.1.	DE	1489	2,00	Km	Centru Tirdenii Mari – Alistar -balast			
6	1.3.7.1.	DE	1202	3,20	Km	Biserica Tirdenii mari – Mocanesti; pamant			
7	1.3.7.1.	DE	974	1,60	Km	Pascareni – Codret; balastat			
8	1.3.7.1.	DE	80/1	0,90	Km	Intersectia scoala Valea – intersectia Grigore; pamant			
9	1.3.7.1.	DE	81	1,20	Km	Intersectia Baciu – Vlad; pamant			
10	1.3.7.1.	DCL	874	0,95	Km	Intersectia Boita – floares; balastat			
11	1.3.7.1.	DCL	12	1,50	Km	Vlad – Frunzeni; pamant			
12	1.3.7.1.	DE	76/4	4,40	Km	Panoschi – Primaria – Ciubota; balastat			
13	1.3.7.1.	DE	174	1,00	Km	Intersectia Strajeru – Dig – Lac; balastat			
14	1.3.7.1.	DE	76/1	1,10	Km	Intersectie Panochi – Nastase (Carabus); balastat			

15	1.3.7.1.	DCL	76/2	0,55	Km	Intersectie Strajeru – Primarie; asfaltat			
16	1.3.7.1.	DCL	76/3	2,60	Km	Ionescu Maria – Poitel (Ciubota); balastat			
17	1.3.7.1.	DE	435	2,00	Km	Centru Buda – Prajoaia; balastat			
18	1.3.7.1.	DE	308	0,25	Km	Buda			
19	1.3.7.1.	DE	310	1,00	Km	Buda			
20	1.3.7.1.	DE	241	0,71	Km	Buda			
21	1.3.7.1.	DE	780	2,00	Km	Buda			
22	1.3.7.1.	DE	370	0,20	Km	Buda			
23	1.3.7.1.	DE	229	0,20	Km	Buda			
24	1.8.6.	Retele alimentare blocuri defecta				Blagesti (sat)	1984	31.112.289	
25	1.8.6.	Retele alimentare blocuri defecta				Blagesti (sat)	1986	3.546.077	
26	1.8.7.	Canalizare blocuri Blagesti				Blagesti	1984	39.294.288	
27	1.8.7.	Racord canal Blagesti				Blagesti	1984	1.007.824	
28	1.8.7.	Retele canal Blagesti				Blagesti	1987	2.201.924	
29	1.6.2.	Baza sportiva ; teren aferent				N – paraul CIUBOTA			
						S – DCL76/2			
						E – DIACONESCU P.			
						V – DCL 76/1			
30	1.6.2.	Monument al eroilor din 1907				Curte gradinita Blagesti	1957		
31	1.6.2.	Monumentul eroilor din Valea lui Ion				Curtea scolii Valea lui Ion I-VIII			
32	1.6.2.	Scoala Valea lui Ion (veche)				S = 4650mp		1.200.000	
						N – AND ONE GHE.			
						S – DE 80/1			
						E – DCL 932			
						V – DE 80/1			
33	1.6.2.	Gradinita Valea lui Ion				S = 300mp			
						N – ENCIU VASILE			
						S – DE 80/1			
						E – NASTASE NECULAI			
						V – DCL 932			
34	1.6.2.	Scoala Sipote				S = 1646mp		110.000	
						N – CAPSA AUREL			

			S – DCL 932			
			E – REZERVA PRIMARIE			
			V - MAZILU			
35	1.6.2.	Gradinita (langa scoala)	S = 1646mp		50.000	
			N – CAPSA AUREL			
			S – DCL 932			
			E – REZERVA PRIMARIE			
			V - MAZILU			
36	1.6.2.	Scoala Blagesti I-VIII	S = 5105mp		1.490.000	
			N – DE 76/1			
			S – ILIE NECULAI			
			E – PRIMARIE			
			V – RADU MARIA			
37		Teren aferent	S = 600mp		86.000	
			N – IONESCU TIBERIU			
			S – DE 76/1			
			E – DE 76/2			
			V – MAZILU ION			
38	1.6.2.	Sala de Sport+ teren aferent	S = mp		250.000	
			N – DE 76/1			
			S – ILIE NECULAI			
			E – PRIMARIE			
			V – RADU MARIA			
39	1.6.2.	Scoala nr.2 (Ciubota) +teren aferent	S = 820mp		79.000	
			N -			
			S – GARTU ION			
			E – parau HIORULUI			
			V – DE 76/4			
40	1.6.2.	Scoala nr.2 Valea lui Ion (Pescareni)	S = 2100mp	1969	91.000	
			N – PESCARIU GHE.			
			S – POIANA C-TIN.			

			E – REZERVA PRIMARIE			
			V – DCL 932			
41	1.6.2.	Cladire Camin cultural Valea lui Ion	S = 454mp		156.960	
			N – SC. VALEA LUI ION			
			S – VISAN TICU			
			E – DCL 932			
			V – SCOALA VALEA LUI ION			
42.	1.6.2.	Gradinita Tirdenii Mari	S = 400mp		50.000	
			N – DCL 932			
			S – Parau			
			E – Rezerva PRIMARIE			
			V – DCL 932			
43	1.6.2.	Scoala Tirdenii Mari	S = 888mp		105.000	
			N – URSACHI ION			
			S – Paraul			
			E – Paraul			
			V – DCL 932			
44	1.6.2.	Scoala Poiana Negustorului	S = 5100mp			
			N – padure Ocol Silvic			
			S – padure Ocol Silvic			
			E – padure Ocol Silvic			
			V – padure Ocol Silvic			
45	1.6.2.	Scoala Buda (noua)	S = 1,13ha		246.000	
			N – DCL 932			
			S – PAROHIA BUDA			
			E – POPA C-TIN.			
			V – BISERICA BUDA			
46	1.6.2.	Scoala Buda (veche) Gradinita	S = 5600mp		84.000	
			N – PADURARU VASILE			
			S – BISERICA			
			E – PADURARU VASILE			
			V – HOBU ELENA			

47	1.6.2.	Scoala Buda (veche, fosta Primarie)	S = 990mp		100.000	
			N – PADURARU VASILE			
			S – DCL 932			
			E – NISTOR PETRU			
			V – POPA VALENTIN			
48	1.6.2.	Camin cultural Blagesti	Satul Blagesti in aceeasi cladire cu Primaria Blagesti			
49	1.6.4.	Cladire Primarie Blagesti	S = 3000mp		559.046	
			N – RADU MIHAI			
			S – ILIE NECULAI			
			E – DCL 932			
			V – SCOALA BLAGESTI			
50	1.6.2.	Camin cultural Buda	S = 370mp		313.920	
			N – APETREI ION			
			S – DCL 932			
			E – DCL 932			
			V –			
51	1.6.2.	Cimitirul Eroilor Blagesti	S = mp			
			N – MARIUT GHEORGHE			
			S – DJ 89			
			E – DJ 89			
			V – GHERASIM VICTOR			
52	1.6.11	Casa specialistului Blagesti	S = 1296mp			
			N – PANOSCHI VASILE			
			S – PANOSCHI VASILE			
			E – DJ 89			
			V – ANDREI ION			

MONITORUL OFICIAL
AL
ROMÂNIEI

Anul XIV — Nr. 305 bis

PARTEA I
LEGI, DECRETE, HOTĂRÂRI ȘI ALTE ACTE

Joi, 9 mai 2002

ANEXA Nr. 19 — Inventarul bunurilor care aparțin domeniului public al comunei Bogdănești

ROMANIA
JUDETUL BACAU
COMUNA BOGDANESTI
COMISIA PENTRU INVENTARIEREA
BUNURILOR CE ALCATUIESC
DOMENIUL PUBLIC

INSUSIT DE CONSILIUL LOCAL
PRIN HOTARAREA NR. 18 DIN 14.10.1999
PRIMARUL COMUNEI BOGDANESTI

LISTA

BUNURILOR CE ALCATUIESC DOMENIUL PUBLIC AL COMUNEI BOGDANESTI, JUDETUL BACAU

NR. CRT.	CODUL DE IDENTIFICARE	DENUMIREA BUNULUI	ELEMENTE DE IDENTIFICARE	ANUL DOBANDIRII	VALOAREA DE INVENTAR	SITUATIA JURIDICA
0	1	2	3	4	5	6
1	1.3.7.1.	Drum comunal nr. 249	De la DN1825 pana la drum expl. 792; L = 60 m; l = 6m sat Filipesti			
2	1.3.7.1.	Drum comunal nr. 248	De la DN1825 pana la drum expl. 50; L = 50 m; l = 6m sat Filipesti			
3	1.3.7.1.	Drum comunal nr. 277	De la DN1825 pana la drum expl. 758; L = 55 m; l = 6m sat Filipesti			
4	1.3.7.1.	Drum comunal nr. 315	De la DN1825 pana la drum expl. 745; L = 190 m; l = 6m sat Filipesti			
5	1.3.7.1.	Drum comunal nr. 357	De la DN1825 pana la drum expl. 708; L = 200 m; l = 6m sat Filipesti			
6	1.3.7.1.	Drum comunal nr. 358	De la Biserica ortodoxa pana la Verman Costica; L = 160 m; l = 5m sat Filipesti			
7	1.3.7.1.	Drum comunal nr. 391	De la DN1825 pana la drum expl. 662; L = 174 m; l = 7m sat Filipesti			

8	1.3.7.1.	Drum comunal nr. 396	L = 86 m; l = 6 m; de la DC391 pana la GORPIN			
9	1.3.7.1.	Drum comunal nr. 421	L = 156 m; l = 5 m; de la paraul Galita pana la DC446			
10	1.3.7.1.	Drum comunal nr. 446	L = 335 m; l = 6 m; de la DN1825 pana la DRAGOI ION			
11	1.3.7.1.	Drum comunal nr. 471	L = 420 m; l = 6 m; de la DN1825 pana la IRIMIA VENTURIA			
12	1.3.7.1.	Drum comunal nr. 48	L = 50 m; l = 6 m; de la DN1825 pana la POPOVICI VASILE			
13	1.3.7.1.	Drum comunal nr. 94	L = 110 m; l = 6 m; de la DN1825 pana la puntea catun Cozanesti			
14	1.3.7.1.	Drum comunal nr. 148/1	L = 220 m; l = 6 m; de la DN1825 pana la VLASIE NICOLAE			
15	1.3.7.1.	Drum comunal nr. 178	L = 245 m; l = 6 m; de la DN1825 pana la pasunea Primariei			
16	1.3.7.1.	Drum comunal nr. 171	L = 70 m; l = 6 m; de la VLASIE NICOLAE pana la pasunea Primariei			
17	1.3.7.1.	Drum comunal nr. 1198	L = 680 m; l = 8 m; de la DN1825 pana la RACAUTEANU VASILE catun Ostrova sat Bogdanesti			
18	1.3.7.1.	Drum comunal nr. 769	L = 1420 m; l = 8 m; de la DN1825 pana la CRISTINOIU CORNEL DC900 catun Munteni			
19	1.3.7.1.	Drum comunal nr. 900	L = 150 m; l = 6 m; de la DC769 pana la DAVID PETRU			
20	1.3.7.1.	Drum comunal nr. 1117	L = 390 m; l = 6 m; de la DC769 pana la DC999-GIURGEA GHE.			
21	1.3.7.1.	Drum comunal nr. 999	L = 760 m; l = 7 m; de la CRISTINOIU D. ION pana la PANAITE ANDREI			
22	1.3.7.1.	Drum comunal nr. 984	L = 234 m; l = 6 m; de la COVACI ION pana la CRISTINOIU D. C-TIN			
23	1.3.7.1.	Drum comunal nr. 1030	L = 580 m; l = 7 m; de la RACAUTEANU ION pana la CENUSA VASILEsat Bogdanesti			
24	1.3.7.1.	Drum comunal nr. 841	L = 30 m; l = 4 m; de la DC769 pana la COVACI ION sat Bogdanesti			
25	1.3.7.1.	Drum comunal nr. 821	L = 140 m; l = 9 m; de la DC769 pana la TURCU D-			

			TRU sat Bogdanesti			
26	1.3.7.1.	Drum comunal nr. 808	L = 138 m; l = 6 m; de la DC769 pana la MITITELU C. sat Bogdanesti			
27	1.3.7.1.	Drum comunal nr. 778	L = 300 m; l = 4 m; de la VODA VERONA pana la DANILA I. ION sat Bogdanesti			
28	1.3.7.1.	Drum comunal nr. 1155	L = 135 m; l = 5 m; de la AMARANDEI NELU pana la PUSCASU IONsat Bogdanesti			
29	1.3.7.1.	Drum comunal nr. 765	L = 60 m; l = 7 m; de la DN1825 pana la Biserica ortodoxa sat Bogdanesti			
30	1.3.7.1.	Drum comunal nr. 577	L = 480 m; l = 10 m; de la RESMERITA ANICA pana la PUSCASU GHE. sat Bogdanesti			
31	1.3.7.1.	Drum comunal nr. 36	L = 410 m; l = 8 m; de la BOTEZATU ANICA pana la TOMA ST. VASILE sat Bogdanesti			
32	1.3.7.1.	Drum comunal nr. 35/1	L = 118 m; l = 11 m; de la BOTEZATU ANICA pana la PUSCASU M. ION sat Bogdanesti			
33	1.3.7.1.	Drum comunal nr. 49	L = 210 m; l = 6 m; de la PUSCASU I. GHE. pana la ARCIRI FLORIN sat Bogdanesti			
34	1.3.7.1.	Drum comunal nr. 576	L = 580 m; l = 6 m; de la CATANEA P. pana la DIMA CATRINA sat Bogdanesti			
35	1.3.7.1.	Drum comunal nr. 283	L = 1250 m; l = 7 m; de la CENUSA N. pana la URSACHE ELENA sat Bogdanesti			
36	1.3.7.1.	Drum comunal nr. 468	de la BOTEZATU EUGENIA pana la DN1825 (Politie) sat Bogdanesti			
37	1.3.7.1.	Drum comunal nr. 321	L = 60 m; l = 8 m; de la DANILA EMIL pana la JINGA NECULAI sat Bogdanesti			
38	1.3.7.1.	Drum comunal nr. 328	L = 40 m; l = 4 m; de la NECULAI GHE. pana la PELINAR TOADER sat Bogdanesti			
39	1.3.7.1.	Drum comunal nr. 125	L = 190 m; l = 7 m; de la RADU ST. pana la BABUCI VASILE sat Bogdanesti			
40	1.3.7.1.	Drum comunal nr. 224	L = 170 m; l = 8 m; de la URSACHE E. pana la STADION sat Bogdanesti			
41	1.3.7.1.	Drum comunal nr. 219	L = 60 m; l = 4 m; de la URSACHE E. pana la STECLARU GHE. sat Bogdanesti			

42	1.3.7.1.	Drum comunal nr. 223	L = 70 m; l = 4 m; de la GHETU MARGHIOALA pana la MOCANU CATRINA sat Bogdanesti			
43	1.3.7.1.	Drum comunal nr. 225	L = 350 m; l = 6 m; de la DASCALU VASILE pana la BORDEIANU VASILEsat Bogdanesti			
44	1.3.7.1.	Drum comunal nr. 160	L = 320 m; l = 7 m; de la BORDEIANU VASILE pana la tarlaua Cosor sat Bogdanesti			
45	1.3.7.1.	Drum comunal nr. 1259	L = 50 m; l = 6 m; de la DN1825 (Bib. Com.) pana la raul Oituz sat Bogdanesti			
46	1.3.7.1.	Drum comunal nr. 1281	L = 60 m; l = 6 m; de la TOMA NECULAI pana la ALALEA MARIA sat Bogdanesti			
47	1.3.7.1.	Drum comunal nr. 1621	L = 110 m; l = 12 m; de la BOSTAN GHE. pana la TOAM ILINCA sat Bogdanesti			
48	1.3.7.1.	Drum comunal nr. 1617	L = 50 m; l = 3 m; de la ANDRUSCA N. pana laTIGANUL PAUL sat Bogdanesti			
49	1.3.7.1.	Drum comunal nr. 1306/1	L = 320 m; l = 11 m; de la ADOBRICAI TOADER pana la BOTEZ ILIE sat Bogdanesti			
50	1.3.7.1.	Drum comunal nr. 1824/2	L = 50 m; l = 6 m; de la DIMOFTE N. pana la Cimitirul adventis sat Filipesti			
51	1.3.7.1.	Drum comunal nr. 1475	L = 740 m; l = 6 m; de la DIMA V. ION pana la ARDELEANU ANA sat Bogdanesti			
52	1.3.7.1.	Drum comunal nr. 1511	L = 90 m; l = 6 m; de la CIUBOTARU C-TIN. pana la STANCIU T. GHE. sat Bogdanesti			
53	1.3.7.1.	Drum comunal nr. 1515	L = 110 m; l = 5 m; de la DC1511 pana la raul Oituz sat Bogdanesti			
54	1.3.7.1.	Drum comunal nr. 1505	L = 145 m; l = 8 m; de la CENUSA JANA pana la DIMA I. GHE. sat Bogdanesti			
55	1.3.7.1.	Drum comunal nr. 1410	L = 760 m; l = 8,5 m; de la ANDRUSCA C-TIN. pana la ROTARU I. ST. sat Bogdanesti			
56	1.3.7.1.	Drum comunal nr. 1407	L = 50 m; l = 4 m; de la GRIGORE ST. pana la paraul Lac sat Bogdanesti			
57	1.3.7.1.	Drum comunal nr. 1366	L = 410 m; l = 5,5 m; de la ARDELEANU V. pana la BOTEZ I. NECULAI sat Bogdanesti			
58	1.3.7.1.	Drum comunal nr. 1369	L = 40 m; l = 4 m; de la GRIGORE PETRACHE pana			

			la paraul Lac sat Bogdanesti			
59	1.3.7.1.	Drum comunal nr. 1401	L = 30 m; l = 4 m; de la RACAUTEANU ION pana la paraul Lac sat Bogdanesti			
60	1.3.7.1.	Drum comunal nr. 1395	L = 80 m; l = 6 m; de la MIHALACHE VASILE pana la paraul lac sat Bogdanesti			
61	1.3.7.1.	Drum comunal nr. 1455	L = 236 m; l = 7 m; de la ROTARU I. ION pana la GRADINARU ZENAIDA sat Bogdanesti			
62	1.3.7.1.	Drum comunal nr. 1343	L = 320 m; l = 6 m; de la DANILA C-TIN. pana la ASAFTEI GHE. sat Bogdanesti			
63	1.3.7.1.	Drum comunal nr. 1306	L = 91 m; l = 8 m; de la BOTEZ ILIE pana la GHETU ION – STANCIU TOADER sat Bogdanesti			
64	1.3.7.1.	Drum comunal nr. 1649	L = 375 m; l = 6 m; de la ASAFTEI GHE. pana la DC1306/1 sat Bogdanesti			
65	1.3.7.1.	Drum comunal nr. 1649/1	L = 120 m; l = 6 m; de la OANCEA D-TRU. pana la CINERU NECULAI sat Bogdanesti			
66	1.3.7.1.	Drum comunal nr. 1719	L = 245 m; l = 5 m; de la CHITIC VASILE pana la MOCANU ANDREI sat Bogdanesti			
67	1.3.7.1.	Drum comunal nr. 166	L = 140 m; l = 4 m; de la raul Oituz pana la MOTOC ILEANA sat Filipesti			
68	1.3.7.1.	Drum comunal nr. 179	L = 110 m; l = 4 m; de la raul Oituz pana la CIMPEANU VASILE sat Filipesti			
69	1.3.7.1.	Drum comunal nr. 183	L = 190 m; l = 5 m; de la raul Oituz pana la Ocolul Silvic sat Filipesti			
70	1.3.17.2	Pod	Situat in cartier "Slobozia" pe DC283, peste paraul Oii; L = 25m; l = 5m; armatura de beton, umplutura de pamant sat Bogdanesti			
71	1.3.17.2	Punte metalica	Situata in sat Bogdanesti, peste raul Oituz – vecinatate Primaria Bogdanesti; L = 64m; l = 1,50m	1990		
72	1.3.17.2	Punte metalica	Situata in sat Bogdanesti,cart. Munteni, peste raul Oituz; L = 77m; l = 1,60m	1996		
73	1.3.17.2	Punte metalica	Situata in sat Filipesti,cart. Cazanesti, peste raul Oituz; L = 72m; l = 1,60m	1992		
74	1.3.17.2	Podet metalic	Situata in sat Bogdanesti,cart. Slobozia, peste raul	1996		

			Oituz; L = 104m; l = 2,80m			
75	1.3.7.3.	Trotuar pietonal	Situata in centru sat Bogdanesti,pe partea dr. a DN1825; L = 300m; l = 1,80m	1974		
76	1.3.7.3.	Trotuar pietonal	Situata in centru sat Bogdanesti,pe partea st.. a DN1825; L = 300m; l = 1,80m	1974		
77		Punct colectare si depozitare deseuri	Situat in sat Bogdanesti, in vecinatatea DC 1621	1997		
78		Punct colectare si depozitare deseuri	Situat in sat Bogdanesti, in vecinatatea DC 769	1997		
79		Punct colectare si depozitare deseuri	Situat in sat Filipesti, in vecinatatea DC 94	1997		
80		Teren sport	Situat in sat Bogdanesti, in vecinatatea DN1825 si raul Oituz; S = 420mp			
81		Teren de fotbal	Situat in sat Bogdanesti, in vecinatatea raului Oituz,in cart. Slobozia; S = 8030mp			
82		Cismea publica	Situata in sat Bogdanesti, in vecinatatea DN1825 9drum acces Biserica ortodoxa Bogdanesti)			
83	1.5.2.	Cladire camin cultural (vechi)	Situat in comuna Bogdanesti	1881	79.200.000	
			N – DN1825			
			E – MATEI PETRU			
			S – Raul OITUZ			
			V – GIUGEA C-TIN.			
		Teren aferent	Situat in comuna Bogdanesti	1881	6.000.000	
			N – DN1825			
			E – MATEI PETRU			
			S – raul OITUZ			
			V – GIURGEA C-TIN in supraf de 612,50mp			
84	1.6.2.	Cladire camin cultural	Situat in comuna Bogdanesti	1973	93.600.000	
			N – TANASE NECULAI			
			E – curte Primarie			
			S – DN1825			
			V – DOBREA MARIOARA			
		Teren aferent	Situat in comuna Bogdanesti	1973	6.000.000	

			N – TANASE NECULAI			
			E – curte Primarie			
			S – DN1825			
			V – DOBREA MARIOARA			
85	1.6.2.	Grajd comunal (Biblioteca comunala)	Situat in comuna Bogdanesti	1930	124.800.000	
			N – DN1825			
			E – DC1259			
			S – raul Oituz			
			V – MATEI PETRU			
		Teren aferent	Situat in sat Bogdanesti	1930	4.000.000	
			N – DN1825			
			E – DC1259			
			S – raul Oituz			
			V – MATEI PETRU; S = 456mp			
86	1.6.2.	Magazie Primarie	Situata in sat Bogdanesti	1995	72.000.000	
			N – TANASE NECULAI			
			E – curte Primarie			
			S – curte Primarie			
			V – Camin cultural			
87	1.6.2.	Cladire Primarie	Situata in sat Bogdanesti	1910	273.000.000	
			N – TANASE NECULAI			
			E – teren arabil Primarie			
			S – DN1825			
			V – Camin cultural			
		Teren aferent	Situata in sat Bogdanesti	1910	12.000.000	
			N – TANASE NECULAI			
			E – teren arabil Primarie			
			S – DN1825			
			V – Camin cultural; S = 1173Mp			
88	1.6.2.	Teren arabil Primarie	Situat in sat Bogdanesti	1910	6.000.000	
			N – TANASE NECULAI			

			E – teren arabil Politie			
			S – DN1825			
			V – curte Primarie; S = 552mp			
89	1.6.2.	Scoala veche Bogdanesti	Situata in sat Bogdanesti	1909	512.000	
			N – ANGHEL MIRCEA			
			S – TORA FLOREA			
			E – DN1825			
			V – BISERICA ORTODOXA			
90	1.6.2.	Gradinita Bogdanesti	Situata in comuna Bogdanesti	1909	296.600	
			N – Scoala noua			
			S – Scoala veche			
			E – DN1825			
			V – Scoala noua			
91	1.6.2.	Scoala noua Bogdanesti	Situata in comuna Bogdanesti	1975	1.443.900	
			N – ANGHEL MIRCEA			
			S – TORA FLOREA			
			E – DN1825			
			V – BISERICA ORTODOXA			
92	1.6.2.	Magazie scoala Bogdanesti	Situata in comuna Bogdanesti	1980	97.300	
			N – SCOALA NOUA			
			S – SCOALA VECHE			
			E – TORA FLOREA			
			V – BISERICA ORTODOXA			
		Teren aferent scoala Bogdanesti	Situat in comuna Bogdanesti	1909	44.000.000	
			N – ANGHEL MIRCEA			
			S – TORA FLOREA			
			E – DN1825			
			V – BISERICA ORTODOXA			
93	1.6.2.	Scoala generala Filipesti	Situata in sat Filipesti	1975	512.000	
			N – DN1825			
			S – ZARZU C-TIN			
			E – ROTARU C-TIN.			

			V – ZARZU C-TIN.			
		Teren aferent	Situat in sat Filipesti	1975	22.000.000	
			N – DN1825			
			S – ZARZU C-TIN			
			E – ROTARU C-TIN.			
			V – ZARZU C-TIN.; S = 1970mp			
94	1.6.2.	Monumentul eroilor	Situat in sat Bogdanesti in vecinatatea DN1825, S = 356,20mp.			

MONITORUL OFICIAL
AL
ROMÂNIEI

Anul XIV — Nr. 305 bis

PARTEA I
LEGI, DECRETE, HOTĂRÂRI ȘI ALTE ACTE

Joi, 9 mai 2002

ANEXA Nr. 20 — Inventarul bunurilor care aparțin domeniului public al comunei Brusturoasa

JUDETUL BACAU
COMUNA BRUSTUROASA

Insusit de Consiliul local prin
Hotararea nr. 18 din 30. XI 1999

COMISIA SPECIALA PENTRU INTOCMIREA
INVENTARULUI BUNURILOR CARE ALCATUIESC
DOMENIUL PUBLIC AL COMUNEI BRUSTUROASA

PRIMARUL COMUNEI
BRUSTUROASA
Mihaila Vasile

INVENTARUL
bunurilor care apartin domeniul public al comunei Brusturoasa

Nr. crt.	Codul de clasificare	Denumirea bunului	Elemente de identificare	Anul dobandirii sau, dupa caz ,anul darii in folosinta	Valoarea de inventar	Situatia juridica actuala
0	1	2	3	4	5	6
Cap.1 Drumuri comunale, satesti si vicinale, poduri si podete						
1.	1.3.7.1	Drum comunal Camenca Nr. 143	- de la Ciuraru Gheorghe pana la Brigada Ocolului silvic Agas; - lungimea = 4.100 ml; - latimea = 6 ml; - drum pietruit			
2.	1.3.7.1	Drum comunal Sugura Nr. 144	- de la D.N. 12 A pana la Covaci Victor; - lungimea = 3.500 ml; - latimea = 6 ml; - drum pietruit			
3.	1.3.7.1	Drum comunal Hinganesti	- de la Volmer Stelian pana la D.N. 12. A; - lungimea= 3.400 ml; - latimea= 6 ml; - drum pietruit			
4.	1.3.7.1	Drum satesc Popas Sugura	- de la D.N. 12 A pana la Cantonul silvic			

			Agas; - lungimea = 400 ml; - latimea = 4 ml; - drum pietruit			
5.	1.3.7.1	Drum satesc Buruienis	- de la D.N. 12 A pana la Cretu Costica; - lungimea = 300 ml; - latimea = 4 ml; - drum de pamant			
6.	1.3.7.1	Drum satesc Buruienis	- de la D.N. 12 A pana la Ciocan Ion; - lungimea = 100 ml; - latimea = 4 ml; - drum de pamant			
7.	1.3.7.1	Drum satesc Buruienis	- de la D.N. 12.A pana la Cozma Aglaia; - lungimea = 200 ml - latimea = 4 ml - drum de pamant			
8.	1.3.7.1	Drum satesc Buruienis	- de la cretu Gheorghe pana la Toncu Vasile; - lungimea = 600 ml - latimea = 4 ml - drum de pamant			
9.	1.3.7.1	Drum satesc Camenca	- de la Bintu Toma pana la Bintu Neculai - lungimea = 400 ml - latimea = 4 ml - drum pietruit			
10.	1.3.7.1	Drum satesc Camenca	- de la Bintu Toma pana la Bintu Vasile - lungimea = 350 ml - latimea = 4 ml - drum pietruit			
11.	1.3.7.1	Drum satesc Camenca	- de la Farcas Petru pana la Sentes Paraschiva - lungimea = 200 ml - latimea = 4 ml			

			- drum pietruit			
12.	1.3.7.1	Drum satesc Camenca	- de la Ciocan Neculai pana la Matei Ion; - lungimea = 250 ml - latimea = 4 ml - drum pietruit			
13.	1.3.7.1	Drum vicinal Camenca	- de la Tunaru Vasile pana la fanatu Roseni; - lungimea = 500 ml - latimea = 4 ml - drum pietruit + pamant			
14.	1.3.7.1	Drum vicinal Camenca	- de la Tunaru Iuliana pana la fanatul Pr. Bintului; - lungimea = 400 ml - latimea = 4 ml - drum pietruit + pamant			
15.	1.3.7.1	Drum vicinal Camenca	- de la Popovici Dumitru pana in izlazul comunal; - lungimea = 500 ml - latimea = 4 ml - drum pietruit + pamant			
16.	1.3.7.1	Drum satesc Brusturoasa	- de la Bradu Constantin pana la Balcanu Ion - lungimea = 400 ml - latimea = 4 ml - drum pietruit			
17.	1.3.7.1	Drum satesc Brusturoasa	- de la D.N. 12 A pana la Covaci Neculai - lungimea = 600 ml - latimea = 4 ml - drum pietruit			
18.	1.3.7.1	Drum satesc Brusturoasa	- de la Balaj Radu pana la Avatoaie Constantin - lungimea = 1.000 ml - latimea = 4 ml - drum pietruit			
19.	1.3.7.1	Drum satesc Brusturoasa	- de la D.N. 12 A pana la Alecsa Ion;			

			- lungimea = 200 ml - latimea = 4 ml - drum pietruit			
20.	1.3.7.1	Drum satesc Brusturoasa	- de la Biru Neculai pana la Atomulesei Gheorghe; - lungimea = 500 ml - latimea = 4 ml drum pietruit			
21.	1.3.7.1	Drum satesc Brusturoasa	- de la Hogea Florica pana la Funduc Alecsandru; - lungimea = 1.500 ml - latimea = 4 ml - drum pietruit			
22.	1.3.7.1	Drum vicinal Brusturoasa	- de la D.N. 12 A pana la Vatamanu Petrea, in fanat - lungimea = 500 ml - latimea = 4 ml drum pietruit + pamant			
23.	1.3.7.1	Drum vicinal Brusturoasa	- de la D.n. 12. A pana in izlazul comunal - lungimea = 300 ml - latimea = 4 ml drum pietruit + pamant			
24.	1.3.7.1	Drum vicinal Hinganesti	- de la Toderita Toma pana in izlazul comunal - lungimea = 200 ml - latimea = 4 ml - drum pietruit			
25.	1.3.7.1	Drum vicinal Hinganesti	- de la Podul Hinganesti pana in izlazul comunal - lungimea = 400 ml - latimea = 4 ml - drum pietruit			
26.	1.3.7.1	Drum satesc Cuchinis	- de la Pricop Neculai pana la Funduc Alexandru; - lungimea = 500 ml - latimea = 4 ml - drum pietruit			

27.	1.3.7.1	Drum satesc Cuchinis	- de la Podul Cuchinis pana la Antal Petrea; - lungimea = 400 ml - latimea = 4 ml - drum pietruit			
28.	1.3.7.1	Drum satesc Cuchinis	- de la Magazin COOP. Brusturoasa pana la Gabor Petrea; - lungimea = 500 ml - latimea = 4 ml - drum pietruit -			
29.	1.3.7.1	Drum satesc Cuchinis	- de la D.N. 12.A pana la Lupas Valeriu; - lungimea =200 ml - latimea = 4 ml - drum pietruit			
30.	1.3.7.1	Drum vicinal Cuchinis	- de la Ahalani Neculai pana in izlazul comunal - lungimea = 750 ml - latimea = 4 ml - drum pietruit + pamant			
31.	1.3.7.1	Drum vicinal Cuchinis	- de la Podul Cuchinis pana la Sentes Constantin, in izlazul comunal - lungimea = 300 ml - latimea = 4 ml - drum pietruit + pamant			
Poduri, podete						
32.	1.3.1.7.1	Podul Ciotloseni	- situat in satul Cuchinis, pct. Ciotloseni; - lungimea = 25 m - latimea = 4 m; - construit din lemn	1998		
33.	1.3.1.7.2	Podul Hinganesti	- leaga satul Brusturoasa de satul Hinganesti; - situat in zona Gater Balaj Radu; - construit din grinzi metalice, pardosit cu tabla ;	1987		

			- lungimea = 30 m - latimea = 5 m			
34.	1.3.1.7.2	Podul Brusturoasa	- situat in punctul " Bireni" - face legatura intre satul Brusturoasa si un grup de 12 case peste raul Trotus - construit din grinzi metalice, pardosit cu lemn - lungimea = 30 m; - latimea = 2	1986		
35.	1.3.1.7.2	Podul Horoaia Mica	- situat in satul Camenca; - face legatura intre satul Camenca si un grup de 15 gospodarii de pe paraul Horoaia Mica; - construit din grinzi metalice, pardosit cu lemn - lungimea = 10 m - latimea = 4 m	1997		
36.	1.3.1.7.2	Podul Haroaia Mare	- situat in satul Camenca - face legatura intre satul Camenca si un numar de 10 gospodsrii de pe paraul Haroaia Mare - construit din grinzi metalice pardosit cu lemn - lungimea = 10 m - latimea = 4 m	1985		
Cap II						
1.	1.8.11	Bazin de alimentare cu apa	- alimenteaza scoala, dispensarul, postul de politie si centrul comunei - situat in pct. Pr. Balaj - construit din beton - capacitatea = 100 mc	1987	1.108.000 lei	
2.	1.8.6	Conducta de aductiune si distributie a apei pana la consumatori	- de la bazin pana la cetatenii Atomulesei Ghe. si Apreutesei Ion - lungimea = 3.000 ml	1987	7.644.184 lei	

			- construita din teava de otel			
3.	1.8.8	Sistem de canalizare si epurare a apelor uzate	- de la sediul Primariei Brusturoasa pana la Gura Camencii - lungimea = 600 ml - construit din teava de otel	1987	6.847.519 lei	
4.		Paraul Buruinisu de Jos	- lungimea = 3 km - afluient al Raului Trotus - bazin hidrografic = 7,2 ha			
5.		Paraul Horoaia Mica	- lungimea = 2 km - afluent al paraului Camenca - bazin hidrografic = 4,6 ha			
6.		Paraul Horoaia Mare	- lungimea = 2 km - afluient al paraului Camenca - bazin hidrografic = 4,6ha			
7.		Paraul Bantului	- lungimea = 1 km - afluient al paraului Camenca - bazin hidrografic = 2,2 ha			
8.		Paraul Cobuz	- lungimea = 1,8 km - afluient al Raului Trotus - bazin hidrografic = 1,8 ha			
9.		Paraul Ursului	- lungimea = 3 km - afluient al Raului Trotus - bazin hidrografic = 4,5 ha			
10.		Paraul Corbului	- lungimea = 2,5 km - afluient al Raului Trotus - bazin hidrografic = 2,0 ha			
11.		Paraul Toneni	- lungimeaa = 2,5 km - afluient al Raului Trotus - bazin hidrografic = 2,0 ha			
12.		Paraul Cuchinis	- lungimea = 4,7 km - afluient al Raului Trotus - bazin hidrografic = 7,0 ha			
13.		Paraul Toderinteni	- lungimea = 2 km - afluient al Raului Trotus			

			- bazin hidrografic = 1,4 ha			
14.		Paraul Balaj	- lungimea = 1,5 km - afluient al Raului Trotus - bazin hidrografic = 2,0 ha			
15.		Paraul Vreme Rea	-lungimea = 2 km afluient al Raului Trotus bazin hidrografic = 2,0 ha			
Cap III			**Sisteme de alimentare cu energie termica**			
1.	1.6.5	Centrala termica scoala Brusturoasa	- situata in incinta Scolii Brusturoasa - suprafata = 104 mp - regim de inaltime = 12 m - construita din beton functioneaza cu combustibil lichid tip III, cu doua cazane si doua injectoare - alimentata de doua cazane cu capacitate de 20 tone	1970	868.000 lei	
Cap IV Sisteme de infrastructura privind administrarea domeniului public						
1.		Piata agroalimentara	- situata la intrarea in satul Hinganesti - suprafata = 2.000 mp - vecinatati: la nord – Coman Neculai, la Sud – Biserica catolica, la Est- raul Trotus si la Vest – drum satesc	1998	7.000.000 lei	
Cap V Terenurile si cladirile in care isi desfasoara activitatea institutiile publice ale comunei						
1.	1.64	Sediul consiliului local al primariei	- situat in centrul satului Brusturoasa - suprafata = 312 mp - construit din caramida - acoperit cu tigla - regim de inaltime = 8 m - nr incaperi =11 - teren aferent = 2.100 mp - vecinatati: N.= DN 12 A; S = Cale ferata; E = dispensar uman; V=ulita sateasca	1936	301.000lei	
2.	1.62	Caminul cultural	- situat in centrul satului Brusturoasa - suprafata = 210 mp	1968	65.000 lei	

			- construita din lemn - acoperit cu tigla - regim de inaltime = 8 m - nr. incaperi = 3 - teren aferent = 430 mp - vecinatati: N= Primaria; S = Primaria si calea ferata; E= Primaria; V = ulita sateasca			
3.	1.62	Scoala cu clasele I-IV in Brusturoasa	- situata in centrul satului Brusturoasa - suprafata = 1790 mp - construita din caramida - acoperita cu tigla - nr. incaperi = 20 - regim de inaltime = 15 m - teren aferent = 8916 mp - vecinatati: N= Musca Florenta; - S= D.N. 12 A; E = mazilu Valer; V= Biserica ortodoxa.	1973	2.196.000 lei	
4.	1.62	Scoala cu clasele I-IV Camenca	- situata in satul Camenca - suprafata = 268 mp - construita din lemn - acoperita cu tigla - regim de inaltime = 8 m - nr. incaperi= 4 - teren aferent = 3.207 mp - vecinatati: N= Negru Maria; S= ulita sateasca; E =Popovici Vasile; V = Porea Florin	1936	355.000 lei	
5.	1.62	Scoala cu clasele I-IV Cuchinis	- situata in satu Cuchinis suprafata = 242 mp - construita din lemn - acop[erita cu tigla - regim de inaltime= 8 m - nr. incaperi =4	1958	118.000 lei	

			- teren aferent = 2420 mp - vecinatati : N= Botezatu Neculai; S = D.N 12 A; E = Atonoaie Ion; V= Botezatu Neculai			
6	1.62	Scoala cu clasele I-IV Buruienisu de Sus	- situata in satul Buruienisu de Sus; - suprafata = 121 mp; - construita din lemn - acoperita cu tigla - regim de inaltime = 8 m - nr. incaperi = 2 - teren aferent = 715 mp; - vecinatati: N= Matei Petrea; S = Garghe Petrea; E = Garghe Sanda; - V= Chicioja Ion	1958	59.000 lei	
7.	1.62	Dispensarul uman	- situat in centrul satului Brusturoasa - suprafata = 50 mp - nr. incaperi = 4 - construita din caramida - acoperit cu tigla - regim de inaltime = 8 m - teren aferent= 1500 mp - vecinatati: N=Primaria Brusturoasa; S=Politia brusturoasa; E= D.N. 12 A; V= Calea ferata	1987	326.094 lei	
8.	1.6.11	Locuinta de serviciu medic	- situata in incinta dispensarului - suprafata = 30 mp - nr. incaperi=3 - construita din caramida - acoperita cu tigla - regim de inaltime = 8m - teren aferent=1500 mp	1987	326.094 lei	

			- vecinatati: N=Primaria Brusturoasa; - S=Politia Brusturoasa; E= D.N. 12 A; V= Calea ferata			

PRESEDINTE,

Vasile Mihaila

MEMBRI,

Rosu Maria
Ticanet Elena
Craciun Gheorghe
Porea Liliana

126

MONITORUL OFICIAL
AL
ROMÂNIEI

Anul XIV — Nr. 305 bis

PARTEA I
LEGI, DECRETE, HOTĂRÂRI ȘI ALTE ACTE

Joi, 9 mai 2002

ANEXA Nr. 21 — Inventarul bunurilor care aparțin domeniului public al comunei Buhoci

ROMANIA
JUDETUL BACAU
COMUNA BUHOCI

Insusit de Consiliul local prin Hotararea
nr. 15 din 27 sept. 1999
Primarul comunei Buhoci
MOCANU RICA

COMISIA SPECIALA PENTRU INTOCMIREA
INVENTARULUI BUNURILOR CARE ALCATUIESC
DOMENIUL PUBLIC AL COMUNEI BUHOCI

I N V E N T A R U L

bunurilor care apartin domeniului public al comunei Buhoci, judetul Bacau

Nr. crt.	Codul de clasificare	Denumirea bunului	Elemente de identificare	Anul dobandirii sau darii in folosinta	Valoarea de inventar	Situatia juridica actuala
0	1	2	3	4	5	6
1.	1.3.7.1	Drum comunal 51	Pietruit, face legatura intre satele Buhoci –Bijghir, tine de la DJ –52 pana la pod – complex Bijghir.			
2.	1.3.7.1	Drum satesc 81	Pietruit, sat Buhoci, tine de la DJ –52 Pogar Gheorghe, pana la paraul –vest.			
3.	1.3.7.1	Drum satesc 122	Pietruit, sat Buhoci, tine de la DC –51 Gal Anton pana la Cadar Francisc			
4.	1.3.7.1	Drum satesc 166	Pietruit, sat Buhoci, tine de la Cadar Francisc pana la Butacu Petrea DL -52			
5.	1.3.7.1	Drum satesc 177	Pietruit, sat Buhoci, tine de la Matees Maria pana laChichires Anton			
6.	1.3.7.1	Drum satesc 192	Pietruit, sat Buhoci, tine de la Balint Maria pana la Butacu Lucian			
7.	1.3.7.1	Drum satesc 193	Pietruit, sat Buhoci, tine de la Bogdan Ana –pana la Zuld Elena			
8.	1.3.7.1	Drum satesc 254	Pietruit, sat Buhoci, tine de la DJ –52 Jigmon Angela pana la Sascau Gheorghe			

9.	1.3.7.1	Drum satesc 296	Pietruit, sat Buhoci, tine de la Chiribici Gheorghe pana la Bordeianu Petrea			
10.	1.3.7.1	Drum satesc 309	Pietruit, sat Buhoci, tine de la Herciu Neculai pana la Fita Gheorghe			
11.	1.3.7.1	Drum satesc 320	Pietruit, sat Buhoci, tine de la Gal Safta pana la Andre Magda			
12.	1.3.7.1	Drum satesc 466	Pietruit, sat Buhoci, tine de la DJ –52, Tilici Gheorghe pana la Coman I Ioan			
13.	1.3.7.1	Drum satesc 480	Pietruit, sat Buhoci, tine de la DJ –52, Gheghici Eronim pana la Ciobanu Alexandru			
14.	1.3.7.1	Drum satesc 500	Pietruit, sat Buhoci, tine de la DJ –52 Dontu Ion pana la Stoian Constantin			
15.	1.3.7.1	Drum satesc 538	Pietruit, sat Buhoci, tine de la Dutu Stefan pana la raul Siret -vest			
16.	1.3.7.1	Drum satesc 552	Pietruit, sat Buhoci, tine de la DJ –52 Frunza Anica pana la Popa Dumitru			
17.	1.3.7.1	Drum satesc 644	Pietruit, sat Buhoci, tine de la DJ –1104 Valcescu Ion pana la Mocanu Constantin			
18.	1.3.7.1	Drum satesc 686	Pietruit, sat Buhoci, tine de la Plugaru Aurel pana la SC Bondor Silvestru			
19.	1.3.7.1	Drum satesc 707	Pietruit, sat Buhoci, tine de la And one Gheorghe pana la pod Rosu Constantin			
20.	1.3.7.1	Drum satesc 707/1	Pietruit, sat Buhoci,tine de la Vizitiu Viorel pana la Dorobat Stefan			
21.	1.3.7.1	Drum satesc 733	Pietruit, sat Buhoci, tine de la Sfica Gheorghe pana la Plescan Mihai			
22.	1.3.7.1	Drum satesc 754	Pietruit, sat Buhoci, tine de la pod Rosu Constantin pana la pod Rosu Dumitru			
23.	1.3.7.1	Drum satesc 791	Pietruit, sat Buhoci, tine de la Alexa Maria pana la pod parau partea de est			
24.	1.3.7.1	Drum satesc 792	Pietruit, sat Buhoci, tine de la pod parau pana la Mocanu Mihai			
25.	1.3.7.1	Drum satesc 804	Pietruit, sat Buhoci, tine de la Manoila Costache pana la Ungureanu Natalia			

26.	1.3.7.1	Drum satesc 835	Pietruit, sat Buhoci ,tine de la pod Lungu Vasile pana la pod Fintina bobului			
27.	1.3.7.1	Drum satesc 887	Pietruit, sat Buhoci, tine de la Harja Constantin pana la Sfica Gheorghe			
28.	1.3.7.1	Drum satesc 945	Pietruit, sat Buhoci, tine de la Stan Victor pana la Paduraru Catinca			
29.	1.3.7.1	Drum satesc 973	Pietruit, sat Buhoci, tine de la DJ –1104 Cernat Vasile pana la Huma Magdalena			
30.	1.3.7.1	Drum satesc 1103	Pietruit, sat Buhoci, tine de la DJ-1104 Mocanu Jenica pana la Munteanu Vasile			
31.	1.3.7.1	Drum satesc 1128	Pietruit, sat Buhoci, tine de la DJ –1104 Iftimie Ioan pana la Epure Ioan			
32.	1.3.7.1	Drum satesc 1144	Pietruit, sat Buhoci, tine de la DJ –1104 Ursache Ioan pana la Bursuc Aneta			
33.	1.3.7.1	Drum satesc 1155	Pietruit, sat Buhoci, tine de la DJ –1104 Lungu Vasile pana la Vizitiu Sevastita			
34.	1.3.7.1	Drum satesc 1338	Pietruit, sat Buhoci, tine de la Munteanu Valerica pana la Odobisteanu Ioan			
35	1.3.7.1	Drum satesc 1339	Pietruit, sat Buhoci, tine de la DJ –1303 Radu Valentin pana la Gherasa Ioan			
36.	1.3.7.1	Drum satesc 1403	Pietruit, sat buhoci, tine de la DJ – 1303 Popa Gheorghe pana la rau Siret			
37.	1.3.7.1	Drum satesc	Pietruit, sat Dospinesti, tine de la DJ – 52 pana la Cristea Florin			
38.	1.3.7.1	Drum satesc	Pietruit, sat Dospinesti, tine de la DJ –52 pana la pod Siret			
39.	1.3.7.1	Drum satesc 214	Pietruit, sat Buhocel, tine de la DJ –195 Gogolos Ion pana la Ancuta Vasile			
40.	1.3.7.1	Drum satesc 196	Pietruit, sat Buhocel, tine de la DJ –195 Sandu Gheorghe pana la DS -214			
41.	1.3.7.1	Drum satesc 118	Pietruit, sat Buhocel, tine de la DJ – 195 Azoitei Ion pana la Gripca Ion			
42.	1.3.7.1	Drum satesc 155	Pietruit, sat Buhocel, tine de la DJ – 195 Barbuta			

			Constantin pana la Prichinet Maricel			
43.	1.3.7.1	Drum satesc 79	Pietruit, sat Buhocel, tine de la DJ – 195 Nuta Toader pana la Lungu Vasile			
44.	1.3.7.1	Drum satesc 29	Pietruit, sat Buhocel, tine de la DJ – 195 Dutu Anghel pana la teren Lungu Maria			
45.	1.3.7.1	Drum satesc	Pietruit ,sat Coteni, tine de la DJ –86 – Hriban Gheorghe pana la teren proprietate Anasie Tasica			
46.	1.3.7.1	Drum satesc 21	Pietruit ,sat Coteni, tine de la DJ –86 Ciubotaru Ioan pana la Meluta Ioan			
47.	1.3.7.1	Drum satesc 85	Pietruit ,sat Coteni, tine de la DJ –86 Busuioc Dumitru pana la Traistaru Ion			
48.	1.3.7.1	Drum satesc 111	Pietruit ,sat Coteni, tine de la DJ –86 Rotaru Gheorghe pana la Hriban Dumitru			
49.	1.3.7.1	Drum satesc 140	Pietruit ,sat Coteni, tine de la DJ –86 Anasie Dumitru pana la Stoica Catinca			
50.	1.3.7.1	Drum satesc 366	Pietruit ,sat Coteni, tine de la DJ –342 Puscasu Vasile pana la Rotaru Elena			
51.	1.3.7.1	Drum satesc 322	Pietruit ,sat Coteni, tine de la DJ – 86 Rotaru Constantin pana la Rotaru Aristita.			
52.	1.3.7.1	Drum satesc 133/1	Pietruit ,sat Coteni, tine de la DJ – 86 Livescu Augustina pana la Pilat Elena			
53.	1.3.7.1	Drum satesc nou	Pietruit, sat Bijghir, tine de la Enasel Adam pana la Bordeianu A. Mihai			
54.	1.3.7.1	Drum satesc 190	Pietruit, sat Bijghir, tine de la moara pana la Miclaus Fabian (Valea ulmului)			
55.	1.3.7.1	Drum satesc 320	Pietruit, sat Bijghir, tine de la Bordeianu Petrea pana la Mititelu Mihai			
56.	1.3.7.1	Drum satesc 321	Pietruit, sat Bijghir, tine de la Mihaica Neculai pana la Enasel Gheorghe			
57.	1.3.7.1	Drum satesc 322	Pietruit, sat Bijghir, tine de la Beres Petrea pana la Mititelu Mihai			
58.	1.3.7.1	Drum satesc 325	Pietruit, sat Bijghir, tine de la Rosu Petrea pana la Antuca Anton			
59.	1.3.7.1	Drum satesc 509	Pietruit, sat Bijghir, tine de la Enasel Anton pe la			

			Bordeianu Maricel, pod metalic, stejar, Gheorghe Fabian pana la Istoc Danut			
60.	1.3.7.1	Drum satesc 398	Pietruit, sat Bijghir, tine de la Ghervase Catrina pana la Antuca M. Petrea.			
61.	1.3.7.1	Drum satesc 523/1	Pietruit, sat Bijghir, tine de la Steclaru Gheorghe pana la Antuca Martin			
62.	1.3.7.1	Drum satesc 524	Pietruit, sat Bijghir, tine de la Istoc Gheorghe pana la parau la Bracau Mihail, pe la uluc			
63.	1.3.7.1	Drum satesc 586	Pietruit, sat Bijghir, tine de la Cadar Serafim pana la Iancu Magdalina			
64.	1.3.7.1	Drum satesc 661	Pietruit, sat Bijghir, tine de la Bracau Neculai pana la Ilies V. Constantin			
65.	1.3.7.1	Drum satesc 713	Pietruit, sat Bijghir, tine de la Ghervase Martin pana la Solomon Gheorghe			
66.	1.3.7.1	Drum satesc 759	Pietruit, sat Bijghir, tine de la Ilies Constantin pana la Docut Ioan			
67.	1.3.7.1	Drum satesc 770	Pietruit, sat Bijghir, tine de la Ilies T.Gheorghe pana la Bracau Vasile			
68.	1.3.7.1	Drum satesc 801	Pietruit, sat Bijghir, tine de la Rosu Petrea pana la Cojoc Constantin			
69.	1.3.7.1	Drum satesc 835	Pietruit, sat Bijghir, tine de la Paraschiv Ion pana la Paraschiv Anica			
70.	1.3.7.1	Drum satesc 885	Pietruit, sat Bijghir, tine de la Cadar Vasile pana la Cadar Grigore			
71.	1.3.7.1	Drum satesc 950	Pietruit, sat Bijghir, tine de la Antuca Iosif pana la Cadar Magda			
72.	1.3.7.1	Drum satesc 956	Pietruit, sat Bijghir, tine de la DS –509 Steclaru Gheorghe pana la pod – Istoc Maria			
73.	1.3.7.1	Drum satesc 955	Pietruit, sat Bijghir, tine de la Timpu Maria pana la Gheghici Victoria			
74.	1.3.7.1	Drum satesc 974	Pietruit, sat Bijghir, tine de la Adam Dumitru pana la Miclaus Vasile			
75.	1.3.7.1	Drum satesc 977	Pietruit, sat Bijghir, tine de la gazarie pana la pod Adam Magda			

76.	1.3.7.1	Drum satesc 983	Pietruit, sat Bijghir, tine de la DS – 509 Bordeianu Veroana pana la pod			
77.	1.3.7.1	Drum satesc 1556	Pietruit, sat Bijghir, tine de la pod – Dancuta Aloza pana la DS –955 Lucaci			
78.	1.3.7.1	Drum satesc 1049	Pietruit, sat Bijghir, tine de la magazin Ibrian pana la intersectia cu DS – 1124 si DS –1511 – Cimpoiesu Elena			
79.	1.3.7.1	Drum satesc 1124	Pietruit, sat Bijghir, tine de la Miclaus Adam pana la Cimpoiesu Elena			
80.	1.3.7.1	Drum satesc 1174	Pietruit, sat Bijghir, tine de la Enasel Alecu pana la Gheghici Vasile –gard biserica catolica, ulita noua			
81.	1.3.7.1	Drum satesc 1228	Pietruit, sat Bijghir, tine de la Tamas Neculai pana la DS – 1124 fata biserica catolica			
82.	1.3.7.1	Drum satesc 1229	Pietruit, sat Bijghir, tine de la Ghervase Anton pana la gazarie – Bordeianu Maricel			
83.	1.3.7.1	Drum satesc 1241	Pietruit, sat Bijghir, tine de la pod Complex Bijghir pana la drumul judetean Bacau Traian			
84.	1.3.7.1	Drum satesc 1365	Pietruit, sat Bijghir, tine de la Bordeianu Dumitru pana la Budau Petrea			
85.	1.3.7.1	Drum satesc 1374	Pietruit, sat Bijghir, tine de la Maria Neculai pana la Miclaus Gheorghe			
86.	1.3.7.1	Drum satesc 1379	Pietruit, sat Bijghir, tine de la Solomon Ulderic pana la Solomon Neculai			
87.	1.3.7.1	Drum satesc 1389	Pietruit, sat Bijghir, tine de la Bartic Petrea pana la Bartic Neculai			
88.	1.3.7.1	Drum satesc 1406	Pietruit, sat Bijghir, tine de la Miclaus Vasile pana la Miclaus Stefan			
89.	1.3.7.1	Drum satesc 1493	Pietruit, sat Bijghir, tine de la DS – 1124 Cimpoiesu Elena pana la Baltaret Tereza			
90.	1.3.7.1	Drum satesc 1497	Pietruit, sat Bijghir, tine de la DS – 1493 Percu Vasile pana la most. Percu Mihai			
91.	1.3.7.1	Drum satesc 1511	Pietruit, sat Bijghir, tine de la DS – 1124 Istoc Anton pana la Percu Dumitru – la Frent			

92.	1.3.7.1	Drum satesc 1530	Pietruit, sat Bijghir, tine de la Ciobanu Marita pana la Beres Dumitru			
93.	1.3.17.2	Pod	Situat in satul Buhoci, la Rosu Costica ,din beton –L=4 m; l=6 m			
94.	1.3.17.2	Pod	Situat in satul Buhoci, la Rosu Dumitru, din beton – L=6 m; l=6 m			
95.	1.3.17.2	Pod	Situat in satul Buhoci, la fantana bobului din tub beton – L=3m; l=6 m			
96.	1.3.17.2	Pod	Situat in satul Buhoci, la parau Cretu, din beton – L=4 m; l=5 m			
97.	1.3.17.2	Pod	Situat in satul Buhocel, la Tudoran, din beton – L=8 m; l=6 m			
98	1.3.17.2	Pod	Situat in satul Bijghir, la complex, din beton – L=6 m; l=6 m			
99.	1.3.17.2	Pod	Situat in satul Bijghir, la gazarie, metalic – L=4 m; l=4 m			
100.	1.3.17.2	Pod	Situat in satul Bijghir, la Damoc, din tub beton – L=3 m; l=6 m			
101	1.6.4.	Cladire primarie cu teren aferent de 0,3194 ha	Situata in satul Buhoci cu vecinatatile:N=Olaru Vasile; S=Radu Valentin; E= Donici Maria si Dobrin Maria; V= DJ Bacau – Tamasi, construita din caramida, invelita cu tigla	1938	329.000	
102.	1.6.2	Cladire scoala generala Coteni cu teren aferent de 4000 mp	Situata in satul Coteni cu vecinatatile: N= Rotaru Ion; S= Rotaru Ionut; E= DJ Bacau –Tamasi; V= teren agricol; Construita din caramida, invelita cu tigla	1958	300.000	
103.	1.6.2.	Cladire scoala generala Buhocel, cu teren aferent de 300 mp	Situata in satul Buhocel cu vecinatatile: N=Bitca Cristi; S=teren agricol; E=DJ Bacau – Tamasi; V= teren agricol; construita din caramida, invelitoare cu tabla	1964	133.400	
104.	1.6.2.	Cladire scoala generala Buhoci, cu teren aferent de 4.664 mp	Situata in satul Buhoci, cu vecinatatile: N= Guzu Anca-Maria; S= biserica ortodoxa; E= drum judetean Bacau –Tamasi; V= teren sport, construita din caramida, invelita cu tabla.	1953	825.000	

105.	1.6.2.	Cladire gradinita si dispensar uman Buhoci cu teren aferent de 1591 mp	Situata in satul Buhoci cu vecinatatile: N= biserica ortodoxa; S= casa parohiala; E= DJ Bacau – Tamasi; V= teren sport; construita din caramida, invelitoare cu tabla	1973	203.700	
106.	1.6.2.	Cladire atelier scoala Buhoci cu teren aferent de 340 mp	Situata in satul Buhoci cu vecinatatile:N= parau; S= biblioteca; E= parau; V= DJ bacau- Tamasi ; construita din caramida, invelita cu tabla	1969	120.000	
107.	1.6.2.	Cladire scoala generala Dospinesti cu teren aferent de 200 mp	Situata in satul Dospinesti cu vecinatatile: N= drum satesc; S= teren agricol; E= teren agricol; V. teren agricol; construita din paianta, invelita cu tigla	1957	30.000	
108.	1.6.2.	Cladire scoala generala Bijghir cu teren aferent de 5917 mp	Situata in satul Bijghir cu vecinatatile: N= teren sport; S= drum satesc; E= Amarandei Iacob; V= Rachita Claudiu; construita din caramida, invelita cu tigla, P+1.	1962	821.000	
109.	1.6.2.	Cladire gradinita si dispensar uman Bijghir	Situata in satul Bijghir, cu vecinatatile: N=teren sport; S= drum satesc; E= scoala; V= Rachita Claudiu; construita din caramida, invelita cu tabla, P+1	1981	524.300	
110.	1.6.2.	Cladire biblioteca Buhoci cu teren aferent de 1977 mp	Situata in satul Buhoci, cu vecinatatile: N=atelier scoala; S=Popovici Constantin; E= parau; V=DJ Bacau –Tamasi; construita din paianta, invelita cu tabla	1930	25.000	
111.	-	Baza sportiva sat Buhoci	Situata in sat Buhoci intre vecinatatile: N= teren agricol; S= drum cimitir; E= biserica ortodoxa; V= cimitirul ortodox; suprafata de 11.320 mp			
112.	-	Baza sportiva sat Bijghir	Situata in satul Bijghir intre vecinatatile: N= teren agricol; S=scoala generala; E= teren agricol; V= teren agricol;suprafata de 9750 mp			
113.	1.8.7.	Sistem canalizare apa reziduala	Situat in satul Buhoci, subteran pe o lungime de cca 200 ml	1984		
114.	1.8.6	Sistem alimentare apa potabila nefunctionabil	Situat in satul Buhoci, subterana pe o lungime de cca 5 km	1984	In curs de preluare baza de	

					protocol si predare – primire de la RAGC Bacau	
115.	1.8.6.	Sistem irigatii	Situat pe raza satelor Buhoci, Bijghir, Dospinesti, Buhocel, instalatie subterana pe o lungime de cca 22 km			
116.	1.8.12.	Statie pompare pentru sistemul de irigatii	Situata pe malul Siretului in zona Dospinesti, pe partea stanga a DN Bacau-Vaslui			

COMISIA DE INVENTARIERE:

PRESEDINTE
Mocanu Rica

MEMBRII: Ciobanu Constantin
Stoian Angelica
Ciobanu Maria
Antuca Mihai

136

MONITORUL OFICIAL
AL
ROMÂNIEI

Anul XIV — Nr. 305 bis

PARTEA I
LEGI, DECRETE, HOTĂRÂRI ȘI ALTE ACTE

Joi, 9 mai 2002

ANEXA Nr. 22 — Inventarul bunurilor care aparțin domeniului public al comunei Cașin

ROMANIA
COMUNA CASIN
COMISIA SPECIALA PENTRU INTOCMIREA
INVENTARULUI BUNURILOR CARE ALCATUIESC
DOMENIUL PUBLIC AL COMUNEI

Anexa 1 la Hotararea
nr. 31/1999

Insusit de Consiliul local prin
Hotararea nr. 31/15.12.1999
Primarul comunei,
Ion Gosav

INVENTARUL
bunurilor care apartin domeniului public al comunei Casin

Nr. crt.	Codul de clasificare	Denumirea bunului	Elemente de identificare	Anul dobandirii sau dupa caz, al darii in folosinta	Valoarea de inventar	Situatia juridica actuala
0	1	2	3	4	5	6
Sectiunea I – Bunuri imobile						
1.	1.3.7.1	Drum comunal sat Casin	De la D.J. (sectia SMA), prin Talpau –Tarnica, la D.J. (3000/6m)			
2.	1.3.7.1	Drum comunal sat Casin	De la D.J. (Bogatu Niculina), la Cuciureanu Ion (300/6m)			
3.	1.3.7.1	Drum comunal sat Casin	De la Ivan Ion, la Bogea C.C. (50/6 m)			
4.	1.3.7.1	Drum comunal sat Casin	De la DJ (Bogea C.C), la Orban Gh. (200/8)			
5.	1.3.7.1	Drum comunal sat Casin	De la DJ, la Bunghez GH. (100/8)			
6.	1.3.7.1	Drum comunal sat Casin	De la DJ, la Botez Neculai, pana la fosta linie CFF (800/8 m)			
7.	1.3.7.1	Drum comunal sat	De la Gradinaru Sp. Vasile, pe la moara "Masu", la			

		Casin	Costea I. Gh. (180/8m)			
8	1.3.7.1	Drum comunal sat Casin	De la DJ, la Boghici I.Ion, la varianta (Bounegru Ecaterina (1000/8 m)			
9.	1.3.7.1	Drum comunal sat Casin	De la Boghici I Ion, la Dragu N.Neculai, la varianta (600/8m)			
10.	1.3.7.1	Drum comunal sat Casin	De la Biserica Sf. Dumitru, la Fuiorea I.Ion (200/8 m)			
11.	1.3.7.1	Drum comunal sat Casin	De la Fuiorea M.Ion, la Serban Maria (100/4 m)			
12.	1.3.7.1	Drum comunal sat Casin	De la DJ (Gradinita de copii), la Busuioc Gh. Pana la Dragu N. Nicu (500/8 m)			
13.	1.3.7.1	Drum comunal sat Casin	De la Busuioc Gh,, la Corneci I.Ion, pana la Grozescu N. Neculai (400/10 m)			
14	1.3.7.1	Drum comunal sat Casin	De la Rosu Vasile, la Barla Matei, la DJ – Balanica Valer (1500/10 m)			
15	1.3.7.1	Drum comunal sat Casin	De la DJ (Comaneci C. Ion) la Oproiu Gheorghe – Fuiorea N.Gh. (300/8m)			
16	1.3.7.1	Drum comunal sat Casin	De la DJ (Scoala Casin), la Labar Aurel (300/10 m)			
17	1.3.7.1	Drum comunal sat Casin	De la Ditu Ion, pe la Busuioc Lenuta, la Moraru – Vrinceanu Ion (200/10 m)			
18	1.3.7.1	Drum comunal sat Casin	De la DJ (Primarie), la linia CFF (varianta), la Izlazul comunal Lada (1000/10 m)			
19	1.3.7.1	Drum comunal sat Casin	De la Tugui Traian, la Fuiorea I Ion (100/6 m)			
20	1.3.7.1	Drum comunal sat Casin	De la DJ (magazin Casin), la Gura Catrina (40/8 m)			
21	1.3.7.1	Drum comunal sat Casin	De la DJ (Sbircea C.) la Minicuta Radu, la Hapau Gheorghe (400/8 m)			
22	1.3.7.1	Drum comunal sat Casin	Drumul Viilor – de la Varianta, la drumul spre Curita (500/6 m)			
23	1.3.7.1	Drum comunal sat Casin	De la DJ (filtrul sanitar), la bucataria furajera (200/4 m)			

24	1.3.7.1	Drum comunal sat Casin	De la filtrul sanitar, la izlazul Dealul Stinii (200/4 m)			
25	1.3.7.1	Drum comunal sat Casin	De la DJ, la Moraru N. Ion, pana la Statia de pompare "Baston" (700/8 m)			
26	1.3.7.1	Drum comunal sat Casin	De la DJ (Sbircea C), prin Vlasca de Jos si Vlasca de Sus, pana la Moraru N. Ion (2000/10 m)			
27	1.3.7.1	Drum comunal sat Casin	De la Gradinaru Gh. Ion, la Soroiu Neculai (200/8 m)			
28	1.3.7.1	Drum comunal sat Casin	De la Comaneci Petrica, pe la Cucu Vasile, pana la Codreanu Ion (800/8 m)			
29	1.3.7.1	Drum comunal sat Casin	De la Gheorgheoiu Ion, la Motoc Victoria (300/ 8 m)			
30	1.3.7.1	Drum comunal sat Casin	De la Parno neculai, pe la Ciobotaru Virgil, pana la Ciobotaru Valeria (400/6 m)			
31	1.3.7.1	Drum comunal sat Casin	De la Vrinceanu Mielut, pana la albia paraului Curita (200/6 m)			
32	1.3.7.1	Drum comunal sat Casin	De la DJ 9Parno Marioara), la Toderascu Neculai, pe la Gheorgheoiu Maria, pana la DJ (Misu Elena si Andrei Virginia),(800 /8 m)			
33	1.3.7.1	Drum comunal sat Casin	De la DJ (Dragu C) pe la Cristea N. Gh., pana la Comaneci I. Neculai (400/8 m)			
34	1.3.7.1	Drum comunal sat Casin	De la DJ (Misu I.Gh.) pe la Comaneci C.Ion si Bordeianu Victoria, pana la albia paraului Curita – Vlasca de Jos (800/8 m)			
35	1.3.7.1	Drum comunal sat Casin	De la DJ , Ghius Dumitru pana la Lupu N. Gheorghe (200/8 m)			
36	1.3.7.1	Drum comunal sat Casin	De la DJ (Sbircea V. Gh.) pana la Avadanei Ioan (200/8 m)			
37	1.3.7.1	Drum comunal sat Casin	De la DJ (Sbircea C.) pe la Iftene Eugen, pana la DJ (Bancila Gh.),(500/8 m)			
38	1.3.7.1	Drum comunal sat Casin	De la DJ (Biserica "Adormirea Maicii Domnului"), pe la Flintoaca Virginia, pana la Nutu Gh. (800/8m)			
39	1.3.7.1	Drum comunal sat Casin	De la Flintoaca Virginia, la albia paraului Casin (200/6 m)			

40	1.3.7.1	Drum comunal sat Casin	De la Savin C., la Ailenei Cazan (100/6 m)			
41	1.3.7.1	Drum comunal sat Casin	DE LA dj (Dispensarul uman, pe la Stote Neculai, pe la Barla Constantin, pe la Orban Ana, pana la albia paraului Casin spre Cotul lui Briceag (1200/8 m)			
42	1.3.7.1	Drum comunal sat Casin	De la Curelea N.Gh., la Gura Maria (50/8 m)			
43	1.3.7.1	Drum comunal sat Casin	De la DJ (Crant Maria, la Comaneci V. Ion (200/8 m)			
44	1.3.7.1	Drum comunal sat Casin	De la DJ (Sbarcia Ioan) , pe la Mocanu Niculina, la Bucioaca Maria (400/8 m)			
45	1.3.7.1	Drum comunal sat Casin	De la DJ (Soltan Gh), pe la Lupu Gh. Vasile, pana la Barla Constantin (600/8m)			
46	1.3.7.1	Drum comunal sat Casin	De la Lupu Gh. Vasile)Cismea), la Moscovici Elena (200/8 m)			
47	1.3.7.1	Drum comunal sat Casin	De la DJ (Brebulet Ion), la Gosav Mircea (400/8m)			
48	1.3.7.1	Drum comunal sat Casin	De la DJ (Corneci Cornelia), la Dragu V. Ion, la Balanica N.C., pana la Ciorac Emil (800/8m)			
49	1.3.7.1	Drum comunal sat Casin	De la DJ (Comaneci N. Cornel), pe la Dragu V. Ion, pana la albia paraului Casin (800/8m)			
50	1.3.7.1	Drum comunal sat Casin	De la Bancila V. Neculai, la Cimpoia Gh. Ion – Belu – (100/8m)			
51	1.3.7.1	Drum comunal sat Casin	De la DJ (Cuciureanu Gh. Ion), la Ciorac Emil, Tudose C. Nicu, pana la albia paraului Casin (800/8 m)			
52	1.3.7.1	Drum comunal sat Casin	De la DJ (Cuciureanu Gh.Gh.) PE LA Voicu Gh, pana la Comaneci N. Neculai (200/8 m)			
53	1.3.7.1	Drum comunal sat Casin	De la DJ – Siliste, pana la Ceasir (250/8 m)			
54	1.3.7.1	Drum comunal sat Casin	De la albia paraului Casin (spre Cotul lui Briceag), pe la Popescu Niculina, pana la Moraru St. Maria (1000/8 m)			
55	1.3.7.1	Drum comunal sat	De la Rosu (Cojocaru) Ana, pana la Neague Ion			

		Casin	(100/6 m)			
56	1.3.7.1	Drum comunal sat Casin	De la popescu Niculina, la Comaneci Vasile (150/6 m)			
57	1.3.7.1	Drum comunal sat Casin	De la Moldoveanu Gh. Ion, pe la Cintea Marioara, pana la Ghiuta Gh. Ion, Bejenaru Gheorghe si Cucu Floarea (1000/8 m)			
58	1.3.7.1	Drum comunal sat Casin	De la Florea I. Gheorghe, la Ciobanu Gh. si Bordeianu Ion (300/8m)			
59	1.3.7.1	Drum comunal sat Casin	De la Botezatu Maria, la Petrariu Adrian (80/8 m)			
60	1.3.7.1	Drum comunal sat Casin	De la Ghiuta V. Vasile, la Codreanu I. Gheorghe (50/8 m)			
61	1.3.7.1	Drum comunal sat Casin	De la Valeanu Ion, la Miron Mihai, pana la Branici Neculai (500/8 m)			
62	1.3.7.1	Drum comunal sat Casin	De la Codreanu Ion –Buzica - la Afloarei Ana (200/8 m)			
63	1.3.7.1	Drum comunal sat Casin	De la str. Libertatii – Onesti – (SC "NOVA" SRL, pana la limita hotar sat Cont, com. Stefan cel Mare (1000/7 m)			
64	1.3.7.1	Drum comunal sat Casin	De la str. Libertatii – Onesti – (SC "Staneata "SRL, pana la DJ – cismeaua Cuciur – (2000/8m)			
65	1.3.7.1	Drum comunal sat Casin	De l;a drumul comunal (linia CFF Andresesti), pana la conductele de gaze spre Gaurice (250/4 m)			
66	1.3.7.1	Drum comunal sat Casin	De la str. Libertatii – Onesti, pana la linia CFF – drumul de mijloc din Andresesti – (1800/4 m)			
67	1.3.7.1	Drum comunal sat Casin	De la DJ – Cismea Cuciur – pana la albia paraului Casin (500/4 m)			
68	1.3.7.1	Drum comunal sat Casin	De la DJ – podul Cuciur, pe partea dreapta a paraului Cuciur, pana la nucii lui Comanici (200/3 m)			
69	1.3.7.1	Drum comunal sat Casin	De la DJ , troita – pana la nucii lui Comanici (2500/3 m)			
70	1.3.7.1	Drum comunal sat Casin	De la proprietate Soltan Gh. pana la paraul Cuciur (2000/3 m)			
71	1.3.7.1	Drum comunal sat	De la malul "Silistii ", la moara "Vornicelu –			

		Casin	Maracini", la albia paraului Casin (2000/3m)			
72	1.3.7.1	Drum comunal sat Casin	De la Moraru St. Maria – Cotul lui Briceag – pana la limita hotar sat Buciumi, com Stefan cel Mare (2000/4 m)			
73	1.3.7.1	Drum comunal sat Casin	De la proprietate bancila Ion – Dealul Buciumi, la Rapa Mare (1000/3 m)			
74	1.3.7.1	Drum comunal sat ,Casin	De la proprietate Botezatu Ion, la livada "Geandra" (1500/3 m)			
75	1.3.7.1	Drum comunal sat Casin	De la Banici Neculai – Pochita ,pana la limita hotar com. Stefan cel Mare (2000/3 m)			
76	1.3.7.1	Drum comunal sat Casin	De la Moraru N. Ion – Baston , prin Valea rea, pana la limita hotar com. Manastirea Casin (6000/3m)			
77	1.3.7.1	Drum comunal sat Casin	De la DJ – Gura Cuciur , pana la limita hotar com. Bogdanesti (3000/3 m)			
78	1.3.7.1	Drum comunal sat Casin	De la proprietatea Hirdea, la Coasta in Jos – Anghene (1500/3 m)			
79	1.3.7.1	Drum comunal sat Casin	De la proprietatea Sbircea V. , la proprietatea Florea Ion (1000/3 m)			
80	1.3.7.1	Drum comunal sat Casin	De la DJ – Troita, pe la sera "Pirjol Ion, pana la Ciuturugi (1000/3 m)			
81	1.3.7.1	Drum comunal sat Casin	De la linia CFF –Talpau, la Gura Cuciur (1500/3 m)			
82	1.3.7.1	Drum comunal sat Casin	De la Ciuturugi, la padurea Lada (1000/3 m)			
83	1.3.7.1	Drum comunal sat Curita	De la DJ – Dumitru Dumitru, prin satul Curita, pana la bulzis (10000/8 m)			
84	1.3.7.1	Drum comunal sat Curita	Gura Sirbului – Berca (2500/3 m)			
85	1.3.7.1	Drum comunal sat Curita	Drumul Bradulesei (2500/3 m)			
86	1.3.7.1	Drum comunal sat Curita	Buhu – Magurice (500/4 m)			
87	1.3.7.1	Drum comunal sat Curita	Slatina (200/4 m)			

88	1.3.7.1	Drum comunal sat Curita	De la Tarcuta Aurel, la Alexandru Gheorghe (100/4 m)			
89	1.3.7.1	Drum comunal sat Curita	De la Dragomir Ion, la Lepadatu Virginia (140/4 m)			
90	1.3.7.1	Drum comunal sat Curita	De laq Rentea I. Mircea, peste paraul Curita, pana la Rusu C. Vasile (400/6 m)			
91	1.3.7.1	Drum comunal sat Curita	De la Rentea I. Mirce , pe la Brinza Ion, pana la Floroiu Marina (400/5 m)			
92	1.3.7.1	Drum comunal sat Curita	De la Cercelaru Violeta, la Purcareata (2000/3 m)			
93	1.3.7.1	Drum comunal sat Curita	De la rentea Ion, la Floroiu I. Ion (50/5 m)			
94	1.3.7.1	Drum comunal sat Curita	Drum comunal intre Brinza Emil si Rentea M. Mircea (30/5 m)			
95	1.3.7.1	Drum comunal sat Curita	De la Dogorici ion, pana in tarlaua "Lada" (3000/4 m)			
96	1.3.7.1	Drum comunal sat Curita	De la pasunea "Floroiu Ion", la Magurice (500/4 m)			
97	1.3.7.1	Drum comunal sat Curita	De la Olaru Vasile, prin Larguta, pana la limita hotar comuna Manastirea Casin (4500/6 m)			
98	1.3.7.1	Drum comunal sat Curita	De la fantana "Stoican ", prin Purcareata, pana in Corbu (5000/3 m)			
99	1.3.7.1	Drum comunal sat Curita	De la Tataru Gh., la Valcu Ion (80/6 m)			
100	1.3.7.1	Drum comunal sat Curita	De la Larguta, la curatura lui Iordache (3000/3 m)			
101	1.3.7.1	Drum comunal sat Curita	De la Larguta, la Arini (2000/3 m)			
102	1.3.7.1	Drum comunal sat Curita	De la "Gura Largutei", la Neagu Dumitru – Marin (200/4 m)			
103	1.3.7.1	Drum comunal sat Curita	De la "Gura Largutei", la Dealul Stanii, (2000/4 m)			
104	1.3.7.1	Drum comunal sat Curita	De la Botezatu I.N. la Alexandru Ion (60/8 m)			

105	1.3.7.1	Drum comunal sat Curita	De la Andries Emilia, la Rusu Catrina (350/6 m)			
106	1.3.7.1	Drum comunal sat Curita	De la Valcu Ion, la Rusu C. (200/3 m)			
107	1.3.7.1	Drum comunal sat Curita	De la Rentea Anton, la Dragoi I. Vasile (100/5 m)			
108	1.3.7.1	Drum comunal sat Curita	Intre Gradinita de copii si Brinza Ion (40/4 m)			
109	1.3.7.1	Drum comunal sat Curita	De la Gura I. Ion – Romica ,la mostenitorii – Brinza Neculai (500/6 m)			
110	1.3.7.1	Drum comunal sat Curita	De la Urzica Silvia, la Bulea Catrina (600/7 m)			
111	1.3.7.1	Drum comunal sat Curita	De la Vintila Ion, la Dima Marin (50/5 m)			
112	1.3.7.1	Drum comunal sat Curita	De la Floroiu Maria, la Dealul Stanii, la limita hotar com. Manastirea Casin (3000/4 m)			
113	1.3.7.1	Drum comunal sat Curita	De la Dragomir Gh., la Biserica (80/6 m)			
114	1.3.7.1	Drum comunal sat Curita	De la Geaboc Vasile, la Zarnescu Gheorghe (400/7 m)			
115	1.3.7.1	Drum comunal sat Curita	De la fantana " Vornicelu", la Scoala Curita (500/6 m)			
116	1.3.7.1	Drum comunal sat Curita	De la Vrinceanu Petre, la Enache V. Gheorghe, pana la Spataru Maria (200/8 m)			
117	1.3.7.1	Drum comunal sat Curita	De la Stoican – Marin Ion, la Viziru Valer (100/5 m)			
118	1.3.7.1	Drum comunal sat Curita	De la Duta I. Ion, la Albu Ion (50/3 m)			
119	1.3.7.1	Drum comunal sat Curita	De la "Troita Rauta", pe la Scoala Curita, pana la Boeru Gh. (500/8 m)			
120	1.3.17.2	Punte pe sufe	Peste paraul Curita, de la Vornicelu N.Gh. ,la Urzica Silvia (20/1,5 m)			
121	1.3.17.2	Punte pe sufe	Peste paraul Casin, de la Gradinaru Gh. Ion, la Baston (40/1,30 m)			

122	1.3.17.2	Punte pe sufe	Peste paraul Curita, la Rusu Agurita (15/1,5 m)			
123	1.3.17.2	Punte pe sufe	Peste paraul Casin, de la Bancila N. Nicu, la Pochita (70/1,5 m)			
124	1.3.17.2	Punte pe sufe	Peste paraul Casin, de la Gosav Mircea, spre Cotul lui Briceag (55/1,5 m)			
125	1.3.17.1	Pod din lemn sat Curita	Peste paraul Curita, la Tarcuta Aurel (4.4 m)			
126	1.3.17.1	Pod din lemn sat Curita	Peste paraul Curita, la Vintila Ion (8/4 m)			
127	1.3.17.2	Pod din beton sat Curita	In Curita , la Dragomir Ion (6/3 m)			
128	1.3.17.2	Pod din beton sat Curita	Peste paraul Curita, la Cercelaru Violeta (11/4 m)			
129	1.3.17.2	Pod din beton sat Curita	Peste paraul Curita, la Gura Largutei (8/4 m)			
130	1.3.17.2	Pod din beton sat Curita	Peste paraul Larguta, la Negoescu Constantin (3/2 m)			
131	1.3.17.2	Pod din beton sat Curita	Peste paraul Larguta, la Bunu. C. (3/2 m)			
132	1.3.17.2	Pod din beton sat Curita	Peste paraul Larguta, la fantana Stoican (3/2 m)			
133	1.3.17.2	Pod din beton sat Curita	Peste paraul Curita, la Fundulache Neculai (17/6 m)			
134	1.3.17.2	Pod din beton sat Curita	Peste paraul Curita, la Boeru Gh. (23/8 m)			
135	1.3.17.2	Pod din beton sat Curita	La Paraul Sarat (7/6 m)			
136	1.3.17.2	Pod din beton sat Curita	La Paraul Popii (6/5 m)			
137	1.3.17.2	Pod din beton sat Curita	La Andries Emilia (5/1 m)			
138	1.3.17.2	Pod din teava sat Curita	La camin cultural Curita (6/1 m)			
139	1.3.17.2	Pod din beton sat	La Olaru Vasile (16/1 m)			

		Curita				
140	1.3.17.2	Pod din beton sat Curita	Punctul "Buhu" – la Enache (4/2 m)			
141	1.3.17.2	Pod din beton sat Curita	"Podul Bunului" (4/4 m) I			
142	1.3.17.2	Pod din beton sat Curita	"Podul Bunului" (4/4 m) II			
143	1.3.17.2	Pod din beton sat Curita	"Podul lui Dimofte" (4/4 m)			
144	1.3.17.2	Pod din beton sat Curita	Peste paraul Bulzis (4/2 m)			
145	1.3.17.2	Pod din beton sat Curita	Peste paraul Curita, la Trecerea spre Vlasca (8/4 m)			
146	1.3.17.2	Pod din beton sat Casin	Peste paraul Lada, la Vranceanu – Moraru Ion (6/3 m)			
147	1.3.17.2	Pod din beton sat Casin	Peste paraul Lada, la Rosu Vasile (4/1 m)			
148	1.3.17.2	Pod din beton sat Casin	Peste paraul Lada, la Biserica Sf. Dumitru (4/1 m)			
149	1.3.17.2	Pod din beton sat Casin	Peste paraul Lada, la Burducea Ana (4/2 m)			
150	1.3.17.2	Pod din beton sat Casin	Peste paraul Lada, la Bancila Ana (4/2 m)			
151	1.3.17.2	Pod din beton sat Casin	Peste paraul Lada, la Popescu I.Ion (6/2 m)			
152	1.3.17.2	Pod din beton sat Casin	Peste paraul Lada, la Bogea C.C. (6/2 m)			
153	1.3.17.2	Pod din beton sat Casin	Peste paraul Lada, Gura Lazii la canton (4/2 m)			
154	1.3.17.2	Podet din beton sat Casin	La Ciurea Marina (6/1 m)			
155	1.3.17.2	Podet din beton sat Casin	La Brebulet Ion (6/1m)			
156	1.3.17.2	Podet din beton sat	La Gradinita din Casin (6/1 m)			

		Casin				
157	1.3.17.2	Podet din beton sat Casin	La Bulea Maria (8/1 m)			
158	1.3.17.2	Podet din beton sat Casin	La Soltan Gheorghe (4/1 m)			
159	1.3.17.2	Podet din beton sat Casin	La Sbarcia Ioan (4/1 m)			
160	1.3.17.2	,Podet din beton sat Casin	La Comaneci C. Ion (4/1 m)			
161	1.3.17.2	Podet din beton sat Casin	La Crant Maria (4/1 m)			
162	1.3.17.2	Podet din beton sat Casin	La Scoala Casin (6/1 m)			
163	1.3.17.2	Podet din beton sat Casin	La primarie (6/1,5 m)			
164	1.3.17.2	Podet din beton sat Casin	La Dispensarul uman (6/1 m)			
165	1.3.17.2	Podet din beton sat Casin	La Magazinul Casin (4/1 m)			
166	1.3.17.2	Podet din beton sat Casin	La Sbircea C (6/1 m)			
167	1.3.17.2	Podet din beton sat Casin	La Balanica Valeriu (6/1 m)			
168	1.3.17.2	Podet din beton sat Casin	La Sbircea V. Gh . (6/1 m)			
169	1.3.17.2	Podet din beton sat Casin	La Ghius Dumitru (6/1 m)			
170	1.3.17.2	Podet din beton sat Casin	La Dragu V. Costache (6/1 m)			
171	1.3.17.2	Podet din beton sat Casin	La Andrei Virginia (6/1 m)			
172	1.5.9.	Piata agroalimentara	In cenytrul civic al satului Casin, in suprafata de 174 mp, pe care s-a turnat placa din beton, unde s-au instalat tarabe pentru vanzarea produselor	1998	31.811.683	

173	1.6.2.1	Baie comunala	Situata in centrul civic al satului Casin, cu o suprafata construita de 83 mp, cu parter, fundatia din beton, peretii din caramida, acoperisul din lemn, invelitoarea din tabla, racord la reteaua electrica, cu suprafata de 117 mp, teren aferent – inclusiv talpa constructiei.	1970	61.200	
174	1.6.4.	Cladirea Primariei si Consiliului local, cu anexe	In centrul civic al satului Casin. Suprafata construita este de 359 mp, regim de inaltime – parter, fundatia din bolovani de rau, peretii din caramida, acoperisul din lemn, invelitoarea cu tigla, racordat la reteaua electrica. Terenul curte- constructii este de 2123 mp – inclusiv talpa constructiilor.	1938	278.500	
175	1.6.2.	Caminul cultural din satul Curita, cu anexe	In centrul satului Curita, suprafata construita este de 221 mp, regim de inaltime parter, fundatia din bolovani de rau, peretii din paianta, acoperis din lemn, invelitoare din tabla, racordat la retea electrica. Terenul curte – constructie este de 644 mp – inclusiv talpa constructiei.	1966	105.500	
176	1.6.2	Caminul cultural din satul Casin, cu anexe	In centrul satului Casin. Suprafata construita este de 319 mp, regim de inaltime – parter, fundatia din bolovani de rau, din care: 174 mp cu peretii din caramida, cu acoperis din lemn si invelitoare din tigla, iar 145 mp este cu peretii din paianta, cu acoperis din lemn si invelitoare din tabla. Constructia este racordata la reteaua electrica. Terenul aferent curte – constructie este de 1043 mp – inclusiv talpa constructiei.	1970	203.251.951	
177	1.6.2	Dispensarul uman din satul Casin, cu anexe	In centrul satului Casin. Suprafata construita este de 120 mp, regim de inaltime parter, fundatia din beton, peretii din caramida, acoperisul din lemn, invelitoarea din tigla, racordat la reteaua electrica. Terenul aferent curte – constructii este de 200 mp, inclusiv talpa constructiei.	1969	105.135	
178.	1.6.2	Scoala din satul	In centrul satului Casin. Suprafata construita este de	1969	1.093.000	

		Casin, cu centrala termica	1540 mp, regim de inaltime P+2, fundatia din beton, peretii din caramida, acoperisul din lemn, invelitoarea din tabla, racordata la reteaua electrica. Terenul aferent este de 5.500 mp, inclusiv talpa constructiei.			
179	1.6.2	Scoala din satul Curita, cu anexe	Iin satul Curita, suprafata construita 715 mp regim de inaltime P+1, fundatia din beton, peretii din caramida, acoperisul din lemn, invelitoarea din tigla, racordata la reteaua electrica. Terenul aferent este de 10.949 mp, inclusiv talpa constructiei	1978	506.000	
180	1.6.2	Gradinita de copii din satul Casin	In satul Casin, suprafata construita 169 mp, regim de inaltime – parter, fundatia din beton, peretii din caramida, acoperisul din lemn, invelitoare din tabla, racordata la reteaua electrica. Terenul aferent este de 621 mp, inclusiv talpa constructiei.	1969	270.000	
181	1.6.2	Gradinita de copii din satul Curita	In satul Curita, suprafata construita 145 mp, regim de inaltime – parter, fundatia din bolovani de rau, peretii din paianta, acoperisul din lemn, invelitoarea din tabla, racordata la reteaua electrica. Terenul aferent este de 585 mp, inclusiv talpa constructiei.	1969	200.000	
182		Constructie (fosta moara comunala) actionata de apa	In satul Casin, suprafata construita 10 mp, regim de inaltime – parter, fundatia din bolovani de rau, peretii din caramida, acoperisul din lemn, invelitoarea din tabla. Terenul aferent 120 mp, inclusiv talpa constructiei	193	40.000 Se afla intr-un stadiu foarte avansat de degradare	
183		Monumentul eroilor	In satul Casin, in curtea Primariei, suprafata construita 16 mp, din beton, placat cu marmura	1999	28.696.729	

Presedinte,
Ion Gosav

Membrii:
Nicolae Cucoreanu
Maria Ditu
Nicu Tudose
Doina Oproiu

MONITORUL OFICIAL AL ROMÂNIEI

Anul XIV — Nr. 305 bis

PARTEA I
LEGI, DECRETE, HOTĂRÂRI ȘI ALTE ACTE

Joi, 9 mai 2002

ANEXA Nr. 23 — Inventarul bunurilor care aparțin domeniului public al comunei Căiuți

ROMANIA
JUDETUL BACAU
PRIMARIA COMUNEI CAIUTI
Comisia speciala pentru intocmirea
inventarului bunurilor care alcatuiesc
domeniul public al comunei

Insusit de Consiliul local prin
Hotararea nr. 37/29.10.1999

Primarul
comunei Caiuti
Danila Culita

INVENTARUL
bunurilor care apartin domeniului public al comunei Caiuti

SECTIUNEA I – bunuri imobile

Nr. crt.	Codul de clasificare	Denumirea bunului	Elemente de identificare	Anul dobandirii	Valoarea de inventar	Situatia juridica actuala
0.	1.	2	3	4	5	6
1	1.3.7.1	Drum comunal	D.C. 112 Caiuti – Heltiu 8,5 km x 8 m = 6800 mp			
2	1.3.7.1	Drum comunal	D.C. 114 Caiuti – Heltiu 2 km x 8 m = 16000 mp			
3	1.3.7.1	Drum comunal	D.C. 118 Caiuti – Pralea 14,3 km x 8 m =114.400 mp			
4	1.3.7.1	Drum comunal	D.C. Caiuti – Marcesti 3 km x 8 m = 24.000 mp			
5	1.3.7.1	Drum vicinal	Drumuri vicinale 16,76 ha d.c.			
6	1.3.7.1	SATU CAIUTI Ulita	Ulita Borcea 125m x 4m = 500 mp			
7	1.3.7.1	Ulita	Ulita Sandulache 160 mx 4 m=640 mp			
8	1.3.7.1	Ulita	Ulita Padure 180m x 4 m = 720 mp			
9	1.3.7.1	Ulita	Ulita Bisericii 700 m x4 m=2800 mp			
10	1.3.7.1	Ulita	Ulita Agache Alecu 200m x 4 m = 800 mp			

11	1.3.7.1	Ulita	Ulita Boghian 600 m x 4 m = 2400 mp			
12	1.3.7.1	Ulita	Ulita Stanciu Gheorghe 230mx4m=920mp			
13	1.3.7.1	Ulita	Ulita Rapanu 180mx4m=720mp			
14	1.3.7.1	Ulita	Ulita Damian Gica 160m x4 m =640mp			
15	1.3.7.1	Ulita	Ulita Mitica Vrinceanu 145mx4m=580 mp			
16	1.3.7.1	Ulita	Ulita damian Gica (Tirc) 450mx4m=1800mp			
17	1.3.7.1	Ulita	Ulita Chelaru Costica 125mx4m=500mp			
18	1.3.7.1	Ulita	Ulita Pompilica Durlan 205mx4m=820mp			
19	1.3.7.1	Ulita	Ulita Mihalache Durlan 240mx4m=960mp			
20	1.3.7.1	Ulita	Ulita Ailenei Silivestru 450mx4m=1880mp			
21	1.3.7.1	Ulita	Ulita Alupei 180mx4m=720 mp			
22	1.3.7.1	Ulita	Ulita Ailenei Ion 700mx4m =2800 mp			
23	1.3.7.1	Ulita	Ulita Service 650m x 4 m =2600 mp			
24	1.3.7.1	Ulita	Ulita Roscan Rodica 375m x4m =1500mp			
25	1.3.7.1		Zona C.F.R. 1875 mx 4m =7500 mp			
26	1.3.7.1	Ulita	Ulita Pavaluta 104m x 5m = 520 mp			
27	1.3.7.1	Ulita	Ulita Visoiu 140m x 3 m =420 mp			
28	1.3.7.1	Ulita	Ulita Bucur Ion 110m x 5m =550mp			
29	1.3.7.1	Ulita	Ulita Banariu 750m x 4m = 3000mp			
30	1.3.7.1	Ulita	Ulita roscan Ion 750m x 4m = 3000mp			
31	1.3.7.1	Ulita	Ulita Puiu Costica 750m x 4m = 3000mp			
32	1.3.7.1	Ulita	Ulita Moisa Iordache 480m x 5m = 2400mp			
33	1.3.7.1	Ulita	Ulita Stoian Ionel 480m x 5m = 2400mp			
			TOTAL SAT CAIUTI = 46830 mp			
34	1.3.7.1	SATUL PRALEA Ulita	Ulita Macor Ghita 120m x 3m =360 mp			
35	1.3.7.1	Ulita	Ulita Macor Ghita 120m x 3m = 360mp			
36	1.3.7.1	Ulita	Ulita Bonaparte Ion 40m x 4m =160mp			
37	1.3.7.1	Ulita	Ulita Bisericii 1000m x 4m = 4000 mp			
38	1.3.7.1	Ulita	Ulita Cocirla 80m x4m = 320 mp			
39	1.3.7.1	Ulita	Ulita Praja –Lupu Nelu 400m x 4m = 1600 mp			

0	1	2	3	4	5	6
			TOTAL SAT PRALEA 4420 MP			
		SATUL BOIŞTEA				
46	1.3.7.1	Uliță	Ulița Strechie Lucreția 1125mx4m=4500 mp			
47	1.3.7.1	Uliță	Ulița Durlan Alex. 200mx3m=600 mp			
48	1.3.7.1	Uliță	Ulița Matei Mihalache 500mx4m=2000 mp			
49	1.3.7.1	Uliță	Ulița Susanu Neculai 200mx4m=800 mp			
			TOTAL SAT BOIŞTEA 8000 MP			
		SATUL MĂRCEŞTI				
50	1.3.7.1	Uliță	Ulița Moise 200mx4m=800 mp			
51	1.3.7.1		Cartier Țigani 200mx4m=800 mp			
			TOTAL SAT MĂRCEŞTI 1600 MP			
		SATUL FLOREŞTI				
52	1.3.7.1	Uliță	Ulița Iacob 400mx3m=1200 mp			
			TOTAL SAT FLOREŞTI 1200 MP			
		SATUL POPENI				
53	1.3.7.1	Uliță	Ulița Voinea 400mx3m=1200 mp			
54	1.3.7.1	Uliță	Ulița Tremer 400mx3m=1200 mp			
55	1.3.7.1	Uliță	Ulița Spoială Victor 200mx4m=800 mp			
56	1.3.7.1	Uliță	Ulița Cavalu 200mx4m=800 mp			
57	1.3.7.1	Uliță	Ulița Toflea 200mx4m=800 mp			
58	1.3.7.1	Uliță	Ulița Hulpoi 200mx4m=800 mp			
59	1.3.7.1	Uliță	Ulița Ciolan 90mx4m=360 mp			
60	1.3.7.1	Uliță	Ulița Puru 400mx4m=1600 mp			
61	1.3.7.1	Uliță	Ulița Vatamanu 600mx3m=1800 mp			
62	1.3.7.1	Uliță	Ulița Tizu 500mx4m=2000 mp			
63	1.3.7.1	Uliță	Ulița Pădure Gelu 600mx4m=2400 mp			
64	1.3.7.1	Uliță	Ulița Galer 300mx4m=1200 mp			
65	1.3.7.1	Uliță	Ulița Secretar 400mx4m=1600 mp			
66	1.3.7.1	Uliță	Ulița Aenoaiei 300mx3m=900 mp			
67	1.3.7.1	Uliță	Ulița Şcoala 400mx6m=2400 mp			
68	1.3.7.1	Uliță	Ulița Neagu C. 1250mx4m=5000 mp			
69	1.3.7.1	Uliță	Ulița Orindaru Vasile 1250mx4m=5000 mp			

0	1	2	3	4	5	6
70	1.3.7.1	Uliță	Ulița intrare fost CAP 600mx4m=2400 mp			
71	1.3.7.1	Uliță	Ulița Balan Ioniță 600mx4m=2400 mp			
72	1.3.7.1	Uliță	Ulița Facauanu Costică 600mx4m=2400 mp			
73	1.3.7.1	Uliță	Ulița Neagu Vasile 600mx4m=2400 mp			
74	1.3.7.1	Uliță	Ulița Spoială 600mx4m=2400 mp			
			TOTAL SAT POPENI 41.860 MP			
		SATUL VRÎNCENI				
75	1.3.7.1	Uliță	Ulița Şcoală 900mx5m=4500 mp			
76	1.3.7.1	Uliță	Ulița Moraru 400mx3m=1200 mp			
77	1.3.7.1	Uliță	Ulița Puiu Mitică 1125mx4m=4500 mp			
78	1.3.7.1		Cartier Barbu Ilie 1125mx4m=4500 mp			
79	1.3.7.1		Cartier Iosub Constantin 1125mx4m=4500 mp			
			TOTAL SAT VRÎNCENI 19.200 MP			
		SATUL HELTIU				
80	1.3.7.1	Uliță	Ulița Ciurea 800mx4m=3200 mp			
81	1.3.7.1	Uliță	Ulița Băluță 40mx4m=160 mp			
82	1.3.7.1	Uliță	Ulița Magda Pîslaru 140mx4m=560 mp			
83	1.3.7.1	Uliță	Ulița Motoiu Birlenghea 105mx4m=420 mp			
84	1.3.7.1	Uliță	Ulița Marcu Ghe. 40mx3m=120 mp			
85	1.3.7.1	Uliță	Ulița Şerban 240mx4m=960 mp			
			TOTAL SAT HELTIU 5.420 MP			
		SATUL BLIDARI				
86	1.3.7.1	Uliță	Ulița Bucur Condei 1000mx4m=4000 mp			
87	1.3.7.1	Uliță	Ulița Michidău 800mx4m=3200 mp			
88	1.3.7.1	Uliță	Ulița Vrînceanu Grigore 600mx4m=2400 mp			
89	1.3.7.1	Uliță	Ulița Marineşti 800mx4m=3200 mp			
90	1.3.7.1	Uliță	Ulița Ghimici Ion 200mx4m=800 mp			
91	1.3.7.1	Uliță	Ulița Condeieşti 245mx4m=980 mp			
92	1.3.7.1	Uliță	Ulița Popescu Ştefan 800mx4m=3200 mp			
93	1.3.7.1	Uliță	Ulița Zorz Ştefan 600mx4m=2400 mp			
94	1.3.7.1	Uliță	Ulița Gabor Ghe. 600mx4m=2400 mp			
95	1.3.7.1	Uliță	Ulița Neagu Ilie 200mx3m=600 mp			

0	1	2	3	4	5	6
96	1.3.7.1	Uliță	Ulița Vrînceanu A.C. 250mx4m=1000 mp			
97	1.3.7.1	Uliță	Ulița Filip Mihalache 300mx5m=1500 mp			
98	1.3.7.1	Uliță	Ulița Radu Ilie 300mx4m=1200 mp			
			TOTAL SAT BLIDARI 31.020 MP			
99	1.3.17.2	Pod	Pod peste rîul Trotuş, pe DC 114	1988	3.000 mil.lei	
100	3.1.2.2.	Punte	Punte peste râul Trotuş sat Boiştea	1933	5.414.465 lei	
101	18		Alimentare cu apă în curs de execuție, sat Popeni		2.577.100 mii lei	
102	183		Stație captare a apei prin drenare		200 mil.lei	
103	18.11		Rezervor		550 mil.lei	
104	186		Rețeaua de distrib.a apei		1200 mil.lei	
105	186		Rețeaua de aducțiune		350 mil.lei	
106			Punct transformare energie electrică		327 mil.lei	
107	1372		Drum tehnologic 13.000 mp		120 mil.lei	
108			Teren pentru alimentarea cu apă, sat Popeni, 620 mp			
109	18		Sistem alimentare cu apă a satului Căiuți, în curs de execuție		1.820.100 mii lei	
110	181		Stație de captare prin puțuri		220 mil.lei	
111	1811		Rezervor		350 mil.lei	
112	186		Rețeaua de aducțiune		250 mil.lei	
113	186		Rețeaua de distribuție		1.100 mil.lei	
114			Teren pentru alimentare cu apă a satului Căiuți, 553 mp			
115			Teren pentru amenajat târg săptămânal, 3,7 ha			
116		Teren fotbal sat Căiuți, 1,5 ha	Şcoala Căiuți, Ocolul Silvic, gara, moara, Coşa			
117		Teren piață, 160 mp				
118	164	Clădire primărie	Fabrica de cherestea, cămin cultural, DN 11A, Gabor	1943	929.792	
119		Teren primărie, 0,5 ha				
120		Clădire cămin cultural Căiuți	Fabrica de cherestea, DN 11A, DC	1930	99277	
121		Teren cămin cultural Căiuți, 0,6 ha	Fabrica de cherestea, Primărie, DN 11A, DC			

0	1	2	3	4	5	6
122	162	Clădire cămin cultural Pralea	DC 118, Şcoala, Marinescu M.,Biserica Catolică			
123		Teren cămin cultural Pralea, 0,01 ha	DC 118, Şcoala, Marinescu M.,Biserica Catolică			
124	162	Clădire cămin cultural Heltiu				

MONITORUL OFICIAL
AL
ROMÂNIEI

Anul XIV — Nr. 305 bis

PARTEA I
LEGI, DECRETE, HOTĂRÂRI ȘI ALTE ACTE

Joi, 9 mai 2002

ANEXA Nr. 24 — Inventarul bunurilor care aparțin domeniului public al comunei Cleja

JUDETUL BACAU
COMUNA CLEJA

INSUSIT DE CONSILIUL LOCAL PRIN
HOTARAREA NR.1 din 25.01.2000

COMISIA SPECIALA PENTRU INTOCMIREA
INVENTARULUI BUNURILOR CARE ALCATUIESC
DOMENIU PUBLIC AL COMUNEI CLEJA

PRIMARUL COMUNEI CLEJA
FILIP STEFAN

I N V E N T A R U L

bunurilor care apartin domeniului public al comunei Cleja

Secriunea I- bunuri imobile

Nr. crt.	Codul de clasificare	Denumirea bunului	Elemente de identificare	Anul dobandirii sau dupa caz al darii in folosinta	Valoarea de inventar	Situatia juridica actuala
0	1	2	3	4	5	6
1.	1.3.7.2	Drum comunal asfaltat 2,2 kmx 6m	DN2 Cleja – Alexif Adam 2200 m x 6m- asfaltat	1986		Administratia comunei
2	1.3.7.1	Drum comunal de pamant 950 m x 4 m din care balastat 450m x4m	Distanta DN2 - teren sport – cismea sat Cleja	1990		Administratia comunei
3	1.3.7.1	Drum comunal de la drumul principal prin Buda de sus	Pamant 1025m x 4 m sat Cleja	1999		Administratia comunei
4	1.3.7.1	Drum comunal Scoala nr. 2 Berta Primarie sat Cleja	Pamant 2450m x 3m	1960		Administratia comunei
5	1.3.7.1	Drum comunal de la pod Degheti Petru la locuitorul Hutanu District silvic pe paraul sat Cl;eja	Balastat 2250m x 6m	1700		Administratia comunei
6	1.3.7.1	Drum comunal de la DJ 119 din dreptul locuitorului Fartade Pavel pana la locuitorul Tamas	Balastat 300m x 6m			Administratia comunei

7	1.3.7.1	Drum comunal de la locuitorul Gherguta spre paraul Cleja pana la locuitorul Cochior Balan	Balastat 250 m x 6m			Administratia comunei
8	1.3.7.1	Drum comunal de la locuitorul Fartade Pavel – Roca Anton spre paraul Cleja	Balastat 200m x 6m			Administratia comunei
9	1.3.7.1	Drum comunal de la DJ 119 – locuitorul Hodorog P. spre tarlaua Biches	Pamant 400m x 4m			Administratia comunei
10	1.3.7.1	Drum comunal de la paraul Cleja – Lechedi (ciobanu)	Pamant 200m x 3m			Administratia comunei
11	1.3.7.1	Drum comunal Dodan Ion- Codori Ion ,Cadar Mihai	Pamant 475m x 4m			Administratia comunei
12	1.3.7.1	Drum comunal de la locul numit "trei cruci" la Bordas Andrei (ciobanu) locuitorul Tutuianu	Pamant 500m x 3m			Administratia comunei
13	1.3.7.1	Drum comunal de la magazinul Boca A – casa Socivoi	Pamant 170mx 3m			Administratia comunei
14	1.3.7.1	Drum comunal de la locuitorul Laslau David, Bulai Petru, Hodorog Stefan	Pamant 300m x 3m			Administratia comunei
15	1.3.7.1	Drum comunal de la locuitorul Boca Bolog – Budau Catalina-Farcas Ion	Pamant 550m x 3m			Administratia comunei
16	1.3.7.1	Drum comunal de la Laslau – Farcas Petru postasul, sat Valea Mica	Pamant 550m x 3m			Administratia comunei
17	1.3.7.1	Drum cimitir Cleja – intrare Valea Mica	Pamant 1260m x 4m			Administratia comunei
18	1.3.7.1	Drum comunal de la Filip Stefan-Farcas Martin	Pamant 300m x 4m			Administratia comunei
19	1.3.7.1	Drum comunal de la ciusmeaua comunala spre Imbrea Gh. si Istoc Ionel	Pamant 150m x 4m			Administratia comunei

20	1.3.7.1	Drum comunal de la hotar Faraoani- cimitir Cleja	Balastat 2800m x 6m			Administratia comunei
21	1.3.7.1	Drum comunal de la DN2 pana la SABBAC si Agricola International	Balastat 200 m x 6m			Administratia comunei
22	1.3.7.1	Drum comunal de la SABBAC si Agricola International pana la pasunea comunala	Balastat 1500m x 6m			Administratia comunei
23	1.3.7.1	**SAT VALEA MICA** Drum comunal prin satul Valea Mica de la soseaua E 85 pana la tarlaua de vie nobila	Balast 2400m x 4m			Administratia comunei
24	1.3.7.1	Drum comunal lotul Ciobotaru Ghe. pana la zaharie	Pamant 950m x 4m			Administratia comunei
25	1.3.7.1	Drum comunal lateral de la Barbuta A. – Lascar N.	Pamant 150 m x 4m			Administratia comunei
26	1.3.7.1	**SAT SOMUSCA** Drum comunal cimitir Cleja – sat Somusca spre tarlaua Bodzas	Pietruit 2000m x 6m			Administratia comunei
27	1.3.7.1	Drum comunal cimitir Somusca spre case noi	250m x 4m			Administratia comunei
28	1.3.7.1	Drum comunal cimitir Somusca case noi randul II	Pamant 300m x 4m			Administratia comunei
29	1.3.7.1	Drum comunal de la DJ 119 pe langa biserica	Pamant 125m x 4m			Administratia comunei
30	1.3.7.1	Drum satesc de la Palincas Anton, Roca Ianos (Procuroru, Roca Martin (Nagocea) pana la magazin	Pamant 750m x 3m			Administratia comunei
31	1.3.7.1	Drum satesc de la AF Ghepes la Istoc Andrei spre DJ 119	Pamant 750m x 3m			Administratia comunei
32	1.3.7.1	Drum satesc de la magazinul Somusca pana la fostul CAP	Pamant 350m x 4m			Administratia comunei
33	1.3.7.1	Drum satesc lateral pe langa Parohia Somusca spre Onode Gh.	Pamant 200m x 3m			Administratia comunei
34	1.3.7.1	Drum satesc lateral pe la Benchea	Pamant 400m x 3m			Administratia

		Stefan consilierul, scoala, magazin				comunei
35	1.3.7.1	Drum satesc de la magazin extinderea Dealul Pochiului	Pamant 200m x 3m			Administratia comunei
36	1.3.7.1	Drum satesc de la biserica, Costin Aurel spre extinderea case Pochiul	Pamant 200m x 3m			Administratia comunei
37	1.3.7.1	Drum vicinal la Dig- Faraoani-Racaciuni	Pamant 2680m x 4m			Administratia comunei
38	1.3.7.1	Drum vicinal canton CFR – pana la Siret	Pamant si balast 1500m x 4m			Administratia comunei
39	1.3.7.1	Drum vicinal Grajd comunal pana la Gara Faraoani	800m x 4m	1962		Administratia comunei
40	1.3.7.1	Drum vicinal Cipches – grajd comunal- Dig	Pamant 1500m x 3m	1962		Administratia comunei
41	1.3.7.1	Drum vicinal Racnea – drum Gara – Dig Siret	Pamant 650m x 3m	1950		Administratia comunei
42	1.3.7.1	Drum vicinal Plopus de la DN – cota ferita spre sat	Pamant 1200m x3m	1950		Administratia comunei
43	1.3.7.1	Drum vicinal Plopus de la DN – CFR Cristea	Pamant 1200m x 3m	1960		Administratia comunei
44	1.3.7.1	Drum vicinal Toplita de la Iaz la drum hotar Racaciuni	Pamant 1200m x3m	1970		Administratia comunei
45	1.3.7.1	Drum vicinal Toplita de la DN sub mal= Gara Faraoani	Pamant 1200m x 3m	1970		Administratia comunei
46	1.3.7.1	Drum vicinal Toplita Cantios Lucian hotar Racaciuni CFR	Pamant 1600m x 3m	1960		Administratia comunei
47	1.3.7.1	Drum vicinal Ion curtii CFL – parau Plopu.	Pamant 1100m x 3m	1960		Administratia comunei
48	1.3.7.1	Drum vicinal Berta de la casa Duma Anton- crucea Bichez	Pamant 1600m x 6m	1960		Administratia comunei
49	1.3.7.1	Drum vicinal Berta de la iesire sat Cleja – Drum National	Pamant 1600m x 6m	1960		Administratia comunei
50	1.3.7.1	Drum vicinal Diches- drum vicinal sat Cleja	Pamant 1400m x 4m	1950		Administratia comunei

51	1.3.7.1	Drum vicinal Biches- drum hotar Faraoani	Pamant 1400m x 4m	1950		Administratia comunei
52	1.3.7.1	Drum vicinal Biches – drum mare de la Marchita la hotar Faraoani	Pamant 500m x 6m	1950		Administratia comunei
53	1.3.7.1	Drum vicinal vie Zimbrie Valea – Mica pana la cruce drum spre Faraoani, Patrascu Cleja	2400m x 4m	1950		Administratia comunei
54	1.3.7.1	Drum vicinal Crucea Zimbrie – cimitir Cleja	Pamant 1200m x 4m	1960		Administratia comunei
55	1.3.7.1	Drum vicinal Valea Mica intre vie si arabil	Pamant 1500m x 4m	1960		Administratia comunei
56	1.3.7.1	Drum vicinal in vie de la drumul National la Valea Mica	Pamant 1500m x 4m	1960		Administratia comunei
57	1.3.7.1	Drum vicinal in vie zimbrie distanta cimitir cruce	Pamant 1900m x4m	1960		Administratia comunei
58	1.3.7.1	Drum vicinal de la satul Valea Mica spre zaharie	Pamant 2600m x 4m	1960		Administratia comunei
59	1.3.7.1	Drum vicinal cimitir Cleja dealul Cigas	Pamant 900m x 4m	1960		Administratia comunei
60	1.3.7.1	Drum vicinal dealul Cigas 1379 spre sa 1350	Pamant 500m x4m	1960		Administratia comunei
61	1.3.7.1	Drum vicinal 1740 Postului	Pamant 1700m x 4m	1960		Administratia comunei
62	1.3.7.1	Drum vicinal 1763 Razoare	Pamant 2100m x 4m	1960		Administratia comunei
63	1.3.7.1	Drum vicinal Rapatac de la cinci cruci Somusca pana la paraul Rapatac	Pamant 2000m x 4m	1950		Administratia comunei
64	1.3.7.1	Drum vicinal Podzas intre pasune si arabil	Pamant 800m x 4m	1950		Administratia comunei
65	1.3.7.1	Drum vicinal Sipote	Pamant 400m x 4m	1960		Administratia comunei
66	1.3.7.1	Drum vicinal Pochiu 1940	Pamant 1000m x 4m	1960		Administratia comunei

67	1.3.7.1	Drum vicinal Pochiu Centura -tarla	Pamant 900m x 4m	1960		Administratia comunei
68	1.3.7.1	Drum vicinal 1711	Pamant 500m x 4m	1960		Administratia comunei
69	1.3.7.1	Drum vicinal de la Dodan Ghe. la drum Somusca in livada	Pamant 1600m x 4m	1950		Administratia comunei
70	1.3.7.1	Drum vicinal Somusca -Clja de la locuitorul Roca A.	Pamant 600m x 3m	1950		Administratia comunei
71	1.3.7.1	Drum vicinal DE 1901	Pamant 2500m x 4m	1950		Administratia comunei
72	1.3.7.1	Drum vicinal DE 1602	Pamant 1600m x 4m	1950		Administratia comunei
73	1.3.7.1	Drum vicinal DE 2081	Pamant 800m x4m	1950		Administratia comunei
74	1.3.7.1	Drum vicinal Ciotaris- Fantana Nucului	Pamant 3300m x 4m	1960		Administratia comunei
75	1.3.7.1	D rum vicinal Dealu Racaciuni – Bejenesc	Pamant 900m x 4m	1960		Administratia comunei
76	1.3.7.1	Drum vicinal Dealu Racaciuni – Rapatac	Pamant 1150m x 4m	1960		Administratia comunei
77	1.3.7.1	Drum vicinal livada lui Ichim pana la tarlaua Boncoaia	Pamant 1950m x 4m	1960		Administratia comunei
78	1.3.7.1	Drum vicinal Sosoc pana la trei Paraie	Pamant 1400m x 4m	1960		Administratia comunei
79	1.3.7.1	Drum vicinal de la locul Trei Paraie- hotar Helegiu	Pamant 4400m x 4m	1950		Administratia comunei
80	1.3.7.1	Drum vicinal de la padure la Boncoaia	Pamant 10900m x 4m	1960		Administratia comunei
81	1.3.7.1	Drum vicinal de la hotar Cleja – la Helegiu	Pamant 4150m x 4m	1950		Administratia comunei
82	1.3.7.1	Drum vicinal hotar Cleja la Livezi	Pamant 1190m x 4m	1950		Administratia comunei
83	1.3.7.1	Drum vicinal hotar Cleja la Faraoani	Pamant 2400m x 4m	1950		Administratia comunei

84	1.3.7.1	Drum vicinal Sosoc – hotar Faraoani	Pamant 1200m x 4m	1960		Administratia comunei
85	1.3.7.1	Drum vicinal hotar Cleja-Racaciuni	Pamant 2000m x4m	1950		Administratia comunei
86	1.3.7.1	Drum vicinal Lasloaia	Pamant 1100m x4m	1960		Administratia comunei
87	1.3.7.1	Drum vicinal Rapatac	Pamant 1800m x 4m	1950		Administratia comunei
88	1.3.7.1	Drum Fantana Fagului	Pamant 1250m x 4m	1960		Administratia comunei
89	1.3.7.1	Drum Viciola - Fantana Nucului	Pamant 2600m x 4m	1960		Administratia comunei
90	1.3.7.1	Drum vicinal Viciola – padure	Pamant 700m x 3m	1960		Administratia comunei
91	1.3.7.1	Drum vicinal Cleja (Hutanu) spre Poiana Paraului	Pamant 3000m x 4m	1950		Administratia comunei
92	1.3.7.1	Drum vicinal tarla Enescu la Pomicultura	Pamant 1800m x4m	1950		Administratia comunei
93	1.3.7.1	Drum vicinal tarla Ciotaris- Bradis	Pamant 2100m x4m	1960		Administratia comunei
94	1.3.7.1	Drum tarlaua Poiana Tiganului-poiana Paraului	Pamant 1000m x 4m	1960		Administratia comunei
95	1.3.7.1	Drum de exploatare tarla cazac	Pamant 2600m x 4m	1960		Administratia comunei
96	1.3.7.1	Drum vicinal hotar Helegiu Dealul Ovazului	Pamant 1150m x 4m	1950		Administratia comunei
97	1.3.7.1	Drum vicinal dealul Ovazului-Roznoreanu hotar Racaciuni	Pamant 2200m x 4m	1950		Administratia comunei
98	1.3.7.1	Drum vicinal hotar Helegiu-Roznovanu	Pamant 800m x 4m	1950		Administratia comunei
99	1.3.7.1	Drum tarla (2270) Roznovanu	Pamant 400m x 4m	1962		Administratia comunei
100	1.3.7.1	Drum tarla Roznovanu	Pamant 700m x 4m	1962		Administratia comunei

101	1.3.7.1	Drum vicinal Tocila- hotar Racaciuni	Pamant 1000m x 4m	1960		Administratia comunei
102	1.3.7.1	Drum de exploatare dintre tarla Tocila si tarla Dealul Racaciuni	Pamant 100m x 4m	1960		Administratia comunei
103	1.3.7.1	Drum de exploatare in tarla Tocila	Pamant 245m x 4 m	1950		Administratia comunei
104	1.3.7.1	Drum vicinal Dealul Ovazului – Hoaru	Pamant 1900m x 4m	1960		Administratia comunei
105	1.3.7.1	Drum de exploatare in tarlaua Hoaru	Pamant 900m x4m	1950		Administratia comunei
106	1.3.7.1	Drum centura tarlaua Bratis	Pamant 3040m x 4m	1950		Administratia comunei
107	1.3.7.1	Drum tarlaua Domoze	Pamant 600m x 4m	1960		Administratia comunei
108	1.3.7.1	Drum vicinal de exploatare de la tarlaua Domoze la tarlaua Daranvan	Pamant 2500m x 4m	1962		Administratia comunei
109	1.3.7.1	Drum vicinal Poiana Tiganului- Dealul Boierului, Fantana Roca	Pamant 2500m x 4m	1950		Administratia comunei
110	1.3.7.1	Drum vicinal de exploatare Dealul Daracvane- dealul Sosec	Pamant 2300m x 4m	1950		Administratia comunei
111	1.3.7.1	Drum vicinal Bosoc – Faraoani	Pamant 400m x 4m	1950		Administratia comunei
112	1.3.7.1	Drum vicinal Dealul Racaciuni- Fantana Nucului- hotar Racaciuni	Pamant 1300m x 4m	1950		Administratia comunei
113	1.3.17.2	Pod beton pe drumul comunal de la E 85 la primarie km 2 la punctul Iatoc vie Moraru	Beton +asfalt ; L=10m x 18m	1980		Administratia comunei
114	1.3.17.2	Pod beton pe drumul comunal de la E 85 la primarie km 2+800 la punctul moara Vaida	Beton+asfalt; L= 10m x 18m	1982		Administratia comunei
115	1.3.17.2	Pod beton peste paraul Cleja la punctul Duma	Beton +grinzi; L=8m x 4m	1984		Administratia comunei
116	1.3. 17.2	Pod beton peste paraul Cleja la punctul Demea spre biserica	Beton + grinzi; L= 8m x 4m	1985		Administratia comunei

117	1.3.17.2	Pod beton peste paraul Clejuta la punctul Voidoc –Jaluba spre scoala Alexandrino	Beton + grinzi; L = 5m x 4m	1980		Administratia comunei
118	1.3.17.2	Pod beton de la paraul Crucii in satul Valea Mica	L=4m x 2m	1985		Administratia comunei
119	1.8.1	Put captare apa blocuri Cleja	12m adancime	1984	2.300.000	Administratia comunei
120	1.8.11	Rezervor de inmagazinare a apei	1000mc	1984	2.229.053	Administratia comunei
121	1.8.6	Conducte de aductiune si distributie a apei pana la blocurile din comuna , 8 apartamente	2km	1984	2.294.053	Administratia comunei
122	1.8.4.	Colectare si retele de canalizare de la limita proprietatii-evacuatorilor pana la fosa septica	1 km	1984	1.287.074	Administratia comunei
123	1.8.8	Fosa septica si teren aferent acestuia	5000 mp	1984	1.700.200	Administratia comunei
124		Balta Cleja cu teren aferent	5000 mp	1984		Administratia comunei
125		Cismea publica sat Cleja de jos	1 buc	1800		Administratia comunei
126	1.6.4	Imobilul in care este situata primatia comunei Cleja	Caramida; 144mp	1876	163.490	Administratia comunei
127		Teren aferent constructiei primariei	2300 mp	1876		Administratia comunei
128	1.6.2	Dispensat medical	Caramida 160mp	1951	154900	Administratia spital-protocol
129	1.6.2	Scoala nr.1 Cleja Cladiri	Caramida; 1122 mp	1964 CB; 1974 CA	15455540	Administratia primariei preluat protocol
130		Scoala aferent constructiei scoala nr. 1, Cleja	4808 mp	1920		Administratia primariei

131	1.6.2	Scoala noua de la scoala nr. 3 Cleja Alexandrina	Caramida 200mp	1977	1308530	Administratia primariei
132	1.6.2	Scoala veche de la Scoala nr. 3 Cleja Alexandrina + anexe	Paianta; 210mp	1920	142835	Administratia primariei
133		Teren aferent constructiei cladirilor de la scoala nr. 3 Cleja-Alexandrina	6150 mp	1920		Administratia primariei
134	1.6.2	Scoala nr.2 Cleja – Buda	446,5mp	1964	381986	Administratia primariei
135	1.6.2	Gradinita Cleja nr.2 +grup social	Caramida 120mp +40%mp+160mp	1990	12270430	Administratia comunei
136		Teren aferent constructie scoala+gradinita nr. 2 Cleja	1193 mp	1964		Administratia scolara
137	1.6.2	Camin Cultural si biblioteca comunala	Caramida 468 mp	1920	431460	Administratia comunei
138		Teren aferent constructiei caminului cultural si biblioteca	600 mp			Administratia comunei
139	1.6.2	Camin cultural Somusca	Caramida 252 mp	1964	353160	Administratia comunei
140		Teren aferent constructiei caminului	400 mp			Administratia comunei
141	1.6.2	Gradinita Somusca	Caramida 220 mp	1964	84846	Administratia comunei
142		Teren aferent constructiei gradinitei	340 mp			Administratia comunei
143		Teren aferent constructiei Magazin Somusca	600mp; Vecini: N=D.C; S=Hoborici A.; E=D.J; V=Patrascu P			Administratia comunei
144	1.6.2	Scoala Somusca P+1	Caramida 558 mp	1984	884482	Administratia comunei
145		Teren aferent constructiei	6538 mp	1969		Administratia comunei
146	1.62	Scoala sat Valea Mica, magazia si WC	Caramida 265 mp	1964	130853	Administratia comunei

147		Teren aferent constructiei scolii	2078 mp	1960		Administratia comunei

PRESEDINTE ,
Filip Stefan

MEMBRII,
- Damoc Maria
- Socivoi Gheorghe
- Salca Andrei

SECRETAR
Tompos Gheorghe

170

MONITORUL OFICIAL
AL
ROMÂNIEI

Anul XIV — Nr. 305 bis

PARTEA I
LEGI, DECRETE, HOTĂRÂRI ȘI ALTE ACTE

Joi, 9 mai 2002

ANEXA Nr. 25 — Inventarul bunurilor care aparțin domeniului public al comunei Colonești

JUDETUL BACAU
COMUNA COLONESTI

Anexa nr. 4
la normele tehnice

COMISIA SPECIALA PENTRU INTOCMIREA
INVENTARULUI BUNURILOR CARE ALCATUIESC
DOMENIUL PUBLIC AL COMUNEI

Insusit de consiliul local
prin Hotararea nr. 13 din
29.09.1999
Primarul comunei
Marin Fales

INVENTARUL
Bunurilor care apartin domeniului public al comunei COLONESTI

Sectiunea I – Bunuri imobile

Nr. crt.	Codul de clasificare	Denumirea bunului	Elemente de identificare	Anul dobandirii sau dupa caz, al darii in folosinta	Valoarea de inventar	Situatia juridica actuala
0	1	2	3	4	5	6
1	1.3.7.1	Drum comunal 30	DRUMURI Drum comunal Spria – Satu Nou, incepe de la drumul judetean 241 de la punctul numit Vanau pana la intrarea in comuna Plopana in punctul numit TAGARA avand o lungime de 10500 ml si o latime de 6m			
2	1.3.7.1	Drumuri vicinale	Reteaua de ulita a satului Colonesti inseamna o lungime de 10.000 ml si o latime de 4 m si cuprinde toate ulitele ce fac legatura intre locuintele cetatenilor din satul Colonesti si DJ 241			
3	1.3.7.1	Drumuri vicinale	Reteaua de ulite a satului Calini insumeaza o lungime de 6000 ml si o latime medie de 4 m si cuprinde toate ulitele ce fac legatura intre locuintele cetatenilor din satul Calini si DJ 241			
4	1.3.7.1	Drumuri vicinale	Reteaua de ulite a satului Satu Nou insumeaza o			

			lungime de 8625 ml si o latime medie de 4m si cuprinde toate ulitele ce fac legatura intre locuintele cetatenilor din Satu Nou si DC 30			
5	1.3.7.1	Drumuri vicinale	Reteaua de ulite a satului Spria insumeaza o lungime de 2800 ml si o latime medie de 4 m si cuprinde toate ulitele ce fac legatura intre locuintele cetatenilor din Spria si DJ241			
6	1.3.7.1	Drumuri vicinale	Reteaua de ulite a satului Valea Mare insumeaza o lungime de 2725 ml si o latime medie de 4 m si cuprinde toate ulitele ce fac legatura intre locuintele cetatenilor din Valea Mare si DC 30			
7	1.3.7.1	Drumuri vicinale	Reteaua de ulite a satului Zapodia insumeaza o lungime de 2500 ml si o latime medie de 4 m si cuprinde toate ulitele ce fac legatura intre locuintele cetatenilor din Zapodia di DJ 241			
8	1.3.17.2	**PODURI**	Podul ce traverseaza Zeletinul la punctul Parus avand o suprafata de 120 mp construit din beton armat.			
9	1.3.17.2		Podul ce traverseaza Zeletinul la punctul Calini avand o suprafata de 56,5 mp construit din beton armat.			
10	1.3.17.2		Podul ce traverseaza Zeletinul la punctul Satu Nou (fostul CAP) avand o suprafata de 40 mp construit din beton armat.			
11	1.3.17.2		Podul ce traverseaza Zeletinul la Satu Nou in punctul Ojog avand o suprafata de 40 mp construit din beton armat.			
12	1.3.17.2		Podul ce traverseaza Zeletinul la punctul Poiana avand o suprafata de 40 mp construit din beton armat.			
13	1.3.17.2		Podul ce traverseaza paraul Valea Mare spre biserica avand o suprafata de 40 mp construit din beton armat.			
14	1.3.17.2		Podul ce traverseaza DC 30 in punctul vie avand o			

			suprafata de 40 mp construit din beton armat.			
15	1.3.17.2		15 podete ce traverseaza DC 30 in satul Satu Nou pe o lungime de 3km, avand o suprafata fiecare de 8,30 m construite din beton armat.			
16	1.8.11	**INSTALATII ALIMENTARE CU APA**	Rezervor de inmagazinare a apei din beton armat cu o capacitate de 50 mc cu terenul aferent in suprafata de 51 mp			
17	1.8.11		Rezervor de inmagazinare a apei, din beton armat cu o capacitate de 100 mc si terenul aferent in suprafata de 4000 mp			
18	1.8.11		Rezervor de inmagazinare a apei din beton armat in suprafata de 10 mp cu o capacitate de 50 mc si terenul aferent in suprafata de 51 mp			
19	1.8.6		Conducte de aductiune si distribuitie a apei pana la limita proprietatii consumatorilor cu o lungime de 500ml			
20	1.8.6		Conducte de aductiune si distributie a apei pana la limita proprietatii consumatorilor cu o lungime de 2000ml			
21	1.8.6		Conducte de aductiune si distributie a apei pana la limita proprietatii consumatorilor cu o lungime de 800 ml			
22	1.8.8		2 statii de epurare a apei cu terenul aferent in suprafata de 602 mp si respectiv 80 mp			
23	1.5.12		Perdea targ comunal cu teren aferent in suprafata de 0,30 ha			
24		**BAZA SPORTIVA**	Baza sportiva sat Colonesti in suprafata de 6600mp			
25	1.6.2	Dispensar	**CLADIRI SI TERENURI** Cladire pentru ocrotirea sanatatii construit prin contributia cetatenilor comunei in anul 1945, din paianta in suprafata de 310 mp situat in parcela nr. 20/1 din tarlaua 20 din cadastru funciar	1944	82.000 lei	

26			Teren aferent cladirii dispensarului in suprafata de 4000 mp situata in parcela nr. 21/1 din tarlaua 20-cadastru funciar			
27	1.6.4		Cladire consiliu local si primarie construit din bca, in suprafata de 340 mp situat in parcela nr. 17 cadastru funciar.	1985	1.200.000 lei	
28			Teren aferent cladirii consiliului local si primariei in suprafata de 0,25 ha	1985		
29	1.6.4		Cladire sediul primariei vechi, in suprafata de 114 mp construita din paianta, situata in parcele nr. 4 cadastru funciar, cu terenul aferent in suprafata de 0,75 ha	1850	56.168 lei	
30	1.6.2		Cladire camin cultural in suprafata de 128 mp construit din caramida situat in parcela nr. 17 cadastru funciar, cu terenul aferent in suprafata de 0,10 ha	1943	58.860 lei	
31	1.6.2		Cladire scoala cu 4 sali de clasa Colonesti in suprafata de 224 mp construita din caramida cu terenul aferent in suprafata de 2100mp	1850		
32	1.6.2		Cladire scoala 8 ani satul Colonesti in suprafata de 633 mp construita din caramida cu terenul aferent in suprafata de 4320 mp	1968		
33	1.6.2		Cladire scoala 4 ai sat Calini in suprafata de 192 mp construita din paianta, cu terenul aferent in suprafata de 4029 mp	1968		
34	1.6.2		Cladire scoala sat Spria corp A in suprafata de 298 mp construita din paianta cu terenul aferent in suprafata de 1000mp	1968		
35	1.6.2		Cladire scoala Spria corp B in suprafata de 253 mp construita din paianta cu terenul aferent in suprafata de 3332 mp	1938		
36	1.6.2		Cladire scoala sat Valea Mare in suprafata de 140 mp construita din paianta cu terenul aferent in suprafata de 0,10 ha	1968		

37	1.6.2		Cladire scoala sat Satu Nou in suprafata de 168 mp construita din paianta cu terenul aferent in suprafata de 0,30 ha	1938		
38			Teren agricol proprietate primarie in suprafata de 9,00 ha (tir si sport, spate magazin, spate primarie veche si nuci pana la linia limitrofa cu islazul comunal punctul numit Delureni si spate fost sectie SMA)			
39	1.6.1.1.		Locuinta de serviciu situata la etajul I , vecini Bojescu Vasile si Ojog Viorel	1972		
40	1.6.1.1.		Locuinta de serviciu situata la etajul I vecini Pasla Ionel si blocul postului de politie	1982		
41	1.6.1.1.		Locuinta de serviciu situata la parter , vecini Scripcaru Andrei si Blocul postului de politie	1982		
42		**APE**	Bazinul hidrografic Zeletin avand o lungime de 14 km - suprafata albiei minore 9,00ha - - suprafata zonei de protectie 8,40 ha			

176

PRESEDINTE,
Marian Fales

Membrii: Vanau Smaranda
Pasla Marieta
Danaila Natalea
Puiu Constantin

MONITORUL OFICIAL
AL
ROMÂNIEI

Anul XIV — Nr. 305 bis

PARTEA I
LEGI, DECRETE, HOTĂRÂRI ȘI ALTE ACTE

Joi, 9 mai 2002

ANEXA Nr. 26 — Inventarul bunurilor care aparțin domeniului public al comunei Corbasca

JUDETUL BACAU
Consiliul local al comunei Corbasca

Insusit de consiliul local
prin Hotararea nr. 25/17 .11.1999

Comisia speciala pentru intocmirea inventarului bunurilor care alcatuiesc domeniul public al comunei Corbasca

Primarul comunei
Iorgu Puscasu

INVENTARUL

bunurilor care apartin domeniului public al comunei Corbasca

Sectiunea I – Bunuri imobile

Nr. crt.	Codul de clasificare	Denumirea bunului	Elemente de identificare	Anul dobandirii sau dupa caz, al darii in folosinta	Valoarea de inventar	Situatia juridica actuala
0	1	2	3	4	5	6
1	1.3.7.1	Drum comunal 96	Corbasca – Bacioiu – piatra Poglet Lungime = 6,4 km; latime = 6m			
2	1.3.7.1	Drum comunal	Corbasca Rogoaza – piatra; lungime = 3,8 km; latime =6m			
3	1.3.7.1	Drum comunal	Scarisoara- rogoaza – piatra; lingime = 2,6 km; latime = 6 m			
4	1.3.7.1	Drum comunal	Corbasca – Vilcele – piatra; lungime =3 km; latime = 6m			
5	1.3.7.1	Drum comunal	Sat Corbasca pct. Troita- pod "Alexe"; lungime = 1,7 km; latime = 6 m			
6	1.3.7.1	Drum comunal	Sat Marvila pct. Puscasu – pcty. Vaman Ion; lungime = 1 km; latime =6 m			
7	1.3.7.1	Drum satesc	Sat Corbasca pct. Caragata; lungime = 0,2 km; latime = 6 m			

8	1.3.7.1	Drum satesc	Sat Corbasca pct. Nistor – mitrut – piatra ; lungime = 0,2 km; latime = 6 m			
9	1.3.7.1	Drum satesc	Sat Corbasca pct. Burlacu Vrinceanu – piatra ; lungime = 0,2 km; latime = 6 m			
10	1.3.7.1	Drum satesc	Sat Corbasca pct. Andrei – Dobrea – piatra; lungime = 0,3 km; latime = 4 m			
11	1.3.7.1	Drum satesc	Sat Corbasca pct. Otetea – Stratulat – piatra; lungime = 0,1 km; latime = 5m			
12	1.3.7.1	Drum satesc	Sat Corbasca pct. Gaina – Pisecaru; lungime = 0,05 km; latime = 4 m			
13	1.3.7.1	Drum satesc	Sat Corbasca pct. Chitoi – Pisecaru; lungime=0,2 km; latime=4m			
14	1.3.7.1	Drum satesc	Sat Corbasca pct.Balcan- Brutarie –piatra; lungime=0,4 km; latime = 6m			
15	1.3.7.1	Drum satesc	Sat Corbasca pct.Pana- Vrinceanu- piatra; lungime=0,4 km; latime=5m			
16	1.3.7.1	Drum satesc	Sat Corbasca pct.Tabacaru; lungime = 0,1 km; latime= 5m			
17	1.3.7.1	Drum satesc	Sat Corbasca pct. Irimia V.-Bostan Ana; lungime = 0,2 km; latime=5m			
18	1.3.7.1	Drum satesc	Sat Corbasca pct.Taban- Andone-piatra; lungime = 0.1 km; latime= 4 m			
19	1.3.7.1	Drum satesc	Sat Corbasca pct.Stan- Dorica –pamant; lungime=0,2 km;latime =4m			
20	1.3.7.1	Drum satesc	Sat Corbasca pct. Vespan- Irimia – piatra; lungime=0,2 km; latime=4m			
21	1.3.7.1	Drum satesc	Sat Corbasca pct. Dorica; lungime=0,5 km; latime=4m			
22	1.3.7.1	Drum satesc	Sat Scarisoara pct. Dorica- pamant; lungime=0,5 km; latime=5m			
23	1.3.7.1	Drum satesc	Sat Scarisoara pct.Moara- Chelari – piatra; lungime=0,4 km; latime=6m			

24	1.3.7.1	Drum satesc	Sat Scarisoara pct.Paun – Rusu- piatra; lungime=0,5 km; latime=5m			
25	1.3.7.1	Drum satesc	Sat Scarisoara pct. Pirsu – pamant; lungime=0,4 km; latime=4m			
26	1.3.7.1	Drum satesc	Sat Scarisoara pct.Lazar – finaru – pamant; lungime=0,2 km; latime=4m			
27	1.3.7.1	Drum satesc	Sat Scarisoara pct. Sandru; lungime=0,2 km;latime= 4m			
28	1.3.7.1	Drum satesc	Sat Scarisoara pct.Rusu – pamant; lungime=0,2 km; latime=4m			
29	1.3.7.1	Drum satesc	Sat Scarisoara pct. Piriiac- Stratulat- piatra; lungime=0,2 km; latime=5m			
30	1.3.7.1	Drum satesc	Sat Scarisoara pct. Ababei – pamant; lungime=0,2 km; latime=4m			
31	1.3.7.1	Drum satesc	Sat Scarisoara pct. Lefter N.- Simion Gh; lungime=0,2 km; latime=5m			
32	1.3.7.1	Drum satesc	Sat Scarisoara pct. Arcu – pamant; lungime=0,2 km; latime=4m			
33	1.3.7.1	Drum satesc	Sat Scarisoara pct. Ciofu – pamant; lungime=0,5 km; latime= 4m			
34	1.3.7.1	Drum satesc	Sat Scarisoara pct.Dima- Stratulat Gh.- piatra; lungime=1 km; latime= 5m			
35	1.3.7.1	Drum satesc	Sat Scarisoara pct. Burca – Simion – pamant; lungime= 0,3 km; latime= 0,5 m			
36	1.3.7.1	Drum satesc	Sat Scarisoara pct. Morosanu – pamant; lungime=0,1 km; latime = 4m			
37	1.3.7.1	Drum satesc	Sat Scarisoara pct.Lazar- pamant; lungime=0,2 km; latime = 4m			
38	1.3.7.1	Drum satesc	Sat Scarisoara pct. Mihai – Vrinceanu Fl.; lungime= 0,4 km; latime= 6m			
39	1.3.7.1	Drum satesc	Sat Scarisoara pct.Tarbuzan; lungime= 0,1 km; latime= 4m			
40	1.3.7.1	Drum satesc	Sat Bacioiu pct. Dudea; lungime=0,1 km; latime= 4m			

41	1.3.7.1	Drum satesc	Sat Bacioiu pct.Zlaon-pamant; lungime= 0,1 km; latime= 4m			
42	1.3.7.1	Drum satesc	Sat Bacioiu pct.Dulau- pamant; lungime=0,1 km; latime= 4m			
43	1.3.7.1	Drum satesc	Sat Bacioiu pct.Lacatus; pamant; lungime= 0,5 km; latime= 4m			
44	1.3.7.1	Drum satesc	Sat Bacioiu pct. Lazar- pamant; lungime= 0,5 km; latime = 4m			
45	1.3.7.1	Drum satesc	Sat Bacioiu pct. Chiper; pamant; lungime= 0,3 km; latime = 4m			
46	1.3.7.1	Drum satesc	Sat Bacioiu pct.Stoica; pamant; lungime= 0,4 km; latime = 4m			
47	1.3.7.1	Drum satesc	Sat Bacioiu pct.Domnica; pamant; lungime = 0,4 km; latime = 4m			
48	1.3.7.1	Drum satesc	Sat Bacioiu pct. Goian; pamant ; lungime= 1,5 km; latime = 4m			
49	1.3.7.1	Drum satesc	Sat Bacioiu pct.Poralo; pamant; lungime = 0,1 km; latime = 4m			
50	1.3.7.1	Drum satesc	Sat Bacioiu pct.Velichi; pamant; lungime = 0,1 km; latime= 4m			
51	1.3.7.1	Drum satesc	Sat Bacioiu pct.Marior; pamant; lungime= 0,1 km; latime= 4m			
52	1.3.7.1	Drum satesc	Sat Bacioiu pct.Grecu;pamant; lungime= 0,1 km; latime=4m			
53	1.3.7.1	Drum satesc	Sat Bacioiu pct.Inga; pamant; lungime= 0,7 km; latime= 4 m			
54	1.3.7.1	Drum satesc	Sat Bacioiu pct. Pacala; pamant; lungime= 0,3 km; latime= 4m			
55	1.3.7.1	Drum satesc	Sat Bacioiu pct.Alexe; lungime= 0,1 km; latime= 4m			
56	1.3.7.1	Drum satesc	Sat Bacioiu pct. Moise; pamant; lungime= 0,2 km; latime=4m			
57	1.3.7.1	Drum satesc	Sat Bacioiu pct.Oprea; pamant; lungime= 0,3 km; latime= 4m			

58	1.3.7.1	Drum satesc	Sat Bacioiu pct.Penica; pamant; lungime= 0,3 km; latime= 4m			
59	1.3.7.1	Drum satesc	Sat Bacioiu pct. Frunza; pamant; lungime= 0,1 km; latime = 4m			
60	1.3.7.1	Drum satesc	Sat Bacioiu pct.Maradin; pamant; lungime;=0,5 km; latime= 4m			
61	1.3.7.1	Drum satesc	Sat Bacioiu pct.Racitu; pamant; lungime= 0,2 km; latime= 4m			
62	1.3.7.1	Drum satesc	Sat Bacioiu pct.Cincu; pamant; lungime = 0,1 km; latime=4m			
63	1.3.7.1	Drum satesc	Sat Vilcele pct. Biserica; pamant; lungime= 0,6 km; latime= 5m			
64	1.3.7.1	Drum satesc	Sat Vilcele pct. Scoala; pamant; lungime= 0,1 km; latime= 5m			
65	1.3.7.1	Drum satesc	Sat Vilcele pct.Elisei; pamant; lungime= 0,2 km; latime= 4 m			
66	1.3.7.1	Drum satesc	Sat Vilcele pct.Uta; pamant; lungime= 0,2km; latime=4m			
67	1.3.7.1	Drum satesc	Sat Vilcele pct. Mioc; pamant; lungime= 0,2 km; latime= 4m			
68	1.3.7.1	Drum satesc	Sat Vilcele pct. Bitire; pamant; lungime= 0,2 km; latime= 4m			
69	1.3.7.1	Drum satesc	Sat Vilcele pct.Onu; pamant; lungime= 0,3 km; latime= 4m			
70	1.3.7.1	Drum satesc	Sat Vilcele pct.Buruiana; pamant; lungime= 0,2 km; latime= 4m			
71	1.3.7.1	Drum satesc	Sat Vilcele pct. Stanciu; lungime= 0,1 km; latime = 4m			
72	1.3.7.1	Drum satesc	Sat Vilcele pct. Stelica; pamant; lungime= 0,2 km; latime= 4m			
73	1.3.7.1	Drum satesc	Sat Vilcele pct.Chinezu; pamant; lungime= 0,1 km; latime= 4m			
74	1.3.7.1	Drum satesc	Sat Vilcele pct. Florea; pamant; lungime= 0,1 km; latime =4m			

75	1.3.7.1	Drum satesc	Sat. Marvila pct. Tataru; pamant; lungime= 0,5 km; latime= 5m			
76	1.3.7.1	Drum satesc	Sat. Marvila pct.Sinistrati; pamant; lungime= 0,1 km; latime= 5m			
77	1.3.7.1	Drum satesc	Sat. Marvila pct.David; pamant; lungime= 0,2 km; latime= 4m			
78	1.3.7.1	Drum satesc	Sat. Marvila pct. Goaga; pamant; lungime= 0,2 km; latime= 4m			
79	1.3.7.1	Drum satesc	Sat. Marvila pct.Barbosu; pamant; lungime= 0,5 km; latime= 5m			
80	1.3.7.1	Drum satesc	Sat. Marvila pct. Vaman; pamant; lungime= 0,3 km; latime= 4m			
81	1.3.7.1	Drum satesc	Sat Rogoaza pct. Agache; pamant; lungime= 0,5 km; latime= 4m			
82	1.3.7.1	Drum satesc	Sat Rogoaza pct. Popa; pamant; lungime= 0,1 km; latime= 4m			
83	1.3.7.1	Drum satesc	Sat Rogoaza pct.Popa Gh. ; lungime= 0,2 km; latime= 5m			
84	1.3.7.1	Drum satesc	Sat Rogoaza pct. Liliac; pamant; lungime= 0,5 km; latime= 4m			
85	1.3.7.1	Drum satesc	Sat Rogoaza pct. Sterea; pamant; lungime= 0,3 km; latime= 4m			
86	1.3.7.1	Drum satesc	Sat Rogoaza pct.Agache; pamant; lungime= 0,3 km; latime= 4m			
87	1.3.7.1	Drum satesc	Sat Rogoaza pct. Duca; pamant; lungime= 0,4 km; latime= 5m			
88	1.3.7.1	Drum satesc	Sat. Poglet.pct. Poenasu; pamant; lungime=0,1 km; latime= 4m			
89	1.3.7.1	Drum satesc	Sat. Poglet.pct. Druga; pamant; lungime=0,1 km; latime= 4m			
90	1.3.7.1	Drum satesc	Sat. Poglet.pct. Biserica; pamant; lungime= 0,2 km; latime= 5m			
91	1.3.7.1	Drum satesc	Sat. Poglet.pct. Milea; pamant; lungimea =0,4km; latime= 6m			

92	1.3.7.4	Drum forestier	Scarisoara- Poglet; balast; lungime= 0,2 km; latime= 6m			
93	1.3.7.4	Drum forestier	Corbasca- Mascani; balast; lungime= 4 km; latime= 6m			
94	1.3.7.4	Drum forestier	Sat Marvila- Fundul Poienii; balast; lungime= 1 km; latime= 6m			
95	1.3.17.2	Pod beton	Sat Rogoaza –1; lungime= 8m; latime= 4m			
96	1.3.17.2	Pod beton	Sat Corbasca pct. Andrei; lungime= 5m; latime= 4m			
97	1.3.17.2	Pod beton	Sat Corbasca pct. Irimia; lungime= 6m; latime=3m			
98	1.3.17.2	Pod beton	Sat. Corbasca pct. And one; lungime= 6m; latime= 4m			
99	1.3.17.2	Pod beton	Sat. Corbasca pct. Lupu; lungime= 4m; latime= 4m			
100	1.3.17.2	Pod beton	Sat Corbasca pct. Alexe; lungime= 4m; latime= 5m			
101	1.3.17.2	Pod beton	Sat Bacioiu pct. Voinescu; lungime= 3m; latime= 6m			
102	1.3.17.2	Pod beton	Sat. Vilcele pct. V- Rogozei; lungime= 3m; latime= 6m			
103	1.3.17.2	Pod beton	Sat Vilcele pct. Intrare sat; lungime= 3m; latime=4m			
104	1.3.17.2	Pod beton	Sat Poglet pct. Cotromant; lungime= 4m; latime=6m			
105	183	Statie captare apa	Sat Corbasca	1981		
106	18.11	Rezervor de inmafgazinare apa	Sat Corbasca 100mc	1981		
107	186	Conducte aductiune si distributie	Sat Corbasca din fier; lungime= 700m	1981		
108	184	Bazin colect. si epurare	Sat Corbasca ; 100mc	1981		
109	183	Statie captare apa	Sat Scarisoara	1985		

110	18.11	Rezervor de inmagazinare apa	Sat Scarisoara 200 mc	1985		
111	186	Conducte aduct. si distributie	Sat Scarisoara; lungime= 1200m	1985		
112		Parc public	Sat Corbasca fara dotare ; suprafata = 0,68 ha			
113		Spatii verzi	Sat Corbasca; supraf. = 0,68 ha			
114	162	Cladire gradinita	Sat Corbasca supraf.constr.= 72 mp din caramida	1896	49.050	
115	162	Cladire scoala	Sat. Corbasca; supraf. constr.= 465 mp; din caramida, supraf. teren= constr.+ curti= 12.749 mp	1961	431.640	
116	162	Cladire scoala	Sat. Corbasca; supraf. constr.= 620 mp; din caramida	1976	1.130.911	
117	162	Cladire scoala	Sat. Scarisoara; supraf. constr.= 476 mp; din caramida; supraf. curti+constr.= 0,70 ha	1966	829.926	
118	162	Cladire scoala	Sat. Bacioiu; supraf. constr= 427 mp; din caramida; supraf. teren, curti+constr= 10.280 mp	1964	439.196	
119	162	Cladire scoala	Sat. Bacioiu; supraf. constr= 603 mp; din caramida	1982	941.086	
120	162	Cladire scoala	Sat Marvila; supraf. constr.=98 mp din paianta	1940	90.252	
121	162	Cladire scoala	Sat Marvila; supraf. constr.= 658mp; din caramida; supraf. teren+ constructii= 17.743mp	1968	714.364	
122	162	Cladire scoala	Sat Rogoaza –1; supraf. constr.= 260mp; din paianta; supraf. teren+ curti- constr= 4000mp	1948	75.792	
123	162	Cladire scoala	Sat Rogoaza –2; supraf. constr.=170 mp; din caramida; supraf. teren+curti- constr.= 1978 mp	1962	123.606	
124	162	Cladire scoala	Sat Vilcele; supraf. constr.=329 mp; din	1948	196.200	

			caramida; supraf. teren+curti- constr=1632 mp			
125	162	Cladire scoala	Sat. Poglet, supraf,constr= 128mp;din paianta;supraf. teren+curti-constr=3220 mp	1970	91.625	
126	164	Sediu primaria Corbasca	Sat. Corbasca supraf. constr= 350 mp; din caramida; supraf teren+curti- constr= 2000mp	1978	350.000	
127	164	Sediu fost primarie	Sat. Corbasca; supra. constr=200mp; din caramida; supraf. teren+curti – constr=400 mp	1940	351.050	
128	164	Sediu fost primarie	Sat Scarisoara; supraf. constr=115 mp; din paianta; supraf- teren+ curti-constr=1000 mp	1950	200.600	
129	162	Camin cultural	Sat. Corbasca; supraf. constr=150 mp; din caramida; supraf. teren+curti- constr=400 mp	1986	86.328	
130	162	Dispensar medical	Sat. Corbasca; supraf. constr.=200 mp; din caramida; supraf,teren+curti- constr= 400mp	1981	856.854	
131	1.6.11	Locuinte sociale	Sat. Corbasca Bl.1 et.2 ap.4; suprafata=91 mp	1981		

186

PRESEDINTE
Iorgu Puscasu

MEMBRII:
1. Iftimie Gheorghe
2. Mitrut Victor
3. Ciobanu Petru
4. Muntianu Maria

MONITORUL OFICIAL
AL
ROMÂNIEI

Anul XIV — Nr. 305 bis

PARTEA I
LEGI, DECRETE, HOTĂRÂRI ȘI ALTE ACTE

Joi, 9 mai 2002

ANEXA Nr. 27 — Inventarul bunurilor care aparțin domeniului public al comunei Coțofănești

ROMANIA
JUDETUL BACAU
COMUNA COTOFANESTI

Insusit de Consiliul local prin
Hotararea nr. 31 din 27.12.1999
Primarul comunei Cotofanesti,
Stanculeaanu Vasile

Comisia speciala pentru intocmirea
inventarului bunurilor care alcatuiesc
domeniul public al comunei

INVENTARUL
bunurilor care apartin domeniului public al comunei Cotofanesti

Bunuri imobile

Nr. crt	Codul de clasificare	Denumirea bunului	Elemente de identificare	Anul dobandirii	Valoarea de inventar	Situatia juridica actuala
0	1	2	3	4	5	6
1.	1.3.7.1	Drum comunal sat Cotofanesti	DC cu imbracaminte din balast,de la dispensarul uman, Utoiu Gheorghe, Onofrei Maria, Andrei Gheorghe pana la paraul Bilca. Lungime =1500ml; latimea = 8ml; suprafata totala = 12.000m^2			
2.	1.3.7.1	Drum comunal sat Cotofanesti	DC cu imbracaminte din balast, de la Caldararu Ghe. Ion, Jiga Gheorghe, Tosa Vasile, Radoiu Petrea, pana la paraul Bilca. Lungimea =750ml; latimea = 8ml; supraafata totala = 6000m^2			
3.	1.3.7.1	Drum comunal sat Cotofanesti	DC cu imbracaminte din balast de la bloc, Bulin Ion, Caldararu I. Ion pana la Racheru Ecaterina. Lungumea = 400 ml; latimea = 8 ml; suprafata = 3200 m^2			
4.	1.3.7.1	Drum comunal sat Cotofanesti	DC cu imbracaminte din balast de la Andronache Ghe. Ion, pana la Zara Gheorghe. Lungime =120ml;latime = 8ml; suprafata =960m^2			
5.	1.3.7.1	Drum comunal	DC cu imbracaminte din balast de la Gavrila Neculai,			

		sat Cotofanesti	Fechet Gheorghe, Neagu Gheorghe pana la Maga Ion. Lungimea = 375 ml; latimea = 6 ml; suprafata = 2250 m^2			
6.	1.3.7.1	Drum comunal sat Cotofanesti	DC cu imbracaminte din balast de la Zara N. Constantin, Jinga T. Neculai pana la Benea Elena. Lungimea =200ml; latimea = 6ml; suprafata =1200m^2			
7.	1.3.7.1	Drum comunal sat Cotofanesti	DC cu imbracaminte din balast de la Ratoiu Ion, Snop Veronica pana la Fechet Eugen. Lungimea = 120ml; latimea = 6 ml; suprafata = 720 m^2			
8.	1.3.7.1	Drum comunal sat Cotofanesti	DC cu imbracaminte din balast de la Lungu Cornel, Vasiloiu Gheorghe pana la Balastiera "Comore" SA Onesti. Lungimea = 900ml; latimea = 8ml; suprafata = 7200 mp			
9.	1.3.7.1	Drum comunal sat Cotofanesti	DC cu imbracaminte din balast, de la Petrica Stan pana la Costin Sergiu. Lungimea = 400ml; latimea = 6 ml; suprafata = 2400mp.			
10.	1.3.7.1	Drum comunal sat Cotofanesti	DC cu imbracaminte din balast, de la Tanase Dumitru pana la Butu Ion. Lungimea =175 ml; latimea = 8 ml; suprafata=1400mp			
11.	1.3.7.1	Drum comunal sat Cotofanesti	DC cu imbracaminte din balast de la scoala Cotofanesti pana la Duta Neculai.Lungimea = 525 ml; latimea = 8ml; suprafata = 4200mp			
12.	1.3.7.1	Drum vicinal sat Cotofanesti	DV cu imbracaminte din balast, de la Cojocaru Gheorghe din satul Cotofanesti pana la troita sat Tamasoaia (drumul de legatura dintre cele doua sate). Lungimea = 2120 ml; latimea = 6ml; suprafata = 12.700mp			
13.	1.3.7.1	Drum vicinal sat Cotofanesti	DV cu imbracaminte din balast, de la Cheptene Ion (sat Cotofanesti), Podul Ratoiului, Remize, Pasunea comunala, pana la Padurea Ocolului Silvic, drum de legatura cu com Ruginesti (jud. Vrancea). Lungimea = 2500ml; latimea = 6 ml; suprafata = 15.000mp			
14	1.3.7.1	Drum satesc sat	Ds cu imbracaminte din balast de la Aron Mihai,			

		Cotofanesti	pana la Paiu Marinica. Lungimea = 150 ml; latimea = 4 ml; suprafata = 600mp			
15	1.3.7.1	Drum satesc sat Cotofanesti	Ds cu imbracaminte din balast, de la Gaiu Maria pana la Radoiu Ion. Lungimea = 150 ml; latimea = 4 ml; suprafata = 600mp			
16.	1.3.7.1	Drum satesc sat Cotofanesti	Ds cu imbracaminte din balast, de la Radoiu Petrea pana la Gradinaru Romica. Lungimea = 75 ml; latimea = 3ml;suprafata = 225 mp			
17	1.3.7.1	Drum satesc sat Cotofanesti	Ds cu imbracaminte din balast, de la Snop Veronica pana la Chiriac Constanta. Lungimea = 135 ml; latimea = 3 ml; suprafata = 405 mp			
18	1.3.7.1	Drum satesc sat Cotofanesti	Ds cu imbracaminte din balast, de la Irimia Croitoru Ion, Vasii Traian pana la Benea Elena. Lungime= 190 ml; latime= 4 ml; suprafata = 760 mp			
19	1.3.7.1	Drum satesc sat Cotofanesti	Ds. cu imbracaminte din balast de la Racheru Gheorghe, Lungoci Ion pana la paraul Balca. Lungime = 150 ml; latime = 6 ml; suprafata = 900mp			
20	1.3.7.1	Drum satesc sat Cotofanesti	Ds. cu imbracaminte din balast, de la Cojocaru Grigore pana la paraul Balca. Lungime = 70 ml; latime = 6ml; suprafata = 420 mp			
21	1.3.7.1	Drum satesc sat Cotofanesti	Ds. cu imbracaminte din pamant stabilizat, de la Paraul Balca la Goaga Constantin. Lungime = 250 ml; latime = 4ml; suprafata = 1000mp			
22	1.3.7.1	Drum satesc sat Cotofanesti	Ds cu imbracaminte din balast, de la Gaiu Maria, Paraschiv Mitrea pana la Stanescu Valodea. Lungime= 400ml; latime = 4 ml; suprafata = 1600mp			
23	1.3.7.1	Drum satesc sat Cotofanesti	Ds cu imbracaminte din pamant stabilizat, de la Padure Gheorghe pana la Dragan Gheorghe. Lungime= 200 ml;latime = 4 ml; suprafata = 800mp			
24	1.3.7.1	Drum satesc sat Cotofanesti	Ds. cu imbracaminte din pamant stabilizat, de la Uraru Ion la Burghez P. Viorel. Lungime= 50 ml; latime = 4 ml; suprafata = 200mp			
25	1.3.7.1	Drum satesc sat Cotofanesti	Ds. cu imbracaminte din pamant stabilizat de la Paduraru Petrea la Jinga Neculai. Lungime = 100 ml;			



300mp			
palast de la Statia CFR a la Petrica St. Neculai. ne = 8 ml; suprafata =			
palast de la Avel lena, Oglan Vasile, Scoala umitru pana la Brigada l; latime = 8ml; suprafata =			
palast de la vasiloiu neculai, Paraul Balca. Lungime = rafata = 2400mp			
palast de la scoala noua cu Ion pana la Oancea 0ml; latime = 6 ml;suprafata			
alast de la Mocanu Aurel, Paraul Balca. Lungime = rafata = 750 mp			
palast de la Olgan Vasile Balca. Lungime = 250 ml; 1500mp			
amant stabilizat de la araul Balca. Lungime = 30 ta = 90 mp			
alast de la Avel Constantin, raul Balca.lungime= 70 ml; 210 mp.			
alast de la Maga I. Maria Balca. Lungime = 180 ml; 540 mp			
amant stabilizat de la aslaru Gheorghe. Lungime			

			= 50 ml; latime = 3ml; suprafata = 150 mp			
36	1.3.7.1	Drum satesc sat Balca	Ds cu imbracaminte din pamant stabilizat de la Pislaru N. Neculai pana la Ionescu Marina. Lungime = 50 ml; latime = 4 ml; suprafata = 200mp			
37	1.3.7.1	Drum satesc sat Balca	Ds cu imbracaminte din pamant stabilizat de la Grosu Ghe. Ion pana la Sisu Cristel. Lungime = 40 ml; latime = 3 ml; suprafata = 120 mp			
38	1.3.7.1	Drum satesc sat Balca	Ds cu imbracaminte din balast de la Radu Costache, Neica I. Ion pana la Paraul Balca. Lungime = 175 ml; latime = 4 ml; suprafata = 700mp			
39	1.3.7.1	Drum satesc sat Balca	Ds cu imbracaminte din pamant stabilizat de la Butu Ion pana la Trocea Ion. Lungime = 70 ml; latime = 3 ml; suprafata = 210mp.			
40	1.3.7.1	Drum satesc sat Balca	Ds cu imbracaminte din pamant stabilizat de la Scoala veche cl I-IV. Balca pana la Mocanu I.P. Ion. Lungime = 120 ml; latime = 4 ml; suprafata = 480 mp			
41	1.3.7.1	Drum satesc sat Balca	Ds cu imbracaminte din pamant stabilizat de la Crintea Ion, Ciurea Elena mostenitorii def. Miroiu Alexandru. Lungime= 160 ml; latime = 3 ml; suprafata = 480 mp			
42	1.3.7.1	Drum satesc sat Balca	Ds cu imbracaminte din pamant stabilizat de la Balcescu Vasile la Ghitu Ghe. Gheorghe. Lungime = 30 ml; latime = 3 ml; suprafata = 90 mp			
43	1.3.7.1	Drum satesc sat Balca	Ds cu imbracaminte din pamant stabilizat de la Baluta Ion, Oancea Pavel, Petrica Ghe. Ion. Lungime = 220 ml ; latime = 4 ml; suprafata = 880 mp			
44	1.3.7.1	Drum satesc sat Balca	Ds cu imbracaminte din pamant stabilizat de la Vranceanu Dumitru la Hozoi Ghe. Ion. Lungime = 175 ml; latime = 3 ml; suprafata = 525 mp			
45	1.3.7.1	Drum satesc sat Balca	Ds cu imbracaminte din pamant stabilizat de la jinga Ion la Muhulic Ion. Lungime = 150 ml; latime = 600 ml; suprafata =90.000 mp			
46	1.3.7.1	Drum satesc sat	Ds cu imbracaminte din balast de la Uraru Neculai,			

		Balca	Glodeanu Neculai, Radoiu Paulina. Lungime = 275 ml; latime = 4 ml; suprafata = 1100mp			
47	1.3.7.1	Drum satesc sat Balca	Ds cu imbracaminte din pamant stabilizat de la Mocanu I. Emil la Pralea I. Ion. Lungime = 30 ml; latime = 4 ml; suprafata = 120 mp			
48	1.3.7.1	Drum satesc sat Balca	Ds cu imbracaminte din pamant stabilizat de la mostenitorii def. Roschita Gheorghe la Mardare Elena. Lungime = 40 ml; latime = 4 ml; suprafata = 160 mp			
49	1.3.7.1	Drum satesc sat Balca	Ds cu imbracaminte din pamant stabilizat de la Uleru Ana la Borcea Ion. Lungime = 250 ml; latime =4 ml;suprafata=1000mp			
50	1.3.7.1	Drum satesc sat Balca	Ds cu imbracaminte din pamant stabilizat de la Mocanu Valeria la Stiru Neculai. Lungime = 50ml; latime = 4ml; suprafata =200mp			
51	1.3.7.1	Drum satesc sat Balca	Ds cu imbracaminte din pamant stabilizat de la Uleru Ionla ,Mititelu Maria. Lungime =40ml; latime = 3 ml; suprafata = 120 mp			
52	1.3.7.1	Drum satesc sat Balca	Ds cu imbracaminte din pamant stabilizat de la Strut Dan la Durlan Constantin. Lungime = 65 ml; latime= 4 ml; suprafata = 260 mp			
53	1.3.7.1	Drum satesc sat Balca	Ds cu imbracaminte din pamant stabilizat de la Oancea Gheorghe, Mocanu Constantin, Hozoi Aurel la Paraul Balca. Lungime = 135 ml; latime = 4 ml; suprafata = 540 mp.			
54	1.3.7.1	Drum comunal sat Borsani	DC cu imbracaminte din balast de la statia CFR Bailca la DN 11A. Lungime = 200ml; latime =3 ml; suprafata = 600mp			
55	1.3.7.1	Drum comunal sat Borsani	DC cu imbracaminte din balast de la Farcas Florin, scoala Borsani, Tanase Constantin, Zara Alexandru, Voineag Barbu la Canton Silvic Borsani. Lungime=3200ml; ;latime = 6 ml; suprafata = 19.200mp			
56	1.3.7.1	Drum comunal	DC cu imbracaminte din balast de la Udrea Vasile la			

		sat Borsani	Homor Maria – Balasa. Lungime = 160 ml; latime = 6 ml; suprafata = 960 mp.			
57	1.3.7.1	Drum comunal sat Borsani	DC cu imbracaminte din balast de la Tumuleanu Petrea, Biserica Ortodoxa Borsani, la Bastic Paraschita. Lungime = 400 ml; latime = 6 ml; suprafata = 2400 mp			
58	1.3.7.1	Drum comunal sat Borsani	DC cu imbracaminte din balast de la Patrichi Neculai, Homor Neculai, Podul Carpinisului la DN 11 A. Lungume= 1300ml; latime = 8ml; suprafata = 10400mp			
59	1.3.7.1	Drum comunal sat Borsani	DC cu imbracaminte din balast de la DN 11 A, Stan Alecu, la Avram Constantin. Lungime = 1225 ml; latime = 6 ml; suprafata = 7350 mp			
60	1.3.7.1	Drum comunal sat Borsani	DC cu imbracaminte din balast de la Smancila Eugen, Cenusa Stan pana la Plop Adrian. Lungime = 440 ml; latime = 6 ml; suprafata = 2640 mp			
61	1.3.7.1	Drum vicinal sat Borsani	Dv cu imbracaminte din balast de la Homor Maria – Balasa (sat Borsani) Stanculeanu Gheorghe (sat Balca). Lungime = 600 ml; latime = 6 ml; suprafata = 3600mp			
62	1.3.7.1	Drum satesc sat Borsani	DC cu imbracaminte din balast de la craciun Neculai la Damian C.Ion. Lungime = 100 ml; latime = 3 ml; suprafata = 300 mp			
63	1.3.7.1	Drum satesc sat Borsani	DC cu imbracaminte din balast de la Ghius Stan la Craciun Gheorghe. Lungime = 50 ml; latime = 3 ml; suprafata = 150 mp.			
64	1.3.7.1	Drum satesc sat Borsani	DC cu imbracaminte din balast de la Andronache Gheorghe la Budescu Florin. Lungime = 400 ml; latime = 4ml; suprafata = 1600mp			
65	1.3.7.1	Drum satesc sat Borsani	DC cu imbracaminte din balast de la Mocanu Alecu la Tanase I. Ana. Lungime=110 ml; latime = 4ml; suprafata = 440 mp.			
66	1.3.7.1	Drum satesc sat Borsani	DC cu imbracaminte din balast de la camin cultural Borsani la Muhulic Ghe. Neculai. Lungime= 175 ml;			

			latime = 400ml; suprafata = 700 mp			
67	1.3.7.1	Drum satesc sat Borsani	DC cu imbracaminte din balast de la Ghius Gheorghe la Dragan Dumitru. Lungime = 60 ml; latime = 4 ml; suprafata = 240 mp			
68	1.3.7.1	Drum satesc sat Borsani	DC cu imbracaminte din balast de la ghius I. Barbu la Zara N. Ion. Lungime = 250 ml; latime = 3 ml; suprafata = 750 mp			
69	1.3.7.1	Drum satesc sat Borsani	DC cu imbracaminte din balast de laSmancila Ana la Lungu Agurita. Lungime = 300 ml; latime = 4 ml; suprafata = 1200mp			
70	1.3.7.1	Drum satesc sat Borsani	DC cu imbracaminte din balast de laToderica Victoria la Ciorac Neculai. Lungime = 100ml; latime = 4 ml; suprafata = 400mp.			
71	1.3.7.1	Drum satesc sat Borsani	Ds cu imbracaminte din pamant stabilizat de la Cojocaru Ghe. Gheorghe, paraul Borsani la Vizdovschi Maria. Lungime =75 ml; latime = 3 ml; suprafata = 225 mp			
72	1.3.7.1	Drum satesc sat Borsani	Ds cu imbracaminte din pamant stabilizat de la Toderica Elena la Ungureanu Petrea. Lungime = 75 ml; latime = 3 ml; suprafata =225 mp			
73	1.3.7.1	Drum satesc sat Borsani	Ds cu imbracaminte din balast de la Chiriac Gheorghe la Ghius Mihai Mihai. Lungime = 80 ml; latime = 4 ml; suprafata = 320 mp.			
74	1.3.7.1	Drum satesc sat Borsani	Ds cu imbracaminte din pamant stabilizat de la Saftoiu Ion la Petcu Ghe. Elena. Lungime = 180 ml; latime = 4 ml; suprafata = 720 mp.			
75	1.3.7.1	Drum satesc sat Borsani	Ds cu imbracaminte din pamant stabilizat de la Plop I.C.Ion, Cojocaru N. Victor la Petcu Neculai. Lungime = 210 ml; latime = 4 ml; suprafata = 840 mp.			
76	1.3.7.1	Drum satesc sat Borsani	Ds cu imbracaminte din pamant stabilizat de la Lungu Neculai, Mircea Ghe. Constantin la Chirila Anton. Lungime = 110 ml; latime = 3 ml; suprafata = 330 mp			

77	1.3.7.1	Drum satesc sat Borsani	Ds cu imbracaminte din pamant stabilizat de la Mircea Ghe. Constantin la Mircea Ghe. Ion. Lungime = 100 ml; latime = 3 ml; suprafata = 300mp			
78	1.3.7.1	Drum satesc sat Borsani	Ds cu imbracaminte din pamant stabilizat de la Dobre Gheorghe la Stanica Maria. Lungime = 50 ml; latime =3 ml; suprafata = 150 mp			
79	1.3.7.1	Drum satesc sat Borsani	Ds cu imbracaminte din pamant stabilizat de la Voineag Neculai la Bastiv Maria. Lungime = 140 ml; latime = 3 ml; suprafata = 420 mp			
80.	1.3.7.1	Drum comunal sat Tamasoaia	DC cu imbracaminte din balast de la DN 11 A. Scoala Tamasoaia, Voicu Vasile, Minea Gheorghe. Lungimea = 2000ml; latimea = 5 ml; suprafata = 10.000 mp.			
81	1.3.7.1	Drum vicinal sat Tamasoaia	Ds cu imbracaminte din pamant stabilizat de la Troita Tamasoaia la Paraul Tamasoaia care face legatura cu Satu- Nou, Comuna Urechesti. Lungime = 320 ml; latime = 3 ml; suprafata = 960 mp			
82	1.3.7.1	Drum satesc sat Tamasoaia	Ds cu imbracaminte din pamant stabilizat de la Serban Ion la Pasunea comunala. Lungime = 80 ml; latime = 2,5 ml; suprafata = 200 mp			
83	1.3.7.1	Drum satesc sat Tamasoaia	Ds cu imbracaminte din pamant stabilizat de la Dobrin Gheorghe, paraul Tamasoaia la Cojocaru Neculai. Lungimea = 220 ml; latimea = 3 ml; suprafata = 660 mp			
84	1.3.7.1	Drum vicinal sat Boistea	Ds cu imbracaminte din pamant stabilizat de la DN 11 A cabina CFR, Raul Trotus, pasunea comunala la Melu Mircea din satul Boistea de jos. Lungimea =3200ml; latimea = 4ml; suprafata = 12800 mp			
85	1.3.7.1	Drum satesc sat Boistea	Ds cu imbracaminte din pamant stabilizat de la Melu Mircea la Ifrim Grigore, Benea Costica, Melu Neculai, pasunea comunala. Lungime = 420 ml; latime = 3 ml ; suprafata = 1260 mp			
86	1.3.17.2	Pod	Pod construit din beton situat in satul Borsani in punctul "Cenusa". Lungime = 6,20 ml; latime = 3,80	1958		

			ml;			
87	1.3.17.2	Pod	Pod construit din beton situat in satul Borsani in punctul "Rotescu". Lungime = 4 ml; latime = 6 ml	1976		
88		Punte metalica	Punte metalica pentru trecere pietoni peste paraul Bailca din satul Cotofanesti spre satul Bailca si retur. Lungime=32 ml; latime = 1,00 ml	1994		
89		Punte metalica	Punte metalica pentru trecere pietoni peste paraul Borsani situata in satul Borsani in punctul "Stan Alecu'. Lungime = 9 ml; latime = 1,00 ml	1979		
90		Punte metalica	Punte metalica pentru trecere pietoni peste paraul Borsani situata in satul Borsani in punctul "Teodoru" .Lungime =12 ml; latime = 1,00 ml	1993		
91	1.8.11	Rezervor (bazin) inmagazinare apa, sat Bilca	Rezervor (bazin) din beton armat pentru inmagazinare apa situat in satul Bilca in punctul "Scoala primara veche". Lungime = 4,08 ml, latimea = 1,45 ml; inaltime = 0,90 ml; total =5,32 mc	1975		
92	1.8.11	Rezervor (bazin) inmagazinare apa, sat Bilca	Rezervor (bazin) din beton armat pentru inmagazinare apa situat in satul Bilca in punctul "Ghebus Nicolaie". Lungimea = 4,08 ml; latimea = 1,45 ml; inaltimea = 0,90 ml; total = 5,32 mc	1968		
93	1.8.11	Rezervor (bazin) inmagazinare apa sat Tamasoaia	Rezervor (bazin) din beton armat pentru inmagazinare apa situat in satul Tamasoaia in punctul "Herghelegiu Toma" . Lungime = 4,38 ml; latime = 1,10 ml; inaltime = 1,00 ml, total = 4,82 mc	1972		
94		Piata agroalimentara – sat Cotofanesti	Piata agroalimentara situata in satul Cotofanesti construita din stalpi metalici si acoperita cu azbociment. Suprafata = 120 mp	1999		
95.		Teren aferent pietii agroalimentare – sat Cotofanesti	Teren aferent pietii agroalimentare din satul Cotofanesti in suprafata de 1160 mp. Lungime = 5,8 ml; latime = 20 ml; avand ca megiesi la nord = drum comunal; est = DN 11A, Onesti Adjud; sud= magazinul cooperatiei de consum Cotofanesti, vest – proprietatea Pavaloiu Neculai	1962		
96		Spatiu verde din	Spatiul verde din fata magazinului universal			

		fata magazinului universal Cotofanesti	Cotofanesti in suprafata de 721 mp. Care se megieseste la : N= DN 11 A Onesti- Adjud, la S= Primaria comunei Cotofanesti, la E= DN 11 A, la V= proprietate Pavaloiu Neculai si Vasile Toader			
97		Spatiu verde din incinta Primariei comunei Cotofanesti	Spatiul verde din incinta Primariei comunei Cotofanesti cu megiesi: N= magazin universal Cotofanesti; S= drum comunal; E=sediu Primariei comunei Cotofanesti si Caminul cultural; V=proprietatea Andronache Gh. Ion si a mostenitorilor def. Toderascu Nicolae. Suprafata de 1908 mp	19621		Teren revendicat potrivit Legii nr. 169/1997 de mostenitorii fostului proprietar
98		Spatiul verde fosta primarie veche	Spatiul verde din punctul fosta primarie veche situat in satul Cotofanesti avand ca megiesi: N= drum comunal si proprietatea numitului Dumitru Dumitru, S=drumul comunal; E= drum comunal; V= drum de acces din drumul comunal catre Parohia Ortodoxa "Sfantul Gheorghe" Cotofanesti. Suprafata = 377 mp			
99		Spatiul verde din incinta scolii noi cu clasele I-IV din satul Bilca	Spatiul verde din incinta scolii noi cu clasele I-IV din satul Bilca . Suprafata = 190 mp			
100		Teren de sport sat Coptofanesti	Teren de sport din satul Cotofanesti avand ca megiesi: N=drum comunal; S= proprietatea eremia Ioana si Damian Stan, E= drum comunal; V= scoala cu clasele I-IV Cotofanesti. Suprafata totala = 13700mp			
101	1.6.4	Cladire in care isi desfasoara activitatea Consiliul local si Primaria comunei Cotofanesti	Cladirea in care isi desfasoara activitatea Consiliul local si Primaria comunei Cotofanesti construita din caramida, fundatie de beton, sarpanta din grinzi de lemn, acoperisul din tabla zincata, iluminat electric, incalzirea cu sobe cu lemne.Suprafata = 231 mp	1938	154.000	
102		Terenul aferent	Terenul aferent in cladirea in care isi desfasoara			

		cladirii in care isi desfasoara activitatea Consiliul local si primaria comunei Cotofanesti	activitatea Consiliul local si Primaria comunei Cotofanesti se invecineaza cu :N= DN 11 A; S = drumul comunal ;E= DN 11 A Onesti – Adjud, V= cladirea Primariei Cotofanesti si a Caminului Cultural Cotofanesti. Suprafata totala = 2059 mp din care: livada, alei = 264 mp, spatii verzi =1248mp			
103	1.6.2	Caminul Cultural din satul Cotofanesti	Cladirea Caminului Cultural din satul Cotofanesti construita pe fundatie de beton, peretii din caramida, planseu din lemn acoperit cu tigla solz, iluminat electric, incalzirea cu sobe cu lemne. Suprafata = 231 mp	1928	197.000	
104	1.6.2	Camin cultural din satul Borsani	Cladirea Caminului cultural din satul Borsani, construita pe fundatie de beton, peretii din caramida, planseu din lemn, acoperit cu tigla, iluminatul electric, pardoseala din scandura, incalzirea cu sobe cu lemne. Suprafata de =197,58 mp	1956	130.000	
105	1.6.2	Caminul cultural din satul Tamasoaia	Cladirea Caminului cultural din satul Tamasoaia, construita pe fundatie de bolovani, peretii din barne de lemn, planseu din lemn, acoperita cu tabla, fara lumina, pardoseala din scandura, incalzirea cu sobe cu lemne.. Suprafata = 98 mp	1890	90.000	
106	1.6.2	Scoala noua cu clasele I-VIII din satul Cotofanesti	Cladirea scolii noi cu clasele I-VIII din satul Cotofanesti, cladire cu etaj (P+1) cu opt sali de clasa si laborator construita pe fundatie de beton, acoperita cu azbociment, iluminat electric, incalzire cu sobe cu lemne. Primul planseu despartitor este din beton, iar al doilea din lemn. Suprafata este de 449,92 mp	1985	1.431.000	
107	1.6.2	Scoala veche cu clasele I-VIII din satul Cotofanesti	Cladirea scolii vechi cu clasele I-VIII din satul Cotofanesti care se compune din doua corpuri si o locuinta de serviciu, dupa cum urmeaza;- corpul A construit pe fundatie de beton, cu peretii din caramida (parter), iluminatul electric, incalzirea cu sobe cu lemne, pardoseala din scandura, planseu din lemn, acoperisul din tigla solz. Suprafata = 213,44	1902	197.000	

			mp; Corpul B, construit pe fundatie de beton cu peretii din caramida (parter), iluminatul electric, incalzirea din scandura, planseu din lemn, acoperisul din tigla solz. Suprafata = 287,30 mp	1902	197.000	
108		Magazie combustibil, scoala Cotofanesti	Clasdire construita pe fundatie de beton, acoperita cu azbociment. Suprafata =42,32 mp	1983	4000	
109		Locuinta de serviciu a scolii vechi din satul Cotofanesti	Locuinta de serviciu construita pe fundatie de beton (parter), peretii din paianta (barne cu lut)pardoseala din scandura, incalzire cu sobe cu lemne, planseul din lemn, acoperita cu tigla. Suprafata =130,64 mp. Nu este locuita dar nici nu poate fi locuibila deoarece prezinta un grad avansat de uzura fiind degradata in proportie de peste 80%.	1902	40.000	
110		Terenul aferent scolii noi si scolii vechi cu clasele I-VIII din satul Cotofanesti	Suprafata de teren aferenta constructiilor scolii vechi si scolii noi cu clasele I – VIII din satul Cotofanesti este de 8900 mp total din care: 2600 mp arabil, 2300 mp livezi si 4000 mp curti constructii, avand urmatoarele vecinatati: N=drum comunal; S= proprietatea Turcan Gheorghe, E= terenul de sport; V= Dn 11 A Adjud - Onesti			
111	1.6.3.1	Imprejmuirea cu gard scoala noua si veche Cotofanesti	Imprejmuirea cu gard din lemn si plasa de sarma a constructiei a scolii vechi si noi cu clasele I-VIII din satul Cotofanesti	1985	24.680	
112	1.6.2	Scoala cu clasele I-VIII din satul Borsani	Cladirea scolii cu clasele I-VIII din satul Borsani cu patru sali de clasa si laborator construita pe fundatie de beton (parter) peretii din caramida, planseul din lemn, acoperisul din tigla, pardoseala din parchet. Suprafata = 457,78 mp	1972	537.000	
113		Terenul aferent scolii cu clasele I-VIII din satul Borsani	Suprafata de teren aferenta constructiei scolii din satul Borsani este de 3000 mp constructii – curti avand ca megiesi : N= drum comunal; S= proprietatea Olgan Gheorghe; E= drum comunal; V=			

			proprietatea Homor Petrea.			
114	1.6.3.1	Imprejmuirea cu gard a scolii cu clasele I-VIII din satul Borsani	Imprejmuirea cu gard din lemn a constructiei scolii cu clasele I-VIII din satul Borsani pe o lungime de 110 ml	1997		
115	1.6.2	Scoala noua cu clasele I-IV din satul Bilca	Cladirea scolii noi cu clasele I-IV din satul Bilca cu trei clase construita pe fundatie de beton (parter) cu peretii din caramida, planseu din lemn, acoperita cu tigla, iluminat electric, incalzirea cu sobe cu lemne, pardoseala din parchet. Suprafata = 304,57 mp	1974	328.000	
116		Terenul aferent scolii noi cu clasele I-Iv din satul Bilca	Suprafata de teren aferenta constructiei scolii noi cu clasele I-IV din satul Bilca este de 838 mp avand ca megiesi la:N=drum comunal; S si E drum comunal; V= Portel Vasile si Fotache Elena			
117	1.6.3.1	Imprejmuirea scolii noi Bilca si terenul aferent	Imprejmuirea scolii noi cu clasele I-IV din satul Bilca si a terenului aferent cu gard din lemn pe o lungime = 116 ml	1974		
118	1.6.2	Scoala veche cu clasele I-IV din satul Bilca	Cladirea scolii vechi cu clasele I-IV di satul Bilca este construita pe fundatie de beton, peretii din barne cu lut (paianta) acoperita ci tiglka, pardoseala din scandura, iluminat electric, incalzirea cu sobe cu lemne.	1912	169.000	
119		Terenul aferent scolii cu clasele I-IV din satul Bilca	Suprafata de teren aferenta constructiei scolii vechi cu clasele I-IV din satul Bilca este de 4008 mp teren agricol avand ca megiesi; la N= drum comunal; S= derum comunal;E= proprietate Mocanu Maria si drum comunal; V= drum satesc			
120	1.6.3.1	Imprejmuirea scolii vechi Bilca si teren aferent	Imprejmuirea scolii vechi cu clasele I-IV din satul Bilca cu grad din lemn pe o lungime de 192 mp	1994		
121	1.6.2	Scoala cu clasele I- IV din satul Tamasoaia	Cladirea scolii cu clasele I-IV din satul Tamasoaia construita pe fundatie de bolovani si talpi de lemn peretii din barne, acoperita cu tabla neagra, planseu din lemn, pardoseala din scandura, iluminat electric,	1890	157.000	

			incalzirea cu sobe cu lemne. Prezinta un grad avansat de uzura fiind in situatia de a se prabusi			
122.		Terenul aferent scolii cu clasele IIV din satul Tamasoaia	Suprafata de teren aferenta constructiei scolii cu clasele I-IV din satul Tamasoaia este de 3300 mp din care: 1600 mp teren curti- constructii si 1700 mp teren livada avand urmatoarele vecinatati: la N= teren agricol proprietates mostenitorilor def. Dumitrescu Gheorghe, S= drum comunal; E= proprietate Utoiu Vasile; V= proprietate Ariton Ion.			
123	1.6.3.1	Imprejmuire cu gard din lemn a scolii cu clasele I-IV si terenul aferent	Imprejmuire cu gard din lemn a scolii cu clasele I-IV din satul Tamasoaia si a terenului aferent pe o lungime de 50 ml	1994	1500	
124	1.6.2	Dispensarul uman din satul Cotofanesti	Cladirea dispensarului uman din satul Cotofanesti cu doua cabinete medicale, din care un cabinet medicina generala si un cabinet stomatologic			
125			Cladirea este construita pe fundatie de beton, peretii din caramida, planseu din lemn, acoperita cu tigla, iluminat electric, incalzire cu sobe cu lemne, pardoseala din scandura, instalatie de aoa potabila. Suprafata de 221 mp	1939	75.000	
126		Terenul aferent dispensarului uman din satul Cotofanesti	Suprafata de teren aferenta constructiei dispensarului uman din satul otofanesti este de 1430 mp, curti-cladiri avand ca megiesi: N= drum comunal; S=islaz comunal si teren agricol proprietatea mostenitorilor def. Caldararu Gheorghe, E= DN 11 A Onesti – Adjud, V= proprietatea mostenitorilor def. Burghez V. Petrea			
127	1.2.8	Balta "Raioasa" (balta neamenajata)	Balta "Raioasa" (balta neamenajata) situata in Tarlka 25 – Parcela 250 si Tarla 23 – Parcela 245 care se invecineaza in toate partile cu terenuri agricole proprietati particulare. Suprafata = 65.000mp			
128	1.6.3.1	Imprejmuirea	Imprejmuirea dispensarului uman din satul			

		dispensarului uman din satul Cotofanesti si a terenului aferent	Cotofanesti si a terenului aferent cu gard din lemn pe o lungime de 163 ml			

Presedinte, Stanculeanu Vasile

Membrii: Toderoca Ion
Iacomi Iulia
Popescu Valerica
Uleru Elena

MONITORUL OFICIAL
AL
ROMÂNIEI

Anul XIV — Nr. 305 bis

PARTEA I
LEGI, DECRETE, HOTĂRÂRI ȘI ALTE ACTE

Joi, 9 mai 2002

ANEXA Nr. 28 — Inventarul bunurilor care aparțin domeniului public al comunei Dămienești

JUDETUL BACAU
COMISIA SPECIALA PENTRU INTOCMIREA INVENTARULUI BUNURILOR CARE ALCATUIESC DOMENIUL PUBLIC AL COMUNEI DAMIENESTI

Insusit de Consiliul local al comunei DAMIENESTI prin Hotararea nr. 32 din 27 sept 1999
Primarul comunei Damienesti, jud. Bacau
Munteanu Cezar

INVENTARUL
bunurilor care apartin domeniului public al comunei DAMIENESTI

Nr. crt.	Codul de clasificare	Denumirea bunului	Elemente de identificare	Anul dobandirii sau dupa caz al darii in folosinta	Valoarea de inventar	Situatia juridica
0	1	2	3	4	5	6
1.	1.3.7.2	**- Damienesti -** Drum satesc	Asfalt – Canton – Primarie, lung de 1120 m,lat de 6m, zona de protectie 2m lat.			
2	1.3.7.1	Drum satesc	Din piatra, primarie- Furnica M. 730 m lungime, lat de 8m			
3	1.3.7.1	Drum satesc	Ungureanu Gh. – Posta lung de 90; lat de 6m			
4	1.3.7.1	Drum satesc	Disp. Vat.- Matei, in lungime de 380 m, lat de 8m			
5	1.3.7.1	Drum satesc	Pod – muchie deal, lung.de 820 m lar de 8m			
6	1.3.7.1	Drum satesc	Natz Aneta- Munteanu Const., lung de 450m, lat de 6m			
7	1.3.7.1	Drum satesc	I. Cojocaru – drum satesc, lat de 6m, lung de 40 m			
8	1.3.7.1	Drum satesc	Olaru V. Furnica , lung de 300m, lat de 6m			
9	1.3.7.1	Drum satesc	Munteanu Const. – Tampau, lung de 130 m, lat de 6m			

10	1.3.7.1	Drum satesc	Tampa – biserica, lung de 150m, lat de 8m			
11	1.3.7.1	Drum satesc	Munteanu Vasile- Biserica, lung de 130m, lat de 6m			
12	1.3.7.1	Drum satesc	Tampau – sos. Comunala- lung de 150m, lat de 8m			
13	1.3.7.1	Drum satesc	Sose – Biserica-Furnica, lung de 200m lat de 8m			
14	1.3.7.1	Drum satesc	Achim St. Munteanu Angel, lung de 194 m, lat de 8m			
15	1.3.7.1	Drum satesc	Soseaua comunala- Dragan (Stanciu) lung de 24o m, lat de 8m			
16	1.3.7.1	Drum satesc loc.	Damienesti- Gh. Moraru- Piton; 440m lungime si 6m latime			
17	1.3.7.1	Drum satesc loc.	Sosea – Moraru Gh., 380 m lungime si 4 m latime			
18	1.3.7.1	Drum satesc loc.	Alexandru C. – Ungureanu C., lungime 250m, lattime 8 m			
19	1.3.7.1	Drum satesc loc.	Pancu- Misu- Vlad C., 494 m lungime si 8m latime			
20	1.3.7.1	Drum satesc loc.	Camin cultural –Pancu – Nita V., 580 m lungime si 8 m latime			
21	1.3.7.1	Drum satesc loc.	Soseaua Batrinesti – Berbece Niculina, 430 m lungime si 8 m latime			
22	1.3.7.1	Drum satesc loc.	Savin D. – drum de exp., 430 m lungime si 6 m latime			
23	1.3.7.1	Drum satesc loc.	Tomita , 180m lungime si 6 m latime			
24	1.3.7.1	Drum satesc loc.	Primarie Scoala, 70 m lungime si 6m latime			
25	1.3.7.1	Drum satesc loc.	Drum nepietruit la casele noi in lungime de 400 m si 4 m latime			
26	1.3.7.1	Dragesti Drum satesc loc.	Drum judetean- Biserica, 548 m lungume si 8 m latime			
27	1.3.7.1	Drum satesc loc.	Biserica – Leonte, 118 m lungime si 8 m latime			
28	1.3.7.1	Drum satesc loc.	Leonte – camin Cultural, 320 m lungime si 8m latime			

29	1.3.7.1	Drum satesc loc	Tubucaru – sipote, 124 m lungime, 8m latime			
30	1.3.7.1	Drum satesc loc.	Drum judetean – Miluta Berbece, 600m lungime si 8 m latime			
31	1.3.7.1	Drum satesc loc.	Drum judetean – Urda Ion – grigoras, 740 m lungime si 8 m latime			
32	1.3.7.1	Drum satesc loc.	Drum judetean – Munteanu Constantin, 175 m lungime si 8m latime			
33		Zona de protectie pe sos. Judeteana	Lungime de 1100m si latime 3m			
34	1.3.7.1	Drum satesc nepietruit	Biserica – sipote, 260 m lungime si 8 m latime			
35	1.3.7.2	**Calugareni** Drum comunal loc	Din asfalt Oras Carol- Pod, lungime de 920 ml si 8 m latime			
36	1.3.7.1	Drum satesc loc.	Calugareni – ferma Damienesti – Unguru Ana, 550 m lungime si 8 m latime			
37	1.3.7.1	Drum satesc loc.	Stoica Janica – Lungu Neculai, 400 m lungime si 8m latime			
38	1.3.7.1	Drum satesc loc.	Lazar Ion – Gal ion , 580 m lungime si 8m latime			
39	1.3.7.1	Drum satesc loc.	Martin Ion – Stoica Janica ,490 m lungime si 8 m latime			
40	1.3.7.1	Drum satesc loc.	Cadar Mihai – Antut , 490 m lungime si 8m latime			
41	1.3.7.1	Drum satesc loc.	Andries Const. – Martin Stefan , 490 m lungime si 8 m latime			
42	1.3.7.1	Drum satesc loc.	Stoica Gh. (Pichi) – Stoica Stefan , 490 m lungime si 8 m latime			
43	1.3.7.1	Drum satesc loc.	Iacob Gh. – Unguru Ana, 350 m lungime si 8 m latime			
44	1.3.7.1	Drum satesc loc.	Pod – Moisa Ion (sat vechi) , 1120m lungime si 8 m latime			
45	1.3.7.1	Drum satesc loc.	Dobrea – Cimitir , 450 m lungime si 8 m latime			
46	1.3.7.1	Drum satesc loc.	Dimbu crismei – Moisa Neculai in lungime de 180 m si 8m latime			

47	1.3.7.1	Drum satesc loc.	Badea Catau – Oras A. 180 m lungime si 8 m latime			
48	1.3.7.1	Drum satesc loc.	Pod – Cudar, 120 m lungime si 8 m latime			
49	1.3.7.1	Drum satesc loc.	Ion Andries, 320 m lungime si 8m latime			
50	1.3.7.1	Drum satesc loc.	Mocanu Const. 330 m lungime si 8 m latime			
51	1.3.7.1	Drum satesc loc.	Dancau Traian, 200m lungime si 6 m latime			
52	1.3.7.1	Drum satesc loc.	Oras Anton – Luca, 240 m lungime si 8 m latime			
53	1.3.7.1	Drum satesc loc.	Drum nepietruit cartierul nou , 2802 m lungime si 8 m latime			
54			Zona de protectie in satul calugareni pe dreapta de la Stoica C. la Unguru Ana lunga de 430 m si lat de 4m			
55	1.3.7.1	Drum satesc loc.	Padureni – Danila – Rusu Gheorghe, 210 m lungime si 8 m latime			
56	1.3.1.71	Pod	Pod lemn in sat Damienesti in lungime de 8,00 m, latime 6m; inaltime 6m			
57	1.3.1.72	Pod	Pod piatra in sat Calugareni, lungime 8m, latime 3,20 m, inaltime 4 m			
58	1.3.1.72	Pod	Pod piatra in sat Padureni, lungime 10 m, lat 6 m, inalt 4 m			
59		Podete	Podete in satul Damienesti din ciment in lungime de 5,20 m si diametrul de 0,70 m in numar de 12 buc (tub).			
60		Podete	Podete din ciment in satul Damienesti cu picior la Marian si Ungureanu in lungime de 5 m si latime de 2 m			
61		Podete	Podete din ciment (tub) in satul Dragesti in lungime de 5,20 m cu diametrul de 0,70 m in numar de 10 buc.			
62		Podete	Podete din ciment (tub) in satul Calugareni in lungime de 5,20 m cu diametrul de 0,70 m in numar de 20 buc.			
63	018	Reteaua de	Lungimea de 2 090 m – teava fier	1986	11708110	

		alimentare cu apa				
64		Bazin de captare a apei	100 mc (ciment)	1986		
65		Teren aferent bazinului	2545 mp			
66	186	Reteaua de canalizare	Lungime 380 m	1986	5003640	
67	188	Bazinul de captare	5,5 mc (ciment)			
68	1811	Bazin de epurare (statia)	11 mc			
69	187	Teren aferent bazinelor	400 mp			
			Sisteme de infrastructura privind administrarea domeniului public cu terenurile aferente			
70	166	Piata (Dragan)- sat Damienesti	765 mp , vecini - N=Chilisanu V.; S= Ciobanu N.; E= drum comunal; V= drum comunal			
71		Obor de vite sat Damienesti	4200 mp, Veecini – N= soseaua comunala; S= SC Piton; E=SC Piton; V= DAPREST			
72		Teren de sport sat Damienesti	14.888 mp; vecini – N= Achim Mircan; S= Achim Ghe.;E= Bostan, Vlad, etc; V= soseaua comunala			
			Terenurile si cladirile in care isi desfasoara activitatea institutiile publice			
73.	164	Sediu Primariei	Const. cu fundatie de beton; peretii din caramida; acoperit cu tabla alba; suprafata de 464 mp	1920	106161	
74.		Anexe gosp. – grajd	Fundatia beton; pereti din caramida, suprafata= 28 mp	1970	20500	
75	164	Anexe gospodaresti – magazie Primarie	Din lemn; fundatie beton; suprafata de 72 mp	1970		
76		Anexe gospodaresti – remiza PSI	Fundatie beton; pereti caramida;	1978		
77		Teren curti si	Suprf. de 3650 mp; vecini: N= Cooperativa; S=	1940	98000	

		cladiri Primarie	Ciobanu Vasile; E= drum comunal; V=Olaru V.			
78	162	Cladire camin Cultural sat Damienesti	Supraf. 220mp; fundatie beton; peretii din caramida; acoperit cu placi azbociment	1978	16770	
79.		Anexe – WC Camin cultural	Fundatie beton; pereti caramida; supraf. 12 mp			
80.		Teren aferent caminului cultural , curti si cladiri	1496 mp; vecini- N= drum comunal; S= Politie; E= teren arabil – Rusu; V= soseaua comunala			
81		Teren arabil Camin cultural	2450 mp			
82	162	Local scoala damienesti	Suprafata de 759 mp; fundatia din beton; peretii din caramida; acoperis tabla	1975	816.192	
83	162	Local sala sport + gradinita damienesti	Suprafata de 400 mp; fundatie din beton; pereti din caramida; acoperit cu tigla.	1930	784.800	
84.	162	Local gradinita Damienesti	Cu grad de uzura 90 %	1940		
85.		Teren aferent curti scoala Damienesti	6258 mp			
86		Teren arabil	12000 mp			
87	162	Local Dispensar veterinar	Fundatia din beton; peretii din caramida; acoperit cu tabla	1920		Se afla in inventarul D.S.V. Bacau. A facut sub. Legii nr. 112/1994
88.		Teren curti si cladiri	388 mp; vecfini- N= blocul nr. 2; S= geangu Vasile; E= canal; V= soseaua comunala			
89		Teren arabil Disp. veterinar	30.000 mp			
90	162	Local Dispensar	Suprafata de 378 mp; fundatia din beton;peretii	1927	50.000	

		uman	din caramida; acoperita cu tabla 1/2 si ½ cu placi azbociment			
91		Anexe gosp. – grajd la dispensar uman	Constr. In supraf. de 60 mp; fundatia din beton; peretii din paianta; acoperita cu placi azbociment	1978	20.000	
92		Teren curti si cladiri Disp. Uman	2940 mp			
93		Teren curti si cladiri gradinita veche	800 mp			
94	162	Local Scoala Dragesti	Supraf. de 120 mp; fundatia din beton; peretii din caramida; acoperit cu tabla	1926	75.000	
95.	163	Local gradinita dragesti	Supraf. constr. 40 mp; fundatia din beton	1920	20.000	
96		Teren aferent curti si cladiri	Peretii din caramida; supraf. 1500 mp	1920	20.000	
97	162	Local Scoala calugareni	Supraf. de 440 mp; fundatia din beton	1960	460.000	
98	162	Local nou Scoala Calugareni P+1	Fundatia din beton; peretii din caramida; acoperit cu tabla	1980	750.000	
99		Teren aferent curti si cladiri	3814 mp			
100	162	Anexa gosp. Magazie pentru lemne la scoala Calugareni	Constr. in supraf. de 20 mp; fundatia din beton; peretii din paianta; acoperit cu placi azbociment	1996	20.000	

PRESEDINTE

Munteanu Cezar

Membri: Alinie Maria
Martin Tatiana
Cojocaru Vasile
Stoica Constantin

MONITORUL OFICIAL
AL
ROMÂNIEI

Anul XIV — Nr. 305 bis

PARTEA I
LEGI, DECRETE, HOTĂRÂRI ȘI ALTE ACTE

Joi, 9 mai 2002

ANEXA Nr. 29 — Inventarul bunurilor care aparțin domeniului public al comunei Dealu Morii

ROMANIA
JUDETUL BACAU
COMUNA DEALU MORII
Comisia speciala pentru intocmirea
inventarului bunurilor care alcatuiesc
domeniul public al comunei Dealu Morii

Insusit de Consiliul Local
prin Hotararea nr. 22 di 29. 10.1999

Primarul comunei Dealu Morii,

Savin Vasile

INVENTARUL
bunurilor care apartin domeniului public al comunei Dealu Morii

DRUMURI

Nr. crt.	Codul de clasificare	Denumirea bunului	Elemente de identificare	Anul dobandirii sau, dupa caz al darii in folosinta	Valoarea de inventar	Situatia juridica actuala
0	1	2	3	4	5	6
1.	1.3.7.1	D.E. 81/41	Localitatea Dealu Morii, comuna Dealu Morii, pietruit, lungime 120 m ; latime 10 m, pietruit, limite – Cristea Romel – Pavel Gheorghe			
2.	1.3.7.1	D.E. 81/39	Localitatea Dealu Morii, comuna Dealu Morii, pietruit, lungime 145m ; latime 10 m, limite Mizga Aurel – Calin Gheorghe			
3.	1.3.7.1	D.E. 81/37	Localitatea Dealu Morii, comuna Dealu Morii, pietruit, lungime 195 m ; latime 10 m,limite – Purghel A Stefan – Pipos Natalia			
4.	1.3.7.1	D.E. 81/34	Localitatea Dealu Morii, comuna Dealu Morii, pietruit, lungime 240 m ; latime 10 m, limite – Maftei Ioan II – Anitei Vasile			
5	1.3.7.1	D.E. 81/28	Localitatea Dealu Morii, comuna Dealu Morii, pietruit, lungime 290 m ; latime 10 m, limite –			

			Primarie – Coman Zoita			
6	1.3.7.1	D.E. 81/47	Localitatea Dealu Morii, comuna Dealu Morii, nepietruit, lungime 35 m ; latime 8 m, limite Calin Gheorghe – Rapa Stramturii (HC 81/48)			
7	1.3.7.1	D.E. 81/24	Localitatea Dealu Morii, comuna Dealu Morii, nepietruit, lungime 325 m ; latime 10 m, limite, Nistor Ion – Cristea Rodica			
8	1.3.7.1	D.E. 81/25	Localitatea Dealu Morii, comuna Dealu Morii, nepietruit, lungime 170 m ; latime 10 m, limite Verman Virginia – Pavel vasile			
9.	1.3.7.2	D.E. 81/7	Localitatea Dealu Morii, comuna Dealu Morii, asfaltat, lungime 625 m ; latime 10 m, limite Politie – Vinalcool Dealu Morii			
10.	1.3.7.1	D.E. 81/7	Localitatea Dealu Morii, comuna Dealu Morii, pietruit partial, lungime 550 m ; latime 10 m, limite vinalcool Dealu Morii - Antohi			
11.	1.3.7.1	D.E. 81/27	Localitatea Dealu Morii, comuna Dealu Morii, pietruit partial, lungime 1000 m , latime 10 m, limite – Pavel Gheorghe – Bostan Aurel			
12	1.3.7.1	D.E. 81/28	Localitatea Dealu Morii, comuna Dealu Morii, nepietruit, lungie 50 m, latime 5 m, limite – Dita St. Stefan – Rapa Strimturii			
13	1.3.7.1	D.E. 81/14	Localitatea Dealu Morii, comuna Dealu Morii, nepietruit, lungime 450 m, latime 10 m, limite- Rusu Viorel – DJ 241 A			
14	1.3.7.2	D.E. 81/15	Localitatea Dealu Morii, comuna Dealu Morii, asfaltat, lungime 135 m, latime 10 m, limite Rusu Viorel – SC Forest SA D. Morii			
15	1.3.7.2	D.E. 81/14	Localitatea Dealu Morii, comuna Dealu Morii, asfaltat, lungime 100 m, latime 10 m ,limite – Vinalcool Dealu Morii- Rusu Viorel			
16	1.3.7.1	D.E. 81/15	Localitatea Dealu Morii, comuna Dealu Morii, nepietruit, lungime 135 m, latime 8m, limite SC Forest SA Dealu Morii – Tilici Stefan			

17	1.3.7.1	D.E. 81/11	Localitatea Dealu Morii, comuna Dealu Morii, nepietruit, lungime 130 m, latime 10 m, limite – Chirila Veronica – DE 81/9C Cirlan Sinica			
18	1.3.7.1	D.E. 81/9	Localitatea Dealu Morii, comuna Dealu Morii, nepietruit, lungime 490 m, latime 10 m, limite – Cirlan Sinica – Tilici Elisabeta			
19	1.3.7.1	D.E. 81/3	Localitatea Dealu Morii, comuna Dealu Morii,nepietruit, lungime 580 m, latime 10 m, limite – Chirila Veronica – Purghel A. Vasile			
20	1.3.7.1	D.E. 81/5	Localitatea Dealu Morii, comuna Dealu Morii, nepietruit, lungime 300 m;latime 10 m, limite – Tilici Stefan – Lupan Gheorghe			
21	1.3.7.1	D.E. 81/8	Localitatea Dealu Morii, comuna Dealu Morii, nepietruit, lungime 320 m, latime 10 m, limite – Ciobotaru Marin – DE 81/9			
22	1.3.7.1	D.E. 81/89	Localitatea Dealu Morii, comuna Dealu Morii, nepietruit, lungime 400 m, latime 8m, limite – Savin Vasile – Ripa Strimturii			
23	1.3.7.1	D.E. 81/80	Localitatea Dealu Morii, comuna Dealu Morii, nepietruit, lungime 250 m, latime 6m, limite – Raduc Ioana – Simion Marghioala			
24	1.3.7.1	D.E. 81/81	Localitatea Dealu Morii, comuna Dealu Morii, nepietruit, lungime 250 m, latime 6 m, limite – DE 81/89 – DE 81/79			
25	1.3.7.1	D.E. 81/79	Localitatea Dealu Morii, comuna Dealu Morii, nepietruit, lungime 475 m, latime 6m, limite – David Iordache – Ripa Strimturii (pe linga IAS)			
26	1.3.7.1	D.E. 81/44	Localitatea Dealu Morii, comuna Dealu Morii, lungime 825 m, latime 8m, nepietruit, limite – Barcan Vasile – Angheluta Costica (prin spate)			
27	1.3.7.1	D.E. 81/42	Localitatea Dealu Morii, comuna Dealu Morii, pietruit, lungime 65 m, latime 10 m, limite DJ 241 A – Baza de receptie			

28	1.3.7.1	D.E. 81/32	Localitatea Dealu Morii, comuna Dealu Morii, nepietruit, lungime 60 m, latime 6 m, limite DJ 241 A – Raduc Aurel			
29	1.3.7.1	D.E. 81/30	Localitatea Dealu Morii, comuna Dealu Morii, nepietruit, lungime 70 m, latime 10 m, limite DJ 241 A- Vasilache Laurenta			
30	1.3.7.1	D.E. 81/20	Localitatea Dealu Morii, comuna Dealu Morii, nepietruit, lungime 30 m, latime 6 m,limite – DJ 241 A- Silion Ion			
31	1.3.7.1	D.E. 81/48	Localitatea Dealu Morii, comuna Dealu Morii, nepietruit, lungime 450 m, latime 8m, limite – Pod CAP – Pod Strimtura			
32	1.3.7.1	D.C 965	Localitatea Dealu Morii, comuna Dealu Morii, nepietruit, lungime 2300 m, latime 8m, limite – din Dealu Morii pana in punctul Ples spre Calapodesti			
33	1.3.7.1	D.E. 720	Localitatea Calapodesti, comuna Dealu Morii, nepietruit, lungime 1050m, latime 8m, limite din Punctul Ples - Calapodesti			
34	1.3.7.1	D.C. 59	Localitatea Calapodesti, comuna Dealu Morii, nepietruit, lungime 1850 m, latime 6 m, limite din punctul Ples - Balanesti			
35	1.3.7.1	D.E. 822	Localitatea Calapodesti, comuna Dealu Morii, nepietruit, lungime 725 m, latime 6 m, limite din punctul Ples - Dorofei			
36	1.3.7.1	D.E. 823	Localitatea Dorofei, comuna Dealu Morii, nepietruit, lungime 1400 m, latime 6 m , limite din Dorofei- Ripa Macului			
37	1.3.7.1	D.E. 858	Comuna Dealu Morii, nepietruit, lungime 1950 m, latime 6 m, limite Ripa Macului – hotar comuna Glavanesti			
38	1.3.7.1	D.E. 949	Comuna Dealu Morii, nepietruit, lungime 1900 m, latime 6 m, limita Ripa Macului- Pod Strimtura			
39	1.3.7.1	D.E. 950	Comuna Dealu Morii, nepietruit, lungime 800 m,			

			latime 6m, limite Ripa Macului – Pasalau Constantin			
40	1.3.7.1	D.E. 598	Comuna Dealu Morii, nepietruit, lungime 1750 m, latime 6m, limite Pasalau Constantin – hotar comuna Glavanesti			
41	1.3.7.1	D.E. 84/10	Localitatea Calapodesti, comuna Dealu Morii, nepietruit, lungime 975 m, latime 6 m, limite Brehoi Gheorghe - Scoala			
42	1.3.7.1	D.E. 84/28	Localitatea Calapodesti, comuna Dealu Morii, nepietruit, lungime 650 m, latime 6 m, limite Mihalache Eugen – Verman Dumitru			
43	1.3.7.1	D.E. 84/33	Localitatea Calapodesti, comuna Dealu Morii, nepietruit, lungime 125 m, latime 6 m, limite Popa Costica – Brehoi Gheorghe			
44	1.3.7.1	D.E. 84/32	Localitatea Calapodesti, comuna Dealu Morii, nepietruit, lungime 40 m, latime 10 m, limite in fata la Balan Spiru			
45	1.3.7.1	D.E. 84/24	Localitatea Calapodesti, comuna Dealu Morii, nepietruit, lungime 250 m, latime 6 m, limite Ripa – Mihalache Ion			
46	1.3.7.1	D.E. 84/22	Localitatea Calapodesti, comuna Dealu Morii, nepietruit, lungime 130 m, latime 6 m, limite Mihalache Ion - Scoala			
47	1.3.7.1	D.E. 84/21	Localitatea Calapodesti, comuna Dealu Morii, nepietruit, lungime 190 m, latime 6 m, limite scoala – Teletin Georgeta			
48	1.3.7.1	D.E. 84/25	Localitatea Calapodesti, comuna Dealu Morii, nepietruit, lungime 75 m, latime 6 m, limite la Mihalache Costica			
49	1.3.7.1	D.E. 84/26	Localitatea Calapodesti, comuna Dealu Morii, nepietruit, lungime 150 m, latime 5 m, limite Mihalache Costica - ripa			
50	1.3.7.1	D.E. 84/18	Localitatea Calapodesti, comuna Dealu Morii, nepietruit, lungime 110 m, latime 8 m, limite			

			Pavalasc Ioan - Biserica			
51	1.3.7.1	D.E. 84/14	Localitatea Calapodesti, comuna Dealu Morii, nepietruit, lungime 475 m, latime 8 m, limite Scoala – Agache Elena			
52	1.3.7.1	D.E. 84/29	Localitatea Calapodesti, comuna Dealu Morii, nepietruit, lungime 115 m, latime 6 m, limite Calapod N33eculai – Nicolau Alec			
53	1.3.7.1	D.E. 84/30	Localitatea Calapodesti, comuna Dealu Morii, nepietruit, lungime 25 m, latime 6 m, limite la Palade Gheorghe			
54	1.3.7.1	D.E. 134	Localitatea Calapodesti, comuna Dealu Morii, nepietruit, lungime 1075m, latime 6 m, limite Biserica- Pod Ungher			
55	1.3.7.1	D.E. 133	Localitatea Calapodesti, comuna Dealu Morii, nepietruit, lungime 460 m, latime 8 m, limite DJ 241 A – spre Calapodesti – hotar comuna Vultureni			
56	1.3.7.1	D.E. 59	Localitatea Calapodesti, comuna Dealu Morii, nepietruit, lungime 550 m, latime 6 m, limite Agache Elena – Pod Ungher			
57	1.3.7.1	D.E. 82/2	Localitatea Banca, comuna Dealu Morii, nepietruit, lungime 320 m, latime 8 m, limita Albota Gheorghe – Morosanu Lionia			
58	1.3.7.1	D.E. 82/4	Localitatea Banca, comuna Dealu Morii, nepietruit, lungime 340 m, latime 5 m, limite DJ. 241 A- Vie Dealu Bocai			
59	1.3.7.1	D.C. 64	Localitatea Banca, comuna dealu Morii, pietruit, lungime 430 m, latime 10 m, limite DJ 241 A - Gheonoaia			
60	1.3.7.1	D.E. 11	Localitatea Gheonoaia, comuna dealu Morii, nepietruit, lungime 325m, latime 5m, limite sat Gheonoaia – tarlaua Pe Table			
61	1.3.7.1	D.E. 58	Localitatea Gheonoaia, comuna dealu Morii, nepietruit, lungime 800m, latime 5m, limite sat			

			Gheonoaia – hotar comuna Vultureni			
62	1.3.7.1	D.E. 33	Comuna Dealu Morii, nepietruit, lungime 210 m, latime 6 m, limite drum spre Gheonoaia			
63	1.3.7.1	D.E. 87/33	Localitatea Tavadaresti, comuna Dealu Morii, nepietruit, lungime 525 m, latime 8m, limite Mocanu Gheorghe – Popa Constanta			
64	1.3.7.1	D.E. 87/13	Localitatea Tavadaresti, comuna Dealu Morii, nepietruit, lungime 960 m, latime 10 m, limitee Dorofte Mircea – Balaban Neculai			
65	1.3.7.1	D.E. 87/18	Localitatea Tavadaresti, comuna Dealu Morii, nepietruit, lungime 220 m, latime 6 m, limite Pascal Elena – Rebegea Ioan			
66	1.3.7.1	D.E. 87/31	Localitatea Tavadaresti, comuna Dealu Morii, nepietruit, lungime 205 m, latime 6 m, limite Grecu Gheorghe- Usturoi Frasina			
67	1.3.7.1	D.E. 87/32	Localitatea Tavadaresti, comuna Dealu Morii, nepietruit, lungime 145 m, latime 5 m, limite Paraschiv Anton – Barcan Neculai			
68	1.3.7.1	D.E. 87/34	Localitatea Tavadaresti, comuna Dealu Morii, nepietruit, lungime 85 m, latime 5 m, limite Balaban Frasina -Dorofte Mircea			
69	1.3.7.1	D.E. 87/27	Localitatea Tavadaresti, comuna Dealu Morii, nepietruit, lungime 140 m, latime 5 m, limite Mizga Vasile – Calapod Aurel			
70	1.3.7.1	D.E. 87/20	Localitatea Tavadaresti, comuna Dealu Morii, nepietruit, lungime 35m, latime 5 m, limite grecu Gheorghe – Gafton Savel			
71	1.3.7.1	D.E. 87/19	Localitatea Tavadaresti, comuna Dealu Morii, nepietruit, lungime 35 m, latime 5 m, limite Iosipescu Mircea – Sandulache Artemiza			
72	1.3.7.1	D.E. 87/22	Localitatea Tavadaresti, comuna Dealu Morii, nepietruit, lungime 50 m, latime 5 m, limite Usturoi Frasina – tarlaua la deal de sat			
73	1.3.7.1	D.E. 87/21	Localitatea Tavadaresti, comuna Dealu Morii,			

			nepietruit, lungime 45 m, latime 5 m, limite Iftimie Florica – Barcan Gheorghe			
74	1.3.7.1	D.C. 63	Comuna Dealu Morii, pietruit, lungime 225 m, latime 10 m, limite DJ 241 A - Tavadaresti			
75	1.3.7.1	D.E. 369	Comuna Dealu Morii, nepietruit, lungime 1250 m, latime 6m, limite DJ 241 A - Calapodesti			
76	1.3.7.1	D.E 322	Comuna Dealu Morii, nepietruit, lungime 75 m, latime 5 m, limite DJ 241 A – vie Dealu Morii			
77	1.3.7.1	D.E. 415	Comuna Dealu Morii, nepietruit, lungime 955m, latime 6 m, limite Tavadaresti – Genez Ileana			
78	1.3.7.1	D.E. 2467	Localitatea Hazu, comuna Dealu Morii, nepietruit, lungime 1235 m, latime 6 m, limite Hazu – DE 2532 spre Bobos			
79	1.3.7.1	D.E. 2532	Comuna Dealu Morii, nepietruit, lungime 1050 m, latime 6m, limite DE 2467 – DE 2485/1			
80	1.3.7.1	D.E. 2478	Comuna dealu Morii, lungime 1300m, latime 8m, nepietruit, limite DJ 241 A – prin fostul CAP pana la zare Bobos			
81	1.3.7.1	D.E. 2480	Comuna Dealu Morii, nepietruit, lungime 400 m, latime 6m , limite din DE 2478 pana in DE 2485/1			
82	1.3.7.1	D.E. 2485/1	Comuna Dealu Morii, nepietruit, lungime 425 m, latime 6m, limite din intrarea in Bobos pana la ripa (centru Bobos)			
83	1.3.7.1	D.E. 2519	Comuna dealu Morii, nepietruit, lungime 1150 m, latime6m, limite de la ripa la hotar comuna Glavanesti			
84	1.3.7.1	D.E. 81/63	Localitatea Hazu, comuna Dealu Morii, nepietruit, lungime 460 m, latime 8m, limite Craciun Gheorghe – Zaharia Aurel (prin spate pe la Gherga Stefan			
85	1.3.7.1	D.E. 81/75	Localitatea Hazu, comuna dealu Morii , nepietruit, lungime 65 m , latime 6m, limite Chiric Gelu – DE 81/63			
86	1.3.7.1	D.E. 85/60	Localitatea Cauia, comuna Dealu Morii,			

			nepietruit, lungime 325 m, latime 6m, limite Decuseara Lenuta – Balan Ion			
87	1.3.7.1	D.E. 85/64	Localitatea Caruia, comuna Dealu Morii, nepietruit, lungime 75 m, latime 6m, limite Chirila Miron – Panaite Iancu			
88	1.3.7.1	D.E. 1480	Localitatea Caruia, comuna Dealu Morii, nepietruit, lungime 1925 m, latime 6m, limite Caruia de Jos – hotar comuna Huruiesti			
89	1.3.7.1	D.E. 1199	Comuna Dealu Morii, nepietruit, lungime 1050 m, latime 6m, limite Caruia de Sus - Bodeasa			
90	1.3.7.1	D.E. 1096	Comuna Dealu Morii, nepietruit, lungime 625 m, latime 5m, limite Caruia de Sus - Gradesti			
91	1.3.7.1	D.E. 1095	Comuna Dealu Morii, nepietruit, lungime 1075 m, latime 6m, limite Bucur Ilinca – paraul Gaiceana			
92	1.3.7.1	D.E. 1134	Comuna Dealu Morii, nepietruit, lungime 1025 m, latime 6m, limite Gradesti - Podeasa			
93	1.3.7.1	D.C. 1098	Comuna Dealu Morii, nepietruit, lungime 1400 m, latime 10 m, limite Morocan Vasile – Pipos Natalia , localitatea Bodeasa			
94	1.3.7.1	D.C. 61	Localitatea Bodeasa, comuna Dealu Morii, nepietruit, lungime 150 m, latime 10 m, limite Pipos Natalia – DJ 488			
95	1.3.7.1	D.E. 1419	Comuna Dealu Morii, pietruit partial, lungime 950 m, latime 8m, limite Blaga – Cauia de Jos			
96	1.3.7.1	D.E. 1478	Comuna dealu Morii, nepietruit, lungime 600m, latime 6m, limite Cauia de Jos- Raspochi (pe la Andrei Ion)			
97	1.3.7.1	D.E. 85/57	Localitatea Raspochi, comuna Dealu Morii, nepietruit, lungime 325 m, latime 8m, limite Mircea Nechita - pirau			
98	1.3.7.1	D.E. 2361	Comuna Dealu Morii, lungime 1040 m, latime 4m, nepietruit, limite Andrei Lucretia – ses Raspochi			
99	1.3.7.1	D.E. 85/37	Comuna Dealu Morii, pietruit partial, lungime			

			3565m, latime 8m, limite OIF – Puscasu Mitrita – Ciobotaru Ionel			
100	1.3.7.1	D.C. 60 C	Comuna Dealu Morii, pioetruit, lungime 1475, latime 8m, limite DJ 241 A- Cauia de Jos			
101	1.3.7.1	D.E. 85/46	Localitatea Cauia de Sus, comuna Dealu Morii, nepietruit, lungime 150 m, latime 6m, limite Cucu Constantin – Panainte Valerica			
102	1.3.7.1	D.E. 85/45	Localitatea Cauia de Sus, comuna Dealu Morii, nepietruit, lungimea 200 m, latimea 6m, limite – fintini Cauia de Sus – Moroca Ianov			
103	1.3.7.1	D.E. 85/41	Localitatea Cauia de Sus, comuna Dealu Morii, nepietruit, lungime 240 m , latime 6m, limite Moroca Ianov – Balcan Gheorghe			
104	1.3.7.1	D.E. 85/47	Localitatea Cauia de Sus, comuna Dealu Morii, nepietruit, lungime 240 m, latime 6m, limite Cucu Constantin – Alexa Sandica			
105	1.3.7.1	D.E. 85/44	Localitatea Cauia , comuna Dealu Morii, nepietruit, lungime 300 m, latime 5 m, limite Puscasu Neculai – Ciobotaru Valentin			
106	1.3.7.1	D.E. 85/43	Localitatea Cauia , comuna Dealu Morii, nepietruit, lungime 75 m, latime 5m, limite Moroca Aneta – Moroca Anica			
107	1.3.7.1	D.E. 85/42	Localitatea Cauia , comuna Dealu Morii, nepietruit, lungime 100 m, latime 5m, limite Zgindarici Viorel – DE 83/37			
108	1.3.7.1	D.E. 85/50	Comuna Dealu Morii, nepietruit, lungime 1300 m, latime 8m, limite Pod Cauia de Jos – Andrei Gheorghe			
109	1.3.7.1	D.E. 85/52	Localitatea Cauia , comuna Dealu Morii, nepietruit, lungime 180 m, latime 5m, limite Carp Gheorghe – Ciobotaru Gheorghe			
110	1.3.7.1	D.E. 85/51	Localitatea Cauia , comuna Dealu Morii, nepietruit, lungime 185m, latime 5m, limite Carp Gheorghe – DE 85/50			

111	1.3.7.1	D.E. 85/5	Localitatea Cauia , comuna Dealu Morii, nepietruit, lungime 550 m, latime 10 m, limite Ciobotaru Benone – Chirila Casandra			
112	1.3.7.1	D.E. 85/63	Localitatea Cauia , comuna Dealu Morii, nepietruit, lungime 100 m, latime 5m, limite Dobranis Gheorghe- Agache Olimpia			
113	1.3.7.1	D.E. 85/41	Localitatea Cauia , comuna Dealu Morii, nepietruit, lungime 500 m, latime 6m, limite Decuseara Lenuta – Agache Mihai			
114	1.3.7.1	D.E. 2090	Localitatea Negulesti, comuna Dealu Morii, nepietruit, lungime 2550 m, latime 6m, limite Pod Negulesti (Nastacan) – HR 2091			
115	1.3.7.1	D.E. 2098	Comuna Dealu Morii, nepietruit, lungime 750 m, latime 6 m,limite HR 2091 – Blaga			
116	1.3.7.1	D.E. 85/24	Localitatea Blaga, comuna Dealu Morii, Nepietruit, lungime 200 m, latime 5m, limite Popescu Ghe. - Vie			
117	1.3.7.1	D.C. 608	Comuna Dealu Morii, pietruit, lungime 1500m, latime 10 m, limite DJ 241 A- Blaga			
118	1.3.7.1	D.E. 83/1	Localitatea Blaga, comuna Dealu Morii, pietruit partial, lungime 1645 m ,latime 10 m, limite Ladaru Dumitru – Decuseara Romeo			
119	1.3.7.1	D.E. 83/12	Localitatea Blaga, comuna Dealu Morii, pietruit, lungime 550 m, latime 10 m, limite Troita – Botezatu Stefan			
120	1.3.7.1	D.E. 83/7	Localitatea Blaga, comuna Dealu Morii, nepietruit, lungime 375 m, latime 10 m, limite Troita – Horchidan Gheorghe			
121	1.3.7.1	D.E. 83/9	Localitatea Blaga, comuna Dealu Morii, nepietruit, lungime 200m, latime 6m, limite Bratu Gelu – Horchidan Spiru			
122	1.3.7.1	D.E. 83/4	Localitatea Blaga, comuna Dealu Morii, nepietruit, lungime 200m, latime 5 m, limite Scoala – prin HR 1514 – DE 83/12			

123	1.3.7.1	D.E. 2120	Localitatea Blaga, comuna Dealu Morii, nepietruit, lungime 160m, latime 5m, limite Horchidan Culita – Vie Blaga			
124	1.3.7.1	D.E. 86/ 23	Comuna Dealu Morii, nepietruit, lungime 175 m, latime 5 m, limite DE 86/1- tarlaua Dealul Dumbravii			
125	1.3.7.1	D.E. 86/42	Localitatea Negulesti, comuna Dealu Morii, nepietruit, lungime 450 m, latime 6 m, limite, Chirila Hristea – Strauneanu Ileana			
126	1.3.7.1	D.E. 86/62	Comuna dealu Morii, pietruit, lungime 625 m , latime 8 m, limite Pod Mastacan Gheorghe – DJ 241 A			
127	1.3.7.1	D.E. 86/1	Comuna Dealu Morii, nepietruit, lungime 3400 m, latime 10 m, limite Pod Mastacan Gheorghe – hotar com Huruiesti			
128	1.3.7.1	D.E. 86/5	Comuna Dealu Morii, nepietruit, lungime 400 m, latime 6 m, limite Blaga – Virlanesti – DE 86/1			
129	1.3.7.1	D.E. 86/10	Comuna Dealu Morii, nepietruit, lungime 65 m, latime 5 m, limite DE 86/1 – Panainte Constantin			
130	1.3.7.1	D.E. 1632	Comuna Dealu Morii, nepietruit, lungime 750 m, latime 6 m, limite Dumbrava – hotar comuna Huruiesti			
131	1.3.7.1	D.E. 1577	Comuna Dealu Morii, nepietruit, lungime 550 m, latime 6 m, limite hotar comuna Huruiesti - Blaga			
132	1.3.7.1	D.E. 1571	Comuna Dealu Morii, nepietruit, lungime 220 m, latime 5 m, limite DE 1577- Biserica Blaga			
133	1.3.7.1	D.E. 86/14	Comuna Dealu Morii, nepietruit, lungime 300 m, latime 5m, limite de la Muresan prin spate la Iftimie Costica			
134	1.3.7.1	D.E. 86/28	Comuna Dealu Morii, nepietruit, lungime 300 m, latime 5 m, limite DE 86/14 – Negulesti - Capotesti			
135	1.3.7.1	D.E. 86/41	Comuna Dealu Morii, nepietruit, lungime 150m, latime 5 m, limite Mocanu Costel – tarlaua deal			

			Negulesti			
136	1.3.7.1	D.E. 86/53	Localitatea Negulesti, comuna Dealu Morii, pietruit, lungime 350 m, latime 8m, limite Necula Constantin – Chetraru Gheorghe (DE 86/48			
137	1.3.7.1	D.E. 86/48	Localitatea Negulesti, comuna Dealu Morii, nepietruit, lungime 900 m, latime 8m, limite Rugina Tinca – Zdraila Gheorghe			
138	1.3.7.1	D.E. 86/47	Localitatea Negulesti, comuna Dealu Morii, nepietruit, lungime 150 m, latime 6 m, limiteDeju Ionel – Ladaru C. Maria			
139	1.3.7.1	D.E. 86/46	Localitatea Negulesti, comuna Dealu Morii, nepietruit, lungime 225 m, latime 6m, limite Strimbeanu Aurel – DE 86/48			
140	1.3.7.1	D.E. 86/32	Localitatea Negulesti, comuna Dealu Morii, nepietruit, lungime 88 m, latime 6m, limite Chiriac Tinca – Ciobotaru Gheorghe			
141	1.3.7.1	D.E. 86/33	Localitatea Negulesti, comuna Dealu Morii, nepietruit, lungime 100 m, latime 5m, limite Ciobotaru Gheorghe – Marin Victoria			
142	1.3.7.1	D.E. 86/34	Localitatea Negulesti, comuna Dealu Morii, nepietruit, lungime 75 m, latime 5m, limite Ciobotaru Gheorghe – Manea Valerica			
143	1.3.7.1	D.E. 86/35	Localitatea Negulesti, comuna Dealu Morii, nepietruit, lungime 110 m, latime 5m, limite Tofan Gheorghe - Biserica			
144	1.3.7.1	D.E. 86/38	Localitatea Negulesti, comuna Dealu Morii, nepietruit, lungime 50 m, latime 5m, limite DE 86/32 – Tofan Gheorghe			
145	1.3.7.1	D.E. 1722	Localitatea Negulesti, comuna Dealu Morii, nepietruit, lungime 200 m, latime 5m, limite Biserica - Branita			
146	1.3.7.1	D.E. 86/68	Localitatea Negulesti, comuna Dealu Morii, nepietruit, lungime 310 m, latime 6m, limite Apostu Mihai- DE 86/70			

147	1.3.7.1	D.E. 86/70	Localitatea Negulesti, comuna Dealu Morii, nepietruit, lungime 175 m, latime 6m, limite fostul CAP – DE 86/68			
148	1.3.7.1	D.E. 86/66	Localitatea Negulesti, comuna Dealu Morii, nepietruit, lungime 225 m, latime 6m, limite Strauneanu Ghe. ,Vasile – Moldoveanu Constantin			
149	1.3.7.1	D.E. 83/75	Localitatea Negulesti, comuna Dealu Morii, nepietruit, lungime 975 m, latime 10m, limite Pod Mastacan – Alexandru Grigore			
150	1.3.7.1	D.E. 2647	Comuna dealu Morii, nepietruit, lungime 575 m, latime 6m, limite Alexandrescu Grigore – drum IAS			
151	1.3.7.1	D.E. 86/69	Localitatea Negulesti, comuna Dealu Morii, nepietruit, lungime 240 m, latime 5m, limite fosta moara – Ilie Tache			
152	1.3.7.1	D.E. 86/55	Localitatea Negulesti, comuna Dealu Morii, nepietruit, lungime 150 m, latime 6m, limite Scoala – DE 86/54			
153	1.3.7.1	D.E. 86/57	Localitatea Negulesti, comuna Dealu Morii, nepietruit, lungime 300 m, latime 6m, limite DE 86/54 – Abaza Voica			
154	1.3.7.1	D.E. 86/57	Localitatea Negulesti, comuna Dealu Morii, nepietruit, lungime 250 m, latime 5m, limite Porosnicu Stefan – DE 86/57			
155	1.3.7.1	D.E. 86/92	Localitatea Maldaresti, comuna Dealu Morii, nepietruit, lungime 250 m, latime 7 m, limite Spulber Ionel – Sachelarie Costica			
156	1.3.7.1	D.E. 86/93	Localitatea Maldaresti, comuna Dealu Morii, nepietruit, lungime 70 m, latime 6 m, limite Croitoru Mircea – Sachelarie Pascal			
157	1.3.7.1	D.E. 86/95	Localitatea Maldaresti, comuna Dealu Morii, nepietruit, lungime 125 m, latime 5 m, limite drum principal – Hincu Ion			
158	1.3.7.1	D.E. 86/91	Localitatea Maldaresti, comuna Dealu Morii,			

			nepietruit, lungime 205 m, latime 6 m, limite Tancu Aurel – Avram Vasile			
159	1.3.7.1	D.E. 86/80	Localitatea Maldaresti, comuna Dealu Morii, nepietruit, lungime 565 m, latime 6 m, limite Biserica – Strat Marin			
160	1.3.7.1	D.E. 86/81	Localitatea Maldaresti, comuna Dealu Morii, nepietruit, lungime 150 m, latime 5 m, limite Spulber Neculai – Dumitrasc Hristache, pana la tarlaua din spatele satului			
161	1.3.7.1	D.E. 86/69	Localitatea Maldaresti, comuna Dealu Morii, nepietruit, lungime 950 m, latime 6 m, limite Dumitrasc Hristache – Tapalaga Sandel si Daniel			
162	1.3.7.1	D.E. 86/73	Localitatea Maldaresti, comuna Dealu Morii, nepietruit, lungime 280 m, latime 6 m, limite casele noi din Cier – Tapalaga Sandel si Spulber Vasile			
163	1.3.7.1	D.E. 86/92	Localitatea Maldaresti, comuna Dealu Morii, nepietruit, lungime 280 m, latime 6 m, limite Strauneanu Vasile – Spulber Vasile			
		Poduri si podete				
164	1.3.17.2	Pod beton	Localitatea Negulesti, comuna Dealu Morii, punctul Chiric, beton, lungime 10 m, latime 6 m	1987		
165	1.3.17.2	Pod beton	Localitatea Negulesti, comuna Dealu Morii, punctul Mastacan, beton, lungime 8 m, latime 6 m	1977		
166	1.3.17.2	Pod beton	Localitatea Negulesti, comuna Dealu Morii, punctul paraul Berheci – statie , lungime 10 m, latime 6 m	1976		
167	1.3.17.2	Pod beton	Localitatea Negulesti, comuna Dealu Morii, punctul Ferma Maldarasti peste paraul Berheci, beton, lungime 10 m, latime 6 m	1982		
168	1.3.17.2	Podet	Localitatea Negulesti, comuna Dealu Morii, punctul Poala sesului tub beton, lungime 4 m, latime 6 m	1987		

169	1.3.17.2	Pod beton	Localitatea blaga, comuna Dealu Morii, punctul paraul Berheci, beton, lungime 10 m, latime 6 m	1982		
170	1.3.17.2	Pod beton	Localitatea Blaga, comuna Dealu Morii, punctul Horghidan Culita, beton, lungime 8 m, latime 6m	1982		
171	1.3.17.2	Pod beton	Localitatea Blaga, comuna Dealu Morii, punctul Popescu, beton cu tuburi, lungime 5 m, latime 6m	1984		
172	1.3.17.2	Podet	Localitatea Cauia, comuna Dealu Morii, punctul Dragut, tub beton, lungime 2 m, latime 6 m	1996		
173	1.3.17.2	Podet	Localitatea Cauia, comuna Dealu Morii, punctul Ciobotaru Benoni, beton cu tuburi, lungime 5m, latime 6 m	1986		
174	1.3.17.2	Pod beton	Localitatea Cauia, comuna Dealu Morii, punctul Betelie Viorel, beton , lungime 10m, latime 6 m	1986		
175	1.3.17.2	Pod beton	Localitatea Cauia, comuna Dealu Morii, punctul statie Cauia, beton, lungime 10m, latime 6 m	1982		
176	1.3.17.2	Podet	Localitatea Cauia, comuna Dealu Morii, punctul Raspochi, beton cu tuburi, lungime 5m, latime 6 m	1987		
177	1.3.17.2	Podet	Localitatea Bodeasa, comuna Dealu Morii, punctul parau Gaiceana, tuburi beton, lungime 5 m, latime 6 m	1983		
178	1.3.17.2	Pod beton	Localitatea Tavadaresti, comuna Dealu Morii, punctul parau Berheci, beton,lungime 10 m, latime 6 m	1982		
179	1.3.17.2	Pod beton	Localitatea Banca, comuna Dealu Morii, punctul Ghionoaia, beton , lungime 10 m, latime 6 m	1991		
180	1.3.17.2	Podet	Localitatea Calapodesti, comuna Dealu Morii, punctul Mihalache Eugen, tuburi beton, lungime 5 m, latime 6 m	1974		
181	1.3.17.2	Pod lemn	Localitatea Calapodesti, comuna Dealu Morii, punctul Ungher, lemn degradat 90%, lungime 8 m, latime 6m	1960		
182	1.3.17.2	Podet	Localitatea Balanesti, comuna Dealu Morii, punctul Rapa Balanesti, tuburi beton, lungime 5 m,latime 6 m	1987		

183	1.3.17.2	Podet	Localitatea Dorofei, comuna Dealu Morii, punctul Gatu, tuburi beton, lungime 7 m, latime 6m	1980		
184	1.3.17.2	Podet	Localitatea Dorofei, comuna Dealu Morii, punctul Chetreanu, tuburi beton, lungime 5 m, latime 6m	1980		
185	1.3.17.2	Podet	Localitatea Dealu Morii, comuna Dealu Morii, punctul Melescani, tuburi beton, lungimea 5 m, latimea 6 m	1983		
186	1.3.17.2	Podet	Localitatea Dealu Morii, comuna Dealu Morii, punctul Valea Macului, tuburi beton, lungimea 5 m, latimea 6 m	1983		
187	1.3.17.2	Podet	Localitatea Dealu Morii, comuna Dealu Morii, punctul Stramtura, tuburi beton, lungimea 6 m, latimea 6 m	1983		
188	1.3.17.2	Pod beton	Localitatea Dealu Morii, comuna Dealu Morii, punctul Stramtuira, beton, lungimea 8m, latimea 6 m	1983		

ROMANIA
JUDETUL BACAU
COMUNA DEALU MORII
Comisia speciala pentru intocmirea
inventarului bunurilor care alcatuiesc
domeniul public al comunei Dealu Morii

Insusit de Consiliul Local
prin Hotararea nr. 22 di 29. 10.1999

Primarul comunei Dealu Morii,

Savin Vasile

INVENTARUL
bunurilor care apartin domeniului public al comunei Dealu Morii

Sisteme de canalizare si epurare a apelor uzate

Nr. crt	Codul de clasificare	Denumirea bunului	Elemente de clasificare	Anul dobandirii, dupa caz, al darii in folosinta	Valoarea de inventar	Situatia juridica actuala
0	1	2	3	4	5	6
1.	1.8.7.	Instalatie canalizare	Localitatea Dealu Morii deserveste 5 blocuri locuinte din care 3 cu P+1 si 2 cu P+2	1992	53359752	Protocol nr. 165/22.10.1992 RAIFLET Bacau, actualmente SC TERMLOC SA Bacau

231

ROMANIA
JUDETUL BACAU
COMUNA DEALU MORII
Comisia speciala pentru intocmirea
inventarului bunurilor care alcatuiesc
domeniul public al comunei Dealu Morii

Insusit de Consiliul Local
prin Hotararea nr. 22 di 29. 10.1999

Primarul comunei Dealu Morii,

Savin Vasile

INVENTARUL
bunurilor care apartin domeniului public al comunei Dealu Morii

Sisteme de alimentare cu apa

Nr. crt	Codul de clasifi-care	Denumirea bunului	Elemente de clasificare	Anul dobandirii sau, dupa caz, al darii in folosinta	Valoarea de inventar	Situatia juridica actuala
0	1	2	3	4	5	6
1.	1.8 1.8.1 1.8.11 1.8.6.	Instalatie alimentare cu apa: se compune din; Put forat Rezervor apa Conduce pentru alimentare cu apa	Localitatea Dealu Morii, deserveste 5 blocuri de locuinte 150 m 100mc teava metal, lungime 1,6 km	1992	124883976	Protocol nr. 1652/22.10.1992 RAIFLET Bacau; actual SC TERMLOC SA Bacau

ROMANIA
JUDETUL BACAU
COMUNA DEALU MORII
Comisia speciala pentru intocmirea
inventarului bunurilor care alcatuiesc
domeniul public al comunei Dealu Morii

Insusit de Consiliul Local
prin Hotararea nr. 22 di 29. 10.1999

Primarul comunei Dealu Morii,

Savin Vasile

INVENTARUL

bunurilor care apartin domeniului public al comunei Dealu Morii

Cladirile in care isi desfasoara activitatea Consiliul local si primaria , precum si institutiile publice de interes local

Nr. crt	Codul de clasificare	Denumirea bunului	Elemente de identificare	Anul dobandirii sau, dupa caz, al darii in folosinta	Valoarea de inventar	Situatia juridica actuala
0	1	2	3	4	5	6
1.	1.6.4.	Cladire Consiliul local Dealu Morii	Situat in localitatea Dealu Morii, constructie din caramida, acoperita cu azbociment si tigla, suprafata de 185 mp	1919	7140	Protocol de schimb MEN
2	1.6.2	Cladire Camin cultural Dealu Morii	Situat in localitatea Dealu Morii , constructie din paianta, acoperita cu tabla zincata, suprafata de 130 mp	1958	6707356	Investitii proprii
3.	1.6.2	Cladire Dispensar medical Blaga	Situat in localitatea Blaga, com. Dealu Morii, constructie dein paianta, acoperita cu tabla zincata, suprafata de 134 mp	1917	40760	Investitii proprii
4.	1.6.2.	Casa de citit Cauia	Situata in localitatea Cauia, com Dealu Morii, constructie din paianta acoperita cu	1960	2 457172	Preluata de la pers. fizica

			azbociment, suprafata de 32 mp			
5.	1.6.2	Cladirea Scoala Tavadaresti	Localitatea Tavadaresti, 154 mp, paianta, acoperis lemn, invelitoare tabla	1919	61140	
6.	1.6.2	Cladirea Scoala Tavadaresti (fosta primarie)	Localitatea Tavadarasti, 324 mp, caramida, acoperis lemn, invelitoare tabla	1924	152840	
7.	1.6.2	Cladire Scoala Calapodesti	Localitatea Calapodesti, 108 mp, paianta, acoperis lemn, invelitoare tabla	1924	101890	
8.	1.6.2	Cladirea Scoala Hazu	Localitatea Hazu, 144 mp, fundatie beton, caramida, acoperis, lemn, invelitoare tabla	1949	71400	
9.	1.6.2.	Cladire Scoala Bodeasa	Localitatea Bodeasa, 72 mp, fundatie beton, caramida, acoperis lemn, invelitoare tabla	1958	61140	
10.	1.6.2	Cladire Scoala Maldaresti	Localitatea Negulesti, 40 mp, paianta, acoperis lemn, invelitoare azbociment, degradata 90%	1918	20380	
11.	1.6.2	Cladire Scoala Negulesti	Localitatea Negulesti, 102 mp, fundatie beton, paianta, acoperis lemn, invelitoare tabla	1820	20380	
12.	1.6.2	Cladire Scoala Blaga	Localitatea Blaga, 234 mp, fundatie beton, caramida, acoperis lemn, invelitoare azbociment	1958	203790	
13.	1.6.2	Cladire Scoala Cauia de Sus	Localitatea Cauia, 60 mp, paianta, acoperis lemn, invelitoare tabla	1920	39740	
14.	1.6.2	Cladire Scoala Cauia de Jos	Localitatea Cauia, 60 mp, paianta, acoperis lemn, invelitoare tabla	1917	11210	
15.	1.6.2	Cladire Scoala Dumbrava	Localitatea Negulesti, 72 mp, paianta, acoperis lemn, invelitoare azbociment	1951	26490	
16.	1.6.2	Cladire Scoala Raspochi	Localitatea Cauia, 30 mp, paianta, acoperis lemn, invelitoare tabla	1928	4080	
17.	1.6.2	Cladire Scoala Negulesti	Localitatea Negulesti, 132 mp, fundatie beton, caramida, acoperis lemn, invelitoare azbociment	1964	315870	
18	1.6.2	Cladire Scoala Dealu Morii	Localitatea Dealu Morii, P+1, 680 mp, fundatie beton, caramida, acoperis lemn, invelitoare azbociment	1959	815140	

19.	1.6.2	Cladire Gradinita D. Morii	Localitatea Dealu Morii, 184 mp, fundatie beton, caramida, acoperis lemn, invelitoare tabla	1964	61140	
20.	1.6.2	Atelier Scoala D. Morii	Localitatea Dealu Morii, 112 mp, fundatie beton, caramida, acoperis lemn, invelitoare tabla	1962	40760	
21	1.6.3.2	Gard plasa sirma Scoala D. Morii	Localitatea Dealu Morii, lungime 55 m, beton+ plasa sirma, inaltime 1,2	1968	9000	
22.	1.6.3.1	Gard plasa scandura Scoala Hazu	Localitatea Hazu, lungimea 102 m, inaltime 1,5 m, scandura brad	1974	3135	
23.	1.6.3.1	Gard scindura Cauia de Sus	Localitatea Cauia, lungimea 35 m, inaltimea 1,5 m, scandura brad	1970	3000	
24.	1.6.3.1	Gard scandura Cauia de Jos	Localitatea Cauia, lungime 30 m, inaltime 1m, scandura brad	1970	2000	
25.	1.6.3.1	Gard scandura Scoala Dumbrava	Localitatea Negulesti, lungime 22 m, inaltime 1,2 m, scandura brad	1966	2000	
26	1.6.3.1	Gard plasa sarma Scoala Maldaresti	Localitatea Negulesti , lungime 25 m, inaltime 1,3 m, plasa sarma	1970	4500	
27	1.6.3.1	Gard scandura Scoala Raspochi	Localitatea Cauia, lungime 15 m, inaltime 1,5 m, scandura brad	1966	2000	
28	1.6.3.1	Gard scandura Scoala Negulesti	Localitatea Negulesti, lungime 55 m, inaltime 1,5 m, scandura brad	1968	5000	
29	1.6.3.1	Gard scandura Scoala Blaga	Localitatea Blaga, lungime 102 m, inaltime 1,5 m, scandura brad	1970	2000	
30	1.6.3.1	Gard scandura Scoala Tavadaresti	Localitatea Tavadaresti 28 m, inaltime 1,5 m, scandura brad	1986	4700	
31	1.6.3.1	Gard scandura Camin cultural Dealu Morii	Localitatea Dealu Morii, lungime 42 m, inaltime 1,5 m, scandura brad	1970	4000	

ROMANIA
JUDETUL BACAU
COMUNA DEALU MORII

Insusit de Consiliul Local
prin Hotararea nr. 22 di 29. 10.1999

Comisia speciala pentru intocmirea
Morii,
inventarului bunurilor care alcatuiesc
domeniul public al comunei Dealu Morii

Primarul comunei Dealu

Savin Vasile

INVENTARUL

bunurilor care apartin domeniului public al comunei Dealu Morii

Terenurile in care isi desfasoara activitatea Consiliul local si primaria precum si institutii publice de interes local

Nr. crt	Codul de clasificare	Denumirea bunului	Elemente de identificare	Anul dobandirii sau, dupa caz, al darii in folosinta	Valoarea de inventar	Situatia juridica actuala
0	1	2	3	4	5	6
1.		Teren aferent cladirii Consiliului local si primariei Dealu Morii	Situat in localitatea Dealu Morii, tarlaua 81/29, 0,20 curti constructii, parcela 13, 0,09 ha, livada parcela 13, 0,34 ha teren sport tarlaua 31/33, parcela 2			
2		Teren aferent cladirii Gradinita D. Morii	Situat in localitatea D. Morii, tarlaua 81/21, 0,10 ha, curti constructii parcela 15			
3.		Teren aferent cladirii Camin cultural D. Morii	Situat in localitatea D. Morii, 0,11 ha, tarlaua 81/21, parcela 12			

4.		Teren aferent cladirii Scoala Calapodesti	Situat in localitatea Calapodesti, comuna D. Morii, 0,19 ha, curti constructii, tarlaua 84/35, parcela 1			
5		Teren aferent Scoala Raspochi	Situat in localitatea Raspochi, comuna dealu Morii, 0,10 ha curti constructii, tarlaua 85/33, parcela 4			
6		Teren aferent scoala Cauia de Jos	Situat in localitatea Cauia de Jos, comuna D. Morii, 0,10 ha curti constructii si 0,16 ha arabil, tarlaua 85/14 parcela 5 si respectiv 4			
7		Teren aferent scoala cauia de Sus	Situat in localitatea Cauia de Sus, comuna D. Morii, 0,06 ha curti constructii, 0,19 ha arabil tarlaua 85/9, parcela 6 si respectiv 7/1			
8		Teren aferent Scoala Bodeasa	Situat in localitatea Bodeasa, com. D. Morii, 0,11 ha curti constructii, tarlaua 29, parcela 1207			
9		Teren aferent Scoala Hazu	Situat in localitatea Hazu, comuna D. Morii, 0,12 ha curti constructii si 0,15 ha arabil, tarlaua 81/62, parcela 16 si respectiv 17			
10		Teren aferent Scoala Tavadaresti	Situat in localitatea Tavadaresti com. D. Morii, 0,14 ha curti constructii si 0,10 ha arabil tarlaua 87/8, parcela 4 si respectiv 3			
11		Teren aferent Scoala Negulesti	Situat in localitatea Negulesti, com. D. Morii, 1,17 ha, tarlaua 86/62, parcela 1			
12		Teren aferent Scoala Maldarasti	Situat in localitatea Maldaresti com. D. Morii, 0,07 ha curti constructii si 0,10 ha arabil tarlaua 86/89, parcela 33 si respectiv 32			
13		Teren aferent cladire Scoala Dumbrava	Situat in localitatea Dumbrava com. D. Morii, 0,15 ha curti constructii , tarlaua 86/24, parcela 52			
14		Teren aferent cladire Scoala Blaga	Situat in localitatea Blaga com. D. Morii, 0,08 ha curti constructii, 0,08 ha livada, 0,17 ha pasune, 0,32 ha teren sport tarlaua 83/19, parcela 24,22,23,25 si respectiv 30			
15		Teren aferent	Situat in localitatea. D. Morii, 0,22 ha curti			

		cladire Scoala D. Morii	constructii, 0,08 ha livada, tarlaua 81/29, parcela 12 si respectiv 10			

ROMANIA
JUDETUL BACAU
COMUNA DEALU MORII

Insusit de Consiliul Local
prin Hotararea nr. 22 di 29. 10.1999

Comisia speciala pentru intocmirea
Morii,
inventarului bunurilor care alcatuiesc
domeniul public al comunei Dealu Morii

Primarul comunei Dealu

Savin Vasile

INVENTARUL
bunurilor care apartin domeniului public al comunei Dealu Morii

Locuinte sociale

Nr. crt	Codul de clasificare	Denumirea bunului	Elemente de identificare	Anul dobandirii sau, dupa caz, al darii in folosinta	Valoarea de inventar	Situatia juridica actuala
0	1	2	3	4	5	6
1	1.6.1.1.	Apartament proprietate de stat	Situat in localitatea Dealu Morii, bl. 1 sc. A. ap 1, regim de inaltime P+1, prevazut cu incalzire cu sobe, proiectat pentru gradul de seismicitate 8	1984	365352	In curs de preluare de la SC TERMLOC SA Bacau
2	1.6.1.1.	Apartament proprietate de stat	Situat in localitatea Dealu Morii, bl. 2 sc. A. ap 2, regim de inaltime P+1, prevazut cu incalzire cu sobe, proiectat pentru gradul de seismicitate 8	1984	301851	In curs de preluare de la SC TERMLOC SA Bacau
3	1.6.1.1.	Apartament proprietate de stat	Situat in localitatea Dealu Morii, bl. 3 sc. A. ap 1, regim de inaltime P+1, prevazut cu incalzire cu sobe, proiectat pentru gradul de seismicitate 8	1986	472526	In curs de preluare de la SC TERMLOC SA Bacau

4	1.6.1.1.	Apartament proprietate de stat	Situat in localitatea Dealu Morii, bl. 4 sc. C ap 3, regim de inaltime P+1, prevazut cu incalzire cu sobe, proiectat pentru gradul de seismicitate 8	1986	865352	In curs de preluare de la SC TERMLOC SA Bacau
5	1.6.1.1.	Apartament proprietate de stat	Situat in localitatea Dealu Morii, bl. 4 sc. C ap 4, regim de inaltime P+1, prevazut cu incalzire cu sobe, proiectat pentru gradul de seismicitate 8	1986	865352	In curs de preluare de la SC TERMLOC SA Bacau

MONITORUL OFICIAL AL ROMÂNIEI

Anul XIV — Nr. 305 bis

PARTEA I
LEGI, DECRETE, HOTĂRÂRI ȘI ALTE ACTE

Joi, 9 mai 2002

ANEXA Nr. 30 — Inventarul bunurilor care aparțin domeniului public al comunei Dofteana

JUDETUL BACAU
COMUNA DOFTEANA
Comisia speciala pentru intocmirea inventarului bunurilor care alcatuiesc domeniul public al comunei

Insusit de Consiliul local prin Hotararea nr.2 din 20 ian.2001

PRIMARUL COMUNEI,
Prof. Vasile Popa

INVENTARUL
bunurilor care apartin domeniului public al comunei Dofteana

Sectiunea I – bunuri imobile

Nr. crt	Codul de clasificare	Denumirea bunului	Elemente de identificare	Anul dobandirii sau dupa caz al darii in folosinta	Valoarea de inventar	Situa]ia juridica actuala
0	1	2	3	4	5	6
1.	1.3.7.1.	Drum comunal cu imbracaminte de balast L – 3000 m l – 7,5 m	DC Dofteana – Cucuieti Scoala	-	-	-
2.	1.3.7.1.	Vicinal – Cucuieti. Din balast. L – 1200 m l – 8 m	Pod Cucuieti Cojocaru Constantin	-	-	-
3.	1.3.7.1.	Vicinal Cucuieti L –70 m l – 4 m	Spoiala Gheorghe Spoiala Maria	-	-	-
4.	1.3.7.1.	Vicinal Cucuieti L – 200 m, l – 3,5 m	Matei Petru Balanuca I. Gheorghe	-	-	-

5.	1.3.7.1.	Vicinal Cucuieti L – 110 m l – 3 m	Harbu Valeriu Spoiala Costache	-	-	-
6.	1.3.7.1.	Vicinal Cucuieti L – 500 m l – 4 m	Calmuc Doru Spoiala Costica	-	-	-
7.	1.3.7.1.	Vicinal Cucuieti L – 50 m l – 3 m	Tutuianu Nec – Spoiala Gavrila	-	-	-
8.	1.3.7.1.	Vicinal Cucuieti L – 300 m l – 4 m	Pintilie Ioachim Hanganu Toader	-	-	-
9.	1.3.7.1.	Vicinal Cucuieti L – 280 M l – 4 m	Bucur Maria Vartolomei Neculai	-	-	-
10.	1.3.7.1.	Vicinal Cucuieti L – 200 m l - 4 m	Asolomiei Neculai Melinte Grigore	-	-	-
11.	1.3.7.1.	Vicinal Cucuieti L – 270 m l - 4 m	Pintilie Neculai Stanciu Neculai	-	-	-
12.	1.3.7.1.	Vicinal Cucuieti L – 50 m l – 3 m	Matei Constantin Harbu Mihai	-	-	-
13.	1.3.7.1.	Vicinal Cucuieti L – 30 m l – 3 m	Iorga Constantin Cazacu Toma	-	-	-

14.	1.3.7.1.	Vicinal Cucuieti L – 210 m l – 3 m	Cojocaru Gheorghe Diaconu Constantin	-	-	-
15.	1.3.7.1.	Vicinal Cucuieti L – 80 m L – 4 m	Vreme Maria Stirbu Trandafira	-	-	-
16.	1.3.7.1.	Vicinal Cucuieti L – 50 m l – 4 m	Spoiala Ileana Bucur David	-	-	-
17.	1.3.7.1.	Vicinal Cucuieti L – 2500 m l – 5 m	Scoala Cucuieti Bujor Constantin	-	-	-
18.	1.3.7.1.	Vicinal Cucuieti L – 110 m l – 4 m	Gutu Toader Vartolomei Constantin	-	-	-
19.	1.3.7.1.	Vicinal Cucuieti L – 500 m l – 4 m	Camara Ionica Foca Benone	-	-	-
20.	1.3.7.1.	Vicinal Cucuieti L – 50 m l – 3 m	Camara Constantin Spoiala Constantin	-	-	-
21.	1.3.7.1.	Vicinal Haghiac L – 3000 m l – 6 m	Centru Haghiac	-	-	-
22.	1.3.7.1.	Vicinal Haghiac L – 250 m l – 3 m	Isachi Gheorghe Podul Doftenita	-	-	-

23.	1.3.7.1.	Vicinal Haghiac L – 200 m l – 3 m	Bratu Marioara Chitigoi Ion	-	-	-
24.	1.3.7.1.	Vicinal Haghiac L – 150 m l – 3 m	Maftei Neculai Antofi Vasile	-	-	-
25.	1.3.7.1.	Vicinal Haghiac L – 80 m l – 3 m	Tustiu Marinel Diaconu Constantin	-	-	-
26.	1.3.7.1	Vicinal Haghiac L – 150 m l – 3 m	Tiriac Maria Amariutei Gheorghe	-	-	-
27.	1.3.7.1.	Vicinal Hagiac L – 180 m l – 3 m	Diaconu Neculai Diaconu Vasile	-	-	-
28.	1.3.7.1.	Vicinal Haghiac L – 100 m l – 3 m	Belchim Vasile Barabasa Gheorghe	-	-	-
29.	1.3.7.1.	Vicinal Haghiac L – 290 m l – 3 m	Harbu Aurel Boboc Nicusor	-	-	-
30.	1.3.7.1.	Vecinal Haghiac L – 350 m l – 4 m	Abucuri Vasile Mihai Ion	-	-	-
31.	1.3.7.1.	Vicinal Haghiac L – 70 m l – 3 m	Bustihan Costica Trofin Ion	-	-	-

32.	1.3.7.1.	Vicinal Haghiac L – 330 m l – 4 m	Diaconu N. Ion Melinte Vasile	-	-	-
33.	1.3.7.1.	Vicinal Haghiac L – 290 m l –3 m	Diaconu D. Ion Boboc Mihaita	-	-	-
34.	1.3.7.1.	Vicinal Haghiac L – 80 m l – 3 m	Chitigoi Cornelus Harbu Petrachi	-	-	-
35.	1.3.7.1.	Vicinal Haghiac L – 275 m L – 4 m	Tustiu Cornelus Negrii David	-	-	-
36.	1.3.7.1.	Vicinal Haghiac L – 210 m l – 4 m	Negoita Vasile Vreme Mircea	-	-	-
37.	1.3.7.1.	L – 65 m l - 3 m	Preluca Ion Trofin Nelu	-	-	-
38.	1.3.7.1.	Vicinal Haghiac L – 1500 m l – 5 m	Paisa Vasile Tifrea Constantin	-	-	-
39.	1.3.7.1.	Vicinal Stefan Voda L – 120 m l – 3 m	Tifrea Mihai Mihai Avram	-	-	-
40.	1.3.7.1.	Vicinal Stefan Voda L – 120 m l – 3 m	Tifrea Mihai Avram Mihai	-	-	-
41.	1.3.7.1.	Vicinal Stefan Voda L – 285 m, l – 4 m	Boboc Neculai Gutu Ion	-	-	-

42.	1.3.7.1.	Vicinal Stefan Voda L – 180 m l – 4 m	Tifrea Dumitru Ciocate Marghioala	-	-	-
43.	1.3.7.1.	Vicinal Stefan Voda L – 110 m l – 4 m	Balcanu Mitica Mihai Costachi	-	-	-
44.	1.3.7.1.	Vicinal Stefan Voda L – 320 m l – 4 m	Neacsu Gheorghe Cambei Ion	-	-	-
45.	1.3.7.1.	Vicinal Stefan Voda L – 230 m l – 2 m	Craciun Ion Semes Constantin	-	-	-
46.	1.3.7.1.	Vicinal Stefan Voda L – 240 m l – 4 m	Harbu Catalin Butucaru Gheorghe	-	-	-
47.	1.3.7.1.	Vicinal Stefan Voda L – 60 m l – 3 m	Mihai Ion Paisa Dvid	-	-	-
48.	1.3.7.1.	Vicinal Stefan Voda L – 380 m l – 4 m	Boboc Gheorghe Moraru Aneta	-	-	-
49.	1.3.7.1.	Vicinal Stefan Voda L – 260 m l – 4 m	Boghian Toma Tifrea Constantin	-	-	-
50.	1.3.7.1.	Vicinal Stefan Voda L – 65 m l – 3 m	Ciuris Mihai Tifrea Mihai	-	-	-

51.	1.3.7.1.	Vicinal Stefan Voda L – 115 m l – 4 m	Boboc Mihai Cazacu Gheorghe	-	-	-
52.	1.3.7.1.	Vicinal Stefan Voda L – 75 m l – 3 m	Vasilica Mihai Stangaciu Ion	-	-	-
53.	1.3.7.1.	Vicinal Stefan Voda L – 40 m l – 3 m	Matei Gheorghe Matei Vasile	-	-	-
54.	1.3.7.1.	Vicinal Seaca L – 180 m l – 5 m	Semes Ion Acatrinei Octavian	-	-	-
55.	1.3.7.1.	Vicinal Seaca L – 65 m l – 3 m	Boboc David Vasilica Neculai	-	-	-
56.	1.3.7.1.	Vicinal Seaca L – 62 m l – 3 m	Uglea Vasile Tifrea Vasile	-	-	-
57.	1.3.7.1.	Vicinal Seaca L – 130 m l – 3 m	Paisa Neculai Semes Petru	-	-	-
58.	1.3.7.1.	Vicinal Seaca L – 160 m l – 3 m	Paisa Sandu Clopotaru Mitica	-	-	-
59.	1.3.7.1.	Vicinal Seaca L – 115 m l – 3 m	Heghes Aurel Bertalan Silvestru	-	-	-

60.	1.3.7.1.	Vicinal Seaca L 50 m l – 3 m	Potoc Ion Zugravu Mihai	-	-	-
61.	1.3.7.1.	Vicinal Seaca L – 150 m l – 3 m	Chicosanu Vasile Ciures Gheorghe	-	-	-
62.	1.3.7.1.	Vicinal Seaca L – 250 m l 3 m	Imbrea Constantin Hanganu Iacob	-	-	-
63.	1.3.7.1.	Vicinal Seaca L – 60 m l - 3 m	Cojocaru Costica Cambei Neculai	-	-	-
64.	1.3.7.1.	Vicinal Seaca L – 160 m l – 3 m	Beta Mihai Beta Iuliana	-	-	-
65.	1.3.7.1	Vicinal Seaca L – 50 m l – 3 m	Ferastrauaru Mihai Feresrauaru Costica	-	-	-
66.	1.3.7.3.	Vicinal Seaca L – 300 m l – 4 m	Potoc Gheorghe Coman Ion	-	-	-
67.	1.3.7.3.	Vicinal Seaca L – 65 m l – 3 m	Beta Valentin Beta Elisabeta	-	-	-
68.	1.3.7.8.	Vicinal Dofteana cu imbracaminte din beton asfaltic L – 2000 m l – 10 m	Savin Neculai Paisa Ioana	-	-	-

69.	1.3.7.3.	Vicinal Dofteana L – 100 m l – 6 m	Contea Vasile Coloana UMTCF	-	-	-
70.	1.3.7.1	Vicinal Dofteana L – 170 m l – 4 m	Ciubotaru Marin Brescan Angela	-	-	-
71.	1.3.7.1.	Vicinal Dofteana L – 80 m l – 3 m	Diaconu Sora Maftei Constantin	-	-	-
72.	1.3.7.1.	Vicinal Dofteana L – 50 m l – 4 m	Isachi Mihai Vasilica Ion	-	-	-
73.	1.3.7.1.	Vicinal Dofteana L – 280 m l – 5 m	Savin Maria Melinte Costica	-	-	-
74.	1.3.7.1.	Vicinal Dofteana L – 210 m l – 5 m	Stoian Florica Diaconu Ion	-	-	-
75.	1.3.7.1.	Vicinal Dofteana L – 390 m l – 5 m	Taras Mihai Matei Ion	-	-	-
76.	1.3.7.1.	Vicinal Dofteana L – 370 m l – 4 m	Olteanu Petru Turcu Stefan	-	-	-
77.	1.3.7.1.	Vicinal Dofteana L – 190 m l - 5 m	Popa V.Ion Boboc Nicusor	-	-	-

78.	1.3.7.1.	Vicinal Dofteana L – 290 l – 5 m	Turcu Ion Vasilica Ionel	-	-	-
79.	1.3.7.1.	Vicinal Dofteana L – 290 m l – 4 m	Cre]u Mihai Vasilica Ionel	-	-	-
80.	1.3.7.1.	Vicinal Dofteana L – 190 m l – 3 m	Harbu Vasile Harbu Ion	-	-	-
81.	1.3.7.1.	Vicinal Dofteana L – 220 m l – 3 m	Mihaila Viorel Avram Viorel	-	-	-
82.	1.3.7.1.	Vicinal Dofteana L – 400 m l – 5 m	Lazarescu Constantin Paduret Pavel	-	-	-
83.	1.3.7.1.	Vicinal Dofteana L – 300 m l – 4 m	Enachi Gheorghe Vasilica Neculai	-	-	-
84.	1.3.7.1.	Vicinal Larga L – 1950 m l – 6 m	Bujor Gheorghe Hristache Dorina	-	-	-
85.	1.3.7.1.	Vicinal Larga L – 80 m l – 4 m	Jugariu Simion Dogaru Ion	-	-	-
86.	1.3.7.1.	Vicinal Larga L – 80 m l – 5 m	Bujor Maria Mahu Ion	-	-	-

87.	1.3.7.1.	Vicinal Larga L – 150 m l – 4 m	Gutes Ion Gutes Vasile	-	-	-
88.	1.3.7.1.	Vicinal Larga L – 380 m l – 4 m	Buhalea Gheorghe Regula Neculai	-	-	-
89.	1.3.7.1.	Vicinal Larga L – 285 m l – 6 m	Frunza Minodora Teodorescu Constantin	-	-	-
90.	1.3.7.1.	Vicinal Larga L – 1780 m l – 5 m	Hristache Doina Fulga T. Mihai	-	-	-
91.	1.3.7.1.	Vicinal Larga L – 260 m l – 4 m	Ifrim Gica Vintila Vasile	-	-	-
92.	1.3.7.1.	Vicinal Larga L – 1300 m l – 6 m	Ichim Ion Timaru Vasile	-	-	-
93.	1.3.7.1.	Vicinal Larga L – 220 m l – 4 m	Gutes Maria Asandei Neculai	-	-	-
94.	1.3.7.1.	Vicinal Larga L – 280 m l – 4 m	Tudorachi Teodor Sova Constantin	-	-	-
95.	1.3.7.1.	Vicinal Larga L – 170 m l – 4 m	Bucur Neculai Sabau Neculai	-	-	-



105.	1.3.17.2.	Podet beton L - 10 m l – 6 m	Peste Paraul Bradatel sat Larga Jugariu Simion-Buzaru Elena	-	-	-
106.	1.3.17.1.	Podet din lemn L – 20 m l – 5 m	Peste Paraul Largii – sat Larga Baciu Costica Gutes Maria	-	-	-
107.	1.3.17.2.	Podet din beton L – 7 m l – 5 m	Peste Paraul Largii sat Larga Fulga Neculai Conachi Dumitru	-	-	-
108.	1.3.17.1.	Pod din lemn L – 70 m l – 4 m	Peste Raul Trotus – sat Larga Gutes Maria	-	-	-
109.	1.3.17.1.	Pod din lemn L – 80 m l – 4 m	Peste Paraul Largii sat Larga Fulga N. Ion Ichim Ghe. Ion	-	-	-
110.	1.3.17.2.	Podet din beton L 5 m l – 4 m	Paraul Jariste Minel Rodica Bujor Ana	-	-	-
111.	1.3.17.2.	Pod din beton L – 25 m l – 8 m	Paraul Bogatii sat Bogata Gubas Viorel Cotesovitz Iosif	-	-	-
112.	1.3.17.2.	Podet din beton L – 10 m l – 4 m	Paraul Bogatii Tifrea Iordache Tifrea Gheorghe	-	-	-
113.	1.3.17.2.	Podet din beton L – 10 m l – 4 m	Paraul Bogatii Prundaru Ion Irimia Costachi	-	-	-

114.	1.3.17.2.	Podet din beton L – 10 m l – 4 m	Paraul Bogatii Prundaru Mihai Celmare Daniel	-	-	-
115.	1.3.17.1.	Podet din lemn L – 10 m l – 4 m	Paraul Bogatii Cretu Neculai Prian Constantin	-	-	-
116.	1.3.17.2.	Pod din beton L – 105 m l – 8 m	Peste Raul Trotus intre sat Dofteana si sat Cucuiesti	1994	-	-
117.	1.3.17.2.	Podet din beton L – 7 m l – 8 m	Prund – sat Cucuieti Ignat Neculai	-	-	-
118.	1.3.17.2.	Podet din beton L – 10 m l – 6 m	Paraul Hanganu Tutuianu Virgil Ignat Pandele	-	-	-
119.	1.3.17.2.	Podet din beton L – 7 m l – 5 m	Paraul Ciocate Iorga Vasile Spoiala Radu	-	-	-
120.	1.3.17.2.	Podet din beton L – 8 m l – 4 m	Paraul Hanganu Iorga Lazar Trofin Safta	-	-	-
121.	1.3.17.2.	Podet din beton L – 8 m l – 4 m	Paraul Soci Luca Vica Camin cultural	-	-	-
122.	1.3.17.2.	Pod din beton L – 6 m l – 4 m	Paraul Dealul Codrului Spoiala N. Aurel Mihaila Vasile	-	-	-

123.	1.3.17.2.	Pod din beton L – 6 m l – 4 m	Paraul Codrului Cojocaru Constantin Camara Gheorghe	-	-	-
124.	1.3.17.2.	Pod din beton L – 110 m l – 8 m	Pod Petrol Cucuieti	-	-	-
125.	1.3.17.2.	Podet din beton L – 6 m l – 4 m	Popa Constantin Paraul Huitorii	-	-	-
126.	1.3.17.2.	Podet din beton L – 10 m l – 4 m	Paraul Bogatii Pohrib Ion Vasiliu Gheorghe	-	-	-
127.	1.3.17.2.	Podet din beton L – 10 m l – 4 m	Paraul Bogatii Mesterea Stefan Jitaru Ion	-	-	-
128.	1.3.17.2.	Podet din beton L – 10 m l – 4 m	Paraul Bogatii Ghibirdic Gheorghe Irimia Carol	-	-	-
129.	1.3.17.2.	Podet din beton L – 20 m l – 4 m	Paraul Bogatii Chiturlas Costel Capra Virginia	-	-	-
130.	1.3.17.1.	Podet din lemn L – 15 m l – 4 m	Paraul Bogatii Aparaschivei Neculai Simion Viorel	-	-	-
131.	1.3.17.1.	Pod din lemn L – 8 m l – 4 m	Paraul Doftenita Bratu Natalia Ababei N. Vasile	-	-	-

132.	1.3.17.2.	Podet din beton L – 5 m l – 4 m	Paraul Doftenita Diaconu Neculai Semes Constantin	-	-	-
133.	1.3.17.1.	Pod din lemn L – 30 m l – 10 m	Paraul Doftenita Mihai Tudorel Blidaru Mihalache	-	-	-
134.	1.3.17.1.	Podet din lemn L – 6 m l – 4 m	Paraul Doftenita Ababei Gheorghe	-	-	-
135.	1.3.17.2	Pod din beton L – 110 m l – 8 m	Peste Paraul Doftenita Ioancea Maranda Harbu Viorica	-	-	-
136.	1.3.17.2.	Podet din beton L – 25 m l – 8 m	Paraul lui Ciulei S.C. « Mobinal »	-	-	-
137.	1.3.17.2.	Podet din beton L – 15 m l – 8 m	Peste Paraul Seaca Vasilica Catrina Maftei Safta	-	-	-
138.	1.3.17.1.	Podet din lemn L – 10 m l – 4 m	Peste Paraul Seaca Gaburici Ana Sosea	-	-	-
139.	1.3.17.2.	Podet din beton L – 12 l – 4 m	Peste Paraul Seaca Lazarescu Nicolae Sosea	-	-	-
140.	1.3.17.2.	Podet din beton L – 20 m l – 5 m	Peste Paraul Seaca Savin Vasile Melinte Mihai	-	-	-

141.	1.3.17.2.	Pod beton L – 65 m l – 6 m	Peste Paraul Seaca Iancu Lazarescu Turcu Constantin	-	-	-
142.	1.3.17.1.	Podet lemn L – 10 m l – 4 m	Peste Paraul Doftenita Harbu Costache Ghibirdic Gheorghe	-	-	-
143.	1.3.17.1.	Podet lemn L – 10 m l – 4 m	Bertalan Emil Drum de acces	-	-	-
144.	1.3.17.1.	Podet lemn L – 10 m l – 4 m	Heghes Aurel Drum acces	-	-	-
145.	1.3.17.2.	Podet din beton L – 15 m l – 5 m	Casa Parohiala Drum acces	-	-	-
146.	1.3.17.2.	Pod din beton L – 25 m L – 5 m	Peste Paraul Seaca Ababei Aurel Potoc Ion	-	-	-
147.	1.3.17.1.	Podet din lemn L – 20 m l – 5 m	Peste Paraul Seaca Imbrea Constantin Drum de acces	-	-	-
148.	1.3.17.1.	Podet din lemn L – 25 m l – 5 m	Peste Paraul Seaca Mocanu Ion Drum de acces	-	-	-
149.	1.3.17.1.	Podet din lemn L – 25 m l – 5 m	Peste Paraul Seaca Ciuris Ion Beta Mihai	-	-	-

150.	1.3.17.1.	Podet din lemn L – 25 m l – 5 m	Peste Paraul Seaca Drum de acces Lungu Marioara	-	-	-
151.	1.3.17.2.	Pod beton L – 30 m l – 8 m	Peste Paraul Seaca Lungu Gheorghita Beta Valentin	-	-	-
152.	1.3.17.2.	Pod din beton L – 30 m l – 8 m	Peste Paraul Seaca Potoc M.Gheorghe Mocanu Gheorghe	-	-	-
153.	1.4.4.	Cladire in care isi desfasoara activitatea Consiliul local si Primaria comunei Dofteana Teren aferent curti constructii Consiliul local si Primarie S – 10.000 m.p.	La N – Monument Istoric La S – Drum comunal La V – Drum judetean La E – Drum vicinals Pereti lemn caramida cu acoperis din tabla S – 212 m.p.	1900	-	-
154.	1.6.2.	Cladire Dispensar medical Doftean P – 1	La N – Primaria La V – teren Primarie La E – bloc locuin]e La S – drum vicinal Pereti caramida, acoperit asbest S-350m.p.	1975		Constr. exec. la Legea 1 prin contrib. ban.pop.

259

155.	1.6.2.	Cladire Sc gen. Dofteana P – 2 si cladire veche gradinita Teren aferent curti2.439 mp	Pereti din caramida acoperit cu azbest La N – Pr. Seaca La S – drum comunal La E – MinicutaConstantin La V – Radu Vasile S – 1125 mp	1980	-	-
156.	1.6.2.	Cladire Sc.Cucuieti S – 423 mp	Pereti din lemn,caramida La N – Spoiala Mihai La S – drum comunal La E – Vartolomei Emil La V – drum comunal	1958	-	-
157.	1.6.2.	Cladire Gradinita de copii sat Cucuieti Teren aferent scolii si gradinitei 1700 mp	Pereti din caramida si lemn acoperis din azbest La N – Scoala La E – Vartolomei Emil La S – drum La V – drum S – 120 mp	1997	-	-
158.	1.6.2.	Cladire Sc Larga P – 1 Teren aferent Scolii – 1870 m.p.	S – 550 mp Pereti din caramida cu acoperis tabla La N – Brescan Constantin La S – Vartolomei C – tin La V – drum La E – Biserica ortodoxa	1970 1910	-	-



e Scoala veche Larga 0 mp aferent – 1000 mp ita Scoala– 120 mp	Pereti din lemn cu acoperis din tigla La N – Teren parohie La S – Vartolomei Neculai La V – drum comunal La E – drum Pereti lemn, acoperis tigla	1915		
e Sc.gen Haghiac aferent scolii np	La V – Botezatu Cornel La E – Ioancea Ion La N – Hirbu Costache La S – drum comunal Pereti din lemn, acoperis azbest – 480 mp	1960	-	-
. sat Stefan Voda aferent cladirii mp	La N – Toderica Ion La V – Maftei Neculai La S – drum comunal La E – drum S – 272 mp, pereti din caramida, acoperis tigla	1972	-	-
n. sat Bogata aferent – 1760 mp	S – 200 mp, pereti din caramida acoperis azbest La N – Colomercea M. La S – Tifrea D. La E – Bradu Ion La V – drum national	1961	-	-

162.	1.6.2.	Cladire Camin cultural sat Cucuieti	Pereti din lemn, acoperis tigla S – 180 mp La N – Parau La S- teren Marin Alexandru La V – Melinte Gheorghe La E – drum vicinal	1980	-	-
163.	1.6.2.	Cladire Castel Ghica-Dofteana Ansamblu de arhitectura P – 2 Teren aferent cladirii – 11 ha Conacul si parcul sunt trecute in lista monumentelor istorice nr.04 B 0076, este in administratia consiliului local al comunei Dofteana in prezent functioneaza in cladirea Sanatoriului TBC		la sfarsitul sec.IX.	-	-
164.	1.6.2.	Stadionul comunal Activitati sportive sat Dofteana	S – 1 ha La N – Lunca Trotus La V – Raul Trotus La S – Lunca Trotus La V – Garla Morii	1945	-	-
165.	1.6.2.	Bloc nr.1 – 2 ap.	S – 124 mp Cladire cu pereti caramida acoperis tigla	1981	-	-

			La N – Magazin coop. La S – Dispensar comunal La E – teren primarie La V – drum vicinal			
166.	1.6.2.	Bloc nr.2 – 1 ap.	S – 62 mp La S – drum comunal La N – Gaburici Natalia La E – Soseaua Nationala La V – calea ferata	1982	-	-
167.	1.6.2.	Bloc nr.3 – 2 ap.	S – 110 mp,cladire caramida cu acoperis tigla La N – Magazin coop. La S – drum judetean La E – drum na]ional La V – Capra Virginia	1985	-	-
168.	1.8.6.	Retele de distribuirea apei potabile L – 700 ml sat Dofteana	-	1981	-	-
169.	1.8.1.1.	Rezervor apa potabila	100 mc sat Dofteana	1981	-	-
170.	1.7.1.2.	Teren sport sat Cucuieti	S – 1 ha La N – Teren pasune La S – Pasune La V – Raul Trotus La E – teren proprietati	1980	-	-

171.	1.8.6.	Teren sport Haghiac prund Negoita	S – 7000 mp La N – prop. particulare La E – Scarlat Ion La S – Paraul DofteanA La V - Islaz	1970	-	-
172.		Teren sport Sc. Haghiac	S – 6000 mp La N – prop. particulare La S – Paraul Dofteana La E si V - islaz	1960	-	-
173.	1.7.1.2.	Teren af. retelei de alim.de iluminat a energiei electrice	S – 980 mp	1948	-	-

264

PRESEDINTE,
Vasile Popa

MEMBRII :
Spoiala Mariana
Popa Gabriela
Pintilie Aurica
Diaconu Toma

MONITORUL OFICIAL
AL
ROMÂNIEI

Anul XIV — Nr. 305 bis

PARTEA I
LEGI, DECRETE, HOTĂRÂRI ȘI ALTE ACTE

Joi, 9 mai 2002

ANEXA Nr. 31 — Inventarul bunurilor care aparțin domeniului public al comunei Faraoani

JUDETUL BACAU
COMUNA FARAOANI
Comisia speciala pentru intocmirea inventarului bunurilor care alcatuiesc domeniul public al comunei Faraoani

Insusit de Consiliul local prin Hotararea nr.20 din 22 sep.1999
PRIMARUL COMUNEI FARAOANI
Solomon Adrian

INVENTARUL
bunurilor care apartin domeniului public al comunei Faraoani

Sectiunea I - Bunuri imobile

Nr. crt.	Codul de clasificare	Denumirea bunurilor	Elementele de identificare	Anul dobandirii sau,dupa caz,al darii in folosinta	Valoare de inventar	Situatia juridica actuala
1.	-	Drum comunal nr.167,Valea mare Tronson I – 2018 m lungime si 10 m latime suprafata 20180 m.p. Tronson II – 1629 m lungime si 9 m latime suprafata 14661 m.p.	De la Drum European 85 la Drum judetean 119. Este asfaltat in anul 1997, pe o lungime de 1500 m liniar. De la Drum judetean 119 la locuitorul Farcas Hulubaru Petre nr.1011.Este pietruit	Asfaltat in anul 1997 pe o lungime de 1500 m	-	-
2.	-	Drum comunal 166 Faraoani Tronson I. 2485 m.l. cu 10 ml. in suprafata de 24850 m.p. Tronson II. 936 m.l. x 10 m.l. suprafata 9360 m.p.	De la Drum european 85 la locuitorul Cosa Ion nr.110. Asfaltat pe distanta de 2485 m finisari.Proiect pe distanta de 936 m. liniari	Asfaltat in anul 1988-1990 pe o lungime de 2485 m	-	-
3.	-	Drum comunal local 176 m lungime 6,2 m latime suprafata 1091 m.p.	De la locuitorul Balint Anton nr.1241 pana la locuitorul Ghiurca Petre nr.1253	-	-	-

4.	-	Drum comunal local 750 m lungime 8,5 m. latime suprafata 6375 m.p. Pietruit pe o lungime de 442 m Nepietruit pe lungime de 308 m	De la locuitorul Pruteanu Gheorghe nr.1271 pana la locuitorul Antal Ion nr.6	-	-	-
5.	-	Drum comunal local 100 m lungime 7 m. latime 700 m.p. – suprafata pietruita	De la locuitorul Duma Ion nr.1184 la locuitorul Cochior Gheorghe nr.1185	-	-	-
6.	-	Drum comunal local 461 m lungime 6,80 m latime 3135 m.p. pietruit	De la locuitorul Moraru Solomon Marghita nr.1353 la locuitorul Jitaru Mihai nr.11302	-	-	-
7.	-	Drum comunal local 257 m x 5,4 m 1378 m.p. Pietruit	De la locuitorul Balint Martin nr.1375 pana la locuitorul Moraru Magda nr.1316	-	-	-
8.	-	Drum comunal local 202 m x 10 m 2020 m.p. Pietruit	De la locuitorul Solom Adrian nr.1149 la locuitorul Birou Ioan nr.846	-	-	-
9.	-	Drum comunal local 388 m x 8 m 3104 m.p. Pietruit 274 m	De la locuitorul Jitaru Anton nr.1197, pana la paraul Valea Mare locuitorul Duma Mihai nr.1336	-	-	-
10.	-	Drum comunal local 213 m x 5,3 m – 1129 m.p. - Pietruit	De la locuitorul Ciuraru Mihai nr.1165 pana la Valea Mare pana la locuitorul Bulai Andrei nr.1169	-	-	-

11.	-	Drum comunal local 335 m x 5 m 1675 m.p. – Pietruit pe 215 m, Nepietruit pe 120 m	De la locuitorul Iulisca Roza nr.125 pe la paraul Valea Mare pana la locuitorul Barbut Valentin nr.1318	-	-	-
12.	-	Drum comunal local 295 m x 7,60 m – 224 m.p. - Pietruit	De la D.C. 167 peste podul Pensionarilor pana la D.C. 166 Faraoani	-	-	-
13.	-	Drum comunal local 356 m x 4,30 m – 1531 m.p. Pietruit	De la locuitorul Moraru Bernadin nr.1091 pe la locuitorul Moraru Lucia nr.1087 si locuitorul Dobos Ioan nr.1078 pana la podul de la Schitul Mare	-	-	-
14.	-	Drum comunal local 232 m x 4,6 m – 1067 m.p. Pietruit	De la locuitorul Duma Munteanu Maria 1066 la locuitorul Far]ade Martin nr.1073	-	-	-
15.	-	Drum comunal local Schitu Mare 364 m x 6 m – 2184 m.p. Pietruit	De la locuitorul Isvanca M.Mihai nr.1024 la locuitorul Cosa Compi Mihai nr.1054	-	-	-
16.	-	Drum comunal local 381 m x 6 m – 2286 m.p. Pietruit	De la locuitorul Ciuraru I. Anita nr.1031 la locuitorul Fartade Serban Elisabeta nr.1042 pe paraul V. Mare	-	-	-
17.	-	Drum comunal local 250 m x 5,4 m – 1350 m.p. Pietruit	De la locuitorul Duma Martin nr.956, pe la locuitorul Duma Iosif nr.961, pana la Parohia Valea Mare	-	-	-

18.	-	Drum comunal local 461 m x 7 m – 3227 m.p. Pietruit	De la locuitorul Farcas Anton nr.920 pana la locuitorul Cochior Anton nr.934	-	-	-
19.	-	Drum comunal local 271 m x 5 m – 1355 m.p. Pietruit	De la locuitorul Jusca Mihai nr.852 pe la locuitorul Duma Petre nr.812 pana la magazinul Valea Mare nr.856	-	-	-
20.	-	Drum comunal local 770 m x 8 m - 6160 m.p. Pietruit	Din spatele magazinului Valea Mare pe la locuitorul Patrascu Bogdan Martin nr.825, Ciuraru Beteghes Gheorghe nr.804 Bulai Iosif nr.800 pana la locuitorul Isvanca Ion nr.796	-	-	-
21.	-	Drum comunal local 67,50 m x 8 m – 540 m.p. Pietruit	De la locuitorul Jitaru Pripita Petre nr.871 la locuitorul Pochiu Roza nr.872	-	-	-
22.	-	Drum comunal local Valea Draga 1228 m x 7 m – 8598 m.p. Pietruit	De la locuitorul Barbut Ion nr.859 la locuitorul Bulai Martin nr.782	-	-	-
23.	-	Drum comunal local Cacova Mare 200 m x 5,7 m – 1140 m.p. Pietruit	De la locuitorul Farcas A. Anton nr.92 la locuitorul Antal Berbecaru Tereza nr.95	-	-	-
24.	-	Drum comunal local Cacova Mare 40 m x 4 m – 160 m.p. Pietruit	De la locuitorul Farcas Francisc la loc. Birou A.Ion	-	-	-
25.	-	Drum comunal local 630 m x 7 m – 44,10 m.p. Pietruit	De la locuitorul Sar Stefan nr.138, pe la locuitorul Sar Martin nr.204, Ambarus Andrei nr.197 pana la locuitorul Antal Stefan Cionta nr.189	-	-	-

26.	-	Drum comunal local 76,50 m x 7 m – 535 m.p. Pietruit	De la locuitorul Francu Martin nr.113 pana la locuitorul Francu Roza nr.114	-	-	-
27.	-	Drum comunal local 187 m x 11 m – 2057 m.p Pietruit	De la locuitorul Farcas Andrei nr.174 la Scoala veche Faraoani	-	-	-
28.	-	Drum comunal local 455 m x 6,30 m – 2866 m.p. Pietruit	De la locuitorul Bortos Stefan nr.251 pana la locuitorul Roca Ignat nr.263	-	-	-
29.	-	Drum comunal local 252 m x 5,70 m – 1436 m.p. Pietruit	De la locuitorul Farcas Gherghina Mihai peste parau pana la locu.Roaata Petre	-	-	-
30.	-	Drum comunal local 330 m x 5 m – 1650 m.p.	De la Paraul Cacova (Fantana lui Cojan) pana la locuitorul Antal I. Ion nr.339	-	-	-
31.	-	Drum comunal local 178,50 m x 4 m – 714 m.p. Nepietruit	De la locuitorul Francu M. Varvara nr.323 pana la locuitorul Cojan M. Martin nr.357, pe partea de jos a paraului Cacacea	-	-	-
32.	-	Drum comunal local 300 m x 4 m - 1200 m.p.	De la Fantana lui Cojan pana la Matei Valentin nr.367	-	-	-
33.	-	Drum comunal local 253,50 m x 8,10 m – 2053 m.p. Nepietruit	De la locuitorul Butacu Roza nr.368 la locuitorul Ambarus Petre nr.375	-	-	-
34.	-	Drum comunal local 471 m x 10,5 m – 4945 m.p. Pietruit	De la locuitorul Budau Valentin nr.290 pana la locuitorul Benchea Margareta nr.310	-	-	-

35.	-	Drum comunal local Cacova Mica 1466,10 m x 10 m – 14661 m.p. Pietruit	De la locuitorul Surdu Maria nr.316, pe la locuitorii Ambarus Petre si pana la locuitorul Duma Roza nr.393	-	-	-
36.	-	Drum comunal local Moghiorus 1313,20 m x 10,70 m – 14051 m.p Pietruit 563 m, Nepietruit 750 m	De la locuitorul Butnaru Iosif nr.499 pe la locuitorul Pantiru Grigore nr.550 si Farcas Petre nr.628 pana la limita de intravilan spreDE85	-	-	-
37.	-	Drum comunal local 752 m x 9,3 m – 6994 m.p. Pietruit	De la Pantiru Gh. 550 pe la Andrei Bolog 580 si pana la Fantana de pe Moghiorus noua limita intravilan	-	-	-
38.	-	Drum comunal local 530 m x 9,60 m – 5088 m.p. Pietruit	De la Paraul Cacacea pana la locuitorul Roca Agneza nr.582	-	-	-
39.	-	Drum comunal local pe Insula 186 m x 6 m – 1116 m.p. Pietruit	De la D.C. 166 pana la locuitorul Cancel Varvara nr.649	-	-	-
40.	-	Drum comunal local Insula 475 m x 4,6 m – 2185 m.p. Pietruit 95 m Nepietrui 390 m	De la locuitorul Benedic Carol nr.640 pe langa parau pana la nuci	-	-	-
41.	-	Drum comunal local Cacova mica 756 m x 8 m – 6048 m.p.	De la locuitorul Farcas M. Ion nr.395 pana la Roca Varvara nr.488 (D.J. 119) pe partea de sud a intravilanului	-	-	-

271

42.	-	Drum comunal local 331 m x 5 m – 1655 m.p.	De la Antal I. Anton nr.417 pe la locuitorii Cancel Ion nr.415, Roca Francisc nr.425 pana la Farcas Gherghina Adrian nr.421 A	-	-	-
43.	-	Drum comunal local 417,10 m x 7 m – 2320 m.p.	De la locuitorul Rosata Valentin nr.448, pe la locuitorii Ciuraru Varvara nr.444 si Cadar Stefan nr.44o pana la Fartade Iulian nr.458	-	-	-
44.	-	Ulita 165 m x 7,20 m – 1188 m.p. Pietruit	De la Cochiorca Adam nr.1124 la Postul de politie Faraoani	-	-	-
45.	-	Ulita infundata 68 m x 4,70 m – 320 m.p. Pietruit	De la Biur Mihai nr.1237 la loc.Duma Munte Mihai 1235	-	-	-
46.	-	Ulita 70 m x 4 m – 280 m.p. Pietruita	De la locuitorul Cochior Gheorghe nr.1185 si pana la locuitorul Farcas Hulubaru Varvara nr.1187	-	-	-
47.	-	Ulita 166,20 m x 5 m – 831 m.p. Pietruita	De la loc. Antal Magda nr.1313 la loc. Farcas Maria	-	-	-
48.	-	Ulita 173,10 m x 4,10 m – 710 m.p Pietruita	De la locuitorul Farcas Petre nr.1315 la locuitorul Ciceu Anton nr.1321	-	-	-

49.	-	Ulita infundata 146,50 m x 5,10 m –747 m.p	De la locuitorul Bulai Pavel nr.1332 pana la Ciuraru Mihai Clopotaru nr.1335	-	-	-
50.	-	Ulita infundata 119,10 m x 6,50 m – 774 m.p. Pietruita	De la Drum Judetean 119 pana la Duma Dombi Maria nr.1360	-	-	-
51.	-	Ulita infundata 43,50 m x 5 m – 217 m.p. Pietruita	De la Drum Judetean 119 pana la Ciceu Ioan nr.840	-	-	-
52.	-	Ulita 101 m x 5,60 m – 566 m.p. Nepietruita	De la locuitorul Andrei Anton nr.816 pana la locuitorul Fartade Mihai nr.849	-	-	-
53.	-	Ulita infundata 59 m x 5 m –295 m.p. Nepietruita	De la loc. Moraru Varvara nr.822 la loc. Jusca Magda	-	-	-
54.	-	Ulita 86 m x 4 m – 344 m.p.	De la locuitorul Solomon Petre nr 1163 la locuitorul Moraru Marin nr.1203	-	-	-
55.	-	Ulita 56 m x 5 m – 280 m.p. Nepietruita	La locuitorul Ciuraru Ischi Elena nr.1210	-	-	-
56.	-	Ulita 27,50 m x 4 m – 100 m.p. Nepietruita	Pe la locuitorul Ciuraru Ion nr.1216 spre camp (extravilan)	-	-	-
57.	-	Ulita 81,50 m x 4 m – 326 m.p. Nepietruita	De la loc.Cochiorca Mihai nr.1223 pe la loc. Duma M. 1219 pana la extrav. localitati	-	-	-
58.	-	Ulita infundata 92,5 m x 6 m – 465 m.p. Pietruita	De la locuitorul Iulica Roza nr.1125 la locuitorul Jusca Ion nr.1129	-	-	-
59.	-	Ulita 82,50 m x 6 m – 495 m.p. Pietruita	De la nr.1114 Duma Mihai la nr.116 Duma Mihai	-	-	-

60.	-	Ulita 105,50 m x 3,50 m – 369 mp Nepietruita	De la locuitorul Moraru Ion nr.1101 pe la locuitorul Duma Anton nr.1096 la Paraul Valea Mare	-	-	-
61.	-	Ulita 48 m x 4 m – 192 m.p. Nepietruita	De la locuitorul Duma Anton nr.1096 pe la locuitorul Bulai Mihai nr.1097 pana la extravilanul localitatii	-	-	-
62.	-	Ulita 276 m x 4,40 m – 1214 m.p. Nepietruita	De la locuitorul Farcas Hulubaru Martin nr.1289 pe la Fartade Martin nr.1287 si pana la Jitaru Mihai nr.1352	-	-	-
63.	-	Ulita 38 m x 2,5 m – 95 m.p. Nepietruita	La vest locuitorul Duma Ghe. Porondi Petre	-	-	-
64.	-	Ulita infundata 80 m x 5,80 m – 464 m.p. Nepietruit	De la locuitorul Diac P. Martin nr.1082 la locuitorul Fartade Marghita nr.1082	-	-	-
65.	-	Ulita 115 m x 4 m – 460 m.p. Nepietruita	De la locuitorul Dobos Ion nr.1078 pana la locuitorul Duma Marghidan Andrei nr.1079	-	-	-
66.	-	Ulita 44 m x 5 m – 220 m.p. Nepietruita	Intre locuitorii Ciuraru Pal Ion nr.991 si Duma Ion nr.992 pana la limita intravilanului	-	-	-
67.	-	Ulita 101 m x 6 m – 606 m.p. Pietruita	De la locuitorul Farcas Verona nr.981 pana la locuitorul Farcas Hul. Petru nr.983 A	-	-	-
68.	-	Ulita infundata 74,40 m x 5 m – 372 m.p. Pietruita	De la locuitorul David Varvara nr.1035 la locuitorul Boros Ion nr.1039	-	-	-

69.	-	Ulita 29 m x 4 m – 116 m.p. Nepietruita	De la locuitorul Duma Dombi Bernadin nr.1026 pana la locuitorul David Varvara nr. 1035	-	-	-
70.	-	Ulita infundata 29 m x 5 m – 145 m.p. - Pietruita	De la locuitorul Farcas Mezei Martin pe la locuitorul Jitaru Mihai nr.970	-	-	-
71.	-	Ulita infundata 152,50 m x 4 m – 610 m.p. Pietruita	De la locuitorul Diac M. Ion nr.967 la locuitorul Isvanca Magda nr.965	-	-	-
72.	-	Ulita 38,50 m x 5,50 m – 212 m.p. Nepietruita	Pe langa locuitorul Jitaru Sel Mihai nr.1009	-	-	-
73.	-	Ulita 60 m x 5,50 m – 330 m.p.	De la loc. Ciuraru Andrica Roza nr.927 la loc. Ciuraru Andrica Bernadin nr.914	-	-	-
74.	-	Ulita 94,50 m x 5 m – 472 m.p. Nepietruit	De la locuitorul Francu Ghe. Anton nr.865 la locuitorul Jitaru A. Ion nr.807	-	-	-
75.	-	Ulita 116 m x 5 m – 580 m.p. Pietruita	Pe la locuitorul Jitaru Baciu Mihai nr.882	-	-	-
76.	-	Ulita 71,50 m x 4,6 m – 329 m.p. Pietruita	De la loc. Jitaru Maria nr.890 pana la loc.Cosa Burca Mihai	-	-	-
77.	-	Ulita infundata 90,60 m x 5,40 m – 489 m.p. Pietruita	De la locuitorul Cosa I. Mihai nr.888 la locuitorul Ciuraru A. Anton nr.878	-	-	-
78.	-	Ulita infundata 42 m x 4 m – 168 m.p. Pietruita	De la locuitorul Ciuraru Adam Mihai nr.742 la locuitorul Fartade Petre nr.746	-	-	-

79.	-	Ulita 56 m x 4,40 m – 246 m.p.	De la locuitorul Ciuraru Misca Roza nr.877 la locuitorul Ciuraru Beteghes Gheorghe nr.804	-	-	-
80.	-	Ulita infundata 40,40 m x 5 m – 202 m.p. Pietruita	De la locuitorul Farcas Maria nr.750 la locuitorul Ciuraru Andrica Ion nr.747	-	-	-
81.	-	Ulita infundata 59 m x 6 m – 354 m.p. Pietruita	De la locuitorul Farcas Hul. Petru nr.905 la locuitorul Isvanca Magda nr.907	-	-	-
82.	-	Ulita 36 m x 4 m – 144 m.p. Nepietruita	Prin spatele locuitorului Ciuraru Mihai Buhna nr.917.	-	-	-
83.	-	Ulita infundata 86 m x 6,50 m – 559 m.p. Pietruita	De la locuitorul Cosa P. Magda nr.763 la locuitorul Isvanca Mihai nr.761	-	-	-
84.	-	Ulita 42,50 m x 3,30 m – 140 m.p. Nepietruita	Intre locuitorii Ciuraru Maria nr.929 si Antal I. Magda nr.929 si pana la paraul Valea Draga	-	-	-
85.	-	Ulita infundata 31,50 m x 6 m - 189 m.p. Pietruita	De la locuitorul Cosa M. Roza nr.937 pana la locuitorul Jusca M. Petre nr.935	-	-	-
86.	-	Ulita infundata 86,30 m x 5,50 m - m.p. Pietruita	De la locuitorul Antal Anton nr.50 la locuitorul Pochiu Maria nr.46	-	-	-
87.	-	Ulita infundata 92,70 m x 5 m - 463 m.p. Pietruita	De la locuitorul Bortos M. Mihai nr.57 la locuitorul Antal Burlacu Anton nr.60	-	-	-
88.	-	Ulita infundata 73 m x 5,40 m – 394 m.p. Pietruita	De la locuitorul Cancel A.Alois nr.76 la locuitorul Matei M. Stefan nr.79	-	-	-

89.	-	Ulita 177,7 m x 5,50 m – 977 m.p. Pietruita	De la locuitorul Cosa M. Petre nr.139 pana la locuitorul Sar Martin nr.204	-	-	-
90.	-	Ulita infundata 76,80 m x 3 m – 230 m.p. Nepietruit	Pe langa locuitorul Benchea Roza nr.146	-	-	-
91.	-	Ulita 124,50 m x 6 m – 747 m.p. Pietruita	De la Parohia Faraoani nr.149 la locuitorul Ambarus Andrei nr.197	-	-	-
92.	-	Ulita 168 m x 7 m 1176 m.p. Pietruita	De la locuitorii Vaida Dominic nr.241 pe la locuitorii Cochior Roza nr.259 pana la locuitorul Roca Iosif nr.307	-	-	-
93.	-	Ulita 92,50 m x 8,30 m – 788 m.p. Nepietruita	De la locuitorul Roca P. Anton nr.271 la locuitorul Sar M. Elena nr.311	-	-	-
94.	-	Ulita infundata 48,50 m x 5,50 m – 267 m.p. Pietruita	De la locuitorul Mercas Stefan nr.221 la locuitorul Duma Munt. Grigore nr.222.	-	-	-
95.	-	Ulita infundata 120 m x 5,7 m – 684 m.p. Pietruita	De la locuitorul Cochior Grosu Varvara nr.331 la locuitorul Sabau M. Maria nr.329	-	-	-
96.	-	Ulita 34 m x 4,5 m – 153 m.p. Pietruita	De la locuitorul Matei Valentin nr.214 pana la Istoc Paulina nr.215	-	-	-
97.	-	Ulita 93,50 m x 4 m – 374 m.p. Nepietruita	De la locuitorul Duma Porondi Anton nr.392 la locuitorul Duma Roza nr.393	-	-	-

98.	-	Ulita infundata 48,50 m x 5 m – 242 m.p. Pietruita	De la locuitorul Cochior Ion nr.492 la locuitorul Benchea Andrei nr.493	-	-	-
99.	-	Ulita 218,60 m x 7,5 m – 1640 m.p. Pietruita	De la locuitorul Patrascu Diac I. Anton la locuitorul Cancel Maria nr.521	-	-	-
100	-	Uli]a 152,80 m x 6 m – 917 m.p. Pietruita	De la locuitorul Bejan Piser Augustin nr.535 la locuitorul Sabau Anton nr.538	-	-	-
101	-	Ulita infundata 123 m x 6 m – 738 m.p. Pietruita	De la locuitorul Pantiru Mihai nr.551 la locuitorul Cochior Ghe. Anton nr.557.	-	-	-
102	-	Ulita infundata 47 m x 7,50 m – 352 m.p. Pietruita	De la locuitorul Cojocaru Verona nr.605 la locuitorul Sabau Varvara nr.602	-	-	-
103	-	Ulita infundata 151 m x 6,50 m – 981 m.p. Pietruita	De la locuitorul Andrei Francisc nr.614 pe la locuitorul Farcas Augustin nr.619 pana la Cochior Vaida Mihai nr.62	-	-	-
104	-	Ulita infundata 147,70 m x 5,30m – 783 m.p., 80 m. pietruit, 71 m nepietruit	De la locuitorul Cancel Iosif nr.634 la locuitorul Cochior Lucia nr.639.	-	-	-
105	-	Ulita infundata 203 m x 5,50 m – 1116 m.p. Pietruita	De la locuitorul Cochior Vaida Gheorghe nr.660 pe la locuitorul Benchea Ion nr.664 si pana la Cochior Anton nr.671	-	-	-
106	-	Ulita 14 m x 6 m – 84 m.p. Pietruita	Pe langa locuitorul Cochior Dumitru nr.682	-	-	-

278

107.	-	Ulita 185 m x 4 m – 740 m.p. Nepietruita	De la locuitorul Benedic Pavel si pana la DCL 166	-	-	-
108	-	Ulita ingusta 186 m x 2,20 m – 409 m.p. Nepietruita	De la Benedic Martin nr.654 pana la Benedic Martin nr.703 A DCL 166	-	-	-
109	-	Ulita 136 m x 3,8 m – 510 m.p. 66 m pietruita x 5,60 m 70 m nepietruita x 2 m	De la locuitorul Cancel Anton nr.698 pe la locuitorul Pal Martin nr.697 pana la paraul Cacacea	-	-	-
110	-	Ulita 200 m x 3,50 m – 700 m.p. Nepietruita	De la locuitorul Cochior Gheorghe nr.397 pana la loc. Ciuraru Anton nr.477	-	-	-
111	-	Uli]a infundata 43,80 m x 5 m – 219 m.p. Pietruita	De la locuitorul Cancel Petre nr.337 pana la locuitorul Duma Marghita nr.336	-	-	-
112	-	Drum de exploatare intravilan 129 m x 4 m – 516 m.p. Pamant	De la locuitorul Ambarus Mihai pana la paraul Cacacea	-	-	-
113	-	Ulita infundata 17,50 m x 6 m – 105 m.p. Nepietruita	De la Ciuraru I. Tereza nr.479 la loc.Ciuraru Maria	-	-	-
114	-	Drum de exploatare intravilan 234 m x 2,55 m – 598 m.p.	De la locuitorul Francu Martin Anita nr.473 pana la paraul Cacacea - Fanatana	-	-	-
115	-	Drum vicinal D.E. nr.787 4,25 x 6 – 25,50 m.p.	Extravilan	-	-	-
116	-	Poduri si podete Pod beton armat, Lungime – 15,60 m, latime – 4,10 m	Siliste Valea Mare zis si Podul pensionarilor	1997	-	-
117	-	Pod beton armat, Lungimea 8,60m latimea 5,70 m	Se afla pe DCL nr 167 Valea Mare langa biserica V.Mare	1978	-	-

279

118	-	Pod beton armat Lungime 5,60 m latime 3,40 m	Se afla pe paraul Valea Mare si face legatura DCL 167 cu Schitul Mare langa loc. Jusca Francisc nr.1045	1978	-	-
119	-	Pod beton armat.Lungime 9,40 m latime 4,60 m	Se afla pe paraul Valea Draga langa loc.Cosa Burca Maria nr.911	1998	-	-
120	-	Pod beton armat.Lungime 8,10 m latime 2,20 m	Se afla pe DCL nr.167 Valea Mare langa cimitir	1988	-	-
121	-	Podet beton armat. Lungime7,0 m latime 1,4 m	Se afla pe DCL 167 la transformatorul nr.1 Valea Mare	1972	-	-
122	-	Podet beton armat. Lungime 4,80 m, latime 4,00 m	Pe paraul Valea Mare langa loc.Ciceu Verona nr.1012	1985	-	-
123	-	Podet beton armat Lungime 7,0 m, latime 1,4 m	Se afla pe DCL 167 langa loc. Farcas Gherghina Mihai nr.980	1966	-	-
124	-	Podet tub "PREMO" 600 Lungime 4 m	Se afla langa locuitorul Bulai Andrei nr1169	1999	-	-
125	-	Podet beton armat Lungime 7 m, latime 1,40 m	Se afla pe Valea Draga langa locuitorul Farcas Hulubaru Ion nr.904	1970	-	-
126	-	Podet tuburi 800 6 tuburi x 1 m	Se afla pe Costisa langa locuitorul Duma I. Verona 1243	1999	-	-
127	-	Podet tuburi 800 4 buc. tuburi x 1 m	Se afla pe Moghiorus la iesirea spre D.E. 85	1999	-	-
128	-	Podet teava fier 600 lung de 5 m	Se afla in Cacova Mica langa locuitorul Cochior Grosu Varvara nr.331	1982	-	-

129	-	Podet beton armat Lungime 9,10 m, latime 3,80 m	Se afla pe Cacova Mica langa locuitorul Ambarus M. Petru nr.371	1978	-	-
130	-	Podet beton armat Lungime 6,0 m – latime 1,10 m	Se afla pe Cacova Mica langa locuitorul Antal Petre nr.396A	1979	-	-
131	-	Podet tub « PREMO » 600 lung de 5 m	Se afla pe Cacova Mica langa locuitorul Farcas M. Ion nr.395	1983	-	-
132	-	Podet tub fier 600 lung de 4 m	Se afla pe Cacova Mica langa locuitorul Farcas M.Ion nr.395	1984	-	-
133	-	Podet beton armat Lungime 5,0 m, latime 3 m	Se afla pe Cacova Mica langa transformatorul nr.3	1978	-	-
134	-	Podet beton armat Lungime 6,40 m, latime 9,80 m	Se afla pe Moghiorus langa Moara	1998	-	-
135	-	Podet tuburi beton 800 3 buc. x 1 m	Se afla pe Costisa langa locuitorul Cochiorca Mihai nr.1223	1999	-	-
136	-	Podet tuburi beton 800 10 buc. x 1 m	Se afla la Casa Tineretului din Valea Mare	1999	-	-
137	-	Punte din sine fier Lungime 19,40 m, latime 0,95 m	Pe paraul Valea Mare la loc. Duma Gheorghe nr.1347	1979	-	-
138	-	Punte din sina fier Lungime 8,80 m, latime 1,10 m	Pe paraul Valea Mare langa loc. Farcas Ion nr.1168	1979	-	-
139	-	Punte din sina fier cu gratar fier22 Lungime 11 m , la]ime 1,10 m	Peste paraul Valea Mare la loc. Ciuraru Mihai nr.1110	1978	-	-
140	-	Punte din teava fier 100 cu gratar fier 22 Lungime 10 m, latime 0,9 m	Peste paraul Valea Mare la loc. Moraru St. Ion nr.1101	1991	-	-

141	-	Punte din piloni beton 0,30 x 0,30 x 14,40 m x2	Pe paraul Valea de Sus la loc. Dobos Martin nr.1094	1979	-	-
142	-	Punte din sina fier cu tabla striata Lungime 11 m, latime 0,90 m	Pe paraul Valea de Sus la loc. Barbus Petre nr.1019	1982	-	-
143	-	Punte din sina fier cu tabla striata	Pe paraul Valea Draga la loc. Ciuraru Andrica Bernadin nr.914	1998	-	-
144	-	Punte din sina fier cu tabla striata	Pe paraul Cacacea langa loc.Benedic Pavel nr.226 A si Matei Anton nr.226	1990	-	-
145	-	Pode] tub « PREMO » 600 lung de 10 m	Pe Moghiorus la loc. Cochior Ianos nr.585	1976	-	-
146	-	Teren sport – Suprafata 8388 m.p.	Situat in Valea Mare N – Teren agricol E – Teren concesionat S – D.J. 119 V – Scoala Valea Mare	-	-	Admin. As. sportive « Zoril » Faraoani
147	-	Cimitir. Suprafata – 2,77 ha	N – Teren agricol S – Drum comunal 167 E – Teren agricol V – Teren agricol	-	-	Se administr eaza de Parohii

148	-	Consiliul local 1. Sediul Consiliului loc.Faraoani Suprafata constr. 154 m.p. 2. Grajd Consiliul local Suprafata 75 m.p. 3. Teren curti - constructii Sediu Consiliul local Suprafata 2100 m.p.	N – D.J.. 119 E – Loc. Benedic Gheorghe S – Loc. Iacobus Roza V – D.J. 119 Idem	1930 1958	-	Prop. Consiliul ui local
149	-	Dispensar uman 1. Dispensar – sediu 177 m.p. 2. Grajd – magazie 106 m.p. 3. Magazie lemne – 51 m.p. 4. Suprafata curti – constructii 15,80 m.p.	N – Loc. Jusca Magda Loc. Ciuraru Cristina E – Loc.Ciuraru Punte Mihai S – DCL V – Loc. Antal Petre	1967 1970 1984 1967	-	Constr. de C.L. in adm. CJAS Bacau
150	-	1. Scoala noua Faraoani nr.1 P-1 Suprafata onstr.945 m.p. Suprafata desf. 1890 m.p. 2. Magazie si WC Suprafata constr. 143 m.p. 3. Teren aferent sediu nou nr.1 si magazie 4. Suprafata constr. 8360 m.p.	Situata: N – Teren extravilan E – Teren extravilan S – DCL 166 V – Loc. Pal Francisc	1968 – 487 m.p. 1978 – 458 m.p.	-	-

151	-	Scoala veche Faraoani 1. Gradinita Suprafata constr. 99 m.p. 2. Gradinita Suprafata constr. 229 m.p. 3. wc Suprafata constr. 5 m.p. 4. Camin cultural Suprafata 245 m.p. 5. Teren aferent constr. Suprafata 2640 m.p.	N – Locuinta parohiala si Dispensar uman E – Loc. Patrascu Francisc S – DCL V – D.J. 119	-	-	-
152	-	Scoala nr.2 Valea Mare 1. Scoala noua Suprafata 508 m.p. 2. Scoala veche si camin Suprafata 472 m.p. 3. Biblioteca si gradinita Suprafata 158 m.p. 4. Magazie si WC Suprafata 109 m.p.	N – Teren proprietate privata S – D.J. 119 E – Teren sport V – Drum exploatare	-	-	-
153	-	Monumentul eroilor din anii 1916 – 1918 Suprafata 236 m.p.	Centrul comunei Faraoani	1974	-	-

284

PRESEDINTE, **MEMBRII,**

MONITORUL OFICIAL AL ROMÂNIEI

Anul XIV — Nr. 305 bis

PARTEA I
LEGI, DECRETE, HOTĂRÂRI ȘI ALTE ACTE

Joi, 9 mai 2002

ANEXA Nr. 32 — Inventarul bunurilor care aparțin domeniului public al comunei Filipeni

JUDETUL BACAU
COMUNA FILIPENI
Comisia speciala pentru intocmirea inventarului bunurilor care alcatuiesc domeniul public al comunei

Insusit de Consiliul local prin Hotararea nr.14 din 30.08.1999

Primarul comunei Filipeni
Dumitru Iacobeanu

INVENTARUL
bunurilor care apartin domeniului public al comunei Filipeni, judetul Bacau

Bunuri mobile

Nr. crt.	Cod de clasificare	Denumirea bunului	Elemente de identificare	Anul dobandirii	Valoare de inventar	Situatia juridica actuala
1.	1.3.7.1.	Drum comunal Fruntesti. L – 1000 m , l – 6,00 m, 0,60 ha. Partial balast	-	-	-	-
2.	1.3.7.1.	Drum comunal Fruntesti – Slobozia. L – 1983 m, l – 6,00 m, 1,19 ha. Partial balast	-	-	-	-
3.	1.3.7.1.	Drum comunal V. Botului. L – 1983 m, l – 6,00 m 1,19 ha. Din pamant	-	-	-	-
4.	1.3.7.1.	Drum comunal Marasti. L – 467 m, l – 6,00 m, 0,28 ha. Din pamant	-	-	-	-
5.	1.3.7.1.	Drum comunal Balaia. L – 1133 m, l – 6,00 m, 0,68 ha. Din pamant.	-	-	-	-
6.	1.3.7.1.	Drum comunal Brad. L – 1950 m, l – 6,00 m, 0,17 ha. Din pamant	-	-	-	-
7.	1.3.7.1.	Drumuri vicinale sat Filipeni. L – 16200, l – 5,00 m,8,10 ha. Pamant.	-	-	-	-

8.	1.3.7.1.	Drumuri vicinale sat Fruntesti. L – 11880, l-5,00 m, 5,94 ha. Din pamant.	-	-	-	-
9.	1.3.7.1.	Drumuri vicinale sat Slobozia. L – 1260 m, - 5,00m 0,63 ha. Din pamant	-	-	-	-
10.	1.3.7.1.	Drumuri vicinale V. Botului. L – 1340 m, l – 5,00m 0,67 ha. Din pamant.	-	-	-	-
11.	1.3.7.1.	Drumuri vicinale sat Padureni. L – 20 m, l – 5,00 m 0,01 ha. Pamant	-	-	-	-
12.	1.3.7.1.	Drumuri vicinale sat Marasti. L – 8680 m, l – 5,00m 4,34 ha. Pamant.	-	-	-	-
13.	1.3.7.1.	Drumuri vicinale sat Balaia. L – 5400 m, l – 5,00 m 2,70 ha. Pamant.	-	-	-	-
14.	1.3.7.1.	Drumuri vicinale sat Brad. L – 5800 m, l – 5,00 m, 2,90 ha. Pamant	-	-	-	-
15.	1.3.7.1.	Drumuri vicinale Fruntesti-Parincea. L – 2360 m, l – 5,00 m, 1,18 ha. Din pamant.	-	-	-	-
16.	1.3.7.1.	Drum vicinal Brad-Ungureni. L – 1800 m, l – 5,00 m, 0,90 ha. Pamant	-	-	-	-
17.	1.3.7.1.	Drum vicinal Filipeni-Iz. Berheciului. L – 5940 m, l – 5,00 m, 2,97 ha. Pamant.	-	-	-	-
18.	1.3.17.2.	Pod Filipeni. Puiu Neculai. L – 4,00 m, l – 3,00 m, 12 m.p. Beton	-	1985	-	-
19.	1.3.17.2.	Pod Filipeni. Boca Cezar. L – 10,00 m, l – 5,00 m, 50,00 m.p. Beton	-	1986	-	-
20.	1.3.17.2.	Pod Filipeni. Badaluta Dumitru. L – 4,00 m, l – 4,00 m, 16,00 m.p. Tub beton	-	1975	-	-
21.	1.3.17.2.	Pod Filipeni. Tache. L – 9,00 m, l – 6,00 m, 54 m.p. Din beton	-	1991	-	-
22.	1.3.17.2.	Pod Dobreana. Ignotescu Vasile. L – 4,00 m, l – 3,00 m, 12 m.p. Din beton.	-	1982	-	-
23.	1.3.17.2.	Pod Fruntesti. Savin. L – 10 m, l – 5,00 m , 50 m.p. Din beton.	-	1985	-	-
24.	1.3.17.2.	Pod Fruntesti. Istrate. L – 10,00 m, l- 5,00 m, 50 mp Din beton.	-	1986	-	-
25.	1.3.17.2.	Pod Fruntesti. Peste. L – 10,00 m, l – 5,00 m , 50 m.p. Din beton.	-	1987	-	-

26.	1.3.17.2.	Pod Fruntesti. Cornisa. L – 9,00 m, l - 5,00 m 45 m.p. Din beton	-	1988	-	-
27.	1.3.17.2.	Pod Fruntesti. Moara. L – 8,00 m, l – 6,00 m, 48 m.p. Din beton.	-	1988	-	-
28.	1.3.17.1.	Pod Slobozia. Laza Marin, L – 5,00 m, l – 6,00 m, 30 m.p. Din lemn.	-	1993	-	-
29.	1.3.17.2.	Pod Slobozia. Calin. L – 10,00 m, l – 4,00 m, 40 m.p. Grinzi metalice si lemn	-	1987	-	-
30.	1.3.17.1.	Pod V. Boului. Scoala. L – 6,00 m, l – 3,00 m 18 m.p. Din lemn.	-	1994	-	-
31.	1.3.17.2.	Pod V. Botului. Varzarie. L – 10,00 m, l – 5,00 m, 50 m.p. Tuburi beton	-	1986	-	-
32.	1.3.17.2.	Pod Marasti. Soltana. L – 8,00 m, l – 4,00 m 32 m.p Din beton	-	1997	-	-
33.	1.3.17.1.	Pod Marasti. Grozavu. L – 7,00 m, l – 5,00 m 35 m.p. Din lemn.	-	1991	-	-
34.	1.3.17.2.	Pod Marasti. Cojocaru. L – 4,00 m, l – 5,00 m, 20 m.p. Tuburi beton.	-	1993	-	-
35.	1.3.17.2	Pod Brad. Petrache Petru. L – 5,00 m, l – 6,00 m, 30 m.p. Din beton.	-	1976	-	-
36.	1.3.17.2.	Pod Brad Blidaru, L – 6,00 m, l – 5,00 m, 30 m.p. Beton	-	1978	-	-
37.	1.3.17.2.	Pod Brad Dornescu Ion, L – 6,00 m, l – 5,00 m, 30 m.p. Beton	-	1978	-	-
38.	1.3.17.2.	Pod Balaia Nita. L – 12 m, l – 5,00 m, 60 m.p. Din beton	-	1996	-	-
39.	1.3.17.2.	Pod Balaia Banu. L – 6,00 m, l – 5,00 m, 30 m.p.Din beton	-	1980	-	-
40.	1.3.17.2.	Pod Varnava. L – 6,00, l – 5,00 m, 30 m.p. Din beton	-	1978	-	-
41.	1.8.1.	Put Forat H – 220 m. N – Puscuta Constantin, Puscuta Gheorghe, E – Iacobeanu Gh. V. Puscuta C.R.Constantin, V – D.J.. 241 B E – most. Stirbu Vasile	-	1984	1.753.640	-
42.	1.8.1.	Conducte pentru alimentarea cu apa 320 m.l.	-	1984	-	-
43.	1.8.7.	Conducte pentru canalizare 100 m.l.	-	1984	285.720	-
44.	1.8.11.	Rezervor pentru inmagazinarea apei din caramida 40 m.c. N – Puscuta C. si Gheorghe E – Iacobeanu Vasile S – Puscuta C.Constantin V – most.Stirbu Alex.	-	1984	-	-
45.		Targ Filipeni– 1500 m.p. N – Paraul Dunavat S – most Iacobeanu Vasile, E – Paraul Dunavat V – D.J. 115	-	1999	-	-

46.		Parc Primaria Filipeni 1498 m.p., N – most Cucu Alexandru, S – teren primarie, E – D.J. 115, V – Paraul Dunavat	-	1973	-	-
47.		Teren sport Filipeni – 5000 m.p. N – Islazul comunal, S – most GalesGh., E – most. Puscuta Gheorghe V – Paraul Dunavat	-	1929	-	-
48.	1.6.4.	Sediul Primariei. 270 m.p. constructie paianta, 450 m.p. teren aferent, N – most.Pintilescu C., S – Vasilas Dumitru E – mos. Pintilescu C si Vasilas Dumitru V– D.J. 115	-	1912	277.000	-
49.	1.6.2.	Camin cultural Filipeni 250 m.p. construc]ii din paianta 8162 m.p. teren aferent. N – Ciobanuca Ilie, Puiu Gheorghe, Gales Dumitru si Politia S – Laza Floarea, E – D.J. 115, V – Drum satesc	-	1975	286.000	-
50.	1.6.2.	Camin cultural Fruntesti180 m.p. constructie din paianta 671 m.p. teren aferent N– Garleanu Gheorghe S– most. Buganu Vasile E-Buganu Vasile, V – Savin Grigore	-	1937	259.000	-
51.	1.6.2.	Camin cultural Marasti168 m.p. constructie paianta 805m.p. teren aferent, N – Scoala Marasti S – Berza Dumitru, E – most Taralunga Gheorghe, V – DJ 115	-	1952	160.000	-
52.	1.6.2.	Scoala Filipeni I.787 m.p. constructie din paianta si caramida 5800m.p.curti24713 m.p. teren aferent N – most Pavaluta Ion si Drumul satesc V – teren parohia Filipeni	-	1957 - 1980	100.382000	-
53.	1.6.2.	Scoala Filipeni II.218 m.p. constructie paianta 1982 m.p. teren aferent, N – most. Gurau Emilian S – Gurau Gh. Ion, E – Drumul satesc, V – most Gurau Emilian	-	1963	85.000	-
54.	1.6.2.	Scoala Marasti 351 m.p. constructie din caramida 5349 m.p. teren aferent, N – most Nita Iordache S – Caminul cultural, E – most Nastasa Ion, V – DJ 115	-	1979	100.460000	-
55.	1.6.2.	Scoala Brad, 220 m.p. constructie din paianta 1004 m.p. teren aferent, N – mostPetrache T. si drumul satesc E– Leca C., S – Leca C. Vasile, Leca Pamf.	-	1962	72.000	-
56.	1.6.2.	Scoala Fruntesti294 m.p., constructie paianta si caramida2262 m.p., teren aferent, N – Drumul satesc, S – most. Gaiceanu Maria, Layar Maria E – DJ 115, V – most Oprisan Grigore	-	1930-1974	165.000	-

57.	1.6.2.	Scoala Slobozia, 166 m.p. constructie din paianta374 m.p. teren aferent. N – Olaru Dumitru, E – drumul comunal, S – most Prentu Aurelia V – most Cernat Virgil	-	1935	132.000	-
58.	1.6.2.	Scoala V. Botului 200 m.p. constructie din paianta 2024 m.p. teren aferent, N – Turcanu V. Vasile, S – Craciun Stefan, V – Drumul comunal	-	1964	126.000	-
59.	1.6.2.	Dispensar uman si locuinta medic 287 m.p. constructie din caramida 3300 m.p., teren aferent. N – Romedea T. Gheorghe si Dragan C. Dumitru E – DJ 115, S – Drumul satesc, V – Gurau Viorica	-	1974	290.000	-
60.	1.6.2.	Dispensar veterinar si locuinta medic259 m.p., constructie din caramida 3128 m.p. teren aferent, N – Drumul satesc, E – Drumul satesc, E – DJ 115, S – Bloc r.1, V – Baragaoanu A. Ion	-	1964	244.931	-
61.	1.6.1.1.	Apartamente de interventie 5 apartamente din caramida, 274,80 m.p., suprafata construita N – Dispensarul veterinar, E – DJ 115, S – Asaftei Vasile, V – Baragaoanu Ion si Dragan Elena	-	1984	8.585.000	-
62.		Paraul Blidaru. L – 3000 m, l – 5,00 m, 1,49 ha. Hc 789 si 318	-	-	-	-
63.		Paraul Zavoaia L – 1700 m, l – 13,6 m. 2,18 ha. Parcela 239 si 310	-	-	-	-
64.		Paraul Balaia L – 1400 m; l – 14,14 m. 1,98 ha. Parcelee 997, 216, 218, 220.	-	-	-	-

290

PRESEDINTE,
Dumitru Iacobeanu

MEMBRII:
Constanta Bargaoanu
Elena Cucu
Maria Trandafir
Mircea Trandafir

MONITORUL OFICIAL AL ROMÂNIEI

Anul XIV — Nr. 305 bis

PARTEA I
LEGI, DECRETE, HOTĂRÂRI ȘI ALTE ACTE

Joi, 9 mai 2002

ANEXA Nr. 33 — Inventarul bunurilor care aparțin domeniului public al comunei Filipești

ROMANIA
JUDETUL BACAU
COMUNA FILIPESTI
Comisia speciala pentru intocmirea inventarului bunurilor care alcatuiesc domeniul public al comunei

Insusit de Consiliul Local prin Hotararea nr.13 din 29.11.1999

PRIMARUL COMUNEI FILIPESTI

INVENTARUL
bunurilor care apartin domeniului public al comunei Filipesti

Sectiunea I Bunuri imobile (drumuri)

Nr. crt.	Codul de clasificare	Denumirea bunului	Elemente de identificare	Anul dobandirii sau,dupa caz,al darii in folosinta	Valoarea de inventar	Situatia juridica actuala
1.	1371	Localitatea Harlesti DS 61	sup. 11.414 ha. 768 x 14,86 drum balast de la Rosu C. pana la Biserica Harlesti	-	-	-
2.	1371	DS 148	sup. 0,1872 ha. 214 x 8 + 32 x 5 Dache spre Mortun Vasile	-	-	-
3.	1371	DS 236	sup. = 0,3796 ha. 140 x 7; 100 x 11; 60 x 7; 70 x 12; 76 x 6 Paduraru Neculai spre Zanescu D.	-	-	-
4.	1371	DS 257	sup. = 0,4867 ha. 206 x 8,50 + $\frac{(34+10)}{2}$ 74 120 x 11 + 28 x 6 Scoala spre Rates Maria	-	-	-
5.	1371	DS 258	sup. = 0,1690 ha. 169 x 10 Barnea I. Neculai spre Agradinaritei Constantin	-	-	-
6.	1371	DS 388	sup. – 0,2992 ha.100 x 6 + 46 x 8 + 184 x11 Paduraru Z. Ioan spre Samson T.Gheorghe	-	-	-

292

7.	1371	DS 306	sup. – 0,0688 ha. 86 x 8 Gosman Vasile	-	-	-
8.	1371	DS 325	sup. – 0,1728 ha. 192 x 9 Curpan Gheorghe spre Muraru V. Gheorghe	-	-	-
9.	1371	DS 353	sup. – 0,2058 ha. 210 x 9 Cozma Mihai spre Rosu C. Vasile-	-	-	-
10.	1371	DS 372	sup. – 0,1872 ha. 200 x 8 Samson Aglaia spre Beldiman Mircea	-	-	-
11.	3171	DS 388	sup. – 0,7338 ha. 400 x 10 + 120 x 8 172 x 9 + 83 x 10 Ionita Toader spre Paun Stefan	-	-	-
12.	3171	DS 422	sup. – 0,0416 ha. 104 x 4 Grigoras Ion spre cimitir	-	-	-
13.	3171	DS 537	sup. – 0,0990 ha. 110 x 9 Ardeleanu Ghe.Maria spre HC	-	-	-
14.	3171	Loc. Cotu – Grosului DS 22	sup.- 0,5900 ha. 590 x 10 (M) Vultur Gh. Vasile spre Preutu Maria	-	-	-
15.	3171	DS 26	sup. – 0,1690 ha. 130 x 13 Botoc M. Gheorghe spre (M) Sandu Neculai	-	-	-
16.	3171	DS 18	sup. – 0,0432 ha. 108 x 4 Popa Mircea spre Popa Didina	-	-	-
17.	3171	Loc. Cornesti DS 181	sup.- 0,1280 ha. 160 x 8 Ciobanu M. Aurel spre Tarla	-	-	-
18.	3171	DS 204	sup. – 0,0600 ha. 100 x 6 Pauceanu Ion spre Tarla			
19.	3171	DS 158	sup. 0.1920 ha 120 x 16 Birjoveanu Gheorghe spre Cotu – Grosului	-	-	-

20.	3171	DS 59	sup. – 6896 ha 1056 x 16 Munteanu Eugenia spre Rodaru Dumitru	-	-	-
21.	3171	DS 34	sup. – 0,0720 ha 80 x 9 Prisecaru Constantinspre Tarla	-	-	-
22.	3171	Loc. Boan]a DS 383	sup. 0,0860 ha 86 x 10 Candet T. Gheorghe	-	-	-
23.	3171	DS 225	sup. – 0,0760 ha. 76 x 10 Cndet I. Vasile	-	-	-
24.	3171	DS 214	sup. – 0,0918 ha. 102 x 9 Iftimie Gheorghe spre Candet Gh. Gheorghe	-	-	-
25.	3171	DS 361	sup. – 0,0576 ha. 64 x 9 Ciobanu Dumitru	-	-	-
26.	3171	DS 187	sup. – 0,0800 ha 80 x 10 Irimia M. Ion	-	-	-
27.	3171	DS 159	sup. – 1,2320 ha 770 x 16 Marin Gheorghe spre Iftimie Gheorghe	-	-	-
28.	3171	DS 158	sup. – 0,2008 ha 252 x 8,30 Otea Profira spre Prisecaru Gheorghe	-	-	-
29.	3171	DS 290	sup. – 0,3160 ha 316 x 10 Palade Vasile spre Iftimie Catinca	-	-	-
30.	3171	DS 135	sup. – 0,0396 ha. 46 x 6; 24 x 5 Marin Gheorghe	-	-	-
31.	3171	DS 61	sup. – 1,0840 ha. 1084 x 10 Palade Vasile spre Candet T. Gheorghe	-	-	-
32.	3171	DS 23	sup. – 0,6160 ha. 440 x 14 Moraru Gheorghe spre Tamba Elena	-	-	-
33.	3171	Loc. Oniscani DS 43	sup. 0,3840 ha. 384 x 10 . Mortun Constantin spre Irimia A.Vasile	-	-	-
34.	3171	DS 44	sup. – sup. 0,0576 ha. 144 x 4. Curpan V. Stefan spre Cazacu Dumitru	-	-	-
35.	3171	DS 238	sup. – 2,7000 ha. 1500 x 16; 250 x 12 Birjoveanu Aglaia spre Movila Constantin	-	-	-

36.	3171	Loc. Cirligi DS 73	sup. – 0,5545 ha. 120 x 20 + 380 x 5 + 150 x 8,30 Amargheoalei Anita spre Scoala	-	-	-
37.	3171	DS 146	sup. – 1,0419; 26 x 10 + 20 x 6 + (32 + 9)22 + 24 x 14; 874 x 10,50 Iacob Gh. Vasile spre Mazare I	-	-	-
38.	3171	DS 191	sup. – 0,1213 ha; 100 x 12,13 D`dal Gheorghe	-	-	-
39.	3171	DS204	sup. – 0,0782 ha; 93 x 8,40 Plescan Ion	-	-	-
40.	3171	DS 240	sup. – 0,36 ha; 368 x 9,84(M) Alexandrescu Dumitru spre (M) Saiban Neculai	-	-	-
41.	3171	DS248	sup.- 0,1374 ha; 219 x 6,54 Grigoras Constantin spre Bleoju V. Gheorghe	-	-	-
42.	3171	DS 341	sup. – 0,2527 ha; 194 x 11 + 84 x 6 Muraru Gh. Frasina spre Ardeleanu Neculai	-	-	-
43.	3171	DS 342	sup. – 0,2418 ha; 310 x 7,54 + 10 x 8 Bleoju V. Neculai spre Palade Constantin	-	-	-
44.	3171	DS 469	sup. – 0,2119 ha; 210 x 9,46 + 22 x 6 (M) Canache P.N. Neculai spre Vieru Aurel	-	-	-
45.	3171	DS 540	sup. – 0,4372 ha 444 x 9,69 + 30 x 3,67 Tapalaga Gh. Constantin spre Canache T.D. Dumitru	-	-	-
46.	3171	DS 541	sup.- 0,4634 ha 122 x 8 + 104 x 10 + 28 x 22 + 230 x 8,70 Canache P.A.Anita spre (M) Jaleru Petru	-	-	-
47.	3171	DS 542	sup. – 0,0580 ha; 145 x 4 Canache Visan Ioan spre Paduraru Gh. Mircea	-	-	-
48.	3171	DS 614	sup. – 0,1720 ha; 216 x 8 Mihalcea M. Gheorghe spre (M) Amargheoalei Neculai	-	-	-
49.	3171	DS 717	sup. – 0,1667 ha; 238 x 7 Anitei Ana spre Paraul Bahnisoara	-	-	-

50.	3171	DS 845	sup.- 2,5398 ha 256 x 14 + 702 x 16 + 276 x 16 + 330 x 15 Homiceanu Constantin spre Gavril Constantin	-	-	-
51.	3171	DS 846	sup. – 0,5766 ha (7+5) 11 + 475 x 12 Sufaru Elena spre 2 Iacob N.Gh. Gheorghe	-	-	-
52.	3171	DS 988	S – 0,3237 ha, 21 x 6 (M) Iordache Neculai spre Ciubota Vasile	-	-	-
53.	3171	DS 1123	S – 0,5645 ha, 526 x 10,70 Grigoras Gh. Ion spre Filimon Gh. Gheorghe	-	-	-
54.	3171	DS 1189	S – 0,0810 ha, 270 x 3 , Grigoras I. Gheorghe	-	-	-
55.	3171	DS 1343	S – 0,3288 ha, 90 x 14, Canache T. Maria	-	-	-
56.	3171	DS 1405	S – 0,4152 ha, 100 x8 +700 x 3,80 +96 x 6 Buta N. Alecu spre Tudor Elena	-	-	-
57.	3171	DS 291	S – 0,0732 ha, 122 x 6 Ghirvu Petru spre Muraru Gh. Frasina	-	-	-
58.	3171	Loc. Galbeni DC 10	S – 0,4950 ha, 550 x 9. Muraru Gheorghe spre Tapalaga Vasile	-	-	-
59.	3171	DC 219	S – 1,8463 ha, 1256 x 14,70 Tapalaga Vasile spre U.D.I.	-	-	-
60.	3171	283	S – 0,7500 ha, 625 x 12 Uricaru Dumitru spre Hongu Gr. N. Gheorghe	-	-	-
61.	3171	DS 189	S – 0,0120 ha, 30 x 4 Tapalaga Vasile	-	-	-
62.	3171	DS 37	S – 0,0600 ha, 200 x 3 Hongu T.Gh. Profira spre Stanciu Petrica	-	-	-
63.	3171	DS 153	S – 0,0720 ha, 144 x 5 Paraul Precista spre Loghin Ioan	-	-	-

64.	3171	DS 149	S - 0,0600 ha, 100 x 6 Hongu Anica spre Gavril Mihai	-	-	-
65.	3171	DS 130	S – 0,2100 ha, 350 x 6 Leonte Ion	-	-	-
66.	3171	DS 129	S – 0,0400 ha , 400 x 6 Leonte Gh. Dimitrie spre Gavril Mihai	-	-	-
67.	3171	DS 186	S – 0,0480 ha, 80 x 6 , Frigura I. Emil	-	-	-
68.	3171	DS 199	S – 0,2000 ha, 100 x 8; 200 x 6 Gavril Mihai spre Matei Maria	-	-	-
69.	3171	DS 421	S – 0,1356 ha; 26 x 6 + 90 x 11; 22 x 10 Munteanu Emil spre Hongu Gheorghe	-	-	-
70.	3171	DS 621	S – 0,0440 ha; 110 x 4 Galatanu Tapalaga Ana spre Nanu Ion	-	-	-
71.	3171	DS 500	S – 0,1312 HA; 164 X 8 Alexa Constantin spre Camara Constantin	-	-	-
72.	3171	DS 531	S – 0,3090 HA; 80 x 16; 150 x 11 Magazin spre Bejan Gheorghe	-	-	-
73.	3171	DS 588	S – 0,1620 ha; 270 x 6 ; Musca V. Gheorghe spre Vacaru Constantin	-	-	-
74.	3171.	DS 855	S – 0,0420 ha; 70 x 60 Hongu Constantin (Pintilie)	-	-	-
75.	3171	DS 862	S – 0,1284 ha; 214 x 6; Bindila spre cimitir	-	-	-
76.	3171	DS 861	S – 0,5170 ha, 470 x 11; Magazin spre Blanaru Eugen	-	-	-
77.	3171	DS 919	S – 0,0560 ha; 112 x 5 ; Apreutese Constantin spre Sava Ion	-	-	-
78.	3171	825	S – 0,3360 ha; 336 x 10; Cabat Ioana spre Beer Cecilia	-	-	-
79.	3171	DS 772	S – 0,1120 ha; 140 x 8; Chiriac Elena spre scoala	-	-	-

80.	3171	DS 773	S – 0,2832 ha; Ghinea Gheorghe spre Blanaru Ion	-	-	-
81.	3171	DC 749	S – 1,5498 ha; 100 x 6; 1146 x 13; Tofan D. Ion spre Zmau Petrica	-	-	-
82.	3171	DS 1271	S – 0,1980 ha; 180 x 11, Nastase Gelu spre Paraul Precista	-	-	-
83.	3171	DS 3171	S – 0,0912 ha; 120 x 6 ; 64 x 3 ; Sandu Constantin spre Mocanu Gheorghe	-	-	-
84.	3171	DS 922	S – 1,230 ha; 1230 x 10; Tarcuta Ion spre Cristea Dumitru	-	-	-
85.	3171	DS974	S - 0,0624 ha; $\frac{(38 + 10)\ 26}{2}$ Ciocoiu Vasile	-	-	-
86.	3171	DS 1301	S – 0,0480 ha; 160 x 3 Hongu Mihai	-	-	-
87.	3171	Loc.Filipesti DS 1	S – 0,0640 ha; 160 x 4 Hongu Vasile spre tarla	-	-	-
88.	3171	DC 55	S – 0,9348 ha; 492 x 19; Hongu Vasile spre Calea Ferata	-	-	-
89.	3171	DS 96	S – 0,4400 ha; 550 x 8; Luca D.Ioan spre Bindila Constantin	-	-	-
90.	3171	DS 126	S – 0,1552 ha; 194 x 8; Arade C. Vergina spre Vultur V. Vasile	-	-	-
91.	3171	DS 138	S – 0,0660 ha, 110 x 6; Grigoras Alecu (Maria)	-	-	-
92.	3171	DS 147	S – 0,0266 ha; 41 x 6,5; Tofan Neculai	-	-	-
93.	3171	DS 154	S – 0,1965 ha; 131 x 15; Calea Ferata spre Gavril Catinca	-	-	-
94.	3171	DS 188	S – 0,1524 ha, Sava Neculai spre Iordache Anghel	-	-	-
95.	3171	DS 190	S – 0,2548 ha; 60 x 7; 224 x 9,5; Hongu D.Alexandru spre Sirbu Neculai	-	-	-

k 7; Ghirvu Dumitru	-	-	-	-	-	-	-	-	-	-	-	-	-
к 6; Chiper Neculai	-	-	-	-	-	-	-	-	-	-	-	-	
ftei Gheorghe spre	-	-	-	-	-	-	-	-	-	-	-	-	-
x7 – 100 x 4 rica	-	-	-	-	-	-	-	-	-	-	-	-	-
+ 83 x 13 spre Pes Maria	-	-	-	-	-	-	-	-	-	-	-	-	-
x 10 anu Ion	-	-	-	-	-	-	-	-	-	-	-	-	-
x 10; Leonte Costel	-	-	-	-	-	-	-	-	-	-	-	-	-
к 8; Petrisor antin	-	-	-	-	-	-	-	-	-	-	-	-	-
	-	-	-	-	-	-	-	-	-	-	-	-	-
u Constantin spre	-	-	-	-	-	-	-	-	-	-	-	-	-
6,50 u Gheorghe	-	-	-	-	-	-	-	-	-	-	-	-	-
aciun Vasile	-	-	-	-	-	-	-	-	-	-	-	-	-
к 11; Ivancuta sti	-	-	-	-	-	-	-	-	-	-	-	-	-
N. Catinca	-	-	-	-	-	-	-	-	-	-	-	-	-

8

110	3171	DS 971	S – 0,1586 ha; 113 x 10; 38 x 12 Oloi Neculai spre Gheorghian Profira	-	-	-
111	3171	DS 1002	S – 0,0111 ha; 37 x 3; Botescu Eugenia	-	-	-
112	3171	DS 1023	S – 0,2626 ha; 195 x 16 + 182 x 8; Botescu Eugenia spre Neagu Ion	-	-	-
113	3171	Drumuri intre localitati DV 628	S – 1,0140 ha; 1690 x 6 Cirligi – Aramesti Canache T.Maria spre Aramesti	-	-	-
114	3172	DC 776	S – 3,3375 ha; 220 x 15; 875 x 15; 850 x 15; 280 x 15; Filipesti – Galbeni; Soc. Infratirea spre Asaftei Gheorghe	-	-	-
115	3171	DC 813	S – 2,4750 ha; 160 x 18; 1215 x 18 Filipesti – Cirligi; Gavril Constantin spre Bindila Constantin	-	-	-
116	3171	DV 715	S – 2,2400 ha; 2240 x 12; 2240 x 10; Galbeni – Filipesti; Zmau Petrica spre Ciobanu Ion	-	-	-
117	3171	DC 848	S – 4,2480 ha; 740 x 12; 1700 x 10; 1085 x 10; 1150 x 5 Filipesti – Cotu-Grosului; Paduraru Gheorghe spre Siret	-	-	-
118	3171	DV 1000	S – 0,7315 ha; 665 x 11; Filipesti – Cotu Grosului; de la DC la (m) Vultur Vasile	-	-	-
119	164	Cladire prop. Consiliu local – sediu; Teren aferent sediu Cons. local	Construit din boltari, se afla la parterul blocului de proprietari Filipesti; S – 187 m.p. Vecini: N – prop. Tofan Ghe. S – prop. Munteanu Gheorghe; E – E 85; V – linia CFR; S – 2400 mp	1988	360000	-
120		Grajd prop. Consiliu local Filipesti;	Construit din boltari, acoperit cu eternita S – 40 mp Face parte din curtea si terenul prop. Sediu	1988	6003	-

		Teren aferent grajd	S - 40 mp. Vecini: N – teren sediu Consiliu loc.; E – sediu Cons.loc.V – teren arabil;S- teren arabil			
121		Magazie prop. Cons.local Teren aferent magazie	Construita din boltari,acoperita cu eternita S - 28 m.p. Vecini: N – teren sediu Consiliu loc.; S – grajd Cons. Loc.; E – sediu Cons. Loc.; V – teren Cons. Loc.	1975	2625	-
122	162	Casa de cultura Filipesti Teren aferent Casa de cultura	Construita din plansee beton, acoperita cu hidroizolatie; S – 786 mp; Vecini: Cimpeanu Catinca; V – E 85; N – drum exploatare; S – DS; Sup. – 1900 mp	1984	2786838	-
123	162	Camin cultural Galbeni Teren aferent Camin cultural	Construit din caramida, acoperit cu tabla Sup. - - 385 m.p. Sup. – 500 mp; Vecini: N – Scoala Galbeni; S – drum satesc; E – Roman Vasile; V – teren Sc. Galbeni	1916	179430	-
124	162	Camin cultural Cirligi Teren aferent Camin cultural Cirligi	Construit din caramida, acoperit cu tabla sup. – 214 mp. Sup. – 1653 m.p.; Vecini: N – DJ; E – DS; S – teren agricol; V – Gosman Elena	1940	167834	
124	162	Camin cultural Hirlesti Teren aferent	Construit din paianta, acoperit cu placi azbociment; S – 120 mp S – 200 mp; Vecini: N – DC; S – medean satesc; V – teren agricol; E - DC	1978	40000	-
125	162	Camin cultural Boanta Teren aferent Camin cultural Boanta	Construit din caramida, acoperit cu tabla S – 279 m.p. S – 911 mp; Vecini: N – DS; S –0 prop. Candet Ion; E – DS; V – prop. Candet Vasile	-	-	-

126		Cladire Cons.loc in sat Galbeni Teren aferent cladirii prop. Consiliului. Loc.Galbenii	Isi desfasoara activitatea Punct medical Galbeni, construita din caramida acoperita cu tigla.S-90mp S – 520 mp; Vecini:N – DS; E – DS; V – Zepalcea Constantin; S – Sc. Gen. Galbeni	1933	30826	
127		Cladire prop. Cons. Local Teren aferent	Construita din caramida, acoperita cu tabla; S – 108 m.p. S – 1350 mp; Vecini: N – prop. Ionel Ion; S – DJ; E – prop. Moraru Vasile; V - DS	1904	222493	
128		Cladire prop. Cons.local Cornesti Teren aferent	Construita din caramida, acoperita cu tabla S – 229,5 m.p. S – 3400 m.p.; Vecini: N – prop. Maria Elena; S – DC; E – D; V prop. Tamba Dumitru	1960	40000	-
129		Cladire prop. Cons. Local in sat Galbeni Teren aferent	Fiinteaza magazinul mixt Galbeni S – 124 mp S – 928 mp; vecini: N – DS; E – DC; V prop. Munteanu Constantin; S – prop. Chiriac GHE.	1940	57086	-
130		Cladire prop. Cons. Local Sc. Cu cl. I – IV Oniscani Teren aferent	Construita din caramida, acoperita cu tabla S – 499 m.p. S – 1600 mp; Vecini: N – Otea Maria; E – DE 85; V – teren agricol, S – Ciobanu Gheorghe	1940	-	-
131		Grajd prop. Cons. Local in sat Galbeni Teren aferent	Construit din caramida, acoperit cu tigla, se afla in curtea scolii Galbeni; S – 164,8 mp S – 250 mp; Vecini: N – DC; E – Blanaru Gheorghe; S – sc. Galbeni; V – DS	-	-	-

132		Sc.gen. Filipesti P + 1 Magazie atelier Sc. Filipesti Gr. sanitar scolar Filipesti Teren aferent scolii + anexe	Construita din boltari, acoperita cu hidroizolatie S – 484,5 x 2 Construita din caramida, acoperita cu eternita; S – 60 mp Construit din caramida, acoperit cu placa de beton; S – 25 m.p. S – 4,357 m.p.; vecini: N – Albescu Constantin; S – Andronic Gheorghe; E – DE 85; V – teren Vultur Vasile	1970 1970 1970	-	-
133		Sc. Gen.Cirligi P + 1 Magazie sc. Gen Cirligi Grup sanitar sc. Cirligi Teren aferent sc. Cirligi + anexe	Construita din caramida, acoperita cu tabla S – 1860 m.p. S - 96 m.p., construita din caramida, acoperita cu tabla Construit din caramida, acoperit cu eternita S – 96 m.p. S - 5740 m.p. Vecini: N – prop. Zarifopol Radu; S – prop.Zarifopol Radu; S – drum acces; E – prop. Zarifopol Radu; V – teren agricol	-	-	-
134		Sc.gen.Oniscani Corp A Sc. Gen.Oniscani Corp B Magazie sc gen. Oniscani Grup sanitar sc. Gen. Oniscani Teren aferent sc. Oniscani corp A, B si anexe	Construita din caramida, acoperita cu tabla S – 591 m.p. Construita din caramida, acoperita cu tabla S – 350 m.p. Construita din boltari, acoperita cu placi azbociment Construit din caramida cu planseu beton; S – 36 m.p. S – 6.927 mp; Vecini: N – Birjoveanu Aglaia; S – teren agricol; E – teren agricol; V – DE 85	1999	-	-

135		Sc. Gen. Galbeni Grup sanitar sc.gen. Galbeni Teren aferent sc. Gen. Galbeni	Construita din caramida, acoperita cu tabla S – 624 mp Construit din caramida cu planseu de beton S – 29,7 mp S – 7,400 mp; Vecini: N – dispensar medical si drum acces; S – DS si camin cultural; E – Popa Petru; V - DS	1962 1962	-	-
136		Sc. Gen Hirlesti Cladire cu destinatia gradinita Hirlesti Grup sanitar sc. Gen. Hirlesti Teren aferent sc. Si anexe Hirlesti	Construita din caramida, acoperita cu tabla Construita din caramida, acoperita cu tabla S – 115 m.p. Construit din caramida, acoperit cu planseu beton S – 24 m.p. S – 4,479 m.p.; vecini: N – DS; S – Rosu Gheorghe; V – DS; E – Oancea-Elisei Gheorghe	1910	-	-
137		Sc. Gen. Boanta Cladire anexa cu destinatie de locuinta + gradinita Boanta Grup sanitar sc. Boanta Teren aferent sc. Si anexele	Construita din caramida, acoperita cu tabla S – 112 m.p. Construita din caramida, acoperita cu tabla S – 75 m.p. Construit din caramida cu planseu beton S – 16 m.p. S – 4.700 m.p., vecini: N – prop. Raduc Vasile; S – Munteanu Ion; E – DC; V – teren agricol	-	-	-
138		Cladire prop. Cons. Local – gradinita + disp. Veterinar	Construita din caramida, acoperita cu tigla S – 207,5 m.p.	1955	105205	-

		Teren aferent	S – 1470 m.p.; vecini: N – Dispensar stomatologic, S – Covrig Gheorghe; E – DE 85; V teren agricol			
139		Apartament – locuinta de serv. Teren aferent	Construit din placi beton, se afla la et.II, bloc Filipesti; S – 34,40 m.p. S – 13,98% cota indiviza din suprafata de 41 mp; vecini:N – tofan Gheorghe; S – Munteanu Florin; E – E85; V – teren Primarie	1982	-	-
140		Centrala termica blocuri Filipesti Teren aferent centrala termica	Construita din caramida, acoperita cu planseu beton; S – 143 m.p. S – 608 m.p.; vecini: N – teren locatari bloc; S – Lungu Gheorghe; E – bloc; V – teren prop. Musca V. Nu este functionabila	-	-	-
141		Canalizare blocuri Filipesti Teren aferent canalizare	Stare fizica nefunctionala S – 12 m.p.; vecini: N –teren arabil; S – drum acces; E – teren arabil; V – teren arabil S – 200 m.p.; vecini: N – teren agricol, S – drum satesc; E – teren agricol; V – teren agricol	-	-	-
142	13172	Podul de la David sat Filipesti	Construit din beton, traverseaza paraul Precista pe DS S – 12 m.p.; 4 x 3	-	-	-
143	13172	Podul de la Iordache sat Galbeni	S – 24 m.p.; 6 x 4 , se afla pe drumul DS 1271 Construit din beton	-	-	-
144	13172	Podul Morii sat Galbeni	Construit din beton, traverseaza paraul Precista pe drumul DS 153; sup. 10 x 6 m.p.	-	-	-
145	13172	Podul de la Hongu (Iepuroi) sat Galbeni	Construit din beton, traverseaza paraul Precista pe DC 10 S – 15 m.p.	-	-	-

146	13172	Podul de la Tofan Ion sat Galbeni	Construit din beton, traverseaza paraul Fantanele pe DC 749 S – 12 m.p.	-	-	-
147	13172	Podul de la Harmanesti sat Cirligi	Construit din beton, traverseaza paraul Turbata pe D vicinal 628 S – 40 m.p.	-	-	-
148	13172	Podul de la Grigoras sat Cirligi	Construit din beton, traverseaza paraul Turbata S – 12 m.p.	-	-	-
149	13172	Podul de la Ardeleanu sat Cirligi	Paraul Turbata pe DS 342 S – 20 m.p.	-	-	-
150	13172	Podul de la Filimon sat Cirligi	Construit din beton, traverseaza paraul Turbata pe DS 717, S – 18 m.p.	-	-	-
151	13172	Podul morii sat Cirligi	Construit din beton, traverseaza paraul Turbata pe DJ 629; S – 60 m.p.	-	-	-
152	13172	Podul de la Asaftei Dumitru sat Cirligi	Construit din beton, traverseaza DJ 629 S – 30 m.p.	-	-	-
153	13172	Podul de la Speteaza sat Cornesti	Construit din beton, traverseaza, paraul Turbata pe DS 158 S – 60 m.p.	-	-	-
154	13172	Podul de la Banoaia sat Cornesti	Construit din beton, traverseaza canalul de desecare in parcela Cotu-Floares S – 30 m.p.	-	-	
155	13172	Podul de la Cotu-Gosman sat Cornesti	Construit din beton, traverseaza canalul de desecare din parcela Cotu – Gosman S – 12 m.	-	-	-

156	13172	Podul de la Birjoveanu sat Cornesti	Traverseaza canalul de desecare in parcela Tinta S – 36 m.p.	-	-	-

PRESEDINTE,
Anghel Gheorghe

MEMBRI:
Tomescu Dorin
Amargheoalei Maria
Canache Maria
Solomonea Elena

307

MONITORUL OFICIAL
AL
ROMÂNIEI

Anul XIV — Nr. 305 bis

PARTEA I
LEGI, DECRETE, HOTĂRÂRI ȘI ALTE ACTE

Joi, 9 mai 2002

ANEXA Nr. 34 — Inventarul bunurilor care aparțin domeniului public al comunei Găiceana

ROMANIA
JUDETUL BACAU
COMUNA GAICEANA
Comisia pentru inventarierea bunurilor ce alcatuiesc domeniul public

Insusit de Consiliul local prin Hotararea nr.17 din 25.07.2000
PRIMARUL COMUNEI GAICEANA
Abdula Stefanel

L I S T A
bunurilor ce apartin domeniului public al comunei Gaiceana, judetul Bacau

Nr. crt.	Codul de clasificare	Denumirea bunului	Elemente de identificare	Anul dobandirii	Valoarea de inventar	Situatia juridica
1.	1.3.7.1.	D.C.Gaiceana-Popesti	L – 850 M; l – 6 m; pietruit. Sector zootehnic – hotar sat Popesti	-	-	-
2.	1.3.7.1.	D.C. Popesti - Hutu	L – 3500 m ; l – 6 m; pietruit. De la Hotar sat Popesti la indicator sat Hutu I.	-	-	-
3.	1.3.7.1.	D.C.Hutu - Ghilavesti	L – 6150 m ; l – 6 m. pietruit. De la indicator sat Hutu la hotar sat Ghilavesti, com. Vultureni	-	-	-
4.	1.3.7.1.	D.C. Centru Hutului – Fundul Hutului	L – 1700 m; l – 4 m. pamant. De la magazin Hutu la Isac Georgica	-	-	-
5.	1.3.7.1.	D.C. Hutu – Brigada Silvica	L – 600 m; l – 4 m pietruit. De la Rebegea Mihai la Brigada Silvica	-	-	-
6.	1.3.7.1.	D.C. Gaiceana- Hutu (Valea Morii)	L – 3100 m; l – 4 m. pamant si piatra de la Munteanu Cornel la Dragan Iorgu	-	-	-
7.	1.3.7.1.	D.C.Gaiceana - Arini	L – 1500 m; l – 10 m. pietruit. De la S.C. Unirea S.A. la Stratulat Ion	-	-	-
8.	1.3.7.1.	D.C. sat Arini – centru sat Arini	L – 1900 m; l – 10 m. pietruit. De la Stratulat Ion la Camin cultural	-	-	-
9.	1.3.7.1.	D.C. centru sat Arini – Brigada Silvica Arini	L – 2000 m; l – 10 m. pamant si piatra. De la Camin cultural la Brigada Silvica Arini	-	-	-

310

10.	1.3.7.1.	D.E. Gaiceana-Popesti	L – 980 m; l – 10 m. pamant De la Primaria Gaiceana la pasunea comunala	-	-	-
11.	1.3.7.1.	D. vicinale; sat Popesti	Bejan Toma – pasune, pamant;L - 200 m; l – 3 m Popa Mircea – Bejan Gheorghe, pamant si piatra L – 480 m; l – 4 m. Bejan Gheorghe – Mihalachi Nicusor. piatra. L – 120 m; l – 4 m	-	-	-
12.	1.3.7.1. 1.3.7.1. D. vicinale sat Hutu	D. vicinale sat Popesti	Hrabagiu Ion- Bogdan Olimpia, pamant; L – 250 m; l – 3/M Nechita Anica – Biserica Popesti – pamant L – 50 m; l – 3 m Costica Ileana – Nechita Covachi, pamant. L – 300 m; l – 3 m. Moraru Maria – Tarlaua Mita. pamant. L – 400m l – 3 m. Munteanu Iulian – padurea Speia. pamant. L – 100 m; l – 3 m. Popa Nelu – Isac Vasile. pamant; L – 450 m; l – 3 m. Chiriac Petru – Isac Nelu. pamant. L – 150 m; l – 3m. Hutu – Soci – pietruit, L – 500 m; l – 4 m Abdula Giani- pasune comunala. pamant L – 350 m; l – 4 m. Popa Cornel – pasune comunala. pamant L – 330 m; l – 4 m. Negru Dumitru – Abdula Mircea; pamant sipiatra; L – 280 m; l – 4 m. Isac Ionel – Cazacu Romica; pamant si piatra; L – 280 m; l – 8 m. Lungu Toma – ses Bigu; pamant. L – 250 m; l – 6 m.	-	-	-

13.	1.3.7.1.	D. vicinale. sat Hutu	Decuseara Adela –Tarla cu vii. pamant.L – 350m; l – 3 m Neamtu Ion – Bejan Maricel. pamant. L – 3/0 m; l – 4 m.	-	-	-
	1.3.7.1.	D. vicinale. sat Gaiceana	Florea Costica – Drum judetean. pamant. L – 320m; l – 3 m. Florea Gheorghe – Moisa Gheorghe. pamant L – 180 m; l – 4 m Moisa Gheorghe – Neagu Mihai. pamant. L – 180 m; l- 4 m Nistor Gheorghe – Dobrea Ion. pamant. L – 210 m; l – 4 m. Bostan Costica – Caraiman Victor; pamant si piatra. L – 360 m; l – 6 m. Bejan Costica – Drum judetean. pamant. L – 200 m; l – 4 m			
	1.3.7.1.	D. vicinale. sat Arini	Drum judetean – Biserica Arini. pamant. L – 1800; l – 4 m. Ghiurca Andrei – Talaz Gavril. pamant. L – 450 m; l – 4 m. Turbuc Anton – pasune comunala, pamant. L – 350 m; l – 4 m. Gusa Gavrila – Iancu Mihai. pamant. L – 600 m; l – 4 m. Ghiojan Gheorghe – Iancu Damian. pamant. L – 180 m, l – 4 m Chiojan Maria – Zare Arini. pamant. L – 450 m; l – 4 m.			

14.	1.3.7.1.	D. vicinale. sat Arini	Brigada Silvica Arini – Iancu Gratian. pamant. L – 410 m; l – 4 m Brigada Silvica Arini – Cernica Valentin. pamant. L - 250 m; l – 4 m Iancu Mihai – Bondea Gheorghe. pamant; L – 1250 m; l – 4 m Camin cultural – Iancu Pavel. pamant. L – 180 m ; l – 4 m. Iancu Pavel – Talaz Iorgu. pamant. L – 780 m; l – 4 m. Iancu Pavel – Padurea Palanca. pamant L – 400 m ; l – 3 m. Talaz Mihai – Cojocaru Ianos. pamant. L – 200 m; l – 3 m	-	-	-
	1.3.7.1.	D. vicinale. sat Gaiceana	Neagu Mircea – Anastasiu Ion. pamant; L – 150 m; l – 4 m Scinteie Neculai – Tabacau Neculai. pamant. L – 800 m, l – 1 – 4 m Albu Mircea – padure salcam. pamant. L – 350 m; l – 3 m Panaite Viorel – Balan Floarea. pamant. L – 130 m; l – 2 m. Panaite Viorel – Marcu Gheorghe. pamant. L – 75 m; l – 3 m Avram Misu – Melian Ion. pamant. L – 300 m; l – 5 m Avram Misu – Antonovici Gheorghe. pamant. L – 100 m; l – 3 m.			
15.	1.3.7.1.	D. vicinale sat Gaiceana	Antohi Victor = padure salcam. pamant. L – 300 m ; l – 3 m. Ciulei Gigel – padure salcam L – 350 m; l- 4 m. Codreanu Ion – Nistor Fanica. pamant L – 100 m; l – 4 m	-	-	-

			District Gaiceana – Rusescu Alecu, pamant L – 450 m; l – 6 m. Moroca Neculai – Livada. pamant L – 200 m; l – 6 m Melian Dumitru – Melian Petrache. pamant L – 300 m; l – 8 m. Boghea Costache – Pasune comunala. pamant. L – 450 m; l – 6 m Donici Ioan – Tarla Gornet. pamant. L – 180 m; l – 6 m. District – Tabacaru Neculai. pamant si piatra L – 900 m; l – 8 m Drum judetean – Glod Lica. piatra. L – 120 m; l – 8 m. Ciulei Iordache – Dispensar veterinar, piatra L – 50 m; l – 4 m Chiriac Dragos – Stinga Ion. pamant si piatra. L – 800 m ; l – 4 m. Stanga Ion – Drum judetean. pamant si piatra L – 100 m; l – 4 m.			
16.	1.3.7.1.	D. vicinale sat Gaiceana	Drum judetean – Balan Gheorghe. pamant. L – 120 m; l – 8 m Murea Neculai – Astefanoaie Ion. pamant. L – 620 m; l – 8 m DJ 252 – Morosanu Stoica. pamant L – 250 m; l – 5 m; DJ 252, Marcu Vasile – Zamfir Petru. pamant L – 150 m; l – 5 m Paiu Gheorghe – Anastasiu Ion. pamant L – 450 m; l – 4 m Leonache Victoria – most. Ovlache Neculai. pamant. L – 250 m; l – 4 m Cernat Ion – Chiriac Ion. pamant L – 120 m; l – 4 m	-	-	-

			Munteanu Fanica – Brasoveanu Vergina. pamant L – 150 m; l – 4 m Stupu Pompilica – Stupu Victor. pamant. L –150m; l – 3 m Mihaila Lucian – Florea Gheorghe pamant L – 200 m; l – 4 m Lazar Gheorghe – Coasta Gornit. pamant; L – 330 m; l – 4 m Stratulat Vasile – Coasta Gornit. pamant. L – 330 m; l – 4 m Mihalache Costica – Coasta Gornit. pamant. L – 300 m ; l – 4 m Hirdea Petru – Stupu Ion. pamant L – 300 m; l – 4 m.			
17.	1.3.17.2.	Pod Cimpoiesu Vasile sat Gaiceana	L – 8 m; l- 4 m; beton	-	-	-
18.	1.3.17.2.	Pod Coada Iazului sat Gaiceana	L – 8 m; l – 4 m; beton	-	-	-
19.	1.3.17.2.	Pod Panaite Gaiceana	L – 8 m; l – 4 m ; beton	-	-	-
20.	1.3.17.2.	Pod Diaconescu Constantin - Gaiceana	L – 8 m; l – 4 m; beton	-	-	-
21.	1.3.17.2.	Pod indicator sat Popesti	L – 8 m; l – 4 m; beton	-	-	-
22.	1.3.17.2.	Pod Mihalache Gheorghita sat Popesti	L – 8m ; l – 4 m, beton	-	-	-
23.	1.3.17.2.	Pod Harabagiu Vasile sat Popesti	L – 8 m; l – 4 m. beton	-	-	-
24.	1.3.17.2.	Pod Bejan Iordache sat Popesti	L – 6 m; l – 4 m; beton	-	-	-
25.	1.3.17.2.	Pod Harabagiu Ion sat Popesti	L – 8 m; l – 4 m. beton	-	-	-

26.	1.3.17.2	Pod Lungu Vasile sat Hutu	L – 6 m; L – 4 m; beton	-	-	-
27.	1.3.17.1	Pod Serbanescu sat Hutu	L – 4 m; l – 4 m; lemn	-	-	-
28.	1.3.17.2	Pod Isac Vasile sat Hutu	L – 6 m; l – 4 m; beton	-	-	-
29.	1.3.17.2.	Pod Ilie Vasile sat Hutu	L – 6 M; L – 4 M; BETON	-	-	-
30.	1.3.17.2.	Pod intrare Talpalaia sat Hutu	L – 8 m; l – 4 m ; beton	-	-	-
31.	1.3.17.2.	Pod intrare Draja sat Hutu	L – 10 M; L – 4 m; beton	-	-	-
32.	1.3.17.2.	Pod Lungu Vasile sat Hutu – intrare V.Morii	L – 6 m; l- 4 m; beton	-	-	-
33.	1.3.17.2.	Pod Lungu Vasile sat Hutu	L – 4 m; l – 3 m; lemn	-	-	-
34.	1.3.17.2.	Pod Marasim Anita sat Arini	L – 8 m; l – 4 m; beton	-	-	-
35.	1.3.17.2.	Pod Ghiurca Andrei sat Arini	L – 6 m; l – 4 m; beton	-	-	-
36.	1.3.17.2.	Pod centru Arini sat Arini	L – 10 m; l – 4 m; metal	-	-	-
37.	1.3.17.2.	Pod iesire Arini sat Arini	L – 10 m; l – 4 m; metal	-	-	-
38.	1.3.17.2.	Podet Bejan Toma sat Popesti	L – 6 m; l – 2 m; beton	-	-	-
39.	1.3.17.2.	Podet Barbieru Didina sat Popesti	L – 6 m; l- 2 m; beton	-	-	-
40.	1.3.17.2.	Podet Dragomir Vasile sat Popesti	L – 6 m; l – 2 m; beton	-	-	-
41.	1.3.17.2.	Podet Nechita Vasile sat Popesti	L – 6 m; l – 2 m; beton	-	-	-

42.	1.3.17.2.	Podet Ilie Ileana sat Popesti	L – 4 m; l – 2 m; beton	-	-	-
43.	1.3.17.2.	Podet Munteanu Teodora. sat Hutu	L – 6 m; l – 2 ; beton	-	-	-
44.	1.3.17.2.	Podet Sava Constantin sat Hutu	L – 6 m ; l – 2 m; beton	-	-	-
45.	1.3.17.2.	Podet Bogdan Costica sat Hutu	L – 6 m; l – 2 m ; beton	-	-	-
46.	1.3.17.2.	Podet Lungu Lenuta sat Hutu	L – 6 m; l – 2 m; beton	-	-	-
47.	1.3.17.2.	Podet Moraru Maria sat Hutu	L – 6 m; l – 2 m; beton	-	-	-
48.	1.3.17.2.	Podet Lungu Titel sat Hutu	L – 6 m; l – 2 m; beton	-	-	-
49.	1.3.17.2.	Podet Bondalici Costica sat Hutu	L – 6 m; l – 2 m; beton	-	-	-
50.	1.3.17.2.	Podet Popa Petrica sat Hutu	L – 6 m; l – 2 m; beton	-	-	-
51.	1.3.17.2.	Podet Rebegea Mihai sat Hutu	L – 6 m; l – 2 m; beton	-	-	-
52.	1.3.17.2.	Podet Obreja Gheorghe sat Hutu	L – 6 m; l – 2 m; beton	-	-	-
53.	1.3.17.2.	Podet Mindru Milea sat Hutu	L – 6 m; l – 2 m; beton	-	-	-
54.	1.3.17.2.	Podet Cosloschi Sevastita – sat Hutu	L – 6 m; l – 2 m ; beton	-	-	-
55.	1.3.17.2.	Podet Ailenei Ion sat Hutu	L – 6 m; l – 2 m; beton	-	-	-
56.	1.3.17.2.	Negru V. Costica sat Hutu	L – 6 m; l – 2 m; beton	-	-	-
57.	1.3.17.2.	Podet La Cioate sat Hutu	L – 4 m; l – 2 m; beton	-	-	-

58.	1.3.17.2.	Podet hotar Ghilavesti sat Hutu	L – 6 m; l – 2 m; beton	-	-	-
59.	1.3.17.2.	Podet Isac Ionel sat Hutu	L – 6 m; l – 3 m; beton	-	-	-
60.	1.3.17.2.	Podet Isac Costica sat Hutu	L – 8 m; l – 4 m; beton	-	-	-
61.	1.3.17.2.	Podet Abdula Giani sat Hutu	L- 4 m ; l – 2 m ; beton	-	-	-
62.	1.3.17.2.	Podet Popa Cornel sat Hutu	L – 4 m; l – 2 m; beton	-	-	-
63.	1.3.17.2.	Podet Manciu Vasile sat Hutu	L – 4 m; l – 2 m; beton	-	-	-
64.	1.3.17.2.	Podet Neamtu Ion sat Hutu	L – 6 m; l – 2 m; beton	-	-	-
65.	1.3.17.2.	Podet Neagu Mihai sat Gaiceana	L 4 – m; l – 1 m; beton	-	-	-
66.	1.3.17.2.	Podet Bostan Viorica sat Gaiceana	L – 4 m; l – 2 m; beton	-	-	-
67.	1.3.17.2.	Podet Bostan Costica sat Gaiceana	L – 4 m; l – 2 m; beton	-	-	-
68.	1.3.17.2.	Podet Fantana Bostan sat Gaiceana	L – 4 m; l – 1 m; beton	-	-	-
69.	1.3.17.2.	Podet Moroca Neculai sat Gaiceana	L – 4 m; l – 2 m ; beton	-	-	-
70.	1.3.17.2.	Podet Panaite Florica sat Gaiceana	L – 6 m; l – 4 m; beton	-	-	-
71.	1.3.17.2.	Podet Albu Mircea sat Gaiceana	L – 3,5 m; l – 1,5 m; beton	-	-	-
72.	1.3.17.2.	Podet Tabacaru Neculai sat Gaiceana	L – 4 m; l – 2 m; beton	-	-	-
73.	1.3.17.2.	Podet Panaite Viorica sat Gaiceana	l – 4 m; l – 2 m; beton	-	-	-

74.	1.3.17.2.	Podet Glod Melu sat Gaiceana	L – 8 m; l – 2 m; beton	-	-	-
75.	1.3.17.2.	Podet Scinteie Costica sat Gaiceana	L - 8 m; l – 2 m; beton	-	-	-
76.	1.3.17.2.	Podet Sopca Ion sat Gaiceana	L – 6 m; l – 2 m; beton	-	-	-
77.	1.3.17.2.	Podet Cernat Melu sat Gaiceanu	L – 6 m; l – 1 m; metal	-	-	-
78.	1.3.17.2.	Podet Ovlache Ion sat Gaiceana	L – 6 m; l – 2 m; beton	-	-	-
79.	1.3.17.2.	Podet Chetroi sat Gaiceana	L – 6 m; l – 2 m; beton	-	-	-
80.	1.3.17.2.	Podet Bondea Iosif sat Arini	L – 8 m; l – 4 m; beton	-	-	-
81.	1.3.17.2.	Podet Iancu Ionel sat Arini	L – 6 m; l – 2 m; beton	-	-	-
82.	1.3.17.2.	Podet Pogar Anton sat Arini	L – 6 m; l – 2 m; beton	-	-	-
83.	1.3.17.2.	Podet Iancu Gheorghe sat Arini	L – 6 m; l – 2 m; beton	-	-	-
84.	1.3.17.2.	Podet Scoala Arini sat Arini	L – 6 m; l – 2 m; beton	-	-	-
85.	1.3.17.2.	Podet Iancu Pavel sat Arini	L – 4 m; l – 2 m; beton	-	-	-
86.	1.3.17.2.	Podet Budau Aurel sat Arini	L – 4 m; l – 2 m; beton	-	-	-
87.	1.3.17.2.	Podet Iancu Valentin sat Arini	L – 4 m; l – 2 m; beton	-	-	-
88.	1.3.17.2.	Ghiojan Maria sat Arini	L – 4 m; l – 2 m; beton	-	-	-
89.	1.3.17.2.	Podet Balint Dumitru sat Arini	L – 4 m; - 12 m; beton	-	-	-

90.	1.3.17.2.	Podet Furiesu Anton sat Arini	l – 4 m; l – 2 m; beton	-	-	-
91.	1.3.17.2.	Podet intrare Arinoasa sat Arini	L – 6 m; l – 2 m; beton	-	-	-
92.	1.3.17.2.	Podet Bondea Gheorghe sat Arini	L – 6 m; l – 2 m; beton	-	-	-
93.	1.3.17.2.	Podet Ladaru Ion sat Arini	L – 4 m; l – 2 m; beton	-	-	-
94.	1.3.17.2.	Podet Biru Eronim sat Arini	L – 4 m; l – 2 m; beton	-	-	-
95.	1.8.12.	**Sistem de alimentare cu apa**				
		Statie de pompare a apei	Bazin beton capac metalic S – 20 mp	1983	-	In curs de preluare prin protocol de la RAGCL Bacau
	1.8.11.	Rezervor de inmagazinare a apei	Bazin beton, capac metalic. Capacitate 100.000 l	1983	-	- „ -
	1.8.6.	Conducte de aductiune si distributie a apei	Bazin metal; L – 1,5 km	1983	-	- „ -
	1.8.4.	Sistem de canalizare	Din beton; L – 500 m	1983	-	- „ -
	1.8.10.	Bazin de retentie a apei uzate	Din beton armat	1986	-	- „ -
	1.8.11.	Rezervor de captare a apei din izvor	Bazin beton. Capac beton. Capacitate–10000 l			
96.	Sistem de salubrizare	Punct depozitare gunoi, sat Gaiceana – izlaz comunal Varsatoarea	S – 400 m.p. – Tarla Varsatoarea	1996	-	-
		Punct de depozitare gunoui – sat Gaiceana	S - 200 m.p. – Tarla izlaz Varsatoarea	1996		
		Punct depozitare gunoi – sat Arini	S – 400 m.p. – Izlaz comunal	1996		

		Punct depozitare gunoi sat Arini Punct depozitare gunoi sat Arini Punct depozitare gunoi sat Arini Punct depozitare gunoi sat'Popesti Punct depozitare gunoi sat Hutu Punct depozitare gunoi sat Hutu	S – 200 m.p. – Vlamnicel linga padure S – 400 m.p. linga Iancu Rafail S – 400 m.p. – dincolo de pod Lagar S – 200 m.p. – Psune Primarie catre Draja S – 100 m.p. – Fundu Hutului	1996 1996 1996 1996 1996 1996		
97.		Monumentul Eroilor sat Gaiceana Teren aferent monumentului	Din piatra cu placa comemorativa, imprejmuit cu gard metalic S . = 12 m.p.	1930	-	-
98.	1.6.4.	Localul Primariei Gaiceana Teren aferent Primariei Gaiceana	Tip parte, S = 1025 m.p. din caramida, acoperit cu tabla S – 0,50 ha. Vecini: N – Posea Cornelia V – DJ 252 S – DE E – Posea Cornelia	1942	842.500	Investitie proprie
99.	1.6.2.	Camin cultural Gaiceana Teren aferent Caminului cultural Gaiceana	S - 160 m.p. Paianta, acoperit cu tabla S – 300 m.p. cu vecini la N – V, S – S.A.Unirea la E – DJ 252	1975	51012	Investitie proprie
100.	1.6.2.	Sc. generala Gaiceana clasele V – VIII Teren aferent Sc. generale Gaiceana cu clasele V – VIII	Tip parter, S – 370 m.p., din caramida, acoperita cu tabla Tip parter, S – 396 m.p. din paianta, acoperita cu tabla neagra	1965	259.000	Investitie proprie

101.		Sc. Gaiceana cu clasele I – IV Teren aferent Sc. Gaiceana cu clasele I-IV	Tip parter, S – 396 m.p., din paianta, acoperita cu tabla neagra S – 1200 m.p. cu vecini: N – DE S – Sc. cu clasele V – VIII Gaiceana V – S.A. Unirea , E – D	1924	40.000	Investitie proprie
102.		Gradinita Gaiceana Teren aferent gradinitei	S – 112 m.p., din pamant, acoperita cu tabla, tip parter S – 200 m.p. cu vecini: N – Dc V – DE E – Sc. cu clasele I – IV S – Sc. cu clasele V - VIII	1975	40.000	Investitie proprie
103.		Scoala Hutu cu clasele I – IV Teren aferent scolii Hutu	S – 382 m.p., tip parter, din caramida, acoperita cu tabla si azbest S – 2490 m.p. cu vecini: N – Negri Anica V – parau S si E - drum	1960	-	-
104.		Scoala Popesti cu clasele I – IV Teren aferent scolii Popesti	S – 200 m.p. tip parter, construita din caramida, acoperita cu tabla S – 600 m.p. cu vecini: N si V – Dc E si S – izlaz comunal	1974	-	-
105.		Scoala Arini cu clasele V – VIII Teren aferent scolii Arini cu clase V - VIII	S – 440 m.p. tip P + 1 construita din caramida, acoperita cu tabla S – 320 m.p. cu vecini: N – Sc. cu clasele I – IV S – Talaz Ioja V – parau E - Dc	1980	421.000	Investitie proprie
106.		Scoala Arini cu cl. I- IV Teren aferent scolii cu clasele I - IV	S – 540 m.p., tip parter, acoperita cu tigla, construita din caramida S – 1188 m.p. cu vecini:	1969	286.681	Investitie proprie

			N – Ghiurca Mihai S – Sc. cu clasele V – VIII V – parau, E – Dc			
107.		Scoala Arini cu clasele I – IV Teren aferent scolii cu clasele I - IV	S – 192 m.p., tip parter, din paianta, acoperita cu tabla S – 1308 m.p., cu vecini: S – Bogdan Aurel E si V - Dc	1920	30.000	Investitie proprie
108.		Gradinita Arini Teren aferent gradinitei	S – 220 m.p. tip parter, din caramida, acoperita cu tigla S – 1872 m.p., cu vecini: E – Dc N – parau V – parau V – Iancu Dumitru	1960	85.000	Investitie proprie
109.	1.6.11.	Apartament de serviciu nr.2 Teren aferent (cota indiviza)	cu 3 camere, S – 135 m.p., Bl. nr.1, sc A 54 m.p.	1985	-	In curs de preluare de la TERMLOC Bacau
110.	1.6.11.	Apartament de serviciu nr.2 Teren aferent (cota indiviza)	cu 3 camere, S – 120 m.p., bl.3, sc.A 31 M.P.	1985	-	In curs de preluare de la TERMLOC Bacau
111.		sat Hutu – Moara Teren aferent morii Hutu	S – 120 m.p. tip parter, din caramida, acoperita cu tabla S – 1000 m.p. cu vecini: V – Dc N – Isac Costache E – Cazacu Romica E – Mihalache Lucian	1965	-	-
112.		Cladire pasageri. Statie autobuz	S – 16 m.p., tip parter, din caramida, acoperita cu tabla	1985	100.000	Investitie proprie

		Teren aferent cladirii	S – 130 m.p. cu vecini: N, S , V, E – D			
113		Tirg – Obor Gaiceana	S – 1100 m.p.cu vecini: N – Bejan Ionel, teren Primarie V –S - Dc E – teren Primarie	1996	-	Investitie proprie
114.		Parc Gaiceana	S – 4700 m.p. cu vecini: N – camin cultural S si V - S.A. Unirea E - Dj	1940	-	-
115.		Parc Hutu	S – 3800 m.p. cu vecini: N – scoala V – parau S si E - Dc	1960	-	-
116.	1.2.8.	Helesteu – iaz sat Gaiceana	S – 10,00 ha, tarla Varsatoarea, vecini: N , V, S – izlaz comunal E - Dc	1983	-	Aflat in administrare a SC SOMA SA Bacau
117.		Teren de sport sat Gaiceana	S – 8500 m.p. cu vecini: N – Corozan Corina V si E – drum S – SA Unirea	-	-	-
118.		Zonaagrement sat Gaiceana	S – 3500 m.p. de la statia autobuz – pod lemn	-	-	-
119.		Teren vatra sat Lunca – Nistor N.	S – 1200 m.p.	-	-	-
120.		Teren vatra sat Paiu Gheorghe	S – 800 m.p.	-	-	-
121.		Teren vatra sat Stupu P.	S – 200 m.p.	-	-	-
122.		Teren vatra sat magazin Hutu	S – 200 m.p.	-	-	-
123.		Teren vatra sat Arini langa Juratu Petre	S – 200 m.p.	-	-	-

124.		Teren vatra sat Neagu Costace	S – 400 m.p.	-	-	-
125.		Teren vatra sat Neagu Mihai	S – 400 m.p.	-	-	-
126.		Teren vatra sat Avadani Dumitru	S – 1,00 ha	-	-	-
127.		Teren vatra sat Ghiurca Stefan	S – 0,70 ha	-	-	-
128.		Teren vatra sat Biru Eronim	S – 200 m.p.	-	-	-
129.		Teren vatra sat Arini – median tara tucanilor	S – 4500 m.p.	-	-	-
130.		Teren vatra sat langa obor	S – 200 m.p.	-	-	-
131		Teren vatra sat spate obor	S – 4300 m.p.	-	-	modificat prin H.C.L. nr.22/31.08. 2000
132		Teren aferent bl. nr.1	S – 826 m.p. (200 + 626)	-	-	-
133.		Teren aferent Bl nr.2 Gaiceana	S – 500 m.p. (300 + 200)	-	-	-
134.		Teren vatra sat fost Dispensar uman	S – 1200 m.p.	-	-	-

325

PRESEDINTE,
Abdula Stefanel

SECRETAR,
Bejan Veronica

MONITORUL OFICIAL
AL
ROMÂNIEI

Anul XIV — Nr. 305 bis

PARTEA I
LEGI, DECRETE, HOTĂRÂRI ȘI ALTE ACTE

Joi, 9 mai 2002

ANEXA Nr. 35 — Inventarul bunurilor care aparțin domeniului public al comunei Gârleni

JUDETUL BACAU
Primaria comunei Girleni
Comisia speciala pentru intocmirea inventarului bunurilor care alcatuiesc domeniul public al comunei Girleni

Insusit de Consiliul local prin Hotararea nr.19/20.12.1999
Primarul comunei Girleni
Ionel Puscasu

INVENTARUL
bunurilor care apartin domeniului public al comunei Girleni, judetul Bacau

Sectiunea I – Bunuri imobile

Nr. crt.	Codul de clasificare	Denumirea bunurilor	Eelementele de identificare	Anul dobandirii sau, dupa caz al darii in folosinta	Valoarea de inventar	Situatia juridica actuala
		Drumuri sat Girleni din pietris				
1.	1.3.7.1.	D.C. Cimitir Racila – Pod Hadambu	L – 1,700 m; l – 6 m	-	-	-
2.	1.3.7.1.	D.S. Tofan C. – Arseni I.	L – 380; l – 6 m	-	-	-
3.	1.3.7.1.	D.S. Birca N. – Macovei V.	L – 100 m; l – 6 m	-	-	-
4.	1.3.7.1.	D.S. Sirbu F. – Birca C.	L – 50m; l – 6 m	-	-	-
5.	1.3.7.1.	D.S. Horbaniuc E – Burhui M.	l – 350 m; l – 6 m	-	-	-
6.	1.3.7.1.	D.S. Dragoi C. - Poligon	L – 150 m; l – 4 m	-	-	-
7.	1.3.7.1.	D.S. Popescu Gh. – Radu C.	L – 240 m; - l – 6 m	-	-	-
8.	1.3.7.1.	D.S. Actarinei V. – Mititelu N.	L – 140 m; l – 6 m	-	-	-
9.	1.3.7.1.	D.C. Pod Hadimbu – D.N. 15	L – 900 m; l – 6 m	-	-	-
10.	1.3.7.1.	D.S. Parvanov Gh. – Bortos St.	L – 400 m; l – 6 m	-	-	-
11.	1.3.7.1.	D.S. Alban E. – Imbrea P.	L – 400 m ; l – 6 m	-	-	-
12.	1.3.7.1.	D.S. Moroi E. – Cociorba P .	L – 440 m; L – 6 m	-	-	-
13.	1.3.7.1.	D.S.Rosu I. – Doreoftei V. – DN 15	L – 500 m; l – 6 m	-	-	-
14.	1.3.7.1.	D.S. Troita Ianau – DN 15	L – 400 m; - 6 m	-	-	-
15.	1.3.7.1.	D.S. Ungureanu Gh. – Bortos St.	L – 200 m ; l – 4 m	-	-	-

328

16.	1.3.7.1.	D.S. Moroi E – Doroftei V	L – 80 m; l – 6 m	-	-	-
17.	1.3.7.1.	D.S. Poligon Lupoaie – DN 15	L – 500 m; l – 4 m	-	-	-
18.	1.3.7.1.	D.C. DN 15 – Uzina Girleni	L – 1,200 m; l – 6 m	-	-	-
19.	1.3.7.1.	D.S. Anton D. – Cornea P.	L – 150 m; l – 4 m	-	-	-
20.	1.3.7.1.	D.S. Anton D. – Uzina Bloc Girleni	L – 150 m; l – 4 m	-	-	-
21.	1.3.7.1.	D.S. Turturica Gh – Biserica ortodoxa Girleni	L – 450 m; l – 6 m	-	-	-
22.	1.3.7.1.	D.S. Chiribau A – Biserica ortodoxa Girleni	L – 350 m; l – 6 m	-	-	-
23.	1.3.7.1.	D.S. Serban N. – D.N. 15	L – 750 m ; l – 6 m	-	-	-
24.	1.3.7.1.	D.S. Badarau I – Ardeleanu N	L – 50 m; l – 8 m	-	-	-
25.	1.3.7.1.	D.S. Ifrim M. – Arseni I.	L – 300; l – 6 m	-	-	-
26.	1.3.7.1.	D.S. Arseni I. – Olari Gh.	L – 250 m; l – 4 m	-	-	-
27.	1.3.7.1.	D.S. Buftea I. – Amarioarei E.	L – 440 m; l – 6 m	-	-	-
28.	1.3.7.1.	D.S. Gunea Gh. – Gunea V.	L – 100 m ; l – 6 m	-	-	-
29.	1.3.7.1.	D.S. Ionita I. – Amarioarei E.	L – 160 m; l – 6 m	-	-	-
30.	1.3.7.1.	D.S. Arseni E. – Uzina Girleni	L – 1,400 m; l – 6 m	-	-	-
31.	1.3.7.1.	D.S. Piticaru P – Alban I.	L – 60 m; l – 4 m	-	-	-
32.	1.3.7.1.	D.S. dn 15 – Ferma legume Girleni	L – 100 m; l – 4 m	-	-	-
33.	1.3.7.1.	D.S. Saila N. – Asaftei I .	L – 50 m; l – 8 m	-	-	-
34.	1.3.7.1.	Drum Surina Pietris D.C.–D.N15 Mititelu V	L – 2,300 m; l – 6 m	-	-	-
35.	1.3.7.1.	Drumuri sat Lespezi - pietris D.C. D.N. 15 – Intersectia Miron	L – 350 m; l – 6 m	-	-	-
36.	1.3.7.1.	D.S. Burcuta V. – Intersectia Miron	L – 400 m ; l – 6 m	-	-	-
37.	1.3.7.1.	D.S. Mihaila C. – Comanescu I.	L – 300 m; l – 6 m	-	-	-
38.	1.3.7.1.	D.S. Mihaila C. – Sendrea M.	L – 100 m; l – 4 m	-	-	-
39.	1.3.7.1.	D.C. Cadar I. – Rachiteanu St.	L – 1000 m; l – 6 m	-	-	-
40.	1.3.7.1.	D.S. Alexa D – Zaharia I.	L – 300 m; l – 6 m	-	-	-
41.	1.3.7.1.	D.S. Zaharia N. – Zaharia M (Pascau)	L – 80 m; l – 6 m	-	-	-
42.	1.3.7.1.	D.S. Burcuta N – Burcuta C.	L – 30 m; l – 6 m	-	-	-
43.	1.3.7.1.	D.S.Vrincianu C. – Rosu C.	L – 50 m; l – 4 m	-	-	-
44.	1.3.7.1.	D.S. Flenchea Gh. – Spataru (Boaru)	L – 150 m; l – 4 m	-	-	-
45.	1.3.7.1.	D.S. Compot Gh. – Catana I.	L – 150 m; l – 4 m	-	-	-

46.	1.3.7.1.	D.S. D.N. 15 - Bolboros	L – 800 m; - 16 m	-	-	-
47.	1.3.7.1.	D.C. Intersectia Rachiteanu- Magazin Lespezi	L – 1000 m; 1 – 6 m	-	-	-
48.	1.3.7.1.	D.S.Imbrea St. – Ianau M.	L – 50 m; 1 – 4 m	-	-	-
49.	1.3.7.1.	D.S. Misca A. – Misca A	L – 60 m; 1 – 4 m	-	-	-
50.	1.3.7.1.	D.S. Misca F. – Balint P.	L – 200 m; - 1 – 6 m	-	-	-
51.	1.3.7.1.	D.S. Retea P. – Tancau I.	L – 150 m; 1 – 4 m	-	-	-
52.	1.3.7.1.	D.S. Sandor I. – Balint I.	L – 100 m; 1 – 4 m	-	-	-
53.	1.3.7.1.	D.S. Laslau A. – Puscasu I.	L – 50 m; 1 – 4 m	-	-	-
54.	1.3.7.1.	D.S. Gal Elisabeta – Catau A.	L – 100 m; - 1 – 4 m	-	-	-
55.	1.3.7.1.	D.S. Puscasu I. – Misca N.	L – 150 m; 1 – 4 m	-	-	-
56.	1.3.7.1.	D.S. Rotaru P. - Olaru I.	L – 80 m; 1 – 4 m	-	-	-
57.	1.3.7.1.	D.S. Balas I. – Onode St.	L – 80; 1 – 4 m	-	-	-
58.	1.3.7.1.	D.S. Rotaru A. – Totu A.	L – 40 m; 1 – 6 m	-	-	-
59.	1.3.7.1.	D.S. Compot P. – Biserica catolica Lespezi	L – 150 m; 1 – 6 m	-	-	-
60.	1.3.7.1.	D.S. Catau A. – Butnaru I.	L – 250 m; 1 – 6 m	-	-	-
61.	1.3.7.1.	D.S. Magazin Lespezi – Husaru Gh.	L – 700 m; - 1 – 6 m	-	-	-
62.	1.3.7.1.	D.S. Borta P. – Eris D.	L – 300m; 1 – 4 m	-	-	-
63.	1.3.7.1.	D.S. Farcas M – Farcas i.	L – 40 m; 1 – 4 m	-	-	-
64.	1.3.7.1.	D.S. Tancau I. – D.N. 15	L – 110 m; 1 – 4 m	-	-	-
65.	1.3.7.1.	D.S.Farcas Gh. – D.N. 15	L – 140 m; 1 – 4 m	-	-	-
66.	1.3.7.1.	D.S. Camin cultural – D.N. 15	L – 50 m; 1 – 6 m	-	-	-
67.	1.3.7.1.	D.S. Farcas M. – Manastirea Lespezi	L – 250 m; 1 – 6 m	-	-	-
68.	1.3.7.1.	D.S. Manastirea Lespezi D.N. 15	L – 250 m; 1 – 6 m	-	-	-
69.	1.3.7.1.	D.C. D.N. 15 – Intersectie Feer.	L – 400 m; 1 – 6 m	-	-	-
70.	1.3.7.1.	D.C. D. N. 15 – Halta Lespezi	L – 150 m; 1 – 6 m	-	-	-
71.	1.3.7.1.	D.S. Laslau P. – Puscasu Elisabeta	L – 60 m; 1 – 6 m	-	-	-
72.	1.3.7.1.	D.S. Vorga P. – Tetea St.	L – 30 m ; 1 – 4 m	-	-	-
73.	1.3.7.1.	D.S Balint St. – Catana i.	L – 70 m; 1 – 4 m	-	-	-
74.	1.3.7.1.	D.S. Tetea I. – Balint I	L – 70 m; 1 – 4 m	-	-	-
75.	1.3.7.1.	D.S. Cadar P. – Borta Gh.	L – 750 m; 1 – 6 m	-	-	-

76.	1.3.7.1.	Drumuri sat Girlenii de sus – pietris D.C. Intersectia Feer – Apetroaie C.	L – 1,200 m; l – 6 m	-	-	-
77.	1.3.7.1.	D.S. Schiopu M. – Balint P.	L – 350 m; l – 6 m	-	-	-
78.	1.3.7.1.	D.S. Balas P . – Ciutuc Gh.	L – 350 m; l – 4 m	-	-	-
79.	1.3.7.1.	D.S. Balint P – Balas E.	L – 600 m; l – 6 m	-	-	-
80.	1.3.7.1.	D.S. Balas P. – Cozma N.	L – 900 m; l – 6 m	-	-	-
81.	1.3.7.1.	D.S. Farcas Elisabeta – Aloja P.	L – 150 m; l – 4 m	-	-	-
82.	1.3.7.1.	D.S. Muraru St. Muraru P .	L – 150 m; l – 4 m	-	-	-
83.	1.3.7.1.	D.S. Coman P. – Schiopu St.	L – 150 m ; l – 4 m	-	-	-
84.	1.3.7.1.	D.S. Rachiteanu I. – Misca St.	L – 150 m ; l – 4 m	-	-	-
85.	1.3.7.1.	D.S. Bortos M. – Imbrea A.	L – 150 m; l – 6 m	-	-	-
86.	1.3.7.1.	D.S. Bardasu A. – Feer I.	L – 200 m; l –6 m	-	-	-
87.	1.3.7.1.	D.S.Farcas St. – Bortos A.	L – 30 m; l – 4 m	-	-	-
88.	1.3.7.1.	D.S. Farcas St. – Rotaru M.	L – 60 m; l – 6 m	-	-	-
89.	1.3.7.1.	D.S. Feer I. – Cioanca St.	L – 40 m ; l – 4 m	-	-	-
90.	1.3.7.1.	D.S. Drutu C. – Arsenache M.	L – 500 m; l – 6 m	-	-	-
91.	1.3.7.1.	D.S. Burlacu N. – Dudau V.	L – 800 m; l – 6 m	-	-	-
92.	1.3.7.1.	D.S. Bardasu E. – David E.	L – 200 m; l – 4 m	-	-	-
93.	1.3.7.1.	D.S. Apetroaie C. – Borez P.	L – 200m; l – 6 m	-	-	-
94.	1.3.7.2.	D.C. D.N. 15 – Ocolul silvic Fintinele	L – 2,200 m; l- 6 m	-	-	-
95.	1.3.7.1.	D.S. D.N. 15 – Moara de apa	L – 400 m; l – 6 m	-	-	-
96.	1.3.7.1.	D.S. Cristea V. – Manea D.	L – 50 m; l – 6 m	-	-	-
97.	1.3.17.2.	Poduri sat Girleni Pod beton Cozma - Paladesti	L – 7,50 m; l – 1,60 m h – 0,70 m, placa – 0,30 m	-	-	-
98.	1.3.17.2.	Pod beton Florea - Horbaniuc	L – 6,50 m; l – 2 m h – 0,80 m; placa – 0,30 m	-	-	-
99.	1.3.17.2.	Pod beton Popescu - Radu	L – 4,70 m; l – 1,80 m h – 0,50 m; placa – 0,20 m	-	-	-
100.	1.3.17.2.	Pod beton Popescu - Asaftei	L – 5,60 m, l – 1,20 m h – 0,50 m; placa 0,30 m	-	-	-

101.	1.3.17.2.	Pod beton Parvanov - Hadimbu	L – 10,50 m; l – 5,50 m h – 2 m; placa – 1,20 m, mana curenta teava	-	-	-
102.	1.3.17.2.	Pod beton intrare Poligon - Lupoaie	L – 7 m; l – 4 m; h0,80 m; placa 0,30 m	-	-	-
103.	1.3.17.2.	Pod beton Chiribau - Arsene	L – 7,70 m; l – 3 m; h – 0,50 m; placa – 0,30	-	-	-
104.	1.3.17.2.	Pod beton Bran - Zamfir	L - 4 m ; l – 1 m; h – 0,20 m; placa – 0,30 m	-	-	-
105.	1.3.17.2.	Pod beton Gunea – Arseni (Surina)	L – 5 m; l – 1,60 m; h – 0,80 m; placa – 0,20 m	-	-	-
106.	1.3.1.7.2.	Pod beton Imbre – Ianau Maria	L – 6,50 m; l – 1,70 m; h – 0,70 m; placa – 0,30 m	-	-	-
107.	1.3.17.2.	Poduri – sat Lespezi Pod beton D.N. 15 – Manastirea Lespezi	L – 6 m; l – 1,50 m; h – 0,50 m, placa – 0,25 m	-	-	-
108.	1.3.17.2.	Pod beton D.N. 15 – Scoala Lespezi	L – 4 m; l – 1,50 m; h - 0,50 m; placa – 0,20 m	-	-	-
109.	1.3.17.2.	Pod beton Farcas F. – Rotaru I.	L – 7 m; l – 1,50 m; h – 0,50 m; placa – 0,20 m	-	-	-
110.	1.3.17.2.	Pod beton Totu I. – Rotaru P.	L – 6,10 m; l – 1,60 m; h – 0,50 m; placa – 0,20 m	-	-	-
111.	1.3.17.2.	Pod beton Sipos A. – Anton Elisabeta	L – 9 m; l – 1,50 m ; h – 0,70 m; placa – 0,20 m	-	-	-
112.	1.3.17.2.	Pod beton Rachiteanu St. – Biru Gh.	L – 6 m; l – 1,20 m h – 0,50 m; placa 0,20 m	-	-	-
113.	1.3.17.2.	Pod beton Vorga P. – Retea (Bardasu)	L – 7 m; l – 2,20 m; h – 1 m; placa 0,20 m	-	-	-
114.	1.3.17.2.	Pod beton Burcuta – Matache A.	L – 6 m; l – 1,50 m; h – 50 m; placa – 0,15 m	-	-	-
115.	1.3.17.2.	Pod beton Tub Varvara - Serbanescu	L – 5 m; l – 1,30 m; h – 1,30 m	-	-	-
116.	1.3.17.2.	Pod beton Mihaila V. – Negru C.	L – 9,25 m; l – 2,50 m; h – 0,70; placa – 0,20 m	-	-	-

117.	1.3.17.2.	Pod beton Mihaila V. – Miron E.	L – 4,50 m; l – 1,10 m h – 0,50 m; placa – 0,20 m	-	-	-
118.	1.3.17.2.	Pod beton Sendrea M. – Axinte C.	L – 4,50 m; l – 1m h – 0,60 m; placa – 0,20 m	-	-	-
119.	1.3.17.2.	Pod beton Olaru M. – d.n. 15	L – 6 m; l – 1 m; h – 0,60 m; placa 0,20 m	-	-	-
120.	1.3.17.2.	Pod teava Alexa - Ciobanu	L - 4,50 m; l – 1 m h - 0,60 m	-	-	-
121.	1.3.17.2.	Pod beton Catau I. – Beleul Nou	L – 6 m; l – 1 m; h – 0,60 m; placa – 0,20 m	-	-	-
122.	1.3.17.2.	Pod beton Rotaru A. – D.N. 15	L – 7 m; l – 1,20 m; h – 0,40 m; placa – 0,20 m	-	-	-
123.	1.3.17.2.	Pod beton Catana I. – Camin cultural Lespezi	L – 5 m; l – 1,25 m; h – 0,40 m; placa 0,20 m	-	-	-
124.	1.3.17.2.	Pod beton Gradinita Lespezi	L – 1,30 m; l – 1,40 m; h – 0,40 m; placa – 0,35 m	-	-	-
125.	1.3.17.2.	Pod beton Dascalu I. – Dascalu I.	L – 4 m; l – 1 m; h – 0,40 m; placa 0,20 m	-	-	-
126.	1.3.17.2.	Pod beton Coman St. – Rotaru E.	L – 4 m; l – 1 m; h – 0,40 m; placa – 0,20 m	-	-	-
127.	1.3.17.2.	Pod beton Scoala Lespezi – D.N. 15	L – 1,30 m; l – 1,40 m; h – 0,40 m; placa – 0,20	-	-	-
128.	1.3.17.2.	Pod beton Magazin Lespezi – Muraru I.	L – 8,50 m; l – 1,40 m; h – 0,50 m; placa 0,20 m	-	-	-
129.	1.3.17.2.	Pod beton Sipos Gh. – Ciutuc I	l – 5 m; l – 1 m; h – 0,60 m; placa 0,15 m	-	-	-
130.	1.3.17.2.	Pod beton Onode I. – Cisar A.	L – 7 m; l – 1 m; h – 0,50 m; placa – 0,15 m	-	-	-
131.	1.3.17.2.	Pod beton Balau Gh. – Cioanca E.	L – 7 m; l – 1,60 m; h – 0,50 m; placa – 0,20 m	-	-	-
132.	1.3.17.2.	Pod teava Iuzinschi St. – Piticaru F.	L – 6 m; l – 1 m, h – 0,60 m	-	-	-
133.	1.3.17.2.	Poduri sat Girlenii de sus Pod beton Feer I. – Balau Gh.	L – 8,50 m ; l – 1,30 m; h – 0,50 m; placa – 0,20 m	-	-	-

134.	1.3.17.2.	Pod beton D.N. – 15 – Ciutuc Gh.	L – 3 m; l – 1 m; h – 0,5- m; placa – 0,20 m	-	-	-
135.	1.3.17.2.	Pod beton Schiopu M. – Drumul Nou	L – 6 M; l – 1,50 m; h – 0,50 m; placa – 0,20 m	-	-	-
136.	1.3.17.2.	Pod beton Bortos M. – Imbrea M.	L – 6 m; l – 1,30 m h – 0,50 m; placa – 0,20 m	-	-	-
137.	1.3.17.2.	Pod beton Balau P. – Totu Gh.	L – 5,50 m; l - 1,20 m h – 0,50 m; placa – 0,20 m	-	-	-
138.	1.3.17.2.	Pod beton Imbrea A. – Bortos M.	L – 4 m; l – 1 m; h – 0,60 m	-	-	-
139.	1.3.17.2.	Pod beton Burlacu E. – David F.	L – 10 m; l – 5 m; h – 2,50 m; placa met. otel 12 mm	-	-	-
140.	1.3.1.7.2.	Pod beton Iacob J. – Racoveanu V.	L – 6,50 m; l – 4 m; h – 1,40 m; placa – 0,20 m	-	-	-
141.	1.3.17.2.	Pod beton David E. – Sirbu T.	L – 5,50 m; l - 1,50 m; h – 0,50 m; placa – 0,20 m	-	-	-
142.	1.3.17.2.	Pod beton Dudau V. – Margineanu P.	L – 5 m; l – 1 m; h – 0,60 m; placa – 0,20 m	-	-	-
143.	1.3.17.2.	Pod beton Dudau V. – Lazar N.	L – 9 m; l – 1 m; h – 1 m; placa – 0,20 m	-	-	-
144.	1.3.17.2.	Pod beton Apetroaie C. – Popa N.	L – 8,20m; l – 1,50 m h – 0,30 m; placa – 0,20 m	-	-	-
145.	1.3.17.2.	Pod beton Cristea E. – Manea D.	L – 4,40 m; - l -.1,30 m; h – 0,40 m; placa – 0,20 m	-	-	-
146.	1.3.17.2.	Pod beton Filip Gh. – Olaru F.	L – 6,20 m; l – 4 m; h – 1 m; placa – 0,20 m, mana curenta teava	-	-	-
147.	1.3.17.2.	Pod beton Feer I. – Feer Gh.	L – 5 m; l – 1 m; h – 0,50 m; placa – 0,20 m	-	-	-
148.	1.3.17.2.	Pod teava Balas P. – Mititelu I.	L – 4 m; l – 1 m; h – 0,50 m	-	-	-

149.	1.6.4.	Primaria comunei Girleni	Supraf. const. – 155 m.p. Anul d.f. – 1900. Desc. fundatie – beton, pereti – caramida, acoperita – tigla, vecinatati: N – D.C. poz. 94, S – arhiva primariei si grajdul, N – loc. Popa Neculai, E – Biserica ortodoxa Girlenii de sus	-	351.050	-
150.		Teren Primarie	S – 1,612 m.p.	-	-	-
151.		Arhiva Primariei	S - - 32 mp.	-.	11.550	-
152.		Grajd	S – 74 m.p.		49.080	-
153.		Baia comunala	S – 88 m.p. Anul d.f. – 1930. Desc. fundatie – beton, pereti – caramida, acoperita – tabla, vecinatati: N – Disp. uman, S – teren folosinta politie, E - teren folosinta, V – DN 15	-	130.390	-
154.		Teren baia comunala	S – 410 m.p.	-	-	-
155.		Biblioteca comunala Girlenii de sus	S – 46 M.P. Anul d.f. – 1910. Desc. fundatie – beton, pereti – caramida, acoperita – tabla, vecinatati: N – Primaria Girleni, S – teren Primarie, V – arhiva Primariei, E – Biserica ortodoxa Girlenii de sus	-	145.800	-
156.		Teren biblioteca	S – 536 m.p.	-	-	-
157.	1.6.11.	Casa specialistului (POSTA)	S – 90 m.p. Anul d.f. – 1975. Desc. fundatie – beton, peretii – caramida, fara acoperis, parter + etaj, vecinatati: N – loc. Marin Romica, S – teren agricol prop. privata, E – D.N. 15, V – teren prop. privata	-	347.453	-

158.		Teren Casa specialistului (POSTA)	S – 640 m.p.	-	-	-
159.		Teren sport Girleni	S – 8.917m.p., vecinatati: N – teren prop. privata si casa de oaspeti, S – Scoala si Gradinita Girleni, V – calea ferata Bacau – Bicaz, E – prop. privata -	-	-	-
160.		Teren sport Lespezi	S – 3.318 m.p. vecinatati: N – loc. Puscasu Angelica, S – loc. Misca Ianas, V – Manastirea Lespezi si drum acces, E – Sc. gen. Lespezi	-	-	-
161.	1.6.2.	Gradinita Girleni	S – 125 m.p. Anul d.f. – 1930; Desc. fundatie – beton, peretii – caramida, acoperita – tabla, tigla, vecinatati : N – teren sport Girleni poz. 11, S – D.C. poz. 18, E – sc. gen Girleni, V – calea ferata Bacau - Bicaz	-	19.940	-
162.		Teren Gradinita Girleni	S – 1.250 m.p.	-	-	-
163.		Scoala generala Girleni	S – 650 m.p., Anul d.f. – 1965. Desc. fundatie – beton, peretii – caramida, acoperita tigla, vecinatati: N – teren sport Girleni poz.11, S – D.C poz. 18, E – loc. Capra Ecaterina, V – Gradinita Girleni poz.13	-	680.400	-
164.		Teren Scoala generala Girleni	S – 640 m.p.	-	-	-
165.	1.6.2.	Gradinita Lespezi	S – 185 m.p.. Anul d.f. – 1900. Desc. fundatie – beton, peretii – caramida, acoperita – tabla, vecinatati: N – loc. Catana Ion, S – loc. Rotaru Stefan, E – D.N. 15, V – Caminul cultural Lespezi	-	65.345	-

166.		Teren Gradinita Lespezi	S – 1.248 m.p.	-	-	-
167.	1.6.2.	Scoala generala Lespezi	S – 680 m.p. Anul d.f. – 1970. P + 1. Desc. fundatie – beton, peretii – caramida, acoperita – tigla, vecinatati: N – loc. Puscasu Petrea, S – D.S. poz. 68 Manastirea Lespezi – D.N. 15, E – D.N 15, V –teren sport Lespezi poz.12	-	2.485.536	-
168.		Teren Scoala generala Lespezi	S - 4. 823 m.p.	-	-	-
169.		Scoala si Gradinita Girlenii de Sus	S – 690 m.p. Anul d.f. – 1960. Desc. fundatie – beton, peretii – caramida, acoperita – tigla, vecinatati: N – D.C. D.N.15 – Ocolul silvic Fintinele poz. 94, S – Sed. Soc. Fintinele, V – Dispensarul veterinar Girleni	-	677.697	-
170.		Teren Scoala generala si Gradinita – Girlenii de Sus	S – 5.238 m.p.	-	-	-
171.	1.6.2.	Camin cultural Girlenii de Sus	S – 160 m.p. Anul d.f. – 1990. Desc. fundatie – beton, peretii – caramida, acoperita – tigla, vecinatati: N – D.C.D.N.15 – Ocolul silvic Fintinele, S – teren prop. Primaria Girleni, V – arhiva prop. Primarie, E – Biserica ortodoxa Girlenii de Sus	-	119.640	-
172.		Teren camin cultural Girlenii de Sus	S – 1,017 m.p.	-	-	-

173.	1.6.2.	Camin cultural Lespezi	S - 232 m.p. Anul d.f. – 1985. Desc. fundatie – beton, peretii – chirpici, acoperita – placi azbociment, vecinatati:: N – loc. Imbrea Ludovic, S – teren prop.Rotaru St. E – Gradinita Lespezi, V – loc. Feer Francisc	-	199.400	-
174.		Teren Camin cultural Lespezi	S – 1.426 m.p.	-	-	-
175.		Scoala Surina	S – 208 m.p. Anul d.f. – 1960. Desc. fundatie – beton , peretii – caramida, fara acoperis, scoala este dezafectata, vecinatati: N – loc. Mititelu C., S – D.C.D.N. 15 – Mititelu V. poz.34, V – D.C.D.N 15 – Mititelu V. poz.34, E – teren prop. Privata	-	351.086	-
176.		Teren Scoala Surina	S – 2.083 m.p.	-	-	-
177.		Dispensar uman Corp A	S – 130 m.p. Anul d.f. – 1930. Desc. fundatie – beton, peretii – caramida, acoperita – tabla, vecinatati: N – D.C.D.N. 15 – Uzina Girleni poz. 18, S – Federal coop magazin alimentar, V – D.N. 15 Bacau – P. Neamt, E – teren prop. Primaria Girleni	-	168.800	-
178.		Teren Dispensar Corp A	S – 1.956 m.p.	-	-	-

179.		Farmacie, stomatologie Corp B.	S – 190 m.p. Anul d.f. – 1930. Desc. fundatie – beton, peretii – caramida, acoperita – tigla, vecinatati : N – C.D.D.N. 15 Uzina Girleni, poz.18, S – Federal coop magazin Girleni, V – D.N. 15 Bacau – P. Neamt, E – teren prop. Primaria Girleni	-	231.400	-
180.		Teren farmacie, stomatologie, Corp B	S – 1.280 m.p.	-	-	-

PRESEDINTELE COMISIEI,
Puscasu Ionel

MEMBRII COMISIEI,
Feer Iosif
Rotaru Eusebiu
Spataru Maria Magdalena
Muraru Ioan

339

MONITORUL OFICIAL
AL
ROMÂNIEI

Anul XIV — Nr. 305 bis

PARTEA I
LEGI, DECRETE, HOTĂRÂRI ȘI ALTE ACTE

Joi, 9 mai 2002

ANEXA Nr. 36 — Inventarul bunurilor care aparțin domeniului public al comunei Ghimeș-Făget

ROMANIA
JUDETUL BACAU
COMUNA GHIMES FAGET
Comisia speciala pentru intocmirea
Inventarului bunurilor care alcatuiesc
domeniul public al comunei Ghimes-Faget

Insusit de Consiliul local prin
Hotararea nr.17 din 28.09.1999
PRIMARUL
COMUNEI GHIMES FAGET
Balcan Dumitru

INVENTARUL
bunurilor care apartin domeniului public al comunei Ghimes – Faget

Sectiunea I - Bunuri imobile

Nr. crt.	Codul de clasificare	Denumirea bunului	Elementele de identificare	Anul dobandirii, dupa caz al darii in folosinta	Valoarea de inventar	Situatia juridica actuala
1.		Drum comunal Tarhausi	De la DN Al.22 la locuinta Suciu Stefan (Finu) L – 6,5 m , l – 8 m	-	-	-
2.		Drum satesc Tarhausi	De la locuinta Suciu Stefan (Finu) pana la locuinta Oltean B. Petru; L – 1800 m; l – 6 m	-	-	-
3.		Drum satesc Paraul Sarat	De la drumul comunal Tarhausi pana la Cojocar Dumitru-Dionisie; L – 800 m; l – 5 m	-	-	-
4.		Ulita de acces Mateeni	De la drumul comunal Tarhausi pana la locuinta lui Nagy M. Silvestru; L – 800 m; l – 5 m	-	-	-
5.		Pod peste paraul Tarhausi	Din beton armat; L – 8 m; l – 5 m in dreptul locuintei lui Suciu Stefan (Finu)	-	-	-
6.		Drum satesc Petki	De la DN A12 la locuinta lui Bilibok I. Petru; L – 1 km; l – 5 m	-	-	-
7.		Drum satesc Fustos	De la DN A12 la locuinta Biro Stefan; L – 808 m; l – 7 m	-	-	-
8.		Drum satesc Aldamas	De la DN.A12 pana la locuinta Antal Csaba; L – 2200 m; l – 6 m	-	-	-

342

9.		Drum satesc Antalok	De la drumul satesc Aldamas pana la locuinta Antal Matei (Albet); L – 1 km; l – 5 m	-	-	-
10.		Ulita de acces	De la drumul satesc Antalok la drumul satesc Aldamas (locuinta Cziriac Antal) L – 1 km; l – 5 m	-	-	-
11.		Ulita de acces Nemek	De la drumul satesc Aldamas (gater Deak) la locuinta Tanko Anton; L – 600m; l – 7 m	-	-	-
12.		Pod din beton armat peste raul Trotus	Linga gaterul lui Deak – acces drumul satesc Aldamas; L – 37 m; l – 7 m	-	-	-
13.		Pod peste paraul Tarhausi	In dreptul locuitorului Oltean Gavril; L – 14 m; l – 6 m, din beton	-	-	-
14.		Pod peste paraul Crucii	Din lemn; L – 8 m; l – 4 m	-	-	-
15.		Ulita de acces „Zenenzi”	De la DN. A12 pana la proprietatea lui Colcer I. Ioan (Mari) cu ramificatie peste raul Trotus pana la locuinta lui Suciu Stefanel – Dezideriu (Veres); L – 1 km; l – 5 m	-	-	-
16.		Pod de lemn peste raul Trotus	Din lemn; L – 12 m; l – 3 m	-	-	-
17.		Ulita de acces „SZILOTA”	De la DN A 12 pana la Nagy Andrei, cu ramificatie de la locuinta Craciun Carol la locuinta Rusu Ioan (JOZSI). L 500 + 500 m; l – 5 m	-	-	-
18		Ulita de acces Tigani	De la ulita de acces Szilota pana la locuinta Torok Filip; L – 500 m; l – 5 m	-	-	-
19.		Ulita de acces „ Biserica”	De la DN A12 pana la locuinta lui Garbea (Koszti); L – 1200 m; l – 6 m	-	-	-
20.		Ulita de acces	De la locuitorul Birsan Stefan (Bozi) pana la DN A12 (locuinta Juverdeanu); L – 1,5 km; l – 6 m	-	-	-
21.		Ulita de acces „KAJZEROK”	De la DN A12 pana la locuinta Oltean Gheorghe; L – 500 m; l- 5 m	-	-	-
22.		Drum satesc „Halta Bolovanis”	De la DN A12 la Halta Bolovanis; l – 800 m; l – 6 m	-	-	-

23.		Pod peste raul Trotus	din lemn. L – 18 m ; l – 3 m	-	-	-
24.		Drum satesc – Darac de lina	De la dn A 12 pana la daracul de lana; L – 800 m; l – 6 m	-	-	-
25.		Ulita sateasca	De la daracul de lina pana la locuinta Gabor Gheorghe (Szoca) si incontinuare pana la podul peste raul Trotus in apropierea daracului de lana L – 1500 m; l – 5 m	-	-	-
26.		Pod peste raul Trotus	Din beton armat in dreptul daracului de lina; L – 13 m; l – 3,5 m	-	-	-
27.		Ulita de acces Bortoseni	De la DN A12 pana la locuinta Szentes Jozsef; L – 600 m; l- 5 m	-	-	-
28.		Ulita de acces Budaca	De la DN A12 (Post Poplitie) pana la drumul comunal Tarhausi (Brutarie); L – 2 km; l – 5 m	-	-	-
29.		Drum satesc Buha	De la DN A12 pana la Clopotnita; L – 1700 m; l – 5 m	-	-	-
30.		Ulita de acces „CSOLANYTK)	de la DN A12 la statia de transformator; L – 500 m; l – 6 m	-	-	-
31.		Ulita sateasca (Galaczi Carol)	De la DN A12 la DN A12 in dreptul podului peste raul Buha, L – 1600 m ; l – 5 m	-	-	-
32.		Drum comunal Bolovanis - Rachitis	De la DN A12 (Post Politie) pana la magazinul Rachitis; L – 14 km; l – 12 m	-	-	-
33.		Ulita de acces paraul Surii	De la drumul comunal Bolovanis-Rachitis pana la locuinta lui Kolcsar Janos; L – 800 m; l – 5 m	-	-	-
34.		Ulita de acces „Halas”	De la drumul comunal Bolovanis-Rachitis pana la locuinta Neagu Ioan; L – 2 km; l – 5 m	-	-	-
35.		Ulita de acces „Negheni”	De la drumul comunal Bolovanis – Rachitis pana la locuinta Neagu Gheorghe; L – 300 m; l – 5 m	-	-	-
36.		Drum satesc Petricheni	De la locuinta Barsan Grigore – drumul comunal Bolovanis-Rachitis pana la locuinta Barsan Ioan; L – 2.500 m ; l – 6 m	-	-	-

37.		Ulita acces „Turceni"	De la drumul comunal Bolovanis-Rachitis pana la locuinta Torok Ioan; L – 900 m; l – 5 m	-	-	-
38.		Pod beton armat	In dreptul locuintei Nagy Gabor; L – 8 m; l – 6 m	-	-	-
39.		Podet de beton peste paraul. Bolovanis	In dreptul loc. Suciu Gheorghe (Csutac) cu grinzi metalice; L – 14 m ; l – 6 m	-	-	-
40.		Pod de beton armat peste paraul Petricheni	Peste paraul Petricheni; L – 7 m; l – 6 m	-	-	-
41.		Pod peste paraul Bolovanis	Din beton armat in dreptul locuintei Rusz Andras (Jozsi); L – 16 m; l - 8	-	-	-
42.		Pod peste paraul Bolovanis	Din grinzi metalice, cu dale de beton armat, in dreptul locuintei Rusu Gheorghe (fierar); L – 15; l – 7 m	-	-	-
43.		Pod peste paraul Turceni	Din beton armat; L – 7 m, l – 6 m	-	-	-
44.		Pod sub dealul „Aranyos"	Din beton armat; L – 6 m; l – 6 m	-	-	-
45.		Drum satesc Rachitis	De la magazinul „Mixt" Rachitis pana la locuinta Rusu Ioachim; L – 2 km; l – 8 m	-	-	-
46.		Drum satesc „Eperjes"	De la drumul comunal Bolovanis – Rachitis pana la loc. Craciun Maria; L – 1,1, km; l – 5 m	-	-	-
47.		Drum satesc spre „Valea Rece"	De la Oltean Ioan (Nicutu) spre Valea Rece pana la loc. Abrus Filip; L – 1 km; l – 8 m	-	-	-
48.		Ulita sateasca „Spre Biserica"	De la drumul satesc Rachitis – loc. Oltean Gheorghe (Toma) pana la biserica ortodoxa; L – 400 m; l – 5 m	-	-	-
49.		Pod peste paraul Rachitis	Din beton armat, in dreptul loc. Oltean Ioan (Nicutu); L – 12 m; l – 5 m	-	-	-
50.		Pod peste paraul „Eperjes"	Din lemn, in dreptul locuintei Oltean Iacob; L – 6 m; l – 4 m	-	-	-
51.		Pod peste paraul Rachitis	Din lemn, in dreptul locuintei Birsan Grigore; L – 10 m; l – 4 m	-	-	-

52.		Sediul Primariei Ghimes Faget	S – 286 m.p. cu vecini: DN A12, Coop. consum si Sc. prof. Faget construit din caramida, acoperit cu tabla, construit in 1890	1934	168.000	Proprietatea Primariei
53.		Teren aferent Primarie	S – 440 m.p.	1934	-	Proprietatea Primarie
54		Caminul cultural	S – 384 m.p., construit din caramida, acoperit cu tigla, constructie proprie, cu vecini: Antal Attila, Dispensar veterinar si DN A12	1965	1.130.000	Proprietatea Primariei
55.		Teren aferent caminului cultural	S – 3.216 m.p. cu aceeasi vecini ca la pct.54	-	-	Proprietatea Primariei
56.		Apartament bloc	S – 70 m.p., folosit ca Dispensar uman, cu vecini: urmasii lui Pal Ioan, ulita de acces si DN A12, construit in anul 1985, din caramida, acoperit cu tigla	1985	331.445	Proprietatea Primariei, preluat prin protocol nr.51/1995 de la RAGCL Comanesti
57.		Teren aferent ap. din bloc	S – 120 m.p. cu aceeasi vecini ca la pct.56	-	-	Proprietatea Primariei
58.		Cladire circa sanitar - veterinara	S – 120 m.p. cu aceeasi vecini ca la pct.56	-	-	Proprietatea Primariei
59.		Terenul aferent	S – 754 m.p., cu aceeasi vecini ca la pct.58	-	-	Proprietatea Primariei
60.		Sc. generala cu clasele I – VIII Tarhausi	S – 360 m.p., construit din caramida, acoperit cu tigla, vecini: drumul comunal Tarhausi, U. Birsan Emeric, U. Birsan Bucur si Suciu Geza	1958	562.100	-
61.		Terenul aferent scolii generale Tarhausi	S – 9,954 m.p. cu vecini ca la pct.60, din care 6,30 m.p. reprezinta teren de sport, vecini: Galaczi Gheorghe, Ulita de acces, Brigada silvica si Tanko Nicolae – Gater	-	-	-

62.		Sc. profesionala Faget	S – 447 m.p., construita din caramida, acoperita cu tigla, cu vecini: DN A12, Birsan Gheorghe, Kerekes Andrei si Primaria	1979	934.514	-
63.		Terenul aferent scolii profesionale Faget	S – 4,502 m.p. cu aceeasi vecini ca la pct.62	-	-	-
64.		Sc. generala cu clasele I-VIII Faget 2	In suprafata de 405 m.p., construita din caramida, acoperita cu tigla, cu vecini: DN A12, Oltean Ana si Bilibok Ileana	1959	250.000	-
65.		Terenul aferent scolii profesionale Faget 2	S – 1.625 m.p. cu aceeasi vecini ca la pct.64	-	-	-
66.		Sc. generala cu clasele I – VIII Ghimes	S – 460 m.p., construita din caramida, acoperita cu tigla, cu vecini: DN A12, Deaky Bela si Bogdan Geza	1958	505.000	-
67.		Terenul aferent scolii generale Ghimes	S – 10.425 m.p., cu vecini: DN A12, Deaky Bela, Bogdan Geza si terenul de sport	-	-	-
68.		Terenul de sport al scolii gen. Ghimes	S – 10.934 m.p., cu vecini: ulita de acces, DN A12, Bogdan Geza si curtea scolii	-	-	-
69.		Scoala cu clasele I – IV Fagetul de sus	S – 176 m.p. construita din lemn, acoperita cu tigla avand ca vecini: DN A12, ulita si teren arabil	1959	-	-
70.		Terenul aferent scolii gen. Fagetul de sus	S – 1.290 m.p. cu vecini ca la pct.69.	-	-	-
71.		Scoala gen cu clasele I-VIII Rachitis	S – 98 m.p., construita din lemn, acoperita cu tigla, cu vecini: ulita de acces, drumul satesc Rachitis, Oltean Gheorghe si Colcer Dumitru	1956	154.000	-
72.		Terenul aferent scolii Rachitis	S – 2.485 m.p. cu aceeasi vecini ca la pct.71	-	-	-
73.		Scoala gen. cu clasele I-IV Tarhausi 2	S – 135 m.p., construita din lemn, acoperita cu tigla, cu vecini: drumul comunal Tarhausi, Biliboc Mihai si Gergely Karoly	1965	81.000	-
74.		Terenul aferent sc. generale Tarhausi 2	S – 1.564 m.p. cu vecini ca la pct.73.	-	-	-

75.		Sc. generala cu clasele I-VIII Bolovanis	S – 406 m.p., construita din lemn, acoperita cu tigla, cu vecini: drum comunal Bolovanis, Drum acces Perzseles, Tatar Tibi si Suciu Ilie	1964	409.000	-
76.		Teren aferent scolii gen Bolovanis	S – 1400 m.p. cu aceeasi vecini ca la pct.75.	-	-	-

PRESEDINTE,
Balcan Dumitru

MEMBRII:
Rușu Maria
Antal Piroska
Antal Petru
Pal Lucica

348

MONITORUL OFICIAL
AL
ROMÂNIEI

Anul XIV — Nr. 305 bis

PARTEA I
LEGI, DECRETE, HOTĂRÂRI ȘI ALTE ACTE

Joi, 9 mai 2002

ANEXA Nr. 37 — Inventarul bunurilor care aparțin domeniului public al comunei Glăvănești

JUDETUL BACAU
COMUNA GLAVANESTI
Comisia speciala pentru intocmirea inventarului bunurilor care alcatuiesc domeniul public al comunei Glavanesti

Insusit de Consiliul local prin Hotararea nr.17/26.10.1999
Primarul comunei Glavanesti
Galan Ioan

INVENTARUL
bunurilor care apartin domeniului public al comunei Glavanesti

Sectiunea I – Bunuri imobile

Nr. crt.	Codul de clasificare	Denumirea bunului	Elementele de identificare	Anul dobandirii	Valoarea de inventar	Situatia juridica actuala
1.	1.3.7.1.	Drum comunal 41 Glavanesti - Putredeni	De la intersectie cismea Nastase Glavanesti pana la Biserica Putredeni. L – 8 km; l – 18 m	-	-	-
2.	1.3.7.1.	Drum comunal 43 Razesu – Motoseni - Poiana	De la cismea Valea Cosmei pana la hotarul cu comuna Motoseni. L – 1,5 km; l – 18 m	-	-	-
3.	1.3.7.1	Drum comunal 46 Frumuselu – Motoseni (Tepoaia-Cornatel)	De la intersectia Glavanesti – Frumuselu pana la padure Apa Neagra. L – 12,00 km; l – 18 m	-	-	-
4.	1.3.7.1.	Drum comunal 46 B	De la intersectie Drum comunal 46 pana la intersectie cu drumul judetean 206 A. L – 2,5 km; l – 18 m	-	-	-
5.	1.3.7.1.	Drumuri satesti Frumuselu Drum satesc	Intersectie D.C. 46 punct Filip pana la Olaru Gh. L – 1500 m ; l – 5 m	-	-	-
6.	1.3.7.1.	Drum satesc	Intersectie punct Perju – Valea Luncii pana la David Spiru. L – 500 m; l – 5 m	-	-	-
7.	1.3.7.1.	Drum satesc	Intersectie Mihaila Neculai – Iancu Perju pana la Teletin Maria. L – 800 m; l – 5 m	-	-	-

350

8.	1.3.7.1.	Drum satesc	Intersectie DC 46 punct Filip – pod Apa Neagra – Biserica – Radeanu – Marin pana la Pandelea Gheorghe	-	-	-
9.	1.3.7.1.	Drum satesc	Intersectie punct Diaconu pana la Pandelea Victor. L – 100 m; l – 5 m	-	-	-
10.	1.3.7.1.	Drum satesc	Intersectie punct Cismea Radeanu Horinceanu pana la Surugiu. – L 250 m; l – 5 m	-	-	-
11.	1.3.7.1.	Drum satesc	Intersectie punct Biserica pana la Chiper Maria. L – 100 m; l – 5 m	-	-	-
12.	1.3.7.1.	Drum satesc	Intersectie DC 46 punct bufet Balaban Emil pana la casa parohiala. L – 500 m; l – 5 m	-	-	-
13.	1.3.7.1.	Drum satesc	Intersectie punct Balaban Emil pana la Bouros Dumitru. L – 200 m; l – 5 m	-	-	-
14.	1.3.7.1.	Drum satesc	Intersectie punct Balaban Emil – Jitaru Ion pana la drum Mucelu. L – 300 m; l – 5 m	-	-	-
15.	1.3.7.1.	Drum satesc	Intersectie punct Mihaila Neculai pana la Florea David. L – 300 m; l – 5 m	-	-	-
16.	1.3.7.1.	Drum satesc	Intersectie punct Biserica pana la Fasola Gheorghe. L – 100 m; l – 5 m	-	-	-
17.	1.3.7.1.	Drum satesc	Intersectie punct Filip. pod Apa Neagra pana la Biserica. L – 150 m; l – 5 m	-	-	-
18.	1.3.7.1.	Drum satesc	Intersectie DC 46 punct Bouros Ion – Petrea Ion pana la DC 46 B. L – 200 m; l – 5 m	-	-	-
19.	1.3.7.1.	Drum satesc	Intersectie DC 46 punct fost C.A.P. Frumuselu pana la Scoala gen. cu clasele V – VII. Ll – 300 m; l – 5 m	-	-	-
20.	1.3.7.1.	Drum satesc	Intersectie DC 46 punct Rebegea pana la Merlan Gheorghe. L – 150 m; l – 5 m	-	-	-
21.	1.3.7.1.	Drum satesc	Intersectie DC 46 punct Pasalau Ion pana la Merlan Gheorghe. L – 300 m; l – 5 m	-	-	-
22.	1.3.7.1.	Drum satesc	Intersectie punct Pasalau Ion – Olaru pana la Groza Vasile. L 1200 m; l 5 m	-	-	-
23.	1.3.7.1.	Drum satesc	Intersectie DC 46 punct Vrabie Ion pana la Radeanu Gheorghe. L – 1200 m; l – 5 m	-	-	-

24.	1.3.7.1.	Drum satesc	Intersectie punct Pancescu Gheorghe pana la Grumeja Jenica. L – 50 m. l – 5 m	-	-	-
25.	1.3.7.1.	Drum satesc	Intersectir DC 46 punct Pancescu Dumitru – Valea Butailor pana la Ichim Ion. L – 800 m; l – 5 m	-	-	-
26.	1.3.7.1.	Drum satesc	Intersectir DC 46 punct Biserica pana la Angheluta Neculai punte. L – 400 m; l – 5 m	-	-	-
27.	1.3.7.1.	Drum satesc	Intersectir DC 46 punct Rebegea – Topax pana la Pagu Ion. L – 800 m; l – 5 m	-	-	-
28.	1.3.7.1.	Drum satesc	Intersectie DC 46 punct Chibzui Gh. pana la Adam Neculai. L – 250 m; l – 5 m	-	-	-
29.	1.3.7.1.	Drum satesc	Intersectie DC 46 punct Misca Neculai – Sc. veche Frumuselu pana la Chibzui Petru. L – 250 m; l – 5 m	-	-	-
30.	1.3.7.1.	Drum satesc	Intersectie DC 46 punct fost C.A.P. Frumuselu – pana la sectia de tractoare. L – 300 m; l – 5 m.	-	-	-
31.	1.3.7.1.	Drum satesc	Intersectie DC 46 punct Brbarasa Ion – Ripa Cirlei L – 250 m ; l – 5 m	-	-	-
32.	1.3.7.1.	Drum satesc	Intersectir DC 46 punct Popescu Gr. pana la Popa Mihai. L – 300 m; l – 5 m	-	-	-
33.	1.3.7.1.	Drumuri satesti – Muncelu Drum satesc	Intersectie DC 46 B punct Florea Spiru – Biserica pana la punctul Pagu. L – 1.800 m; l – 5 m	-	-	-
34.	1.3.7.1.	Drum satesc	Intersectie punct Biserica pana la Filip Ion L – 150 m; l – 5 m	-	-	-
35.	1.3.7.1.	Drum satesc	Intersectie punct Filip pana la Lazar Ion II. L – 150m; l – 5 m	-	-	-
36.	1.3.7.1.	Drum satesc	Intersectie Lazar Ion II pana la Nechita Ion si DC 46 B punct Paiu Toader. L – 500 m; l – 5 m	-	-	-
37.	1.3.7.1.	Drum satesc	Intersectie punct Chiper Alec pana in D.C. 46 B l – 75 m; l – 5 m	-	-	-
38.	1.3.7.1.	Drum satesc	In tersectie D.C. 46 B punct Pagu Vasile pana la Mardare Georgeta. L – 250 m; l – 5 m	-	-	-
39.	1.3.7.1.	Drum satesc	Intersectie DC 46 B punct Purghel Clara pana la Chiper Vasile. L – 350 m; l – 5 m	-	-	-

40.	1.3.7.1.	Drum satesc	Intersectie DC 46 B punct Lazar Toader pana la Lazar Gheorghe. L – 150 m; l – 5 m	-	-	-
41.	1.3.7.1.	Drum satesc	Intersectie punct Prisaca Veronica pana la Prisaca Ruxanda . L – 150 m	-	-	-
42.	1.3.7.1.	Drum satesc	Intersectie punct Pagu Mitrita pana la Pagu Ion. L – 100 m; l – 5 m.	-	-	-
43.	1.3.7.1.	Drumuri satesti – Razesu Drum satesc	Intersectie DJ 241 punct Ruget pana la Blanaru Gheorghe. L – 200 m; l – 5 m	-	-	-
44.	1.3.7.1.	Drum satesc	Intersectie DJ 241 punct Blanaru Vasile pana la Toma Aurel. L – 300 m; l – 5 m	-	-	-
45.	1.3.7.1.	Drum satesc	Intersectie DJ 241 punct Vranceanu Maria pana la Boghiu Aurel. L – 300 m; l – 5 m	-	-	-
46.	1.3.7.1.	Drum satesc	Intersectie DJ 241 punct Suvac Neculai pana la Petrea Ion. L – 150 m; l – 5 m	-	-	-
47.	1.3.7.1.	Drum satesc	Intersectie DJ 241 punct Buzduga Gh. pana la Bejan Grigore. L – 250 m; l – 5 m	-	-	-
48.	1.3.7.1.	Drum satesc	Intersectie DJ 241 punct magazin pana la Biserica. L – 800 m; l – 5 m	-	-	-
49.	1.3.7.1.	Drum satesc	Intersectie DJ 241 punct Tilibasa Jenica pana la Magdalinis Gheorghe. L – 800 m; l- 5 m	-	-	-
50.	1.3.7.1.	Drum satesc	Intersectie DJ 241 punct Boghiu Elena pana la Silion Gheorghe. L – 800 m; l – 5 m	-	-	-
51.	1.3.7.1.	Drum satesc	Intersectie DJ 241 punct Blanaru Dumitru pana la Tanase Vasile. L – 800 m; l – 5 m	-	-	-
52.	1.3.7.1.	Drum satesc	De la Blanaru Gheorghe pana la Popa Petrache L – 1000 m; l – 5 m	-	-	-
53.	1.3.7.1.	Drumuri satesti – Putredeni Drum satesc	Intersectie DC 41 punct Filimon Ion pana la Cazacu Ion. L – 500 m; l – 5 m	-	-	-
54.	1.3.7.1.	Drum satesc	Intersectir DC 41 punct scoala pana la Pocovnicu Neculai. L – 250 m; l – 5 m	-	-	-
55.	1.3.7.1.	Drum satesc	Intersectie DC 41 punct Petrea Georgeta pana la Balcanu Pavelina. L – 200 m; l – 5 m	-	-	-

56.	1.3.7.1.	Drum satesc	Limita DC 41 Parau Pereschiv pana la Munteanu Ion la sud si Constandache Vasile la nord. L – 1.200 m ; l – 5 m	-	-	-
57.	1.3.7.1.	Drumuri satesti – Glavanesti Drum satesc	Intersectie DJ 241 punct Popescu pana la Gornecu Voica	-	-	-
58.	1.3.7.1.	Drum satesc	Intersectie DJ 241 punct Troita – Vlad Ion pana la Comanici Neculai. L – 200 m; l – 5 m	-	-	-
59.	1.3.7.1.	Drum satesc	Intersectie DJ 241 punct Stefan Maria pana in DC 41 punct Zugravu Gheorghe. L – 300 m; l – 5 m	-	-	-
60.	1.3.7.1.	Drum satesc	Intersectie punct Suvac Gheorghe pana la Bucur Constantin. L – 150 m; l – 5 m	-	-	-
61.	1.3.7.1.	Drum satesc	Intersectie DJ 241 punct Floroiu Vasile pana l Radu Neculai. L – 80 m; l – 5 m	-	-	-
62.	1.3.7.1.	Drum satesc	Intersectir DJ 241 punct Picior Maria pana la Dinu Ion. L – 80 m; l – 5 m	-	-	-
63.	1.3.7.1.	Drum satesc	Intersectir DJ 241 punct Pocovnicu I. pana in fantani L – 350 m; l – 5 m	-	-	-
64.	1.3.7.1.	Drum satesc	Din fantani pana in DC 41 punct Vlad Vasile	-	-	-
65.	1.3.7.1.	Drum satesc	Din punct Ungureanu Gh. pana in punct Costandache Neculai. L – 225 m; l – 5 m	-	-	-
66.	1.3.7.1.	Drum satesc	Intersectir DC 41 punct Lazar Gh. pana la Pruteanu CEC L – 350 m; l – 5 m	-	-	-
67.	1.3.7.1.	Drum satesc	Intersectie DC 41 punct Lazar Gh. Alexandru V. pana la Orbeanu Ion. L – 875 m; l – 5 m	-	-	-
68.	1.3.7.1.	Drum satesc	Intersectie DC 41 punct Melescanu Gh. pana la Purghel Ion. L – 850 m; l – 5 m	-	-	-
69.	1.3.7.1.	Drum satesc	Intersectie DC 41 punct stejar pana la Radu Paraschiva. L – 325 m ; l – 5 m	-	-	-
70.	1.3.7.1.	Drum satescu	Intersectie DC 41 punct stejar pana la Tofan Constantin. L 750 m; l – 5 m	-	-	-
71.	1.3.7.1.	Drum satesc	Intersectie DC 41 punct Bucur N. pana in DC 41 punct Cazacu. L – 550 m; l – 5 m	-	-	-

72.	1.3.7.1.	Drum satesc	Intersectie DJ 241 punct Apreutesei pana la Balan Neculai. L – 300 m; l – 5 m	-	-	-
73.	1.3.7.1.	Drum satesc	Intersectie DJ 241 punct Primaria, Oprea Gh. pana la Vranceanu Mihai. L – 820 m; l – 5 m	-	-	-
74.	1.3.7.1.	Drum satesc	Intersectie Bucur Vasile pana la Buruiana Neculai L – 100 m; l – 5 m	-	-	-
75.	1.3.7.1.	Drum satesc	Intersectie Bucur Vasile pana la Mazilu Maria L – 250 m; l – 5 m	-	-	-
76.	1.3.7.1.	Drum satesc	Punct Mazilu Maria pana la Boghiu Ion factor L – 150 m; l – 5 m	-	-	-
77.	1.3.7.1.	Drum satesc	Intersectie pod Oprea Gh. pana la Staicu Maria L – 150 m; l – 5 m	-	-	-
78.	1.3.7.1.	Drum satesc	Intersectie Suvac Maria pana la Vlad Grigore L – 180 m; - l – 5 m	-	-	-
79.	1.3.7.1.	Drum satesc	Din punct Vlad Grigore pana in DJ 241 punct Vranceanu. L – 500 m; l – 5 m	-	-	-
80.	1.3.7.1.	Drum satesc	Intersectia Vlad Grigore pana la Raducanu Minel L – 200 m; l – 5 m	-	-	-
81.	1.3.7.1.	Drum satesc	Intersectie Oprea Paraschiva – Boghiu Ion pana la Raducanu Gh. L – 160 m; l – 5 m	-	-	-
82.	1.3.7.1.	Drum satesc	Punct Covaci Costica pana in DJ 241 punct Melescanu Gh. L – 220 m; l – 5 m	-	-	-
83.	1.3.7.1.	Drum satesc	Intersectie DJ 241 punct Neagu N pana la Floroiu Paraschiva . L – 100 m; l – 3 m	-	-	-
84.	1.3.7.1.	Drum satesc	Intersectie DJ 241 punct Neagu V. pana la Neagu Neculai . L – 100 m; l – 5 m	-	-	-
85.	1.3.7.1.	Drumuri de exploatare Glavanesti Drum exploatare	Intersectie DJ 241 – Valea Damacusei pana la hotar Podu Turcului. L – 3.700 m; l – 6 m	-	-	-
86.	1.3.7.1.	Drum exploatare	Intersectie DJ 241 punct Popescu pana la zarea padurii. L – 2.800 m; l – 6 m	-	-	-
87.	1.3.7.1.	Drum exploatare	Din zarea padurii pana in sat Putredeni	-	-	-

88.	1.3.7.1.	Drum exploatare	Din DC 41 punct zarea padurii pana in hotar cu comuna Motoseni. L - 1.500 Mm; l – 6 m	-	-	-
89.	1.3.7.1.	Drum exploatare	Intersectie DC 41 pana in hotar cu comuna Podu Turcului. L – 1.300 m; l – 6 m	-	-	-
90.	1.3.7.1.	Drum exploatare	Din valea Pereschivului pana in zarea padurii L – 2.500 m; l – 6 m	-	-	-
91.	1.3.7.1.	Drum exploatare	Din hotar comuna Podu Turcului pana in sat Putredeni. L – 1.300 M; L – 6 M	-	-	-
92.	1.3.7.1.	Drum exploatare	Intersectie DC 41 punct sat Putredeni pana in hotar comuna Motoseni. L – 1.650 m; l – 6 m	-	-	-
93.	1.3.7.1.	Drum exploatare	Din DC 41 punct sat Putredeni pana in hotar cu comuna Motoseni. L – 1.400 m; l – 6 m	-	-	-
94.	1.3.7.1.	Drum exploatare	Din sat Putredeni punct valea Pereschivului pana in hotar cu jud. Vaslui	-	-	-
95.	1.3.7.1.	Drum exploatare	Din sat Glavanesti punct Dr. Poienii pana in hotar comuna Motoseni. L – 2.400 m; l – 6 m	-	-	-
96.	1.3.7.1.	Drum exploatare	Din hotar com. Motoseni pana la padure. L – 1.300 m; l – 6 m	-	-	-
97.	1.3.7.1.	Drum exploatare	Sat Glavanesti punct Purghel pana la Valea Cosmei L – 2.450 m; l – 6 m	-	-	-
98.	1.3.7.1.	Drum exploatare	Din hotar comuna Motoseni pana in drumul de la canton. L – 1.550 m ; l – 6 m	-	-	-
99.	1.3.7.1.	Drum exploatare	Din drumul cantonului pana in intrare sat Glavanesti punct Buruiana. L – 3.300 m; l – 6 m	-	-	-
100.	1.3.7.1.	Drum exploatare	Din punct Buruiana pana la padurea Sohodol L – 2.400 m; l – 6 m.	-	-	-
101.	1.3.7.1.	Drum exploatare	Din punct Vranceanu Mihai pana in zarea Topa Frumuselu. L – 4600 m; l – 6 m	-	-	-
102.	1.3.7.1.	Drumuri exploatare- Frumuselu Drum exploatare	Intersectie DC 46 punct Hostina pana in zare Glavanesti. L - 1.200 m; l – 6 m	-	-	-
103.	1.3.7.1.	Drum exploatare	Drum exploatare 1905 punct livada Glavanesti pana in limita comunei Motoseni. L- 7.500 m; l – 6 m	-	-	-

104.	1.3.7.1.	Drum exploatare	DE 2237 punct Popescu pana in Zarea Glavanesti L - 1.100 m; l – 6 m	-	-	-
105.	1.3.7.1.	Drum exploatare	DE 2246, intersectie cu DE 2237 punct Popescu pana in DE 2290 drum CAP – vie nobila; L – 2.800 m; l – 6 m -	-	-	-
106.	1.3.7.1.	Drum exploatare	DE 2290 punct Barbarasa Gh. pana in intersectie vie nobila punct Rebegea ;L – 1.200 m; l – 6 m	-	-	-
107.	1.3.7.1.	Drum exploatare	DE 887 punct fost CAP prin via nobila pana la intersectie cu DE 2117. L – 1.500 m; l – 6 m	-	-	-
108.	1.3.7.1.	Drum exploatare	DE 859 punct Rebegea pana in zarea Glavanesti L – 800 m; l – 6 m	-	-	-
109.	1.3.7.1.	Drum exploatare	DE 121 punct Pagu Ion pana in DC 46 punct Tigiris Ion; L – 1560 m; l – 6 m	-	-	-
110.	1.3.7.1.	Drum exploatare	Din DC 46 punct Bratu pana in padure Apa Neagra L – 810 m; l – 6 m	-	-	-
111.	1.3.7.1.	Drum exploatare	Din DC 46 punct Misca Gh pana in punct Leonato. L – 1.500 m; l – 6 m	-	-	-
112.	1.3.7.1.	Drum exploatare	DE 274 punct Radenau Gh. pana in padurea Apa Neagra (Falci). L – 3375 m; l – 6 m	-	-	-
113.	1.3.7.1.	Drum exploatare	DE 275 punct Biserica Muncelu pana in intersectie cu DE 274 punct Cioara. L – 2.950 m; l – 6 m	-	-	-
114.	1.3.7.1.	Drum exploatare	DE 640 punct Groza Vasile – Babana pana la DC 46 B punct Tapalaga. L – 750 m; l – 6 m	-	-	-
115.	1.3.7.1.	Drum exploatare	Intersectie DC 46 B punct Tapalaga pana in via nobila Cioara (DE 656).L – 2.100 m; l – 6 m	-	-	-
116.	1.3.7.1.	Drum exploatare	DE 2617 punct Negru – Lunca pana la Troita Muncelu – intersectie 46 B ; L – 980 m; l – 6 m	-	-	-
117.	1.3.7.1.	Drum exploatare	DE 2311 punct Alergus - Mardare pana in intersectie cu 46 B . L – 1.300 m; l – 6 m	-	-	-
118.	1.3.7.1.	Drum exploatare	DE 2325 punct Jitaru Ion pana la intersectie cu DE 2311. L – 600 m; l – 6 m	-	-	-
119.	1.3.7.1.	Drum exploatare	DE 2522 punct Surubel pana in DC 46 B punct Lazar L – 1.250 m;l – 6 m	-	-	-

120.	1.3.7.1.	Drum exploatare	DE 2482 punct Sogor Mihai pana in intersectia cu DJ 206. L – 850 m ; l – 6 m	-	-	-
121.	1.3.7.1.	Drum exploatare	DE 2481 punct Sogor Dumitru pana in intersectia DJ 206. L – 735 m; l – 6 m	-	-	-
122.	1.3.7.1.	Drum exploatare	DE 268 punct Olaru – sus livada pana in hotar cu com. Podu Turcului. L – 2.150 m; l – 6 m	-	-	-
123.	1.3.7.1.	Drum exploatare	DE 2656 punct livada Frumuselu pana la padure Seaca. L – 1975 m; l – 6 m	-	-	-
124.	1.3.7.1.	Drum exploatare	DE 2655 punct padure Seaca pana in hotar cu com. Podu Turcului. L – 1.400 m; l – 6 m	-	-	-
125.	1.3.7.1.	Drum exploatare	DE 2433 intersectie cu DJ 206 pana in limita cu hotar com. Dealu Morii. L – 3.225 m; l – 6 m	-	-	-
126.	1.3.7.1.	Drum exploatare	DE 2429 intersectie cu DJ 206 pana la izvoare L – 2.750 m; l – 6 m	-	-	-
127.	1.3.7.1.	Drum exploatare	DE 2436 intersectie DJ 206 Tudosoaia pana la Rapa Certieni. L – 2.650 m; l – 6 m	-	-	-
128.	1.3.7.1.	Drum exploatare	DE 2466 din punct Popa Neculai pana la intersectia punct Nechita. L – 1.800 m; l – 6 m	-	-	-
129.	1.3.7.1.	Drum exploatare	DE 2454 intersectie cu DJ 206 pana la hotar Dealu Morii. L – 1.100 m; l – 6 m	-	-	-
130.	1.3.7.1.	Drum exploatare	DE 359 – intersectir DJ 206 pana la Rapa Bebes L – 1.980 m; l – 6 m	-	-	-
131	1.3.7.1.	Drum exploatare	DE 317 intersectie cu DJ 206 pana la DE 295 punct Cartas. L – 2.100 m; l – 6 m.	-	-	-
132.	1.3.7.1.	Drum exploatare	DE 546 intersectie DE 275 pana la intersectie cu 539 Fantana Angheluta. L – 350 m; l – 6 m	-	-	-
133.	1.3.7.1.	Drum exploatare	DE 376 punct sediu SC Viticola Muncelu pana la DE 540 punct Popa. L – 2.300 m; l – 6 m	-	-	-
134.	1.8.2.1.	Drenuri pentru captare apa din izvoare	Punctul Fantani	-	-	-
135.	1.8.1.1.	Rezervoare de inmagazinare a apei pentru blocuri	Punctul Cazacu	1976	-	-



	1982	-	-
comunei	1982	-	-
anesti. N – Primaria; S – Federal Coop; aul Zeletin; E – DJ 241;	1966	-	-
241; V – teren proprietatea Buzduga D.	-	-	-
41; V – DJ 241	-	-	-
acu Viorel; V – DC 41	-	-	-
en prop. Buzduga D.; V – DJ 241	-	-	-
etin O.; V – D.S.	-	-	-
.; E – D.S.	-	-	-
ma I.; E – D.S.	-	-	-
am Toader; E – D.S.	-	-	-
a Neagra; E – D.C. 46	-	-	-
etin I.; E – D.S.	-	-	-
get Toader; E – DJ 241	-	-	-
tina M.; V – D.C. 46	-	-	-
reaz T.; V – D.C. 46	-	-	-
46; V – Rapa Apa Neagra	-	-	-
. 46; V – Pasalau V.	-	-	-
ca Gh; V – teren prop. Misca	-	-	-
' V – David Danut	-	-	-
.; V- Vlad Vasile	-	-	-
.; V – Balcanu Maria	-	-	-
.; V – Galan Ioan	-	-	-
anesti. N – drum satesc; S – Parc comunal . 241; V – Paraul Zeletin m.p. ' ha	1949	531.500	-
ala generala; S – Popa Maria; E – D.C. 46; n Popa F.	1927	53.130	-

161.	1.6.2.	Scoala Glavanesti Suprafata constructii Teren curti + parc + gradina	N – Biserica; S – Melescanu Neculai; V – D.J.241; E – D.S. S – 1.500 m.p S – 2,00 ha	1974	800.000	-
162.	1.6.2.	Scoala Razesu Suprafata constructii Teren curte + gradina	N – Durchi Gh.; S – Ulita; E – D.S.; V – D.J.241 S – 150 m.p. S – 0,17 ha	1932	80.000	-
163.	1.6.2.	Scoala Frumuselu cu cl. I – IV Suprafata constructii Teren curti	N – teren Horinceanu D.; S – Camin cultural; E – D.C. 46; v – teren Mavrichi Gh. S – 600 m.p. S – 0,02 ha	1971	280.000	-
164.	1.6.2.	Scoala generala nr.1 Frumuselu Suprafata construita Suprafata curti	N – Misca Gh Ion; S – Plesu Neculai; E – Paraul Apa Neagra; V – Misca Ion S – 600 m.p. S – 1,00 ha	1969	280.000	-
165.	1.6.2.	Scoala generala nr.2 Frumuselu Suprafata constructii Suprafata curti + gradina	N – D.S.; S – Teletin Vasile; E – „SCELIF”; V – D.C. 46 s – 600 m.p.; S – 0,40 ha	1958	93.500	-
166.	1.6.2.	Scoala generala nr.2 Frumuselu Suprafata constructii Suprafata curti + gradina	N – Croitoru Lucian; S – Ifrim Ion; E – D.S.46; V – D.S. S – 300 m.p. S – 0,46 ha	1928	10.500	-
167.	1.6.2.	Scoala generala Muncelu Suprafata constructii Suprafata curti	N – Vrabie Neculai; S – D.S.; E – Mocanu Ion; V – D.C. S – 500 m.p. S – 0,50 ha	1961	105.000	-
168.	1.6.2.	Scoala Putredeni Suprafata constructii Suprafata curti	N – teren rezerva Primarie; S – D.S.; E – D.S. V – Bejenaru Gh. S – 50 m.p. S – 200 m.p.	-	-	-

169		Monument eroic Glavanesti	Situat in parcul scolii generale Glavanesti	1977	-	-
170.		Locuinta de serviciu Apartament nr.7, bl.1 Apartament nr.8, bl.1 Apartament nr.6 Apartament nr.5 Apartament nr.4, bl.2	 Chirias Groza Maria, et.II, sc.B Chirias Moraru Adrian, et. II, sc.B Chirias Petrea Maria, et. I, sc.B Chirias Picior Petru, et. I, sc.B Chirias Porea Catalin, et.II, sc.A	-	-	-
171.	1.3.1.7.2.	Pod peste Zeletin	Punctul Oprea Gheorghe Material constructii beton	1994	-	-
172.	1.3.1.7.2.	Pod peste Zeletin	Punctul Patulea – Asoc. agricola Material constructie - beton	1998	-	-
173.	1.3.1.7.2.	Pod peste Zeletin	Punctul intersectie Frumuselu Material constructie - beton	1991	-	-
174.	1.3.1.7.2	Pod peste Apa Neagra	Punctul soc. agricola AGROVITIS Frumuselu Material constructie - beton	1996	-	-
175.	1.3.1.7.2.	Pod peste Apa Neagra	Punct Misca Gheorghe Material constructie - beton	1985	-	-
176.	1.3.1.7.2.	Pod peste DC 46	Punct Rebegea I Material constructie - beton	1980	-	-
177.	1.3.1.7.2.	Pod peste Rapa Merilor	Punct biserica	1972	-	-
178.	1.3.1.7.2.	Pod peste Rapa Lunca	Punct Casa Parohiala Frumuselu Material constructie - beton	1997	-	-
179.	1.3.1.7.2.	Pod peste Rapa Lunca	Punct Radeanu Ion Material constructie - beton	1972	-	-
180.	1.3.1.7.2.	Pod peste Rapa Lunca	Punct Bucur Material constructie - beton	1972	-	-
181.	1.3.1.7.2.	Pod peste Zeletin	Punctul Canton Razesu Material constructie - beton	1989	-	-
182.	1.3.1.7.2.	Podet peste Zeletin	Punctul Miciurin Material constructie – beton	1990	-	-

183.		Paraul Zeletin cu albia lui minora	De la intrare in comuna Motoseni pana la intrare in comuna Podu Turcului. L – 8.000 m; l 0 10 m	-	-	-
184		Paraul Apa Neagra cu albia lui minora	De la izvor din punctul Domneasca pana la varsare in Zeletin	-	-	-

PRESEDINTE,
Galan Ioan

MEMBRI:
Popa Elvira
Ursoiu Aurica
Adam Maricica
Alexandru Vasile

362

MONITORUL OFICIAL AL ROMÂNIEI

Anul XIV — Nr. 305 bis

PARTEA I
LEGI, DECRETE, HOTĂRÂRI ȘI ALTE ACTE

Joi, 9 mai 2002

ANEXA Nr. 38 — Inventarul bunurilor care aparțin domeniului public al comunei Gura Văii

JUDETUL BACAU
COMUNA GURA VAII
Comisia speciala pentru intocmirea inventarului bunurilor care alcatuiesc domeniul public al comunei Gura Vaii

Insusit de Consiliul local prin Hotararea nr.19/27.10.1999
Primarul comunei Gura Vaii
Vasilica Turturica

INVENTARUL
bunurilor care apartin domeniului public al comunei Gura Vaii

Sectiunea I – Bunuri imobile

Nr. crt.	Codul de clasificare	Denumirea bunului	Elementele de identificare	Anul dobandirii sau dupa caz, al darii in folosinta	Valoarea de inventar	Situatia juridica actuala
1.	1.3.7.1.	Drum comunal Motocesti	DC 112; pietruit; L – 2,5 km; l – 5 m	-	-	-
2.	1.3.7.1.	Drum comunal Patrascani	DC 111 B; pietruit; L – 5,0 km; l – 5 m	-	-	-
3.	1.3.7.1.	Drum comunal Paltinata	DC 111 A; pietruit; L – 2,0 km; l – 5 m	-	-	-
4.	1.3.7.1.	Drumuri vicinal sat Gura Vaii	L – 18 km; l – 5 m; pamant batut	-	-	-
5.	1.3.7.1.	Drumuri vicinale sat Dumbrava	L – 15 km; l – 5 m; pamant batut	-	-	-
6.	1.3.7.1.	Drumuri vicinale sat Capata	L – 8 km; l – 5 m; pamant batut	-	-	-
7.	1.3.7.1.	Drumuri vicinale SAT Temelia	L – 7 km; l – 5 m; pamant batut	-	-	-
8.	1.3.7.1.	Drumuri vicinale, sat Paltinata	L – 13 km; l – 5 m; pamant batut	-	-	-
9.	1.3.7.1.	Drumuri vicinale sat Motocesti	L – 5 km; l – 5 m; pamant batut	-	-	-
10.	1.3.17.1.	Podul din zona Tulpan Gura Vaii	L – 8 m; l – 4 m; fier si beton	1970	-	-
11.	1.3.17.1.	Podul din zona Gaman Constantin – Gura Vaii	L – 8 m; l – 4 m; din lemn; reparat in 1991	-	-	-
12.	1.3.17.1.	Podul din zona Panfil Ileana - Patrascani	L – 18 m; l – 6 m; din beton	1970	-	-
13.	1.3.17.2.	Podul din zona Patrascani, la Stan Sorin	L – 25 m; l – 6 m; din beton	reparat in anul 1991-1992	-	-

14.	1.3.17.2.	Podul din punctul „Stavarache" spre Paltinata	L – 8 m; l – 5 m; din lemn	1965	-	-
15.	1.3.17.2.	Podul din zona Apostol sat Paltinata	L – 15 m; l – 4 m; din lemn si beton	reparat in anul 1991-1992	-	-
16.	1.3.17.2.	Podul de pe drumul comunal DC 112 spre Motocesti	L – 20 m; l – 20 m; din beton	reparat in anul 1992	-	-
17.	1.3.17.2.	Podul din punctul Antochi, sat Dumbrava	L – 3 m; l – 5 m; din tuburi de beton	1985	-	-
18.	1.3.17.2.	Podul din punctul Chiriac sat Dumbrava	L – 3 m; l – 5 m; din tuburi de beton	1980	-	-
19.	1.3.17.2.	Podul din punctul Gheca sat Paltinata	L – 10 m; l – 5 m; din lemn	distrus la inundatiile din 1991 si nereparat	-	-
20.	1.6.4.	Cladire Primaria Gura Vaii	zidarie – caramida; planseu – lemn; sarpanta – lemn; acoperis – tabla; S – 100 m.p.	1939	280.000	-
21.		Teren curte Primaria Gura Vaii	S – 4.000 m.p.	-	-	-
22.	1.6.4..	Remiza pompieri la sediul primariei	zidarie – caramida; acoperis - tabla	1969	13.000	-
23.	1.6.2.	Cladire Dispensar Dumbrava	zidarie – paianta; acoperis – tabla; planseu – lemn; S – 150 m.p.	1930	38.000	preluat prin protocol de Min. Sanatatii
24.	1.2.7.	Grajd dispensar Dumbrava	zidarie – lemn; planseu – lemn; acoperis – tabla; S – 50 m.p.	1930	10.000	preluat prin protocol de Min Sanatatii
25.	1.6.2.	Camin cultural Gura Vaii P = 1	zidarie – caramida; planseu – beton; acoperis – tigla; S – 400 m.p.	1967	613.000	-
26.	1.6.2.	Camin cultural Dumbrava	pereti – paianta; planseu – lemn; acoperis–placi azbociment;S-120mp	1921	110.000	-

27.	1.6.2.	Camin cultural Paltinis	pereti – paianta; planseu – lemn; acoperis – tabla; S – 80 m.p.	1960	80.000	-
28.	1.6.2.	Scoala Gura Vaii – cladire noua	pereti – caramida; planseu – lemn; acoperis – tigla; S – 818 m.p.	1950	697.000	preluat prin protocol de Ministerul Invatamantu lui
29.		Curti constructii – Scoala noua	S – 585 m.p.	-	-	- „ -
30.		Teren agricol Scoala noua	S – 3272 m.p.; vecini: Morcov N.; Matasaru I.; Purice V.; si scoala	-	-	- „ -
31.		Teren sport	S – 3.150 m.p.; vecini: Tataru I .Trivalis SRL, Scoala si Primaria	-	-	- „ -
32.	1.6.2.	Scoala Gura Vaii – Cladire veche + Gradinita	pereti – paianta; planseu – lemn; acoperis – tabla; S – 293 m.p.	1921	42.000	- „ -
33.		Curti constructii Scoala veche	S – 559 m.p.	-	-	- „ -
34.	1.6.2.	Scoala Dumbrava cu clasele I – VIII p + 1	pereti – caramida; planseu – beton; acoperis – tigla; S – 760 m.p.	1968	1.832.000	- „ -
35.		Curti constructii Scoala Dumbrava	S – 810 m.p.	-	-	- „ -
36.		Teren fotbal Scoala Dumbrava	S – 1.720 m.p.; vecini: drum, scoala si Enache C.	-	-	- „ -
37.	1.6.2.	Magazie – Scoala Dumbrava cu clasele I - VIII	pereti – chirpici; acoperis – placi azbociment; S – 47 m.p.	1968	8.000	- „ -
38.	1.6.2.	Scoala Temelia cu clasele I - VIII	pereti – caramida, planseu – lemn, acoperis – tigla, S – 253 m.p.	1956	295.000	- „ -
39.		Curti constructii – Scoala Temelia	S – 1.223 m.p.	-	-	- „ -
40.		Teren sport – Scoala Temelia	S – 1.480 m.p.; vecini: scoala, parau, Olteanu I. si Cozma I.	-	-	- „ -
41.	1.6.2.	Scoala Patrascani cu clasele I – IV si Gradinita	pereti – paianta; acoperis – tigla; planseu – lemn; S – 275 m.p.	1955	189.000	- „ -
42.		Curti constructii Scoala Patrascani	S – 2.268 m.p.	-	-	- „ -
43.		Teren agricol Scoala Patrascani	S – 1.100 m.p.; vecini: scoala, drum, parau si Papancea Emil	-	-	- „ -

44.	1.6.2.	Scoala Motocesti cu clasele I - IV	pereti – paianta; acoperis – tabla; planseu – lemn; S – 150 m.p.	1921	20.000	- „ -
45.		Curti constructii – Scoala Motocesti	S – 1.28.1. m.p.	-	-	- „ -
46.		Teren agricol Scoala Motocesti	S – 3.337 m.p.; vecini: scoala, drum, Postolache Aurel si Islaz	-	-	preluat prin protocol de Min.Invat.
47.	1.6.2.	Scoala Capata cu clasele I – IV si Gradinita	zidarie – caramida; planseu – lemn; acoperis – tabla; S – 200 m.p.	1965	236.000	- „ -
48.		Curti constructii Scoala Capata	S – 514 m.p.	-	-	- „ -
49.		Teren agricol – Scoala Capata	S – 5.109 m.p.; vecini: scola, drum, Abageru L si Negru N.	-	-	- „ -
50.	1.6.2.	Scoala Paltinata cu clasele I –IV si Gradinita	zidarie – caramida; planseu – lemn; acoperis – tabla; S – 220 m.p.	1955	187.000	- „ -
51.		Curti constructii – Scoala Paltinata	S – 2.900 m.p.	-	-	- „ -
52.	1.6.2.	Scoala nomazi cu clasele I - IV	zidarie – caramida; planseu – lemn; acoperis – tabla; S – 117 m.p.	1976	46.000	- „ -
53.		Curti constructii – Scoala nomazi	S – 250 m.p.	-	-	- „ -
54.		Curti constructii – Camin cultural Gura Vaii	S – 500 m.p.	-	-	-
55.		Curti constructii Camin cultural Dumbrava	S – 2.500 m.p.	-	-	-
56.		Curti constructii Camin cultural Paltinata	S – 500 m.p.	-	-	-
57.		Monumentul eroilor din I si al II – lea razboi mondial Patrascani		14.09.1919	-	-
58.		Monumentul eroilor – Curtea bisericii Sfintii Mihail si Gavril - Dumbrava		1985	-	-

PRESEDINTE,
Vasilica Turturica

MEMBRII: **Goaga Petronela**
Mustea Rodica
Istrate Mioara
Radu Ion

MONITORUL OFICIAL
AL
ROMÂNIEI

Anul XIV — Nr. 305 bis

PARTEA I
LEGI, DECRETE, HOTĂRÂRI ȘI ALTE ACTE

Joi, 9 mai 2002

ANEXA Nr. 39 — Inventarul bunurilor care aparțin domeniului public al comunei Helegiu

JUDETUL BACAU
COMUNA HELEGIU
Comisia speciala pentru intocmirea inventarului bunurilor care alcatuiesc domeniul public al comunei Helegiu

Insusit de Consiliul local prin Hotararea nr.20 din 17.12.1999
Primarul comunei Helegiu
Constantin Coman

INVENTARUL
bunurilor care alcatuiesc domeniul public al comunei Helegiu

Nr. crt.	Codul de clasificare	Denumirea bunului	Elementele de identificare	Anul dobandirii sau dupa caz al darii in folosinta	Valoarea de inventar	Situatia juridica actuala
1.	1.3.7.1.	DC 159 – 5 km	Din DN 11 Magazin Helegiu pana la locuitorul Prentu Vasile Dragugesti	-	-	-
2.	1.3.7.1.	DC 159 A – 5 km	Din DC 159 Biserica Helegiu pana la locuitorul Aron Gh. Ion Deleni	-	-	-
3.	1.3.7.1.	DC 160 – 6 km	Din DN 11 locuitor Cretu Neculai pana la locuitorul Stanciu Neculai	-	-	-
4.	1.3.7.1.	Ulita Costisanu – 850 m.l.	Din DN 11 locuitor Pistea Constantin in DN 11 locuitor Stefan	-	-	-
5.	1.3.7.1.	Ulita Dealul Bisericii – 0,650 km	Din DC 159 locuitor Enea Ion pana la Pirjol Alexandru – Paraul Helegiu	-	-	-
6.	1.3.7.1.	Ulita Dealul Bisericii – 0,650 km	Din DC 159 Biserica Helegiu pana la locuitorul Huchiu Constantin	-	-	-
7.	1.3.7.1.	Ulita Ciungi	Din DC 159 locuitorul Stefan Gh. Stefanache pana la tarlaua Ciungi	-	-	-
8.	1.3.7.1.	Ulita Gherasim – 0,400 km	De la Mican Ion pe la Rusu Gheorghe pana la Busuioc Ion	-	-	-
9.	1.3.7.1.	Ulita Busuiocilor – 1,200 km	Din DC 159 locuitor Cristea Gheorghe pe la Sava pana la Capata Viorel	-	-	-

370

10.	1.3.7.1.	Ulita Dealul Bisericii – 1,300 km	Din DC 159 locuitor Ciubotaru Gheorghe pana la Rusu Vasile	-	-	-
11.	1.3.7.1.	Ulita Obedea – 0,450 km	De la locuitorul Roman Ion pana la locuitorul Mican Ion	-	-	-
12.	1.3.7.1.	Ulita Petrea – 0,500 km	Din DC 159 locuitorul Petrache Constantin pe la Cuibar Petru pana la paraul Dragugesti	-	-	-
13.	1.3.7.1.	Ulita lui Prentu – 0,800 km	Din DC 159 locuitor Prentu Constantin pana la locuitorul Ghinet Vasile	-	-	-
14.	1.3.7.1.	Ulita Paraul Nechitei – 0,600 km	Din paraul Dragugesti pana la locuitorul Anghel Neculai	-	-	-
15.	1.3.7.1.	Ulita lui Capata – 0,900 km	De la locuitorul Virlan Neculai pana la locuitorul Anghel Ion	-	-	-
16.	1.3.7.1.	Ulita Pesterii – 0,350 km	De la locuitorul Virlan Ion pana la Anita lui Paic	-	-	-
17.	1.3.7.1.	Ulita Fetei	Din DC159 A locuitorul Pirjol Gheorghe pana la locuitorul Bodea Costica	-	-	-
18.	1.3.7.1.	Ulita Movilei – 0,930 km	Din DC 159 A locuitorul Patrascu Ion pe la Lazar Gheorghe in DC 159 A locuitorul Drug Constantin, balastat	-	-	-
19.	1.3.7.1.	Ulita Bisericii – 0,750 km	Din DC 159 A locuitorul Ionita Ion in DC 159 A locuitorul Pirjol Andrei	-	-	-
20.	1.3.7.1.	Ulita Baciului – 1,200 km	Din DC 159 A locuitor Dascalu Gheorghe pana la locuitorul Guramba Gheorghe	-	-	-
21.	1.3.7.1.	Ulita lui Hirjanu – 1,450 km	Din DC 159 locuitorul Hirjanu Gheorghe ramificata si Chisc pana la Corhoana si inapoi pe la Sinca, Paltin in DC 159 locuitor Coman Gheorghe	-	-	-
22.	1.3.7.1.	Ulita sat Voda – 1,350 km	Din DC 159 A locuitorul Pirjol Alexandru pana la Lazar Gheorghe pe la Popa Alecu, in DC 159 locuitorul Coman Gheorghe	-	-	-
23.	1.3.7.1.	Ulita Oicilor – 0,950 km	Din DC 159 A loc. Marcu Neculai pana in paraul Barcaci inapoi pe la Ungureanu pana la DC 159 A la fintina lui Gheorghian	-	-	-

24.	1.3.7.1.	DC Ciortea de sus – 3,800 km	Din DN 11 pe Dulhalm pana sus la locuitorul Orheanu Vasile inapoi pana la Ardeleanu Gheorghe pe lutarie si Chetris in DN 11	-	-	-
25.	1.3.7.1.	Ulita Ciortea –0,400 km	Din DC 160 locuitor Momanu Ion pana la Drug Costica	-	-	-
26.	1.3.7.1.	Ulita Munteni – 1,550 km	Din DC 160 locuitor Tudor Albertina pana la Manea pe la podul metalic Munteni in DC 100 locuitor Simion Gheorghe	-	-	-
27.	1.3.7.1.	Ulita CEIR – 0,850 km	Din DC 160 locuitor Rauta pana la locuitorul Doba Cornel	-	-	-
28.	1.3.7.1.	Ulita Cretesti – 1,400 km	Din DC 160 locuitorul Simion Gheorghe pe la locuitorul Bulaiasa pana in deal la Ardeleanu Gheorghe	-	-	-
29.	1.3.7.1.	Ulita Paduret – 0,450 km	Din DC 160 Camin Bratila pe la Borta Gheorghe in DC 160 Biserica Razesti	-	-	-
30.	1.3.7.1.	Ulita parau Bratila – 0,850 km	Din DC 160 locuitorul Anghel Viorel pe parau pana la locuitorul Baltaru Neculai	-	-	-
31.	1.3.7.1.	Ulita Rauta – 0,350 km	Din DC 160 Biserica Razesti pana la locuitorul Ardeleanu Ilie	-	-	-
32.	1.3.7.1.	Ulita Fintinele – 1,250 km	Din DC 160 locuitorul Costea Gheorghe pe la Coman Gheorghe (Reveica)) si pe la Mazanache Sava pana la ticaluta Constantin	-	-	-
33.	1.3.7.1.	Ulita Dealul Cenacilor – 0,900 km	Din DC 160 locuitorul Costea Maria pana la locuitorul Drug Costica	-	-	-
34.	1.3.7.1.	Ulita Paraul Vrinceanului – 0,480 km	De la locuitorul Vasii Maria pana la locuitorul Rauta Dumitru	-	-	-
35.	1.3.7.1.	Ulita Dealul Nencilor – 0,650 km	Din DC 160 locuitorul Calin Costica pana la Vasii Gheorghe	-	-	-
36.	1.3.7.1.	Ulita Paraul Miercii – 1,350 km	Din DC 160 locuitor Zarnescu Ion pana la Ungureanu Gheorghe si inapoi de la Varvarichi in DC 1060 locuitorul Busuioc Dumitru	-	-	-

37.	1.3.7.2	Pod Pinzaru	Pe DC 159 km 3 + 250	-	-	-
38.	1.3.7.2.	Pod Deleni	Pe DC 159 A km 0 + 125	-	-	-
39.	1.3.7.2.	Pod Bratila	Pe DC 160 0 + 350	-	-	-
40.	1.3.7.2.	Pod Munteni	Pe DC 160 km 0 + 086	-	-	-
41.	1.3.7.2.	Pod Mocani	Pe DC 160 km 5 + 300 locuitor Cristea Maria	-	-	-
42.	1.3.7.2.	Pod Mocani	Pe DC 160 km 5 + 500 Tarcuta Neculai	-	-	-
43.	1.3.7.2.	Scoala Bratila 2	Pe DC 160 km 4 + 150	-	-	-
44.	1.6.4.	Primarie	sat Helegiu S.C – 747 fundatie + elevatie piatra rau pereti paianta, acoperis tabla zincata	1949	322.400	-
45.	1.6.4.	Local fost sediu Primarie Bratila	sat Bratila, S.C. – 130 m.p., fundatie beton, pereti caramida, acoperis tigla	1947	106.500	-
46.	1.6.4.	Beci beton sediu fost Primaria Bratila	sat Bratila Sc. – 65 m.p., beton + bolovani rau	1947	5.000	-
47.	1.3.1.	Statie calatori Helegiu	sat Helegiu , Sc. – 35 m.p. pereti din BCA, acoperis azbest	1996	1.073.600	-
48.	1.6.2.	Camin cultural Helegiu	sat Helegiu, Sc. – 304 m.p. Fundatie + elevatie beton, pereti caramida, acoperis tabla zincata	1960	706.300	-
49.	1.6.2.	Camin cultural Bratila	sat Bratila, Sc – 352 m.p., fundatie bolovani rau, pereti paianta, acoperis azbociment	1900	335.500	-
50.	1.6.2.	Camin cultural Dragugesti,	sat Dragugesti, Sc – 168 m.p., Talpi stejar, pereti paianta, acoperis tabla.	1957	217.800	revendicat de Parohie
51.	1.6.2.	Scoala cu clasele I – VIII Helegiu	sat Helegiu, Sc – 720 m.p., parter + etaj, fundatie _ elevatie beton, pereti caramida, acoperis tabla	1979	1.224.500	-
52.	1.6.2.	Scoala cu clasele I – IV Helegiu	sat Helegiu, Sc – 60 m.p. fundatie talpi lemn, pereti paianta, acoperis azbest	1916	117.700	-
53.	1.6.2.	Scoala cu clasele I – VIII Deleni	sat Deleni, Sc – 437, fundatie + elevatie beton, pereti caramida, acoperis tigla	1962	482.300	-

54.	1.6.2.	Scoala cu clasele I – IV Deleni	sat Deleni, Sc – 300 m.p. elevatie bolovani, pereti paianta, acoperis azbest	1925	120.750	-
55.	1.6.2.	Scoala cu clasele I – VIII Bratila 1	sat Bratila, Sc – 485 m.p., fundatie + elevatie beton, pereti caramida, acoperis tigla	1962	677.900	-
56.	1.6.2.	Scoala cu clasele I – VIII Bratila 2	sat Bratila, Sc. – 496 m.p., fundatie + elevatie beton, pereti caramida, acoperis tigla	1962	676.900	-
57.	1.6.2.	Gradinita Bratila 1	sat Bratila, Sc – 140 m.p., fundatie plus elevatie beton, pereti boltari, acoperis tabla	1972	88.300	-
58.	1.6.2.	Scoala cu clasele I – IV Bratila 3	sat Bratila, Sc – 252 m.p., fundatie + elevatie beton, pereti caramida, acoperis tigla	1951	480.700	-
59.	1.6.2.	Scoala cu clasele I - VIII	sat Dragugesti, Sc – 592, fundatie + elevatie beton, pereti caramida, acoperis tigla	1951	631.800	-

PRESEDINTE COMISIE, **MEMBRII:**

374

MONITORUL OFICIAL
AL
ROMÂNIEI

Anul XIV — Nr. 305 bis

PARTEA I
LEGI, DECRETE, HOTĂRÂRI ȘI ALTE ACTE

Joi, 9 mai 2002

ANEXA Nr. 40 — Inventarul bunurilor care aparțin domeniului public al comunei Hemeiuș

ROMANIA
JUDETUL BACAU
COMUNA HEMEIUSI

Insusit de Consiliul local prin
Hotararea nr. 19 din 31.07.2000

COMISIA SPECIALA PENTRU INTOCMIREA
INVENTARULUI BUNURILOR CARE ALCATUIESC DOMENIUL
PUBLIC AL COMUNEI HEMEIUSI JUDETUL BACAU

PRIMARUL COMUNEI HEMEIUSI

Constantin Mihaila

I N V E N T A R U L

bunurilor care apartin domeniului public al comunei Hemeiusi judetul Bacau

Sectiunea I Bunuri imobile						
Nr. crt.	Codul de clasificare	Denumirea bunului	Elemente de identificare	Anul dabandirii sau darii in folosinta	Valoarea de Inventar Lei	Situatia juridica actuala
0	1	2	3	4	5	6
1.	1.3.7.1.	D.S.4 Hemeiusi	Lungime (L) = 52 m Latime 5 m	-	-	-
2.	1.3.7.1.	D.S. 112 Hemeiusi	L = 392 m l = 7,4 m Drum satesc din pamant si balast	-	-	-
3.	1.3.7.1	D.S. 1154 Hemeiusi	L = 524 m l = 6,2 m Drum satesc din pamant si balast	-	-	-
4.	1.3.7.1	D.S.232 Hemeiusi	L = 20 m l = 5 m Drum satesc din pamant si balast	-	-	-
5.	1.3.7.1	D.S. 239 Hemeiusi	L = 446 m l = 5 m Drum satesc din pamant si balast	-	-	-

0	1	2	3	4	5	6
6.	1.3.7.1	D.S. 269 Hemeiusi	L = 553 m l = 5 m Drum satesc din pamant si balast	-	-	-
7.	1.3.7.1	D.S.336 Hemeiusi	L = 2655 m l = 5 m Drum satesc din pamant si balast	-	-	-
8.	1.3.7.1	D.S.383 Hemeiusi	L = 1989 m l + 5 m Drum satesc din pamant si balast	-	-	-
9.	1.3.7.1	D.S. 385 Hemeiusi	L = 850 m l = 5 m Drum satesc din pamant si balast	-	-	-
10.	1.3.7.1	D.S.403 Hemeiusi	L = 540 m l = 5 m Drum satesc din pamant si balast	-	-	-
11.	1.3.7.1	D.S. 432/1 Hemeiusi	L = 142 m l = 5 m Drum satesc din pamant si balast	-	-	-
12.	1.3.7.1	D.S. 469 Hemeiusi	L = 781 m l = 6 m Drum satesc din pamant si balast	-	-	-
13.	1.3.7.1	D.S. 523 Hemeiusi	L = 120 m l = 5 m Drum satesc din pamant si balast	-	-	-
14.	1.3.7.1	D.S. 538 Hemeiusi	L = 693 m l = 1 m Drum satesc din pamant si balast	-	-	-
15.	1.3.7.1	D.S. 551 Hemeiusi	L = 1004 m l = 5 m Drum satesc din pamant si balast	-	-	-

0	1	2	3	4	5	6
16.	1.3.7.1	D.S.618 Hemeiusi	L = 883 m l = 6 m Drum satesc din pamant si balast	-	-	-
17.	1.3.7.1	D.S.619 Hemeiusi	L = 1199 m l = 6 m Drum satesc din pamant si balast	-	-	-
18.	1.3.7.1	D.S. 659 Hemeiusi	L = 25 m l = 4 m Drum satesc din pamant si balast	-	-	-
19.	1.3.7.1	D.S. 663 Hemeiusi	L = 58 m l = 4 m Drum satesc din pamant si balast	-	-	-
20.	1.3.7.1	D.S. 676 Hemeiusi	L = 106 m l = 4 m Drum satesc din pamant si balast	-	-	-
21.	1.3.7.1	D.S. 738 Hemeiusi	L = 42 m l = 4 m Drum satesc din pamant si balast	-	-	-
22.	1.3.7.1	D.S. 767 Hemeiusi	L = 670 m l = 5,6 m Drum comunal din asfalt	-	-	-
23.	1.3.7.1	D.S. 768 Hemeiusi	L = 62 m l = 4 m Drum satesc din pamant si balast	-	-	-

0	1	2	3	4	5	6
24.	1.3.7.1	D.S. 769 Hemeiusi	L = 709 m l = 5,2 m Drum satesc din pamant si balast	-	-	-
25.	1.3.7.1	D.S. 941 Hemeiusi	L = 144 m l = 4 m Drum satesc din pamant si balast	-	-	-
26.	1.3.7.1	D.S. 942 Hemeiusi	L = 232 m l = 5 m Drum satesc din pamant si balast	-	-	-
27.	1.3.7.1	D.S. 987 Hemeiusi	L = 274 m l = 5,7 m Drum satesc din pamant si balast	-	-	-
28.	1.3.7.1	D.S. 1049 Hemeiusi	L = 264 m l = 6 m Drum satesc din pamant si balast	-	-	-
29.	1.3.7.1	D.S. 1050 Hemeiusi	L = 194 m l = 5 m Drum satesc din pamant si balast	-	-	-
30.	1.3.7.1	D.S. 1070 Hemeiusi	L = 208 m l = 4 m Drum satesc din pamant	-	-	-
31.	1.3.7.1	D.S. 1144 Hemeiusi	L = 102 m l = 4 m Drum satesc din pamant si balast	-	-	-
32.	1.3.7.1	D.S. 1145 Hemeiusi	L = 642 m l 5 m Drum satesc din pamant si balast	-	-	-
33.	1.3.7.1	D.S. 1193 Hemeiusi	L = 69 m l = 4 m Drum satesc din pamant	-	-	-
34.	1.3.7.1	D.S. 1330 Hemeiusi	L = 78 m l = 4 m Drum satesc din pamant si balast	-	-	-

0	1	2	3	4	5	6
35.	1.3.7.1	D.S. 1339 Hemeiusi	L = 618 m l = 9 m Drum satesc din pamant si balast	-	-	-
36.	1.3.7.1	D.S. 1382 Hemeiusi	L = 320 m l = 4 m Drum satesc din pamant si balast	-	-	-
37.	1.3.7.1	D.S. 1383 Hemeiusi	L = 302 m l = 4 m Drum satesc din pamant si balast	-	-	-
38.	1.3.7.1	D.S. 1395 Hemeiusi	L = 30 m l = 4 m Drum satesc din pamant si balast	-	-	-
39.	1.3.7.1	D.S. 1431 Hemeiusi	L = 90 m l = 4 m Drum satesc din pamant	-	-	-
40.	1.3.7.1	D.S. 1449 Hemeiusi	L = 130 m l = 7 m Drum satesc din pamant si balast	-	-	-
41.	1.3.7.1	D.S. 1473 Hemeiusi	L = 92 m l = 5 m Drum satesc din pamant	-	-	-
42.	1.3.7.1	D.S. 1492 Hemeiusi	L = 107 m l = 5 m Drum satesc din pamant si balast	-	-	-
43.	1.3.7.1	D.S. 1580 Hemeiusi	L = 305 m l = 5 m Drum satesc din pamant si balast	-	-	-
44.	1.3.7.1	D.S. 56 Fantanele	L = 256 m l = 6 m Drum satesc din pamant si balast	-	-	-
45.	1.3.7.1	D.S. 81 Fantanele	L = 200 m l = 6 m Drum satesc din pamant si balast	-	-	-

0	1	2	3	4	5	6
46.	1.3.7.1	D.S. 117 Fantanele	L = 216 m l = 7 m Drum satesc din pamant si balast	-	-	-
47.	1.3.7.1	D.S. 120 Fantanele	L = 1040 m l = 8 m Drum satesc din pamant si balast	-	-	-
48.	1.3.7.1	D.S. 140 Fantanele	L = 81 m l = 5 m	-	-	-
49.	1.3.7.1	D.S. 229 Fantanele	L = 592 m l = 6 m Drum satesc din pamant si balast	-	-	-
50.	1.3.7.1	D.S. 237 Fantanele	L = 214 m l = 5 m Drum satesc din pamant si balast	-	-	-
51.	1.3.7.1	D.S. 277 Fantanele	L = 126 m l = 5 m Drum satesc din pamant si balast	-	-	-
52.	1.3.7.1	D.S. 286 Fantanele	L = 302 m l = 5 m Drum satesc din pamant si balast	-	-	-
53.	1.3.7.1	D.S. 317 Fantanele	L = 86 m l = 5 m Drum satesc din pamant	-	-	-
54.	1.3.7.1	D.S. 321 Fantanele	L = 316 m l = 5 m Drum satesc din pamant si balast	-	-	-
55.	1.3.7.1	D.S. 340 Fantanele	L = 308 m l = 5 m Drum satesc din pamant si balast	-	-	-
56.	1.3.7.1	D.S. 418 Fantanele	L = 575 m l = 8 m Drum satesc din pamant si balast	-	-	-

0	1	2	3	4	5	6
67.	1.3.7.1	D.S. 756 Lilieci	L = 78 m l = 4 m Drum satesc din pamant si balast	-	-	-
68.	1.3.7.1	D.S. 809 Lilieci	L = 46 m l = 5 m Drum satesc din pamant si balast	-	-	-
69.	1.3.7.1	D.S. 826 Lilieci	L = 86 m l = 5 m Drum satesc din pamant si balast	-	-	-
70.	1.3.7.1	D.S. 840 Lilieci	L = 83 m l = 4 m Drum satesc din pamant si balast	-	-	-
71.	1.3.7.1	D.S. 983 Lilieci	L = 966 m l = 5 m Drum satesc din pamant si balast	-	-	-
72.	1.3.7.1	D.S. 1017 Lilieci	L = 362 m l = 9 m Drum satesc din pamant si balast	-	-	-
73.	1.3.7.1	D.S. 1053 Lilieci	L = 70 m l = 6 m Drum satesc din pamant si balast	-	-	-
74.	1.3.7.1	D.S. 1159 Lilieci	L = 97 m l = 10 m Drum satesc din pamant si balast	-	-	-
75.	1.3.7.1	D.S. 1278 Lilieci	L = 740 m l = 6 m Drum satesc din pamant si balast	-	-	-
76.	1.3.7.1	D.S. 1279 Lilieci	L = 574 m l = 10 m Drum satesc din pamant si balast	-	-	-

0	1	2	3	4	5	6
77.	1.3.7.1	D.S. 1283 Lilieci	L = 26 m l = 4 m Drum satesc din pamant si balast	-	-	-
78.	1.3.7.1	D.S. 1387 Lilieci	L = 146 m l = 6 m Drum satesc din pamant si balast	-	-	-
79.	1.3.7.1	D.S. 1475 Lilieci	L = 191 m l = 5 m Drum satesc din pamant si balast	-	-	-
80.	1.3.7.1	D.S. 24 Lilieci	L = 72 m l = 4 m Drum satesc din pamant si balast	-	-	-
81.	1.3.7.1	D.S. 765 Lilieci	L = 360 m l = 5 m Drum satesc din pamant si balast	-	-	-
82.	1.3.7.1	D.S. 766 Lilieci	L = 26 m l = 4 m Drum satesc din pamant si balast	-	-	-
83.	1.3.7.1	D.S. 826 Lilieci	L = 86 m l = 4 m Drum satesc din pamant si balast	-	-	-
84.	1.3.7.1	D.E. 434 Hemeiusi	L = 5 m l = 4 m Drum de exploatare din pamant	-	-	-
85.	1.3.7.1	D.E. 472 Hemeiusi	L = 28 m l = 4 m Drum de exploatare din pamant	-	-	-
86.	1.3.7.1	D.E. 474 Hemeiusi	L = 875 m l = 5 m Drum de exploatare din pamant	-	-	-

0	1	2	3	4	5	6
87.	1.3.7.1	D.E. 493 Hemeiusi	L = 2000 m l = 5 m Drum de exploatare din pamant	-	-	-
88.	1.3.7.1	D.E. 494 Hemeiusi	L = 775 m l = 5 m Drum de exploatare din pamant	-	-	-
89.	1.3.7.1	D.E. 17 Hemeiusi	L = 575 m l = 5 m Drum de exploatare din pamant	-	-	-
90.	1.3.7.1	D.E. 273 Hemeiusi	L = 425 m l = 5 m Drum de exploatare din pamant	-	-	-
91.	1.3.7.1	D.E. 434 Hemeiusi	L = 500 m l = 6 m Drum de exploatare din pamant	-	-	-
92.	1.3.7.1	D.E. 472 Hemeiusi	L = 1850 m l = 6 m Drum de exploatare din pamant	-	-	-
93.	1.3.7.1	D.E. 474 Hemeiusi	L = 875 m l = 5 m Drum de exploatare din pamant	-	-	-
94.	1.3.7.1	D.E. 91 Hemeiusi	L = 275 m l = 5 m Drum de exploatare din pamant	-	-	-
95.	1.3.7.1	D.E. 102/1 Hemeiusi	L = 150 m l = 4 m Drum de exploatare din pamant	-	-	-
96.	1.3.7.1	D.E. 107 Hemeiusi	L = 75 m l = 4 m Drum de exploatare din pamant	-	-	-

0	1	2	3	4	5	6
97.	1.3.7.1	D.E. 115 Hemeiusi	L = 375 m l = 5 m Drum de exploatare din pamant	-	-	-
98.	1.3.7.1	D.E. 158 Hemeiusi	L = 375 m l = 5 m Drum de exploatare din pamant	-	-	-
99.	1.3.7.1	D.E. 166 Hemeiusi	L = 525 m l = 4 m Drum de exploatare din pamant	-	-	-
100.	1.3.7.1	D.E. 173 Hemeiusi	L = 350 m l = 4 m Drum de exploatare din pamant	-	-	-
101.	1.3.7.1	D.E. 202 Hemeiusi	L = 725 m l = 4 m Drum de exploatare din pamant	-	-	-
102.	1.3.7.1	D.E. 202/1 Hemeiusi	L = 75 m l = 4 m Drum de exploatare din pamant	-	-	-
103.	1.3.7.1	D.E. 292 Hemeiusi	L = 225 m l = 4 m Drum de exploatare din pamant	-	-	-
104.	1.3.7.1	D.E. 295 Hemeiusi	L = 400 m l = 4 m Drum de exploatare din pamant	-	-	-
105.	1.3.7.1	D.E. 311 Hemeiusi	L = 550 m l = 4 m Drum de exploatare din pamant	-	-	-
106.	1.3.7.1	D.E. 309 Hemeiusi	L = 750 m l = 4 m Drum de exploatare din pamant	-	-	-

0	1	2	3	4	5	6
107.	1.3.7.1	D.E. 363 Hemeiusi	L = 1000 m l = 4 m Drum de exploatare din pamant	-	-	-
108.	1.3.7.1	D.E. 346 Hemeiusi	L = 625 m l = 4 m Drum de exploatare din pamant	-	-	-
109.	1.3.7.1	D.E. 347 Hemeiusi	L = 400 m l = 4 m Drum de exploatare din pamant	-	-	-
110.	1.3.7.1	D.E. 331 Hemeiusi	L = 525 m l = 4 m Drum de exploatare din pamant	-	-	-
111.	1.3.7.1	D.E. 440 Hemeiusi	L = 125 m l = 4 m Drum de exploatare din pamant	-	-	-
112.	1.3.7.1	D.E. 441 Hemeiusi	L = 400 m l = 4 m Drum de exploatare din pamant	-	-	-
113.	1.3.7.1	D.E. 480 Hemeiusi	L = 325 m l = 5 m Drum de exploatare din pamant	-	-	-
114.	1.3.7.1	D.E. 488 Hemeiusi	L = 1000 m l = 4 m Drum de exploatare din pamant	-	-	-
115.	1.3.7.1	D.E. 24 Hemeiusi	L = 250 m l = 4 m Drum de exploatare din pamant	-	-	-
116.	1.3.7.1	D.E. 76 Hemeiusi	L = 475 m l = 4 m Drum de exploatare din pamant	-	-	-

0	1	2	3	4	5	6
117.	1.3.7.1	D.E. 234 Hemeiusi	L = 4100 m l = 4 m Drum de exploatare din pamant	-	-	-
118.	1.3.7.1	D.E. 290 Hemeiusi	L = 225 m l = 4 m Drum de exploatare din pamant	-	-	-
119.	1.3.7.2	D.C. 161 Lilieci	L = 1150 m l = 4 m Drum comunal asfaltat	-	-	-
120.	1.3.7.2	D.C. 162 Hemeiusi	L = 150 m l = 8 m Drum comunal asfaltat	-	-	-
121.	1.3.17.2	Podul de la „Cucos"	Dimensiuni : L = 5,5 m l = 5 m Constructie din beton armat Sat Andriesesti	-	-	-
122.	1.3.17.2	Podul de la „Rusu"	Dimensiuni : L = 11 m l = 5 m Constructie din beton armat Sat Andriesesti	-	-	-
123.	1.3.17.2	Podul de la „Sava"	Dimensiuni : L = 9 m l = 5 m Constructie din beton armat Sat Andriesesti	-	-	-
124.	1.3.17.2	Podul de la Biserica Ortodoxa „Sf.Constantin si Elena"	Dimensiuni : L = 11 m l = 5 m Constructie din beton armat Sat Hemeiusi	1995	3.420.840	-
125.	1.3.17.2	Podul de la „Bucataru"	Dimensiuni : L = 20 m L = 6 m Constructie din beton armat Sat Hemeiusi			

0	1	2	3	4	5	6
126.	1.3.17.2	Podul de la „Orfelinat" C.D.T.	Dimensiuni : L = 8 m l = 5 m Constructie din beton armat Sat Hemeiusi	-	-	-
127.	1.3.17.2	Podul de la „Dumitriu"	Dimensiuni : L = 4 m l = 3 m Constructie din beton armat Sat Hemeiusi	-	-	-
128.	1.3.17.2	Podul de la „Ghiuta"	Dimensiuni : L = 4 m l = 3 m Constructie din beton armat Sat Hemeiusi	1999	8.290.397	HCL NR. 22/1999
129.	1.3.17.2	Podet de la Scoala generala „I.Simionescu" Lilieci	Dimensiuni : L = 6 m l = 3 m Constructie din beton armat Sat Hemeiusi	-	-	-
130.	1.3.17.2	Podetul de la „Bufet Lilieci"	Dimensiuni : L = 6 m l = 3 m Constructie din beton armat Sat Lilieci	-	-	-
131.	1.3.17.2	Podetul de la „Alistar"	Dimensiuni : L = 6 m l = 3 m Constructie din beton armat Sat Lilieci	-	-	-
132.	1.3.17.2	Podetul de la „Tare"	Dimensiuni : L = 6 m l = 3 m Constructie din beton armat Sat Lilieci	-	-	-

0	1	2	3	4	5	6
133.	1.3.17.2	Podetul de la „Fantanele" pe DC.194C	Dimensiuni : L = 6 m l = 3 m Constructie din beton armat Sat Fantanele	-	-	-
134.		Teren de sport	Dimensiuni : L = 45 m l = 34 m Vecini : N - Biserica Ortodoxa „Sf. Constantin si Elena" S - Primaria Hemeiusi V - D.S. E - D.J. 119 Bacau – Piatra Neamt Sat Hemeiusi, Comuna Hemeiusi, Judetul Bacau			
135.		Teren de sport	Dimensiuni : L = 110 m l = 95 m N – teren arabil S – D.S. V – D.S. E – D.S. Sat Hemeiusi, Comuna Hemeiusi, Judetul Bacau			
136.	1.8.3.	Cismea publica la „Puscasu R."	Constructie din piatra Suprafata de teren aferenta 50 mp Sat Fantanele, Comuna Hemeiusi, Judetul Bacau	1999	4.630.000	

0	1	2	3	4	5	6
137.	1.6.2.	Imobilul Dispensarul Medical Uman	- fundatie – beton - elevatie – beton - sarpanta – lemn - invelitoare – tabla - suprafata construita – 155 mp - teren aferent – 260 mp - vecinatati: - N – SC MONIA SRL - S – teren arabil - V – teren arabil - E – DJ.119 Bacau – Piatra Neamt - pereti – caramida Sat Hemeiusi, Comuna Hemeiusi, Judetul Bacau	1890	78.000	
138.	1.6.2.	Imobilul Camin Cultural Sat Hemeiusi, Comuna Hemeiusi	- fundatie – beton - elevatie – beton - pereti – caramida - sarpanta – lemn - invelitoare – azbest - suprafata constr. – 300 mp - teren aferent – 150 mp - vecinatati : - N - OPTTR - SE - Scoala Generala „G.Tabacaru” - V - DJ.119 Bacau – Piatra Neamt	1964	400.000	

0	1	2	3	4	5	6
139.	1.6.2.	Imobilul Casa Memoriala „GRIGORE TABACARU" P+1 Constructii anexe si teren aferent	- fundatie – beton - elevatie – beton - pereti – caramida - sarpanta – lemn - invelitoare – tigla - suprafata imobil P+ – 121 mp -teren aferent – 779 mp - vecini : - N – D.S. - S – D.S. - V – Morosanu Fl. - E – D.S. Sat Hemeiusi Comuna Hemeiusi	1864	45.000	
140.	1.6.2.	Imobil Biblioteca Comunala	- fundatie – piatra - invelitoare – tigla - pereti – paianta - sarpanta – lemn - teren aferent – 50 mp - vecini : - N – D.S. - S – Scoala gen. „Grigore Tabacaru" - V – Of. PTTR - E – D.S. Sat Hemeiusi. Comuna Hemeiusi	1964	28.000	

0	1	2	3	4	5	6
141.	1.6.2.	Imobil Primaria Comunei Hemeiusi, constructii anexe si teren aferent constructii	- fundatie – piatra - elevatie - beton - invelitoare - tabla - pereti – paianta - sarpanta – lemn - pereti – caramida - suprafta imobil – 156 mp - teren aferent – 3200 mp - vecini : - N – D.S. - S – Postul de Politie Hemeiusi - V – Ghiuta Ioan - E – DJ.119B. Sat Hemeiusi. Comuna Hemeiusi , Judetul Bacau	1890	79.526	
	1.6.2.	Anexa la Primarie privind Serviciul Impozite si Taxe	- fundatie – beton - elevatie – beton - pereti – caramida - sarpanta – lemn - invelitoare – tigla - suprafata constr. – 160 mp Sat Hemeiusi, Comuna Hemeiusi, Judetul Bacau	1966	32.560	
	1.6.2.	Magazie tabla	- suprafata construita – 52 mp Sat Hemeiusi, Comuna Hemeiusi, Judetul Bacau			

0	1	2	3	4	5	6
	1.6.2.	Imobil „Punct control trafic rutier"	- fundatie – beton - elevatie – beton - pereti – caramida - invelitoare – tabla - suprafata construita – 10 mp - amplasat in vecinatatea DN.15 la km 6 + 500 m	1999	5.000.000	
142.	1.6.2.	Imobil Grup Scolar Agricol Hemeiusi P+1	- fundatie – beton - elevatie – beton - pereti – caramida - invelitoare – tabla - suprafata construita – 787 mp - suprafata + constructii - 25696 mp - vecinatati : - N – Paraul Niculestilor - S – SC SEMACOMP - V – DJ.119B - E – Paraul Limpede - Adresa : Sat Hemeiusi, Comuna Hemeiusi, Judetul Bacau	1962	976.000	

0	1	2	3	4	5	6
	1.6.2.	Constructii anexe Camin de locuit P+4	- fundatie – beton - elevatie – beton - pereti – caramida - acoperis – planseu cu izolatie carton - suprafata construita – 390 mp - vecinatati : - N – imobil Grup Scolar Agricol - S – internat vechi - E – Hala rep.tractoare - V – Club elevi - adresa : Sat Hemeiusi, Comuna Hemeiusi, Judetul Bacau	1981	1.995.642	
	1.6.2.	Cladire Internat vechi	- fundatie – beton - elevatie – beton - pereti – caramida - acoperis – tabla - sarpanta – lemn - suprafata construita – 799 mp - vecini : - N – Camin de locuit - S – SC SEMACOMP - E – Centrala termica - V – Cantina	1962	1.002.549	

0	1	2	3	4	5	6
	1.6.2.	Centrala termica	- fundatie – beton - elevatie – beton - pereti – caramida - acoperis – placi de beton - suprafata construita –171mp - vecini : - N – Hala de reparatii - S – Service auto - E – Laborator tractoare - V – Cladire Internat vechi	1984	109.544	
	1.6.2.	Hala reparatii tractoare	- fundatie – beton - pereti – beton si caramida - acoperis – placi din beton - suprafata construita –375 mp - vecini : - N – Scoala Agricola - S – Centrala termica - E – Grup social - V – Camin de locuit	1981	772.099	
	1.6.2.	Atelier de lacatuserie	- fundatie – beton - elevatie – beton - pereti – caramida - acoperis – scandura + placi din azbociment - suprafata construita –269 mp	1964	80.831	

0	1	2	3	4	5	6
	1.6.2.	Hala reparatii tractoare si masini agricole (in prezent Laborator tractoare)	- fundatie – beton - elevatie – beton - pereti – caramida - acoperis – scandura + tabla - suprafata construita – 33 mp - vecini : - N – Hala reparatii - S – Serv. - E – Garaje - V – Centrala termica	1968	33.616	
	1.6.2.	Gospodarie anexa – Crescatorie porci si iepuri	- fundatie – beton - elevatie – beton - pereti – boltari - acoperis – scandura + placi PVC - suprafata construita – 349 mp - vecini : - N – Grup social - S – Service. - E – Garaje - V – Parau	1964	14.547	
	1.6.2.	Garaje tractoare	- fundatie – beton - elevatie – beton - pereti - caramida - acoperis –tabla - suprafata construita – 176 mp - vecini : - N – Poligon - S – Service. - E – Gospodarie anexa - V – Grup social	1977	52.495	

0	1	2	3	4	5	6
	1.6.2	Sala cinematograf (in prezent laboratoare)	- fundatie – beton - elevatie – beton - pereti - caramida - acoperis –scandura + tabla - suprafata construita – 255 mp - vecini : - N – Scoala - S – Club - E – Camin elevi - V – Drum national	1920	145.800	
	1.6.2.	Club elevi	- fundatie – beton - elevatie – beton - pereti - caramida - acoperis –scandura + tabla - suprafata construita – 264 mp - vecini : - N –Laborator - S – Cantina - E – Camin - V – DJ.119B	1922	233.499	
	1.6.2.	Cantina elevi – spalatorie	- fundatie – beton - elevatie – beton - pereti - placi din beton - acoperis –tabla - suprafata construita – 525,8 mp - vecini : - N – Club - S –Service - E – Camin vechi - V – DJ.119B	1962	425.000	

0	1	2	3	4	5	6
	1.6.2.	Cabina portar	- fundatie – beton - elevatie – beton - pereti –placi din beton - suprafata construita –10 mp - vecini : - N – Paraul Limpedea - SE – Local Scoala - E – Camin - V – DJ.119B	1962	50.000	
	1.6.2.	Grup social	- fundatie – beton - elevatie – beton - pereti – caramida - acoperis – tabla	1976	205.000	
143.	1.6.2.	Imobil Scoala generala Cu clasele I – VIII „Grigore Tabacaru" Satul Hemeiusi, constructii anexe si terenul aferent P+1	- fundatie – beton - elevatie – beton - sarpanta – lemn - invelitoare - tabla - suprafata construita–1056mp - teren aferent – 4560 mp - vecini : - N – D.S. - S – DC.194C - V – DJ.119B - E – Papuc Gheorghe	1962	700.000	

0	1	2	3	4	5	6
144.	1.6.2.	Imobil Scoala generala cu clasele I – VIII „Ion Simionescu" Sat Lilieci nr. 1, Constructii anexe si terenul aferent	- fundatie – beton - elevatie – beton - sarpanta – lemn - invelitoare - tabla - suprafata construita - 1120 mp - teren aferent –7090 mp - vecini : - N – DC. 194C - S – Adam Gheorghe - V – Pasune comunala - E – Tare Anton	1932	220.330	
145.	1.6.2.	Imobil Scoala generala Clasele I – IV Sat Andriesesti, constructii anexe si terenul aferent	- fundatie – beton - elevatie – beton - sarpanta – lemn - invelitoare - azbociment - suprafata construita - 305 mp	1919	68.000	
146.	1.6.2.	Scoala generala din satul Andriesesti	- teren aferent - vecinatati : - N – Rosca Dumitru - S – DJ.119B - V – D.S. - E – DN.15			

0	1	2	3	4	5	6
147.	1.6.2.	Imobil Scoala generala cu clasele I – IV Satul Fantanele, constructii si terenul aferent	- fundatie – beton - elevatie – beton - sarpanta – lemn - invelitoare - azbest - suprafata construita – 444 mp - teren aferent – 1450 mp - vecini : - N – Mutica Victor - S – Olteanu C-tin - V – D.S. - E – DC.194C	1928	71.000	
	1.6.2.	Imobil Scoala generala cu clasele I – IV Satul Lilieci Nr. 2, constructii anexe si terenul aferent	- fundatie – beton - elevatie – beton - pereti - caramida - invelitoare - tigla - suprafata construita – 742 mp - teren aferent – 6593 mp - vecini : - N – Brandiu Ionel - S – Galateanu Ioan - V – DN.15 - E – teren arabil	1961	124.800	

401

PRESEDINTE DE SEDINTA,

Geangalau Dorin

Membri : Mihaila Constantin
Ciuchi Adina
Rau Mirela
Mititelu Lucica
Dumitru Dorina

Nr. 19 din 31 iulie 2000

MONITORUL OFICIAL
AL
ROMÂNIEI

Anul XIV — Nr. 305 bis

PARTEA I
LEGI, DECRETE, HOTĂRÂRI ȘI ALTE ACTE

Joi, 9 mai 2002

ANEXA Nr. 41 — Inventarul bunurilor care aparțin domeniului public al comunei Huruiești

JUDETUL BACAU
Comisia speciala pentru intocmirea
inventarului bunurilor care alcatuiesc
domeniul public al comunei Huruiesti

Insusit de Consiliul local comunal
prin Hotararea nr. 12/27.10.1999
Primarul comunei Huruiesti
Alexandru Strugaru

INVENTARUL
bunurilor care apartin domeniului public al comunei Huruiesti

Nr. Crt.	Cod de clasificare	Denumirea bunului	Elemente de identificare	Anul dobandirii (dare in folos.)	Valoare de inventar Lei	Situatia juridica
0	1	2	3	4	5	6
1.	1.3.7.1.	DC 62	Negulesti – Capotesti – Huruiesti Tine de la 241A, trece prin Capotesti si iese la DJ.252 in punctul Vrabie Gheorghe Are o lungime de 7,4 km Este pietruit			
2.	1.3.7.1.	DC.97	Floresti – Fundoaia Tine de la Sonda Podu Chiscului pana la intrarea in satul Fundoaia, punctul Popa Vasile Are o lungime de 9 km Este pietruit			

0	1	2	3	4	5	6
3.	1.3.7.1.	DC.97A	Gherdana – Huruiesti Tine de la km 2+700 pana la saivane sat Gherdana Are o lungime de 6 km Este pietruit			
Drumuri satesti - Huruiesti						
4.	1.3.7.1.	Drum de pamant	Incepe de la Paiu Dumitrache si tine pana la Radu Nicu L = 25 m , l = 4,5 m			
5.	1.3.7.1.	Drum de pamant	Incepe de la Anghenie Valer si tine pana la Cojocaru Natalia L = 150 m, l = 5 m			
6.	1.3.7.1.	Drum de pamant	Incepe de la Mihai Fanica pana la Radu Nicu L = 100 m , l = 4 m			
7.	1.3.7.1.	Drum de pamant	Incepe de la Moisa Maria si tine pana la Albu Anica L = 450 m, l = 4 m			
8.	1.3.7.1.	Drum de pamant	Incepe de la Ungureanu Vasile si tine pana la Duca Vasile L = 400 m , l = 4 m			
9.	1.3.7.1.	Drum de pamant	Incepe de la Paiu C.R.Ion pana la Chircu Vasile L = 200 m, l = 4 m			
10.	1.3.7.1.	Drum de pamant	Incepe de la Popa Dumitrache si tine pana la Harabagiu Jan L = 250 m, l = 5 m			
11.	1.3.7.1.	Drumde pamant	Incepe de la Ciobotaru Georgica pana la Budoaia L = 120 m, l = 4 m			

0	1	2	3	4	5	6
12.	1.3.7.1.	Drum de pamant	Incepe de la DJ.252 si tine pana la Paiu Vasile L = 150 m, l = 3 m			
13.	1.3.7.1.	Drum de pamant	Incepe de la Scoala cu cls. I – IV Sarma pana la locuinta lui Bulimar Sofia L = 400 m, l = 5 m			
14.	1.3.7.1.	Drum de pamant	Incepe de la Zaharia Ion la Veverita Nastase L = 150 m, l = 3,50 m			
15.	1.3.7.1.	Drum de pamant	Incepe de la Cretu Costica pana la Mihai Gheorghe L = 200 m , l = 3 m			
16.	1.3.7.1.	Drum de pamant	Incepe de la Veverita Constantin pana la Moisa Costel L = 280 m , l = 4,5 m			
Drumuri satesti – Floresti						
17.	1.3.7.1.	Drum pietruit	Incepe de la Bucur Neculai pana la Bulimar Ilie L = 2000 m , l = 6 m			
18.	1.3.7.1.	Drum de pamant	Incepe de la Croitoru Marin pana la Bucur Aurel L = 250 m, l = 3 m			
19.	1.3.7.1.	Drum de pamant	Incepe de la Bucur Aurel pana la Munteanu Costache L = 50 m, l = 3,5 m			
20.	1.3.7.1.	Drum de pamant	Incepe de la Tabacaru Alexandru pana la Bungiu Ghita L = 200 m , l = 3,50 m			
Drumuri satesti - Capotesti						
21.	1.3.7.1.	Drum de pamant	Incepe de la Toderasc Vasile pana la Chites Ion . L = 500 m , l = 4 m			

0	1	2	3	4	5	6
22.	1.3.7.1.	Drum de pamant	Incepe de la Purcel Ion si tine pana la Cojocaru Janica L = 150 m, l = 3 m			
23.	1.3.7.1.	Drum de pamant	Incepe de la Cojocaru Ilie si tine pana la Cojocaru Laurentiu L = 50 m, l = 3 m			
24.	1.3.7.1.	Drum de pamant	Incepe de la Mastacan Ion si tine pana la Boghiu Fanica L = 350 m, l = 4 m			
25.	1.3.7.1.	Drum de pamant	Incepe de la Popa Catinca si tine pana la Paiu Profira L = 250 m, l = 3 m			
26.	1.3.7.1.	Drum de pamant	Incepe de la Tugulea Ghita si tine pana la Paiu Janica L = 200 m , l = 4 m			
27.	1.3.7.1.	Drum de pamant	Incepe de la Paiu Maria si tine pana la Calin Gheorghe L = 800 m, l = 4 m			
28.	1.3.7.1.	Drum de pamant	Incepe de la Tugulea Vasile si tine pana la Cornila Paraschiva L = 180 m , l = 4 m			
29.	1.3.7.1.	Drum de pamant	Incepe de la Tugulea Vasile si tine pana la drumul zarii L = 300 m, l = 3 m			
30.	1.3.7.1.	Drum de pamant	Incepe de la Decuseara Costica si tine pana la Biserica L = 1500 m , l = 4 m			
Drumuri satesti - Fundoaia						
31.	1.3.7.1.	Drum de pamant	Incepe de la Sopca Ioana si tine pana la Strugaru Catinca L = 300 m , l = 3 m			

0	1	2	3	4	5	6
32.	1.3.7.1.	Drum de pamant	Incepe de la Popa Vasile si tine pana la Toma Gheorghe L = 2000 m , l = 6 m			
33.	1.3.7.1.	Drum de pamant	Incepe de la Pancescu N. Si tine pana la Dumitrascu Ionel L = 700 m, l = 5 m			
34.	1.3.7.1.	Drum de pamant	Incepe de la Lovin Neculai si tine pana la Codreanu Mircea L = 50 m, l = 3 m			
35.	1.3.7.1.	Drum de pamant	Incepe de la Dumitrascu Neculai si tine pana la Peptanus Grigore L = 300 m , l = 4 m			
36.	1.3.7.1.	Drum de pamant	Incepe de la Bejenaru Adrian si tine pana la Biserica L = 400 m , l = 3,5 m			
37.	1.3.7.1.	Drum de pamant	Incepe de la Petroi Vasile si tine pana la Vranceanu Ionel L = 150 m , l = 3 m			
38.	1.3.7.1.	Drum de pamant	Incepe de la Negroi Ionel si tine pana la Palanca L = 3000 m , l = 3 m			
Drumuri satesti - Ocheni						
39.	1.3.7.1.	Drum de pamant	Incepe de la Ostache Natalia si tine pana la Veverita Ioana L = 200 m , l = 3 m			
40.	1.3.7.1.	Drum de pamant	Incepe de la Fotache Costica si tine pana la Moisa Fanica L = 450 m, l = 3 m			
41.	1.3.7.1.	Drum de pamant	Incepe de la Suliman Vasile si tine pana la Berdila Romita L = 300 m , l = 3 m			

0	1	2	3	4	5	6
42.	1.3.7.1.	Drum de pamant	Incepe de la Ciobotaru V. si tine pana la Vrabie Gh. L = 600 m , l = 4 m			
43.	1.3.7.1.	Drum de pamant	Incepe de la Decuseara Milica si tine pana la Radu Dumitrache L = 300 m , l = 3,5 m			
44.	1.3.7.1.	Drum de pamant	Incepe de la Bejan Ion si tine pana la Munteanu Georgel L = 150 m, l = 3 m			
45.	1.3.7.1.	Drum de pamant	Incepe de la Haulici Ion si tine pana la Suliman Nicu L = 200 m , l = 3 m			
46.	1.3.7.1.	Drum de pamant	Incepe de la Munteanu Gheorghe si tine pana la Rusu Ghita L = 300 m , l = 4 m			
47.	1.3.7.1.	Drum de pamant	Incepe de la Suliman Nicu si tine pana la DC.97 L = 2500 m , l = 4 m			
Drumuri satesti - Pradais						
48.	1.3.7.1.	Drum de pamant	Incepe de la DJ.252 si tine pana la Pancescu Neculai L = 300 m , l = 3 m			
49.	1.3.7.1.	Drum de pamant	Incepe de la DJ.252 si tine pana la Turbatu N.Neculai L = 200 m , l = 4 m			
50.	1.3.7.1.	Drum pietruit	Incepe de la DJ.252 si tine pana la DJ. Adjud – Podu Turcului L = 1500 m, l = 5 m			
51.	1.3.7.1.	Drum de pamant	Incepe de la Raunciuc Catrina si tine pana la Pintilie Veronica L = 600 m , l = 4 m			

0	1	2	3	4	5	6
52.	1.3.7.1.	Drum pietruit	Incepe de la Antonescu Saftica si tine pana la Raunciuc Ghita L = 900 m , l = 6 m			
53.	1.3.7.1.	Drum de pamant	Incepe de la DJ.252 pana la Petrache Valache L = 500 m , l = 4 m			
54.	1.3.7.1.	Drum de pamant	Incepe de la DJ.252 si tine pana la paraul Galesti L = 150 m, l = 4 m			
		Drumuri satesti - Perchiu				
55.	1.3.7.1.	Drum de pamant	Incepe de la DJ.252 si tine pana la Bradea Cornel L = 200 m , l = 4 m			
56.	1.3.7.1.	Drum de pamant	Incepe de la DJ.252 si tine pana la paraul Galesti L = 150 m, l = 5 m			
57.	1.3.7.1.	Drum pietruit	Incepe de la DJ.252 si tine pana la Lungu Ruxandra L = 500 m , l = 5 m			
58.	1.3.7.1.	Drum de pamant	Incepe de la Lungu Ruxandra si tine pana la Ciobotaru Ion L = 500 m, l = 4 m			
59.	1.3.7.1.	Drum de pamant	Incepe de la Lungu Ruxandra si tine pana la Bradea Ion L = 150 m, l = 3 m			
		Poduri beton				
60.	1.3.1.7.2.	Pod din beton armat pe DJ.252	1 buc , situat in satul Huruiesti punctul Podu Chiscului			
61.	1.3.1.7.2.	Pod din beton armat pe DJ.252	1 buc, situat in satul Huruiesti, punctul „Moara”			

0	1	2	3	4	5	6
62.	1.3.1.7.2.	Pod din beton armat pe DJ.252	1 buc, situat in satul Pradais, punctul „Valache Andrei"			
63.	1.3.1.7.2.	Pod din beton armat	3 buc, situate in Fundoaia, punctul „Valea Mare"			
64.	1.3.1.7.2.	Pod din beton armat	1 buc, situat in satul Fundoaia, punctul „Manolache Tiberiu"			
65.	1.3.1.7.2.	Pod din beton armat	1 buc, situat in satul Fundoaia, punctul „Magazin"			
66.	1.3.1.7.2.	Pod din beton armat	1 buc, situat in satul Capotesti ; Paiu Maria			
		Poduri lemn				
67.	1.3.1.7.1.	Pod din lemn	1 buc, situat in satul Huruiesti, punctul „Stan Angela"			
68.	1.3.1.7.1.	Pod din lemn	1 buc, situat in satul Huruiesti, punctul „Magazin „			
69.	1.3.1.7.1.	Pod din lemn	1 buc, situat in satul Perchiu , punctul „Biserica„			
70.	1.3.1.7.1.	Pod din lemn	1 buc, situat in satul Fundoaia , punctul „Peptanus Grigore „			
71.	1.3.1.7.1.	Pod din lemn	1 buc, situat in satul Fundoaia , punctul „ Popa Costica „			
72.	1.3.1.7.1.	Pod din lemn	1 buc, situat in satul Fundoaia , punctul „Biserica„			
73.	1.8.	Sistem alimentare cu apa	Se gaseste in satul Ocheni functionand prin pomparea apei in rezervoare de inmagazinare, alcatuit din bazine de captare a apei, pompa, robinete distribuite in sat, conducte de aductiune a apei, de la statia de pompare in interiorul satului pe o lungime de 2 km	1979	486.000	

0	1	2	3	4	5	6
74.	1.8.11.	Rezervor inmagazinare a apei	Situat in satul Ocheni pentru alimentarea cu apa a satului	1979		
75.	1.8.11.	Rezervor inmagazinare a apei	Situat in satul Sarba avand ca destinatie inmagazinarea apei potabile pentru deservirea locatarilor de la apartamentele din satul Sarba, construit din beton armat	1991		
76.	1.8.11.	Rezervor inmagazinare a apei	Situat in satul Huruiesti avand ca destinatie inmagazinarea apei potabile pentru deservirea locatarilor de la apartamentele din satul Huruiesti , construit din beton armat	1991		
77.	1.8.6.	Conducte de aductiune si distributie a apei pana la limita proprietatii	Sistem de alimentare in satul Sarba cu tevi de metal ingropate in pamant, pornind de la rezervorul de inmagazinare pana la blocurile din Sarba pe o distanta de 1,5 km	1980		
78.	1.8.6.	Conducte de aductiune si distributie a apei pana la limita proprietatii	Sistem de alimentare in satul Huruiesti cu tevi de metal ingropate in pamant, pornind de la rezervorul de inmagazinare pana la blocurile din satul Huruiesti pe o distanta de 2,5 km	1991		
79.	1.8.7.	Sisteme de canalizare si epurare a apelor uzate	Situat in satul Sarba prevazut cu bazine construite din beton armat in vederea dirijarii apelor uzate spre bazinele de retentie	1980		
80.	1.8.7.	Sisteme de canalizare si epurare a apelor uzate	Situat in satul Huruiesti prevazut cu bazine construite din beton armat in vederea dirijarii apelor uzate spre bazinele de retentie	1991		

0	1	2	3	4	5	6
81.	1.8.10.	Bazin de retentie a apelor uzate	Situat in satul Sarba construit din beton armat, in terenul proprietate Mazilu George	1980		
82.	1.8.10.	Bazin de retentie a apelor uzate	Situat in satul Huruiesti construit din beton armat, in spatele locuintei Ciocarlea Constantin	1991		
83.	1.5.9.	Targ saptamanal	Se organizeaza in zilele de duminica pe o suprafata de 860 mp amplasat langa sediul primariei, avand ca vecini : la N – Primaria comunei Huruiesti, la S – rapa, la E – DJ.252, la V – izlaz comunal ; la care se adauga terenul pentru targul pentru animale	1968		
84.		Baza sportiva	Compusa din teren de fotbal amenajat in centrul satului Huruiesti, gazon inierbat natural, avand ca vecini : la N – locuinta Sandu Romita; la S – rapa ; la E – paraul Galesti; la V – DJ.252, se intinde pe o suprafata de 9.500 mp	1960		
85.		Cismele publice	7 bucati situate in satul Huruiesti in punctele : Ghilusca, Bulimar Grigore, Avram Tinca, Paiu Ghita, Moisa Maria , Ciobotaru Vasile, Tugulea Ion			
			2 bucati situata in satul Pradais in punctele : 1 buc. Scoala veche si 1 buc.Sandu			
			2 bucati situate in satul Perchiu in punctele : 1 buc. In centrul satului – statie autobuz ; 1 buc. Lungu Ion			
			4 bucati in satul Floresti in punctele Izlaz, Tabacaru Alex., Scoala, Bostan C.			

			1 bucata Ocheni situata in centrul satului			
			3 bucati in satul Fundoaia in punctele Manolache P. , Lovin N. , Peptanus Gh.			
			1 bucata Capotesti situata pe izlazul comunei			
86.	1.6.4.	Cladire Primarie	Este situata in localitatea Huruiesti si are ca vecini : la N – drum satesc, la S – teren targ saptamanal , la V – DJ.252 , la E – teren agricol. Are o suprafata construita de 210 mp cu o suprafata desfasurata de 210 mp, fundatie din beton, pereti din caramida, sarpanta din lemn, invelitoare din tabla. In aceasta cladire functioneaza Caminul Cultural cu o sala de 82 mp, Dispensarul Uman cu o sala de 16 mp, hol de 10 mp si o sala de 18 mp, Biblioteca Comunala cu o sala de 16 mp Teren aferent constructiei : 1000 mp	1943	291.778	
87.	1.6.2.	Anexe gospodaresti	Sunt situate in curtea Primariei Huruiesti au o suprafata construita de 32 mp ce reprezinta grajdul pentru animale, construit din caramida si acoperit cu eternita ; magazie materiale cu o suprafata construita de 28 mp, construita din paianta, acoperita cu tabla .	1950	17.145	

0	1	2	3	4	5	6
88.	1.6.2.	Scoala cu cls. I – VIII Huruiesti	Cladirea este situata in satul Huruiesti, construita de caramida, invelitoare din tigla si eternita, avand ca vecini : le N – Of.PTTR Hurueisti, la S –locuinta Anghene Valeria, la V – DJ.252, la E – drum comunal. Are o suprafata construita de 450 mp, cu teren aferent constructiei de 800 mp.	1961	280.313	
89.	1.6.2.	Gradinita Huruiesti	Cladirea este situata in satul Huruiesti, comuna Huruiesti, este construita din paianta, acoperita cu tabla, sarpanta din lemn, avand o suprafata construita de 126 mp si ca vecini : la N – Paiu Tanase, la S - district silvic, la E – DJ.252, la V – paraul Galesti. Constructia este amplasata pe un teren de 600 mp	1934	42.000	
90.	1.6.2.	Scoala cu cls. I – IV Pradais	Cladirea este situata in satul Pradais, comuna Huruiesti, avand ca vecini : la N – drum comunal, la S – teren agricol mostenitori Antonescu , la E – teren agricol, la V – DJ.252. Cladirea este construita din caramida, sarapanta din lemn, acoperita cu tigla, fundatie din beton, suprafata construita 579 mp	1973	450.000	

0	1	2	3	4	5	6
91.	1.6.2.	Scoala veche Pradais	Cladirea este situata in satul Pradais, este construita din paianta, acoperita cu tabla, sarpanta din lemn, avand o suprafata construita de 200 mp invecinandu-se : la N – Calin Toader , la S – Martin Alexandru, la E – teren agricol, la V – DJ.252	1933	72.000	
92.	1.6.2.	Scoala cu cls. I – IV Perchiu	Este situata in satul Perchiu, construita din paianta, sarpanta lemn, acoperita cu tabla, suprafata construita 72 mp, avand ca vecini : la N – drum satesc, la S – Orita Viorel, la V – DJ.252, la E – teren agricol. Constructia este amplasata pe un teren de 500 mp	1894	36.000	
93.	1.6.2.	Scoala cu cls. I – IV Capotesti	Este situata in satul Capotesti, construita din caramida, acoperita cu tabla si eternita, fundatie beton, sarpanta din lemn. Are o suprafata construita de 207 mp, avand ca vecini : la N – drum satesc, la S – Biserica satului, la E – pasune , la V – pasune. Teren aferent constructiei 500 mp	1954	50.000	
94.	1.6.2.	Scoala cu cls. I – IV Ocheni	Este situata in satul Ocheni, construita din paianta, acoperita cu tabla, suprafata construita 164 mp, vecini : la N – teren agricol, la S – DJ.252, la E – Bulimar A., la V – Ciobotaru D. Teren aferent 300 mp	1944	42.000	

0	1	2	3	4	5	6
95.	1.6.2.	Scoala cu cls. I – IV Fundoaia	Este situata in satul Fundoaia, construita din caramida, fundatie din beton, sarpanta din lemn, acoperita cu tabla, avand o suprafata construita de 210 mp. Se invecineaza : la N – Petroi Iorgu, la S – drum satesc, la E – drum satesc, la V – Calin V. Suprafata de teren aferent constructiei este de 500 mp	1959	520.000	
96.	1.6.2.	Scoala cu cls. I – IV Floresti	Cladirea este situata in satul Floresti, construita din paianta, cu o suprafata de 162 mp, acoperita cu tabla, sarpanta din lemn si avand ca vecini : la N – drum comunal, la S – Munteanu Vasile, la E – drum comunal, la V – teren agricol. Suprafata de teren aferent constructiei este de 400 mp	1945	10.800	
97.	1.6.2.	Scoala in satul Condrache	Este situata in satul Fundoaia (Condrache), construita din paianta, acoperita cu tabla, avand ca vecini : la N – Mitrut V. , la S – Cristea V , la E – teren agricol, la V – drum comunal	1914		
98.	1.6.2.	Scoala cu cls. I – IV Huruiesti	Situata in satul Huruiesti (Sarba) construita din paianta, sarpanta din lemn, acoperita cu tabla avand o suprafata construita de 45 mp, avand ca vecini : la N – drum satesc, la S – Dima Aurel , la E – drum comunal, la V – Cernat Lica . Teren aferent constructiei 800 mp			

0	1	2	3	4	5	6
99.		Drumuri de exploatare	Sunt situate in extravilanul localitatilor componente ale comunei Huruiesti si asigura accesul cetatenilor la terenuri. 102 km cu 113 ha .			

Presedinte

Strugaru Alexandru

Membri :

Secara Petru
Zabrautanu Ioan
Turbatu Maria
Zaharia Petru

418

MONITORUL OFICIAL
AL
ROMÂNIEI

Anul XIV — Nr. 305 bis

PARTEA I
LEGI, DECRETE, HOTĂRÂRI ȘI ALTE ACTE

Joi, 9 mai 2002

ANEXA Nr. 42 — Inventarul bunurilor care aparțin domeniului public al comunei Horgești

ROMANIA
JUDETUL BACAU
CONSILIUL LOCAL HORGESTI

Anexa la Hotararea nr. 2 din 31.01.2001
PRIMAR,
Bogdan Eugen

INVENTARUL
CUPRINZAND BUNURILE CE APARTIN DOMENIULUI PUBLIC AL COMUNEI HORGESTI, JUDETUL BACAU

Nr. Crt.	Codul de clasificare	Denumirea bunului	Elemente de identificare	Anul dobandirii sau dupa caz, al darii in folosinta	Valoarea de inventar Lei	Situatia juridica actuala
0	1	2	3	4	5	6
1.	1.3.1.7.2.	Podet	In satul Horgesti, la Tataru Leonte, din beton L = 1,5 m si l = 4 m			
2.	1.3.1.7.2.	Pod	In satul Horgesti,peste paraul Racatau, la Zodian Neculai, din lemn L = 20 m, l = 6 m	1999	40.000.000	
3.	1.3.1.7.2.	Pod	In satul Horgesti, la Budau L Vasile, din beton L = 2 m l = 6 m			
4.	1.3.1.7.2.	Podet	In satul Horgesti, la Dobos Stefan , din beton L = 2 m l = 6 m			
5.	1.3.1.7.2.	Podet	In satul Horgesti, la Rofel Ana , din beton L = 2 m l = 6 m			

0	1	2	3	4	5	6
6.	1.3.1.7.2.	Podet	In satul Horgesti, la Rofel Ioachim , din beton L = 2 m , l = 6 m			
7.	1.3.1.7.2.	Podet	In satul Horgesti, la Balint V.M. Anton, din beton L = 2 m , l = 6 m			
8.	1.3.1.7.2.	Pod	In satul Horgesti, la Apetrisor Maria, din beton, L = 3 m, l = 6 m			
9.	1.3.1.7.2.	Podet	In satul Horgesti, la Simon Augustin, din beton, L = 2 m, l = 6 m			
10.	1.3.1.7.2.	Podet	In satul Horgesti, la Lucaci Ion, din beton, L = 1 m , l = 6 m			
11.	1.3.1.7.2.	Pod	In satul Horgesti, la Herciu Bernabeta, din beton, L = 3 m , l = 10 m			
12.	1.3.1.7.2.	Pod	In satul Horgesti, la Ciobanu Costica, din beton, L = 6 m , l = 3,5 m			
13.	1.3.1.7.2.	Pod	In satul Horgesti, la Caliman Anton (Coifan) din beton, L = 2 m , l = 6 m			
14.	1.3.1.7.2.	Pod	In satul Horgesti, la Rofel Sabina, din beton, L = 2 m, l = 6 m			
15.	1.3.1.7.2.	Podet	In satul Horgesti, la Patrascan Gheorghe, din beton , L = 2 m, l = 6 m			
16.	1.3.1.7.2.	Pod	In satul Horgesti, la Patrascan Aloze, din beton , L = 4 m, l = 6 m			
17.	1.3.1.7.2.	Pod	In satul Horgesti, la Patrascan Iosif, din beton , L = 4 m, l = 6 m			

0	1	2	3	4	5	6
18.	1.3.1.7.2.	Pod	In satul Horgesti, la Herciu Ioja, din beton , L = 4 m, l = 6 m			
19.	1.3.1.7.2.	Pod	In satul Horgesti, la Lucaci Ion (Pomana), din beton , L = 2 m, l = 6 m			
20.	1.3.1.7.2.	Pod	In satul Horgesti, La Cruce , din beton , L = 4 m, l = 8 m			
21.	1.3.1.7.2.	Podet	In satul Horgesti, la Biserica Romano – Catolica , din beton , L = 1 m, l = 8 m			
22.	1.3.1.7.2.	Podet	In satul Horgesti, la Balan Vasile, din beton , L = 2 m, l = 6 m			
23.	1.3.1.7.2.	Podet	In satul Horgesti, Cimitirul Ortodox, din beton , L = 2 m, l = 6 m			
24.	1.3.1.7.2.	Pod	In satul Horgesti, la CAP Horgesti, din beton , L = 2 m, l = 15 m			
25.	1.3.1.7.2.	Podet	In satul Horgesti, la Dispensarul uman, din beton , L = 2 m, l = 4 m			
26.	1.3.1.7.2.	Podet	In satul Horgesti, intrare Primarie, din beton , L = 2 m, l = 5 m			
27.	1.3.1.7.2.	Podet	In satul Sohodor , la Costin Vasile, din beton , L = 1 m, l = 4 m			
28.	1.3.1.7.2.	Podet	In satul Sohodor , la Turcan Jenica, din beton , L = 1 m, l = 4 m			
29.	1.3.1.7.2.	Podet	In satul Sohodor , la Goras Lorica, din beton , L = 1 m, l = 4 m			
30.	1.3.1.7.2.	Podet	In satul Sohodor , la Scoala Sohodor , din beton , L = 1 m, l = 6 m			

0	1	2	3	4	5	6
31.	1.3.1.7.2.	Pod	In satul Sohodor , la Hanga Gheorghe , din beton , L = 3 m, l = 5 m			
32.	1.3.1.7.2.	Podet	In satul Recea , la Melinte Costica, din beton , L = 1 m, l = 6 m			
33.	1.3.1.7.2.	Podet	In satul Recea , la Turculet Sofia, din beton , L = 1 m, l = 6 m			
34.	1.3.1.7.2.	Podet	In satul Recea , la Mihaila Ion din beton , L = 2 m, l = 6 m			
35.	1.3.1.7.2.	Pod	In satul Recea , peste paraul Racatau, la Hanga Vasile, din fier , L = 20 m, l = 6 m			
36.	1.3.1.7.2.	Pod	In satul Recea , la Vasilachi Elena, din beton , L = 4 m, l = 6 m			
37.	1.3.1.7.2.	Podet	In satul Recea , la Belacciu Gheorghe , din beton , L = 1 m, l = 6 m			
38.	1.3.1.7.2.	Podet	In satul Galeri, la Dirvaru Constantin , din beton , L = 2 m, l = 6 m			
39.	1.3.1.7.2.	Podet	In satul Galeri, la Spataru Gheorghe , din beton , L = 2 m, l = 6 m			
40.	1.3.1.7.2.	Pod	In satul Galeri, la Hermeziu Nicu, din beton , L = 6 m, l = 4 m			
41.	1.3.1.7.2.	Podet	In satul Galeri, la Radu Maria , din beton , L = 1 m, l = 6 m			
42.	1.3.1.7.2.	Pod	In satul Galeri, la Bujor Ion II , din beton , L = 5 m, l =4 m			
43.	1.3.1.7.2.	Pod	In satul Galeri, la Biserica Catolica, din lemn , L = 5 m, l =4 m			

0	1	2	3	4	5	6
44.	1.3.1.7.2.	Podet	In satul Galeri, la Ghet Vasile, din beton , L = 1 m, l =4 m			
45.	1.3.1.7.2.	Podet	In satul Galeri, la Bourici Iorgu, din beton , L = 1 m, l =4 m			
46.	1.3.1.7.2.	Podet	In satul Racatau Razesi , la Cioroaba Gheorghe, din beton , L = 1 m, l = 6 m			
47.	1.3.1.7.2.	Podet	In satul Racatau Razesi , la Trofin Gheorghe, din beton , L = 2 m, l = 6 m			
48.	1.3.1.7.2.	Pod	In satul Racatau Razesi spre Biserica Ortodoxa, din beton , L = 3 m, l = 5 m			
49.	1.3.1.7.2.	Pod	In satul Racatau Razesi , la Nour Vasile, din beton , L = 4 m, l = 5 m			
50.	1.3.1.7.2.	Podet	In satul Racatau Razesi , la Casa Parohiala, din beton , L = 1 m, l = 6 m			
51.	1.3.1.7.2.	Pod	In satul Racatau Razesi , la Enculesei N.Costica , din beton , L = 6 m, l =4 m			
52.	1.3.1.7.2.	Podet	In satul Bazga , la Gologan Vasile , din beton , L = 2 m, l =5 m			
53.	1.3.1.7.2.	Pod	In satul Bazga , la Savin Vasile, din beton , L =5 m, l = 6 m			
54.	1.3.1.7.2.	Podet	In satul Bazga , la David Neculai, din beton , L =1 m, l = 4 m			
55.	1.3.1.7.2.	Pod	In satul Bazga , la Tancau Petru, din beton , L =3 m, l = 8 m			

0	1	2	3	4	5	6
56.	1.3.1.7.2.	Podet	In satul Bazga , la Balan Virgil , din beton , L = 1 m, l = 6 m			
57.	1.3.1.7.2.	Pod	In satul Bazga , la Pochiscan Sofia, din beton , L = 3 m, l = 8 m			
58.	1.3.1.7.2.	Podet	In satul Racatau de Jos , la Biserica Ortodoxa , din beton , L = 1 m, l = 6 m			
59.	1.3.7.1.	Drum satesc	De pamant, in satul Sohodor, tine de la DJ.252A (Dondo Vasile) spre paraul Racatau L = 80 m , l = 6 m			
60.	1.3.7.1.	Drum satesc	De pamant, tine de la DJ.252A (Boboc Vasile) pana la Cimitirul Ortodox, L = 200 m , l = 5 m			
61.	1.3.7.1.	Drum satesc	De pamant, in satul Sohodor, tine de la Comitirul satului, pana la limita de nord a satului, Gradina Turcan Jenica, L = 466 m, l = 5 m			
62.	1.3.7.1.	Drum satesc	De pamant, in satul Sohodor, limita de nord, pana la DJ.252.A (est) L = 210 m , l = 7 m			
63.	1.3.7.1.	Drum satesc	De pamant, in satul Sohodor, de la Turcan Jenica pana la Scoala Sohodor, L = 490 m , l = 5 m			
64.	1.3.7.1.	Drum satesc	De pamant, in satul Sohodor, tine de la Corciu Durzulina pana la DJ.252A, L = 186 m, l = 6 m			
65.	1.3.7.1.	Drum satesc	De pamant, in satul Sohodor, tine de la Porcachiu Gheorghe pana la DJ.252A, L = 180 m, l = 9,5 m			

0	1	2	3	4	5	6
66.	1.3.7.1.	Drum satesc	De pamant, in satul Recea, de la DJ.252A pana la Barbieru Toader L = 280 m , l = 6 m			
67.	1.3.7.1.	Drum satesc	De pamant, in satul Recea, de la Barbieru Toader la Turculet Constantin, l = 180 m , l = 10 m			
68.	1.3.7.1.	Drum satesc	De pamant, in satul Recea, drum de acces la Prisecaru Emil, L = 40 m, L = 6 m			
69.	1.3.7.1.	Drum satesc	Balastat, in satul Recea, de la Hanga Vasile la paraul Racatau (Turculet Constantin) , L = 650 m , l = 12 m			
70.	1.3.7.1.	Drum satesc	Balastat, in satul Recea, de la Tache Gheorghe pana la Stoian Vasile L = 760 m, l = 6 m			
71.	1.3.7.1.	Drum satesc	De pamant, in satul Recea, drum acces la locuinta Bujor Elvira L = 40 m , l = 14 m			
72.	1.3.7.1.	Drum satesc	Balastat, in satul Recea, de la Prisecaru Margareta la Bujor Ion, L = 200 m , l = 6 m			
73.	1.3.7.1.	Drum satesc	Partial balastat, in satul Recea, de la Stoian Vasile la Iacob T. Gheorghe (Coroi) , L = 1140 m , l = 6 m			
74.	1.3.7.1.	Drum satesc	Partial balastat, in satul Galeri, de la Finaru Olimpia la Dirvaru Ana, L = 400 m , l = 9 m			
75.	1.3.7.1.	Drum satesc	De pamant, de la Dirvaru Ana la Bujor Vasile, in satul Galeri, L = 580 m , l = 6 m			

0	1	2	3	4	5	6
76.	1.3.7.1.	Drum satesc	Partial balastat, de la Dirvaru Ana la Bujor Ion II, in satul Galeri, L = 550 m , l = 8 m			
77.	1.3.7.1.	Drum satesc	De pamant, in satul Galeri, de la Bujor Ion II la Tigances I.Gheorghe, L = 340 m , l = 6 m			
78.	1.3.7.1.	Drum satesc	De pamant, in satul Galeri, drum acces la gospodaria Butnaru Ion, L = 50 m , l = 5 m			
79.	1.3.7.1.	Drum satesc	De pamant, in satul Galeri, de la Postolache Constantin la Constantin Costel L = 45 m , l = 6 m			
80.	1.3.7.1.	Drum satesc	Balastat, in satul Bazga, de la Mariut Jenica la Tabirca Catrina, L = 1160 m , l = 18 m			
81.	1.3.7.1.	Drum satesc	De pamant, in satul Bazga , de la Dumitrache Vasile pana la Lacul de acumulare L = 290 m , l = 5 m			
82.	1.3.7.1.	Drum satesc	De pamant, in satul Bazga , din DJ.252B (Bulaca Vasile) pana la Marin Emil ,L = 290 m , l = 5 m			
83.	1.3.7.1.	Drum satesc	De pamant, in satul Bazga , de la Balcan Daniel la Lacul de acumulare, L = 300 m , l = 5 m			
84.	1.3.7.1.	Drum satesc	Balastat, in satul Bazga, de la Mocanu Alexandru la Melinte Vasile, L = 180 m, l = 5 m			
85.	1.3.7.1.	Drum satesc	De pamant, in satul Bazga , de la Enculesei Constantin la Gherasim Vasile , L = 280 m , l = 8 m			

0	1	2	3	4	5	6
86.	1.3.7.1.	Drum satesc	De pamant, in satul Bazga , de la Draghici Elisabeta la Vrinceanu Viorica , L = 280 m , l = 8 m			
87.	1.3.7.1.	Drum satesc	De pamant, in satul Bazga , de la Marin Vasile la Manolachi C-tin , L = 510 m , l = 6 m			
88.	1.3.7.1.	Drum satesc	De pamant, in satul Bazga , de la Manolachi C-tin , Varciu, David Neculai ,L = 510 m , l = 6 m			
89.	1.3.7.1.	Drum satesc	De pamant, in satul Bazga , de la David Neculai la Luca Neculai , L = 160 m , l = 6 m			
90.	1.3.7.1.	Drum satesc	De pamant, in satul Racatau de Jos , de la Munteanu Damian la Bulaca Vasile , L = 100 m , l = 5 m			
91.	1.3.7.1.	Drum satesc	De pamant, in satul Racatau de Jos , de la Vlad Gheorghe la Florescu Tiberiu , L = 600 m , l = 8 m			
92.	1.3.7.1.	Drum satesc	Partial balastat, in satul Racatau Razesi, de la Cioroaba Gheorghe la Doros Maria, L = 150 m , l = 8 m			
93.	1.3.7.1.	Drum satesc	De pamant, in satul Racatau Razesi , de la Doros Maria la Trofin Gheorghe , L = 300 m , l = 5 m			
94.	1.3.7.1.	Drum satesc	De pamant, in satul Racatau Razesi , de la Tache Eugen la Nour Vasile , L = 100 m , l = 8 m			
95.	1.3.7.1.	Drum satesc	Partial balastat, in satul Racatau Razesi, de la Cut Ion la Biserica Ortodoxa , L = 250 m , l = 6 m			

0	1	2	3	4	5	6
96.	1.3.7.1.	Drum satesc	Partial balastat, in satul Racatau Razesi, de la intersectia cu DJ.252B , Zdrobis Vasile, Bujor Mihai, L = 600 m , l = 8 m			
97.	1.3.7.1.	Drum satesc	De pamant, face legatura intre satele Racatau Razesi si Bazga, L = 100 m, l = 8 m			
98.	1.3.7.1.	Drum satesc	Asfaltat, in satul Horgesti, de la Spanu Vasile pana la paraul Racatau, L = 200 m, l = 6 m			
99.	1.3.7.1.	Drum satesc	De pamant, in satul Horgesti, de la Tataru Leonte la Cobzaru Veronica, L = 440 m , l = 6 m			
100.	1.3.7.1.	Drum satesc	De pamant, in satul Horgesti, de la Iliuta Mircea la Munteanu Viorica , L = 400 m , l =8 m			
101.	1.3.7.1.	Drum satesc	Pietruit partial, in satul Horgesti, tine de la DJ.252A pana la limita cu comuna Tamasi, L = 2300 m, l = 12 m			
102.	1.3.7.1.	Drum satesc	De pamant, in satul Horgesti, de la Rofel Ana la Dobos Ioja , L = 200 m , l = 5 m			
103.	1.3.7.1.	Drum satesc	De pamant, in satul Horgesti, de la Istoc Gheorghe la Gosav Gheorghe, L = 120 m , l = 5 m			
104.	1.3.7.1.	Drum satesc	De pamant, in satul Horgesti, de la Herciu Toma la Moara , L = 620 m , l = 6 m			

0	1	2	3	4	5	6
105.	1.3.7.1.	Drum satesc	Pietruit, in satul Horgesti , de la Bogdan Mihai la Biserica Catolica, L = 260 m, l = 6 m			
106.	1.3.7.1.	Drum satesc	Pietruit, in satul Horgesti , de la Mihailovici Gheorghe la Iliuta Mircea , L = 220 m, l = 10 m			
107.	1.3.7.1.	Drum satesc	Pietruit, in satul Horgesti , de la Balan Vasile la Cimitirul Catolic , L = 440 m, l = 5 m			
108.	1.3.7.1.	Drum satesc	De pamant, in satul Horgesti, de la Murgu Ion la Caliman Gheorghe, L = 140 m , l = 3 m			
109.	1.3.7.1.	Drum satesc	Partial balastat, in satul Horgesti, de la Budau Vasile (Chilea) pana la Cimitirul Ortodox , L = 740 m , l = 5 m			
110.	1.3.7.1.	Drum satesc	Partial balastat, in satul Horgesti, de la Rofel Ioachim , cu ocolire pana la Boz Iancu , L = 250 m , l = 5 m			
111.	1.3.7.1.	Drum satesc	Partial balastat, in satul Horgesti, de la Balint Anton , pana in intersectia cu drumul satesc Cucuieti – Cimitirul Ortodox , L = 450 m , l = 5 m			
112.	1.3.7.1.	Drum satesc	De pamant, in satul Horgesti, de la Simon Augustin la Cadar Pavel , L = 240 m , l = 5 m			
113.	1.3.7.1.	Drum satesc	De pamant, in satul Horgesti, de la Herciu Margareta la Gal Tereza , L = 260 m , l = 5 m			

0	1	2	3	4	5	6
114.	1.3.7.1.	Drum satesc	Pietruit, in satul Horgesti , de la Lucaci St. Ion pana la Herciu Petre , L = 60 m, l = 5 m			
115.	1.3.7.1.,	Drum satesc	De pamant, in satul Horgesti, de la Patrascan Gheorghe pana la Dobos Stefan , L = 140 m , l = 5 m			
116.	1.3.7.1.	Drum satesc	De pamant, in satul Horgesti, de la Balint Iancu pana la Burcuta Iulian, L = 140 m , l = 5 m			
117.	1.3.7.1.	Drum satesc	De pamant, in satul Horgesti, de la Cruce (Cucuieti) pana la Cimitirul Ortodox , L = 1000 m , l = 6 m			
118.	1.3.7.1.	Drum satesc	Balastat, in satul Horgesti, de la Patrascan Anton (Coifan) pana la Dobos Felix, L = 120 m , l = 6 m			
119.	1.3.7.1.	Drum satesc	Balastat, in satul Horgesti, de la Patrascan Alozie pana la Patrascan Mihai (Coifan) , L = 440 m , l = 6 m			
120.	1.3.7.1.	Drum satesc	De pamant, in satul Horgesti, de la Patrascan A. Mihai pana la Busuioc Stefan , L = 80 m , l = 5 m			
121.	1.3.7.1.	Drum satesc	De pamant, in satul Horgesti, de la Lucaci A.Ion pana la Balint Albert, L = 450 m , l = 6 m			
122.	1.6.2.	Scoala P+1 cu clasele V - X	Situata in satul Horgesti, la N – rapa, la S – drum comunal, la V – Lucaci Stefan, la E – Filip Elena, construita din caramida, in suprafata de 928 mp si terenul aferent in suprafata de 2854 mp	1974	941.000	

0	1	2	3	4	5	6
123.	1.6.2.	Scoala cu cls. I – IV	Situata in satul Horgesti , intre vecinatatile ; - la N – rapa, la S – drumul comunal, la E – Lucaci Stefan si la V – Gosav Costel, construita din caramida, in suprafata de 397 mp si suprafata de curte aferenta de 3500 mp	1962	256.200	
124.	1.6.2.	Gradinita	Situata in satul Horgesti intre vecinatatile : la N – drumul comunal, la S – terenul de sport, la V – fosta locuinta director si la E – mostenitorii defunctului Tache T.Vasile si suprafata de 2400 mp teren aferent	1905	120.670	
125.	1.6.2.	Fosta locuinta director	Situata in satul Horgesti, construita din paianta cu vecinii : la N – drumul comunal, la V – Miciiala I., la V si la E – Gradinita Horgesti si la S – terenul de sport, si terenul aferent comun cu Gradinita Horgesti	1905	-	
126.	1.6.2.	Teren sport	Situat in satul Horgesti, in suprafata de 5760 mp intre vecinatatile : la N – Gradinita Horgesti, la E – proprietatea mostenitorilor lui Miciiala T.Vasile, la V – Miciiala C.Vasile si la S – proprietati particulare	1963	-	

0	1	2	3	4	5	6
127.	1.6.2.	Scoala cls. I – IV si gradinita	Situata in satul Sohodor, comuna Horgesti, construita din paianta, in suprafata de 80 mp, la E – DJ.252A, la V – Boboc Constantin, la N – drum satesc si la S – teren proprietate partioculara, cu suprafata de 2700 mp.	1953	37.000	
128.	1.6.2.	Magazie	Situata in satul Sohodor, pe terenul unde se afla amplasata scoala, in suprafata de 40 mp, construita din boltari de ciment	2000	60.000.000	Investitie noua
129.	1.6.2.	Scoala cu cls.I – VIII	Situata in satul Recea, comuna Horgesti, construita din caramida si terenul aferent, in suprafata de 2.068 mp, intre vecinatatile : N – DJ.252A, la E – terenul de sport, la S – locuinta Munteanu Aurel si la V – locuinta Hostina Neculai	1962	275.000	
130.	1.6.2.	Gradinita	Situata in satul Recea, comuna Horgesti, in suprafata de 244 mp pe acelasi teren cu Scoala Recea	1925	50.000	
131.	1.6.2.	Teren de sport	Situat in satul Recea, in spatele scolii, in suprafata de 3500 mp, cu urmatoarele vecinatati : la N – locuinta Hostina Neculai, la S – locuinta Munteanu Aurel, la V – Scoala Recea si la E – locuinta Zamfir Gheorghe	1962	-	

0	1	2	3	4	5	6
132.	1.6.2.	Scoala cu clasele I – VIII, corp vechi	Situata in satul Racatau Razesi, in suprafata de 246 mp si terenul aferent in suprafata de 4659 mp, construita din caramida, cu vecinatatile : la E – DJ.252A, la V – teren proprietate, la N – Dispensarul uman si la S – terenul de sport	1910	200.000	
133.	1..6.2.	Scoala cu clasele I – VIII, Corp nou	Situata in satul Racatau Razesi, comuna Horgesti, pe acelasi teren cu Scoala veche, in suprafata de 200 mp, construita din caramida, acoperita cu tabla	1962	101.777	
134.	1.6.2.	Gradinita	Situata in satul Racatau Razesi , construita din caramida, in suprafata de 126 mp, intre vecinatatile : la N – locuinta Trofin Gheorghe, la S – Dispensarul uman, la E – DJ.252A si la V – teren proprietate Trofin Gheorghe si suprafata de 764 mp.	1950	100.3000	
135.	1.6.2.	Teren de sport	Situat in satul Racatau Razesi, in suprafata de 8100 mp, intre vecinatatile : la E – DJ.252A, la S – locuinta Codreanu Toader, la V – teren proprietate Fediuc Elena, la N – Scoala racatau	1962	-	

0	1	2	3	4	5	6
136.	1.6.2.	Scoala cls. I – IV	Situata in satul Bazga, comuna Horgesti, construita din caramida, in suprafata de 90 mp si terenul aferent in suprafata de 2500 mp, situata intre vecinatatile : la S – drumul satesc, la N – teren proprietate, la E – locuinta Ghiurca Gheorghe si la V – locuinta Luca Dumitru	1931		Intrata in patrimoniul comunei prin confiscare in anul 1952 de la persoana fizica
137.	1.6.2.	Caminul cultural Racatau	Situat in satul Racatau Razesi, construit din caramida, in suprafata de 329 mp si terenul aferent in suprafata de 5348 mp, situat intre vecinatatile : la N – SC GLORIA BERD SA, la S – locuinta Fediuc Victor la V – DJ.252A la E – proprietate mostenitorii defunctului Samoila Emil	1960	195.000	
138.	1.6.2.	Scena deschisa	Situata pe terenul pe care este construit Caminul Cultural Racatau, in suprafata de 56 mp	1978	-	
139.	1.6.2.	Dispensarul uman Racatau	Situat in satul Racatau Razesi, construit din caramida, in suprafata de 137 mp si terenul aferent in suprafata de 713 mp, intre vecinatatile : La S – Scoala Racatau, La N – Gradinirta Racatau La E – DJ.252A La V – teren proprietate Trofin Gheorghe	1910	-	

0	1	2	3	4	5	6
140.	1.6.2.	Sediul Consiliului local	Situat in satul Horgesti, in suprafata de 530 mp si terenul aferenr in suprafata de 17000 mp, situat intre vecinatatile : La S – drum comunal La E – DJ.252A La E – sediul Postului de Politie La N – teren proprietate mostenitorii defunctului Zodian Gheorghe	1900		
141.	1.6.2.	Camera oficiala	Situata in satul Horgesti, in blocul de locuinte nr. 4, sc.B, etaj I, ap,2, in suprafata de 65 mp, din care locuibila : 40 mp	1987		
142.	1.6.2.	Spatiu destinat viitorului sediu al Primariei	Situat in satul Horgesti, la parterul blocului de locuinte nr. 4, in suprafata de 141 mp	1997	80.000.000	In acest spatiu functioneaza Dispensarul medical, Farmacia si Cabinetul stomatologic

NOTA : Valoarea de inventar reprezinta valoarea din inregistrarea din evidentele contabile, fara efectuarea operatiunilor de reevaluare.

Presedinte de sedinta,

Fediuc Victor

Membrii Comisiei de inventariere

Costica Mitica Budau Anton Cioroaba Gheorghe Munteanu Viorica

MONITORUL OFICIAL AL ROMÂNIEI

Anul XIV — Nr. 305 bis

PARTEA I
LEGI, DECRETE, HOTĂRÂRI ȘI ALTE ACTE

Joi, 9 mai 2002

ANEXA Nr. 43 — Inventarul bunurilor care aparțin domeniului public al comunei Izvoru Berheciului

ROMANIA
JUDETUL BACAU
COMUNA IZVORU BERHECIULUI

ANEXA NR.1
Insusit de Consiliul local prin
Hotararea nr. 23 din 29.10.1999

COMISIA SPECIALA PENTRU INTOCMIREA
INVENTARULUI BUNURILOR CARE
ALCATUIESC DOMENIUL PUBLIC AL
COMUNEI IZVORU BERHECIULUI

Primarul comunei

Gheorghe Grigoras

INVENTARUL

Bunurilor care apartin domeniului public al comunei Izvoru Berheciului, judetul Bacau

Nr. Crt.	Codul de clasificare	Denumirea bunului	Elemente de identificare	Anul dobandirii sau darii in folosinta	Valoarea de inventar lei	Situatia juridica actuala
0	1	2	3	4	5	6
1.	1.3.7.1.	D.S. 384/Obirsia	L= 872 m l = 10 m Drum satesc din pamant si balast	-	-	
2.	1.3.7.1.	D.S. 577/Obirsia	L= 439 m l = 4 m Drum satesc din pamant	-	-	
3.	1.3.7.1.	D.S. 576/Obirsia	L= 188 m l = 3 m Drum satesc din pamant	-	-	
4.	1.3.7.1.	D.S. 539/Obirsia	L= 94 m l = 3 m Drum satesc din pamant	-	-	
5.	1.3.7.1.	D.S. 473/Obirsia	L= 384 m l = 4 m Drum satesc din pamant	-	-	
6.	1.3.7.1.	D.S. 486/Obirsia	L= 106 m l = 6 m Drum satesc din pamant	-	-	

	2	3	4	5	6
1.	D.S. 385/Obirsia	L= 248 m l= 5 m Drum satesc din pamant	-	-	
1.	D.S. 320/Obirsia	L= 64 m l= 6 m Drum satesc din pamant	-	-	
1.	D.S. 274/Obirsia	L= 1138 m l= 10 m Drum satesc din pamant	-	-	
1.	D.S. 307/Obirsia	L= 54 m l= 3 m Drum satesc din pamant	-	-	
1.	D.S. 398/Obirsia	L= 292 m l= 4 m Drum satesc din pamant	-	-	
1.	D.S. 386/Obirsia	L= 30 m l= 4 m Drum satesc din pamant	-	-	
1.	D.S. 392/Obirsia	L= 88 m l= 6 m Drum satesc din pamant	-	-	
1.	D.S. 199/Obirsia	L= 68 m l= 4 m Drum satesc din pamant	-	-	
1.	D.S. 67/Obirsia	L= 904 m l= 10 m Drum satesc din pamant	-	-	
1.	D.S. 80/Obirsia	L=42 m l= 10 m Drum satesc din pamant	-	-	
1.	D.S. 107/Obirsia	L= 336 m l= 8 m Drum satesc din pamant	-	-	
1.	D.S. 107/Obirsia	L= 48 m l= 6 m Drum satesc din pamant	-	-	
1.	D.S. 24/Obirsia	L= 88 m l= 4 m Drum satesc din pamant	-	-	
1.	D.S. 66/Obirsia	L= 326 m l= 6 m Drum satesc din pamant	-	-	
1.	D.S. 66/Obirsia	L= 66 m l= 6 m Drum satesc din pamant	-	-	

0	1	2	3	4	5	6
22.	1.3.7.1.	D.S. 220/Obirsia	L= 168 m l = 6 m Drum satesc din pamant	-	-	
23.	1.3.7.1.	D.S. 28/Antohesti	L= 386 m l = 4 m Drum satesc din pamant	-	-	
24.	1.3.7.1.	D.S. 338/Antohesti	L= 30 m l = 6 m Drum satesc din pamant	-	-	
25.	1.3.7.1.	D.S. 64/Antohesti	L= 668 m l =4 m Drum satesc din pamant	-	-	
26.	1.3.7.1.	D.S. 281/Antohesti	L= 380 m l = 8 m Drum satesc din pamant	-	-	
27.	1.3.7.1.	D.S. 158/Antohesti	L= 300 m l = 8 m Drum satesc din pamant	-	-	
28.	1.3.7.1.	D.S. 124/Antohesti	L= 250 m l = 6 m Drum satesc din pamant	-	-	
29.	1.3.7.1.	D.S. 102/Antohesti	L= 324 m l = 6 m Drum satesc din pamant	-	-	
30.	1.3.7.1.	D.S. 101/Antohesti	L= 46 m l = 4 m Drum satesc din pamant	-	-	
31.	1.3.7.1.	D.S. 175/Antohesti	L= 658 m l = 4 m Drum satesc din pamant	-	-	
32.	1.3.7.1.	D.S. 162/163Antohesti	L= 130 m l = 4 m Drum satesc din pamant	-	-	
33.	1.3.7.1.	D.S. 252/Antohesti	L= 290 m l = 4 m Drum satesc din pamant	-	-	
34.	1.3.7.1.	D.S. 269Antohesti	L= 96 m l = 4 m Drum satesc din pamant	-	-	
35.	1.3.7.1.	D.S. 227Antohesti	L= 942 m l = 6 m Drum satesc din pamant	-	-	
36.	1.3.7.1.	D.S. 234Antohesti	L= 345 m l = 4 m Drum satesc din pamant	-	-	

0	1	2	3	4	5	6
37.	1.3.7.1.	D.S. 225Antohesti	L= 142 m l=6 m Drum satesc din pamant	-	-	
38.	1.3.7.1.	D.S. 138/Antohesti	L= 36 m l=10 m Drum satesc din pamant	-	-	
39.	1.3.7.1.	D.S. 393/Antohesti	L= 154 m l=4 m Drum satesc din pamant	-	-	
40.	1.3.7.1.	D.S. 31/Otelesti	L= 940 m l=6 m Drum satesc din pamant	-	-	
41.	1.3.7.1.	D.S. 18/Otelesti	L= 100 m l=6 m Drum satesc din pamant	-	-	
42.	1.3.7.1.	D.S. 20/Otelesti	L= 70 m l=6 m Drum satesc din pamant	-	-	
43.	1.3.7.1.	D.S. 9/Otelesti	L= 240 m l=4 m Drum satesc din pamant	-	-	
44.	1.3.7.1.	D.S. 162/Otelesti	L= 1100 m l=4 m Drum satesc din pamant	-	-	
45.	1.3.7.1.	D.S. 130/Otelesti	L= 480 m l=4 m Drum satesc din pamant	-	-	
46.	1.3.7.1.	D.S. 112/Otelesti	L= 26 m l=5 m Drum satesc din pamant	-	-	
47.	1.3.7.1.	D.S. 54/Otelesti	L= 612 m l=4 m Drum satesc din pamant	-	-	
48.	1.3.7.1.	D.S. 50/Otelesti	L= 198 m l=4 m Drum satesc din pamant	-	-	
49.	1.3.7.1.	D.S. 183/Otelesti	L= 138 m l=4 m Drum satesc din pamant	-	-	
50.	1.3.7.1.	D.S. 230/Otelesti	L= 554 m l=4 m Drum satesc din pamant	-	-	
51.	1.3.7.1.	D.S. 246/Otelesti	L= 420 m l=5 m Drum satesc din pamant	-	-	

0	1	2	3	4	5	6
52.	1.3.7.1.	D.S. 243/Otelesti	L= 59 m l= 5 m Drum satesc din pamant	-	-	
53.	1.3.7.1.	D.S. 257/Otelesti	L= 467 m l= 8 m Drum satesc din pamant	-	-	
54.	1.3.7.1.	D.S. 268/Otelesti	L= 690 m l= 5 m Drum satesc din pamant	-	-	
55.	1.3.7.1.	D.S. 295/Otelesti	L= 70 m l= 8 m Drum satesc din pamant	-	-	
56.	1.3.7.1.	D.S. 287/Otelesti	L= 355 m l= 6 m Drum satesc din pamant	-	-	
57.	1.3.7.1.	D.S. 271/Otelesti	L= 45 m l= 6 m Drum satesc din pamant	-	-	
58.	1.3.7.1.	D.S. 32/Otelesti	L= 356 m l= 4 m Drum satesc din pamant	-	-	
59.	1.3.7.1.	D.S. 24/Izv.Berheciului	L= 50 m l= 4 m Drum satesc din pamant	-	-	
60.	1.3.7.1.	D.S. 159/Izv.Berheciului	L= 336 m l= 4 m Drum satesc din pamant	-	-	
61.	1.3.7.1.	D.S. 205/Izv.Berheciului	L= 20 m l= 6 m Drum satesc din pamant	-	-	
62.	1.3.7.1.	D.S. 190/Izv.Berheciului	L= 244 m l= 5 m Drum satesc din pamant	-	-	
63.	1.3.7.1.	D.S. 285/Izv.Berheciului	L= 657 m l= 9 m Drum satesc din pamant	-	-	
64.	1.3.7.1.	D.S. 282/Izv.Berheciului	L= 72 m l= 4 m Drum satesc din pamant	-	-	
65.	1.3.7.1.	D.S. 294/Izv.Berheciului	L= 178 m l= 6 m Drum satesc din pamant	-	-	
66.	1.3.7.1.	D.S. 491/Izv.Berheciului	L= 136 m l= 4 m Drum satesc din pamant	-	-	

0	1	2	3	4	5	6
67.	1.3.7.1.	D.S. 487/Izv.Berheciului	L= 40 m l=4 m Drum satesc din pamant	-	-	
68.	1.3.7.1.	D.S. 628/Izv.Berheciului	L= 156 m l=4 m Drum satesc din pamant	-	-	
69.	1.3.7.1.	D.S. 626/Izv.Berheciului	L= 20 m l=4 m Drum satesc din pamant	-	-	
70.	1.3.7.1.	D.S. 690/Izv.Berheciului	L= 58 m l=6 m Drum satesc din pamant	-	-	
71.	1.3.7.1.	D.S. 216/Baimac	L= 142 m l=4 m Drum satesc din pamant	-	-	
72.	1.3.7.1.	D.S. 28/Baimac	L= 1228 m l=8 m Drum satesc din pamant	-	-	
73.	1.3.7.1.	D.S. 50/Baimac	L= 102 m l=4 m Drum satesc din pamant	-	-	
74.	1.3.7.1.	D.S. 197/Baimac	L= 314 m l=6 m Drum satesc din pamant	-	-	
75.	1.3.7.1.	D.S. 215/Baimac	L= 20 m l=6 m Drum satesc din pamant	-	-	
76.	1.3.7.1.	D.S. 214/Baimac	L= 320 m l=5 m Drum satesc din pamant	-	-	
77.	1.3.7.1.	D.S. 184/Baimac	L= 40 m l=4 m Drum satesc din pamant	-	-	
78.	1.3.7.1.	D.S. 110/Baimac	L= 624 m l=6 m Drum satesc din pamant	-	-	
79.	1.3.7.1.	D.S. 108/Baimac	L= 92 m l=4 m Drum satesc din pamant	-	-	
80.	1.3.7.1.	D.S. 112/Baimac	L= 38 m l=4 m Drum satesc din pamant	-	-	
81.	1.3.7.1.	D.S. 118/Baimac	L= 132 m l=4 m Drum satesc din pamant	-	-	

0	1	2	3	4	5	6
82.	1.3.7.1.	D.S. 154/Baimac	L= 144 m l=4 m Drum satesc din pamant	-	-	
83.	1.3.7.1.	D.S. 169/8/Baimac	L= 259m l= 6 m Drum satesc din pamant	-	-	
84.	1.3.7.1.	D.S. 174/Baimac	L= 194 m l= 8 m Drum satesc din pamant	-	-	
85.	1.3.7.1.	D.S. 260/Padureni	L= 148 m l= 8 m Drum satesc din pamant	-	-	
86.	1.3.7.1.	D.S. 457/Padureni	L= 352 m l= 8 m Drum satesc din pamant	-	-	
87.	1.3.7.1.	D.S. 434/Padureni	L= 316 m l= 4 m Drum satesc din pamant	-	-	
88.	1.3.7.1.	D.S. 413/Padureni	L= 306 m l=6 m Drum satesc din pamant	-	-	
89.	1.3.7.1.	D.S. 403/Padureni	L= 114 m l= 4 m Drum satesc din pamant	-	-	
90.	1.3.7.1.	D.S. 261/Padureni	L= 118 m l= 6 m Drum satesc din pamant	-	-	
91.	1.3.7.1.	D.S. 184/Padureni	L= 912 m l= 8 m Drum satesc din pamant	-	-	
92.	1.3.7.1.	D.S. 213/Padureni	L= 86 m l=6 m Drum satesc din pamant	-	-	
93.	1.3.7.1.	D.S. 193/Padureni	L= 132 m l=4 m Drum satesc din pamant	-	-	
94.	1.3.7.1.	D.S. 175/Padureni	L= 28 m l=4 m Drum satesc din pamant	-	-	
95.	1.3.7.1.	D.S. 77/Padureni	L= 554 m l=6 m Drum satesc din pamant	-	-	
96.	1.3.7.1.	D.S. 90/Padureni	L= 128 m l=6 m Drum satesc din pamant	-	-	

0	1	2	3	4	5	6
97.	1.3.7.1.	D.S. 293/Padureni	L= 202 m l=8 m Drum satesc din pamant	-	-	
98.	1.3.7.1.	D.S. 107/Padureni	L= 458 m l=8 m Drum satesc din pamant	-	-	
99.	1.3.7.1.	D.S. 308/Padureni	L= 132 m l=6 m Drum satesc din pamant	-	-	
100.	1.3.7.1.	D.S. 360/Padureni	L= 184 m l=8 m Drum satesc din pamant	-	-	
101.	1.3.7.1.	D.S. 347/Padureni	L= 48 m l=4 m Drum satesc din pamant	-	-	
102.	1.3.7.1.	D.S. 128/Padureni	L= 152 m l=4 m Drum satesc din pamant	-	-	
103.	1.3.7.1.	D.S. 281/Padureni	L= 68 m l=6 m Drum satesc din pamant	-	-	
104.	1.3.7.1.	D.S. 285/Padureni	L= 58 m l=6 m Drum satesc din pamant	-	-	
105.	1.3.7.1.	D.S. 3/Faghieni	L= 300 m l=6 m Drum satesc din pamant	-	-	
106.	1.3.7.1.	D.S. 22/Faghieni	L= 154 m l=4 m Drum satesc din pamant	-	-	
107.	1.3.7.1.	D.S. 56/Faghieni	L= 150 m l=4 m Drum satesc din pamant	-	-	
108.	1.3.7.1.	D.S. 65/Faghieni	L= 158 m l=6 m Drum satesc din pamant	-	-	
109.	1.3.7.1.	D.S. 77/Faghieni	L= 236 m l=6 m Drum satesc din pamant	-	-	
110.	1.3.7.1.	D.S. 90/Faghieni	L= 278 m l=8 m Drum satesc din pamant	-	-	

0	1	2	3	4	5	6
111.	1.3.7.1.	D.S. 104/Faghieni	L= 161 m l=6 m Drum satesc din pamant	-	-	
112.	1.3.7.1.	D.S. 113/Faghieni	L= 152 m l=6 m Drum satesc din pamant	-	-	
113.	1.3.7.1.	D.S. 114/Faghieni	L= 150 m l=4 m Drum satesc din pamant	-	-	
114.	1.3.7.1.	D.C.L 262/335/Obirsia	L= 2415 m l=6 m Drum satesc din pamant	-	-	
115.	1.3.7.1.	D.C.L 761/Baimac	L= 3000 m l=7 m Drum satesc din pamant	-	-	
116.	1.3.7.1.	D.C.L 1199/Otelesti	L= 425 m l=6 m Drum satesc din pamant	-	-	
117.	1.3.7.1.	D.C.L 1218/Padureni	L= 1300 m l=7 m Drum satesc din pamant	-	-	
118.	1.3.7.1.	D.C.L 1950/Padureni	L= 775 m l=6 m Drum satesc din pamant	-	-	
119.	1.3.7.1.	D.C.L 2071/Faghieni	L= 950 m l=6 m Drum satesc din pamant	-	-	
120.	1.3.7.1.	D.C.L 1761/Antohesti	L= 2440 m l=7 m Drum satesc din pamant	-	-	
121.	1.3.17.2.	Podul de la „Lupu”	Dimensiuni : 5m/4m Constructie : lemn Sat Otelesti	-	-	
122.	1.3.17.2.	Podul de la intrare in sat Otelesti	Dimensiuni : 28m/7m Constructie : beton Sat Otelesti	-	-	
123.	1.3.17.2.	Podul de la „Breahna”	Dimensiuni : 5m/4m Constructie : lemn Sat Otelesti	-	-	

0	1	2	3	4	5	6
124.	1.3.17.2.	Podul de la „Triscaru"	Dimensiuni : 15m/4m Constructie : lemn Sat Padureni	-	-	
125.	1.3.17.2.	Podul de la „Brasoveanu"	Dimensiuni : 15m/4m Constructie : beton Sat Padureni	-	-	
126.	1.3.17.2.	Podul de la intrare in sat	Dimensiuni : 10m/3m Constructie : beton Sat Baimac	-	-	
127.	1.3.17.2.	Podul de la intrare in sat	Dimensiuni : 15m/4m Constructie : beton Sat Faghieni	-	-	
128.	1.3.17.2.	Podul leui „Faghian"	Dimensiuni : 10m/3m Constructie : lemn Sat Faghieni	-	-	
129.	1.5.9.	Targ comunal	Suprafata – 0,31 ha Sat Izv.Berheciului Vecinatati : - N – paraul Glod - S – teren Popa Luminita - E – Oficiul de Posta - Drumul judetean - V – paraul Berheci	1995	-	
130.	1.8.3.	Cismea publica la „Saigiu"	Constructie din piatra Suprafata teren aferent – 15 mp Sat Obirsia, Comuna Izv.Berheciului	-	-	
131.	1.8.3.	Cismea publica la „Dorcu"	Constructie din piatra Suprafata teren aferent – 15 mp Sat Izv.Berheciului, Comuna Izv.Berheciului	-	-	

0	1	2	3	4	5	6
132.	1.8.3.	Cismea publica la „Tutui"	Constructie din piatra Suprafata teren aferent – 15 mp Sat Izv.Berheciului, Comuna Izv.Berheciului	-	-	
133.	1.8.3.	Cismea publica la „Simion"	Constructie din piatra Suprafata teren aferent – 15 mp Sat Antohesti, Comuna Izv.Berheciului	-	-	
134.	1.8.3.	Cismea publica la „Moldoveanu"	Constructie din piatra Suprafata teren aferent – 15 mp Sat Antohesti, Comuna Izv.Berheciului	-	-	
135.	1.8.3.	Cismea publica la „Barcan"	Constructie din piatra Suprafata teren aferent – 15 mp Sat Antohesti, Comuna Izv.Berheciului	-	-	
136.	1.6.4.	Localul Primariei si a Consiliului local comunal si terenul aferent constructiilor	Pereti din boltari si caramida Planseu – sarpanta – lemn Acoperis – tigla Teren aferent – 224 mp Vecinatati : - N – Bloc de locuinte - S – Bloc Post Politie - E – Drum judetean - V – Teren agricol	1989	-	Transfer

0	1	2	3	4	5	6
137.	1.6.4.	Cladire Primarie (constructie veche si terenul aferent constructiei)	Sat Izv.Berheciului – 60 mp Pereti – paianta Sarpanta – paianta Acoperis – tabla Teren aferent – constructii – 980 mp Vecini : - N – Magazin satesc - S – Scoala generala de 8 cls. - V – Cladire CVIS - E – Drum judetean	1945	25.000	
138.	1.6.4.	Cladire Primarie	Sat Izv.Berheciului Constructie din caramida Invelitoare – tigla Suprafata cladire – 120 mp Teren aferent – 360 mp Vecini : - N – Petraru Constantin - S – Ciobanu Constantin - E – Drum judetean - V – Teren agricol	1960	Fara valoare	Transfer
139.	1.6.2.	Grajd Primarie	Sat Izv.Berheciului Constructie – scandura Invelitoare – placi azbociment Suprafata cladirii – 80 mp Teren aferent – 730 mp Vecini : - N – Botez Dumitru - S – Caia Vasile - E – Teren agricol - V – Drum judetean	1982	7.479	

0	1	2	3	4	5	6
140.	1.6.2.	Local Scoala generala Padureni (cladire veche) si terenul aferent	Sat Padureni Constructie – paianta Invelitoare – placi azbociment Suprafata cladirii – 173 mp Teren aferent – 5000 mp Vecini : - N – Danaila Elena - S – Drum satesc - V – Drum satesc - E – Serban Ion	1926	415.000	
141.	1.6.2.	Local Scoala generala Antohesti si terenul aferent	Sat Antohesti Constructie – caramida Invelitoare – tigla Suprafata cladirii – 180 mp Teren aferent – 400 mp Vecini : - N – Lupu Gheorghe - S – Breahna Mariana - E – Teren agricol - V – Drum judetean	1968	97.200	
142.	1.6.2.	Local Scoala generala Baimac si terenul aferent	Sat Baimac Constructie – caramida Invelitoare – tigla Suprafata cladirii – 324 mp Teren aferent – 2000 mp Vecini : - N – Ciuchi P.Costica - S - Anton Aurora - E – Drum satesc - V – Anton Aurora	1968	249.000	

0	1	2	3	4	5	6
143.	1.6.2.	Local Scoala generala Obirsia (constructie veche) si terenul aferent	Sat Obirsia Constructie – paianta Invelitoare – tabla Suprafata Cladirii – 238 mp Teren aferent – 2.080 mp Vecini : - N – Teren agricol - S – paraul Berheci - E – paraul Berheci - V – Drum satesc	1965	120.000	
144.	1.6.2.	Local Scoala generala Izv.Berheciului si terenul aferent	Sat Izv.Berheciului Constructie – caramida Invelitoare – tabla Suprafata cladirii – 996 mp Teren aferent – 6014 mp Vecioni : - N – Cladire Primarie - S – AGROMEC - E – Danaila Maria - V – Drum judetean	1965	350.600	
145.	1.6.2.	Local Gradinita si terenul aferent	Sat Izv.Berheciului Constructie – caramida Invelitoare – tabla Suprafata cladirii – 480 mp Teren aferent – 1760 mp Vecini : - N – Dispensar uman - S – Hodoroaba Dumitru - E – Teren agricol - V – Drum judetean	1978	74.000	

0	1	2	3	4	5	6
146.	1.6.4.	Apartament de serviciu	Sat Izv.Berheciului Ap.1, Bl.5, Sc.B, Et. 1 Vecini : Juganaru Jeni 89 mp	1989		
147.	1.6.4.	Apartament de serviciu	Sat Izv.Berheciului Ap.3, Bl.5, Sc.A, Et. 2 Vecini : Cristofor Ionel 86 mp	1989		
148.	1.6.4.	Apartament de serviciu	Sat Izv.Berheciului Ap.4, Bl.5, Sc.A, Et. 2 Vecini : Dimofte Ion 89 mp	1989		
149.	1.6.4.	Apartament de serviciu	Sat Izv.Berheciului Ap.1, Bl.1, Sc.A, Parter Vecini : Puiu Chitic 72 mp	1983		
150.	1.6.4.	Apartament de serviciu	Sat Izv.Berheciului Ap.1, Bl.3, Sc.A, Parter Vecini : Lascarache Daniel 72 mp	1983		

0	1	2	3	4	5	6
151.	1.6.2.	Monumentul Eroilor Obirsia	Sat Obirsia Constructie – piatra si metal Teren aferent constructiei – 671 mp Vecinatati : - N – paraul Berheci - S – ulita satului - E – paraul Berheci - V – drum satesc	1993		

PRESEDINTE,

MEMBRI ,

453

MONITORUL OFICIAL
AL
ROMÂNIEI

Anul XIV — Nr. 305 bis

PARTEA I
LEGI, DECRETE, HOTĂRÂRI ȘI ALTE ACTE

Joi, 9 mai 2002

ANEXA Nr. 44 — Inventarul bunurilor care aparțin domeniului public al comunei Letea Veche

ROMANIA
JUDETUL BACAU
COMUNA LETEA VECHE

ANEXA LA HCL NR. 9/1999

Comisia speciala pentru intocmirea
Inventarului bunurilor care alcatuiesc domeniul public
al comunei Letea Veche

LISTA ORIENTATIVA CUPRINZAND UNELE CATEGORII
CARE ALCATUIESC DOMENIUL PUBLIC AL COMUNEI LETEA VECHE

Nr. Crt.	Cod clasificare	Denumire bun	Elemente identificare	Anul dobandirii	Valoare inventar	Situatia juridica
0	1	2	3	4	5	6
1.	1.3.7.1.	Drum comunal DC.86	lungime – 8km latime – 8 m N – teren agricol + DC.85 S – teren agricol + ferma AGRIBAC E – raul Siret + teren agricol V – sat Letea Veche			
2.	1.3.7.1.	Drum comunal	lungime – 750 m latime – 8 m N –DC.85 S –ferma AGRIBAC E –teren agricol V – tern agricol			

456

0	1	2	3	4	5	6
3.	1.3.7.1.	Drum comunal DC. 87	lungime – 4 km latime – 8 m N – DJ.207G S – intindere de apa E – DS.87 V – locuinte proprietari			
4.	1.3.7.1.	Drum sat Siret	lungime – 1,790 km latime – 8 m N – locuinte S – DJ.207G E – locuinte V – locuinte			
5.	1.3.7.1.	Drum sat Rusi Ciutea	lungime –2,950 km latime – 8 m N – locuinte S – locuinte E – locuinte V – locuinte			
6.	1.3.7.1.	Drum sat Letea Veche	lungime – 11,675 km latime – 8 m N – locuinte S – locuinte E – locuinte V – locuinte			
7.	1.3.7.1.	Drum sat Holt	lungime –8,910km latime – 8 – 10 m N – DN.2F S – DC.86 E – proprietate particulara V – proprietate particulara			

0	1	2	3	4	5	6
8.	1.3.7.3.	Drum leg. DN.2F – DC.86	lungime – 3,900 km latime - 4,0 m N – DN.2F S – DC.86 E – teren agricol V – tern agricol			
9.	IV.	Parc sat Letea Veche	S.T. = 5000 mp L = 125 m l = 40 m N – Casa parohiala S – drum sat E – DJ.207G V – drum sat	1995		
10.	1.6.4.	Cladire Primarie	Tip parter, 6 incaperi, caramida SC = 240 mp Anexe, magazii, garaj, SC = 250 mp N – propr. Ciorcila Constantin S – Casa Parohiala E – DJ.207G V – propr.Puslenghea Vasile S.c.c. = 3750 mp	1965	224.500	
11.	1.6.2.	Camin Cultural sat Letea Veche	Sc = 480 mp, tip parter, caramida Tcc = 800 mp N – Post Politie S – tc.c. scoala E – DJ.207G V – gradina scoala	1914	250.000	

0	1	2	3	4	5	6
12.	1.6.2.	Scoala Sat Letea Veche	SC = 755,91 mp, caramida Nivel constructie P+1 Tcc = 2250 mp N – Camin Cultural S – propr. Ciorcila Constantin E – DJ.207G V – propr. Anghel Milica	1972	713.000	
13.	1.6.2.	Scoala Sat Holt	SC = 825 mp, caramida Tcc = 3500 mp N – Biserica sat Holt S – propr. Radu Ion E – drum sat V – teren agricol	1972	504.100	
14.	1.6.2.	Scoala Sat Rusi Ciutea	SC = 420 mp, caramida Tcc = 5625 mp N – propr.Ungureanu M. S – propr. Doba Munteanu Gheorghe E – drum sat V – teren agricol	1961	524.300	
15.	1.6.2.	Scoala Sat Siret	SC = 125 mp, caramida Tcc = 2000 mp N – teren scoala S – drum sat E – teren scoala V – teren scoala	1945	126.000	

0	1	2	3	4	5	6
16.	1.6.2.	Scoala Sat Radomiresti	SC = 70 mp, paianta Scc = 1000 mp N – S – E – teren agricol V – drum sat	1957	45.600	
17.	1.6.2.	Dispensar uman Letea Veche	SC = 250 mp, caramida Scc = 500 mp N – propr. Pantelimon Mihai S – teren Primarie E – teren Primarie V – propr.particulara	1975	100.371	
18.	1.6.2.	Luciu de apa „Balta albastra” Confluenta raurilor Siret si Bistrita	Suprafata = 25 ha N- teritoriul com. Letea Veche S – teritoriul sat Galbeni E – teritoriu com. Buhoci V – sat Siret			
19.		Monument comemorativ „Eroii Neamului”	Parc comunal Letea Veche Beton si marmura	1995		

460

PRESEDINTE,

Constantin Coraliu

COMISIE,

Domnica Lucian
Pascu Neculai
Chirap Romelia
Muntianu Sorin Dan

MONITORUL OFICIAL
AL
ROMÂNIEI

Anul XIV — Nr. 305 bis

PARTEA I
LEGI, DECRETE, HOTĂRÂRI ȘI ALTE ACTE

Joi, 9 mai 2002

ANEXA Nr. 45 — Inventarul bunurilor care aparțin domeniului public al comunei Lipova

ROMANI
JUDETUL BACAU
COMUNA LIPOVA

Comisia pentru inventarierea bunurilor
ce alcatuiesc domeniul public

Insusit de Consiliul local prin
Hotararea nr. 14 din 30.08.1999
PRIMARUL COMUNEI LIPOVA,

Costel Baciu

L I S T A

bunurilor ce alcatuiesc domeniul public al comunei Lipova, judetul Bacau

Nr. crt.	Codul de clasificare	Denumirea bunului	Elemente de identificare	Anul dobandirii	Valoare de Inventar	Situatia juridica
0	1	2	3	4	5	6
1.	1.3.7.1.	DC Valea Caselor – Valea Marului	L = 2 km l = 6 m, pamant si piatra de la Manole Remus pana la Burulea Ion	-	-	
2.	1.3.7.1.	DC Valea Caselor – Valea Mosneagului	L = 1,78 km l = 6 m , pamant si piatra de la Evu Mihai pana la Evu Chiriac Neculai	-	-	
SAT LIPOVA						
3.	1.3.7.1.	DS Anchidin Vasile - Pod Cotuna	L = 112 m l = 7 m , pamant si piatra	-	-	
4.	1.3.7.1.	DS Pod Cotuna – Anchidin J.Gheorghe	L = 150 m , l = 5 m, pamant	-	-	
5.	1.3.7.1.	DS Anchidin Jica – Popa Maria	L = 216 m , l = 6 m , pamant	-	-	
6.	1.3.7.1.	DS Anchidin Eugen – Ciocan Stefan	L = 45 m , l = 5 m , pamant	-	-	

0	1	2	3	4	5	6
7.	1.3.7.1.	DS Anchidin Toader – Anchidin Constantin	L = 100 m , l = 5 m, pamant	-	-	
8.	1.3.7.1.	DS Anchidin Constantin – Anchidin Gheorghe	L = 200 m , l = 5 m , pamant	-	-	
9.	1.3.7.1.	DS Tumurug Constantin – Puscasu Maria	L = 150 m , l = 4 m , pamant	-	-	
10.	1.3.7.1.	DS Ariton Ioan – Pod Holtea Neculai	L = 265 m , l = 7 m , pamant	-	-	
11.	1.3.7.1.	DS Holtea Mihai – Ciocan Eugen	L = 125 m , l = 6 m , pamant	-	-	
12.	1.3.7.1.	DS Troita Baciu Vasile	L = 360 m , l = 4 m , pamant	-	-	
13.	1.3.7.1.	DS Post Politie – Saivane	L = 220 m , l = 8 m , pamant	-	-	-
14.	1.3.7.1.	DS Moara – Camin cultural	L = 410 m , l = 6 m , pamant	-	-	
15.	1.3.7.1.	DS Pristavu Elena – Lupu Vasile	L = 235 m , l = 6,5 m , pamant	-	-	
16.	1.3.7.1.	DS Palade Mircea – Petraru Dumitru	L = 140 m , l = 6 m , pamant	-	-	
17.	1.3.7.1.	DS Primarie – Carare Costica	L = 800 m , l = 10 m, pamant	-	-	
18.	1.3.7.1.	DS Bufet – Tampau Ion	L = 600 m , l = 6 m, pamant	-	-	
19.	1.3.7.1.	DS Anchidin Vasile – Craciun Neculai	L = 85 m , l = 5 m , pamant	-	-	
20.	1.3.7.1.	DS Nechita Mitica – Palade Vasile	L = 155 m , l = 6 m , pamant	-	-	
21.	1.3.7.1.	DS Bufet – Palade Emil	L = 450 m , l = 7 m, pamant	-	-	
22.	1.3.7.1.	DS Morarescu Mihai – Dabija Gheorghe	L = 52 m , l = 6 m , pamant	-	-	
23.	1.3.7.1.	DS Feneru Tinca – Pinzariu Valerica	L = 320 m , l = 7 m , pamant	-	-	

0	1	2	3	4	5	6
24.	1.3.7.1.	DS Buznea Dumitru – Dinu Virgil	L = 700 m , l= 5 m , pamant	-	-	
25.	1.3.7.1.	DS.Henta Elena – Danila Liviu	L = 300 m , l = 6 m , pamant	-	-	
26.	1.3.7.1.	DS Popa Costica – Dinu Vasile	L = 164 m , l = 4 m , pamant	-	-	
27.	1.3.7.1.	D.Vicinale	Baciu Constantin – Tarlaua Beliccioaia – pamant L = 125 m , l = 6 m			
			Anchidin T.D-tru – Straminoasa Pamant , L = 100 m, l = 4 m			
			Anchidin Gheorghe – Tarlaua Gorgan – pamant L = 60 m , l = 6 m			
			Bucur Gheorghe – Padurea Trogan – pamant , L = 2 km , l = 4 m			
			Carare Costica – Padurea Zarea Trohanului , L = 4 km , l = 4 m pamant			
			Vii - Padurea Valea Mosneagului pamant , L = 5 km , l = 4 m			
SAT SATU NOU						
28.	1.3.7.1.	DS Astefanesei Constantin – canal colector	L = 100 m , l = 2 m , pamant			
29.	1.3.7.1.	DS Porcaru Ion – Radu Vasile	L = 399 m , l = 8 m , pamant			
30.	1.3.7.1.	DS Iorga N.Vasile – parau Lipova	L = 60 m , l = 8 m , pamant			
31.	1.3.7.1.	DS Anghelin Anica – Dudu Ion	L = 324 m , l = 9 m , pamant			

0	1	2	3	4	5	6
32.	1.3.7.1.	DS Dragan Ilie – Hanu Policarp	L = 80 m , l = 4 m , pamant			
33.	1.3.7.1.	DS Hanu Ion – Caleap Costica	L = 50 m, l = 8 m , pamant			
34.	1.3.7.1	DS Roman Gheorghe – Tarlaua Valea Nasterii	L = 32 m , l = 8 m , pamant			
35.	1.3.7.1.	DS Hanu Constantin – Hanu Camelia	L = 662 m , l = 8 m , pamant			
36.	1.3.7.1.	DS Iorga Milica – Pasune comunala	L = 125 m , l = 4 m , pamant			
37.	1.3.7.1.	DS Silion Costica – David Ion	L = 230 m , l = 7 m , pamant			
38.	1.3.7.1.	DS Hanu Gheorghe – Pasune	L = 76 m , l = 4 m , pamant			
39.	1.3.7.1.	DS Plesuvu Vasile – Silion Elena	L = 400 m , l = 4 m , pamant			
40.	1.3.7.1.	D.Vicinale	Radu Vasile – Tarlaua Tarincuta, pamant , L = 250 m, l = 4 m			
			Drum Tarincuta – Padure L = 450 m , l = 4 m , pamant			
			Hotar Comuna Pungesti – VS Tarlaua Dealul Budai L = 4 km , l = 4 m , pamant			
			Paraul Lipova – Canton Padure , L = 230 m , l = 6 m , pamant			
			Dudu Ion – Padure – pamant L = 300 m, l = 8 m			
			Hanu Policarp – Drum Calea Rotii, pamant , L = 120 m, l = 4 m			
			Caleap Costica – Padure, pamant, L = 150 m , l = 4 m			

0	1	2	3	4	5	6
			Roman Gheorghe – Padure L = 100 m , l = 4 m , pamant			
			Silion Elena – Sandulescu Mircea, L = 320 m , l = 4 m , pamant			
SATUL VALEA HOGEI						
41.	1.3.7.1.	DS Raileanu Gheorghe – Biserica Valea Hogei	L = 580 m , l = 8 m , pamant si piatra			
42.	1.3.7.1.	DS Plesca Veroana – Ungureanu Ion – parau	L = 120 m , l = 6 m , pamant			
43.	1.3.7.1.	DS Paduraru Vasile – Camin Cultural	L = 200 m , l = 6 m , pamant			
44.	1.3.7.1.	DS Ciocan Alexandru – Pasune Richi	L = 754 m , l = 6 m , pamant			
45.	1.3.7.1.	DS Raileanu Roman – Paduraru Vasile	L = 300 m , l = 8 m , pamant			
46.	1.3.7.1.	DS Pruteanu Vasile – Paduraru Vasile	L = 510 m , l = 5 m , pamant			
47.	1.3.7.1.	DS Alexa Vasile – Paduraru Petru	L = 90 m , l = 4 m , pamant			
48.	1.3.7.1.	DS Ciocan Alexandru – Vie Enea Viorel	L = 104 m , l = 6 m , pamant			
49.	1.3.7.1.	DS Magazin Valea Hogei – Scutaru V.Vasile	L = 200 m , l = 7 m , pamant			
50.	1.3.7.1.	DS Burceanu Vasile - Canal	L = 122 m , l = 8 m , pamant			
51.	1.3.7.1.	DS Paduraru Costica – Tarhon Catinca	L = 260 m , l = 6 m , pamant			
52.	1.3.7.1.	Drumuri vicinale	Biserica Valea Hogei – Padurea Trohanului L = 450 m l = 4 m pamant			

0	1	2	3	4	5	6
			Paduraru Vasile – Padurea Zarea Trohanului L = 520 m l = 4 m pamant			
			Vie Enea Viorel – Padurea Trohanului L = 1 km l = 4 m pamant			
			Tarhon Catinca – Padurea Voiosu L = 300 m , l = 4 m , pamant			
			Plesca Constantin – paraul Lipova L = 200 m , l = 8 m , pamant			
SATUL VALEA CASELOR						
53.	1.3.7.1.	DS Scoala Valea Caselor – Tofan Elena	L = 290 m , l = 8 m , pamant			
54.	1.3.7.1.	DS Tofan Costache – Evu Virgil	L = 360 m , l = 9 m , pamant			
55.	1.3.7.1.	DS Ariton Costica – Bernevic Petru	L = 700 m , l = 5 m , pamant			
56.	1.3.7.1.	DS Tofan Alexandru – Negot Neculai	L = 100 m , l = 5 m , pamant			
57.	1.3.7.1.	DS Trofin Elena – Padurea Valea Caselor	L = 550 m , l = 5 m , pamant			
58.	1.3.7.1.	DS Tofan Gheorghe – Tofan Elena	L = 150 m , l = 5 m , pamant			
59.	1.3.7.1.	DS Roman Ion – Pasune	L = 100 m , l = 7 m , pamant			
60.	1.3.7.1.	DS Caruntu Alexandru – Camin Cultural	L = 600 m , l = 6 m , pamant			
61.	1.3.7.1.	DS Roman Anica – Moise Liliana	L = 25 m , l = 5 m , pamant			
62.	1.3.7.1.	DS Sidor Vasile – Lazar Eleonora	L = 150 m , l = 6 m , pamant			

0	1	2	3	4	5	6
63.	1.3.7.1.	DS Evu Chiriac N. – Caruntu Gavril	L = 350 m , l = 6 m , pamant			
64.	1.3.7.1.	DS Evu Chiriac Marcel – Bernevic Ion	L = 120 m , l = 4 m , pamant			
65.	1.3.7.1.	Drumuri vicinale	Caruntu Gavril – Pasune Ursoi L = 850 m , l = 5 m , pamant			
			Evu Virgil – Pasune Ursoi L = 2 km , l = 4 m , pamant			
			Caruntu Toader – Pasune L = 50 m , l = 5 m , pamant			
			David Valica – Padure L = 80 m , l = 4 m , pamant			
SAT MILOSU						
66.	1.3.7.1.	DS Ciocan Neculai – Palita Vasile	L = 300 m , l = 8 m , pamant			
67.	1.3.7.1.	DS Sidor Grigore – Manastirea Tisa	L = 3 km , l = 8 m , pamant			
68.	1.3.7.1.	DS Cepreaga Leon – Cepreaga Dumitru	L = 250 m , l = 6 m , pamant			
69.	1.3.7.1.	DS David Mihai – Neagu Nelu	L = 50 m , l = 5 m , pamant			
70.	1.3.7.1.	DS Soimu Maria - Pasune	L = 260 m , l = 6 m , pamant			
71.	1.3.7.1.	DS Otelita Stefan – Breazu Toma	L = 210 m , l = 7 m , pamant			
72.	1.3.7.1.	DS Condrea Stefan – Corduneanu Aurel	L = 76 m , l = 5 m , pamant			
73.	1.3.7.1.	DS Cercel Ion – Breazu Ion	L = 124 m , l = 5 m , pamant			
74.	1.3.7.1.	DS Marcu Costica - Biserica	L = 222 m , l = 5 m , pamant			

0	1	2	3	4	5	6
75.	1.3.7.1.	DS David Mures – David Octav	L = 26 m , l = 4 m , pamant			
76.	1.3.7.1.	DS Bilis Ioan – Nita Toader	L = 256 m , l = 8 m , pamant			
77.	1.3.7.1.	DS Cepreaga Neculai – Maftei Gheorghe	L = 350 m , l = 6 m , pamant			
78.	1.3.7.1.	DS Otelita Ruxanda – Otelita Codin	L = 320 m , l = 5 m , pamant			
79.	1.3.7.1.	DS Luta Stefan – Tugulschi Liliana	L = 150 m , l = 4 m , pamant			
80.	1.3.7.1.	DS Condrea Vasile – Ariton Vasile	L = 520 m , l = 4 m , pamant			
81.	1.3.7.1.	DS Ariton Vasile – pana la intrarea in drumul judetean	L = 300 m , l = 6 m , pamant			
82.	1.3.7.1.	Drumuri vicinale	Palita Vasile – Padurea Valea Cucului - pamant , L = 800 m , l = 4 m			
			Biserica – Padurea Neamt L = 2 km , l = 4 m , pamant			
			Ticu Costel – Geantau Mic L = 3,5 km , l = 4 m , pamant			
			Teren Condrea Romul – Padure L = 1,5 km , l = 4 m , pamant			
			Otelita Codin – Valea Manole Padure , L = 3,5 km , l = 4 m , pamant			
			Pod Ariton Vasile – Iaz Manastire L = 1500 m , l = 4 m , pamant			
			Tarlaua Razoare – DJ (Livada) L = 9 km, l = 4 m , pamant			

0	1	2	3	4	5	6
			DJ (Livada) – Tarlaua Ciortana (Plopana) L = 4 km , l = 4 m, pamant			
			Pod Holtea Neculai – Padure L = 400 m, l = 4 m , pamant			
83.	1.3.1.7.2.	Pod Canal Isacescu Lipova	L = 15 m , l = 6 m , beton	1999	196.567.344	
84.	1.3.1.7.2.	Pod Canal Cotuna Lipova	L = 15 m , l = 6 m , beton	1997	69.596.357	
85.	1.3.1.7.2.	Pod Canal Holtea Lipova	L = 14 m , l = 6 m , beton	1982		
86.	1.3.1.7.2.	Pod parau Lipova – Dragan Satu Nou	L = 14 m , l = 6 m , beton	1978		
87.	1.3.1.7.2.	Pod parau Lipova – Fundoaie Satu Nou	L = 14 m , l = 6 m , beton	1978		
88.	1.3.1.7.2.	Pod parau Lipova – Tarhon Valea Hogei	L = 14 m , l = 6 m , beton	1978		
89.	1.3.1.7.2.	Pod parau Lipova – Tisa Milosu	L = 10 m , l = 6 m , beton			
90.	1.3.1.7.2.	Pod parau Lipova – Ariton Milosu	L = 10 m, l = 6 m , beton			
91.	1.3.1.7.2.	Pod parau Lipova – Jimbu Milosu	L = 10 m , l = 6 m , beton			
92.	1.3.1.7.2.	Pod parau Lipova – David E. Milosu	L = 6 m , l = 6 m , tuburi beton	2000		

0	1	2	3	4	5	6
93.	1.3.1.7.2.	Podet David – Lipova	L = 6 m , l = 4 m , beton			
94.	1.3.1.7.2.	Podet Grajduri – Lipova	L = 6 m , l = 4 m, beton			
95.	1.3.1.7.2	Podet Feneru – Lipova	L = 5 m , l = 3 m , tuburi beton			
96.	1.3.1.7.2	Podet Morarescu – Lipova	L = 5 m , l = 2,5 m , beton			
97.	1.3.1.7.2.	Podet Palade Lipova	L = 4 m , l = 2,5 m , tuburi beton			
98.	1.3.1.7.2.	Podet Scoala -Lipova	L = 4 m , l = 2 m , beton			
99.	1.3.1.7.2.	Podet Biserica - Lipova	L = 4 m , l = 2 m , beton			
100.	1.3.1.7.2.	Podet Primarie - Lipova	L = 4 m , l = 3 m , beton			
101.	1.3.1.7.2.	Podet Dispensarul medical uman - Lipova	L = 4 m , l = 2 m , beton			
102.	1.3.1.7.2.	Podet Anchidin - Lipova	L = 4 m , l = 2 m , beton			
103.	1.3.1.7.2.	Podet Ariton - Lipova	L = 4 m , l = 2 m , beton			
104.	1.3.1.7.2.	Podet Politie - Lipova	L = 4 m , l = 2 m , beton			
105.	1.3.1.7.2.	Podet Gradinita - Lipova	L = 4 m , l = 2 m , beton			
106.	1.3.1.7.2.	Podet Anghelin – Satu Nou	L = 6 m , l = 2 m , tuburi beton			
107.	1.3.1.7.2.	Podet Hanu – Satu Nou	L = 6 m , l = 2 m , beton			
108.	1.3.1.7.2.	Podet Anghelin – Satu Nou	L = 6 m , l = 3 m , beton			
109.	1.3.1.7.2.	Podet Sandulache – Satu Nou	L = 6 m , l = 3 m , beton			
110.	1.3.1.7.2.	Podet Iorega Costel – Satu Nou	L = 6 m , l = 2 m ,tub beton			
111.	1.3.1.7.2.	Podet Rachita – Satu Nou	L = 6 m , l = 2 m , tub beton			
112.	1.3.1.7.2.	Podet Lisita – Valea Hogei	L = 6 m , l = 2 m , beton			
113.	1.3.1.7.2.	Podet Scutaru – Valea Hogei	L = 6 m , l = 3 m , beton			

0	1	2	3	4	5	6
114.	1.3.1.7.2.	Podet Evu – Valea Caselor	L = 6 m , l = 2 m , tub beton			
115.	1.3.1.7.2.	Podet Tofan – Valea Caselor	L = 6 m , l = 2 m , tub beton			
116.	1.3.1.7.2.	Podet Oprisan – Valea Caselor	L = 6 m , l = 2 m , tub beton			
117.	1.3.1.7.2.	Podet Roman – Valea Caselor	L = 6 m , l = 2 m , tub beton			
118.	1.3.1.7.2.	Podet Gogu – Valea Caselor	L = 6 m , l = 3 m , beton			
119.	1.3.1.7.2.	Podet Bilis - Milosu	L = 6 m , l = 5 m beton			
120.	SISTEM DE SALUBRIZARE					
		Punct de depozitare gunoi Lipova	Suprafata 200 mp Pasunea Isacescu	2000		
		Punct de depozitare gunoi Valea Hogei	Suprafata 200 mp, Tarlaua Richi	2000		
		Punct de depozitare gunoi Satu Nou	Suprafata 200 mp, Ses Satu Nou	2000		
		Punct de depozitare gunoi Valea Caselor	Suprafata 200 mp, Tarlaua Dracoaia	2000		
		Punct de depozitare gunoi Milosu	Suprafata 200 mp, Pasunea Plesca	2000		
121.		Bust Mihai Eminescu Lipova	Din beton cu placa comemorativa, imprejmuit cu gard din lemn			
122.		Bust Acad. Gheorghe Vrinceanu – Valea Hogei	Din beton cu placa comemorativa, imprejmuit cu gard din lemn			
123.	1.6.4.	Local Primarie Lipova	Tip parter, suprafata 182 mp, din paianta , acoperit cu tabla	1948	118.400	

0	1	2	3	4	5	6
124.		Teren aferent Primarie Lipova	2318 mp N – Drum comunal S – Drum judetean E – Biserica V – Drum judetean	1948		
125.	1.6.2.	Camin Cultural Lipova	Tip parter, suprafata 120 mp, din paianta, acoperit cu tabla	1943	140.400	
		Teren aferent Caminului Cultural Lipova	954 mp, N – DJ S – Popescu Dumitru E – DJ V - DS			
126.	1.6.2.	Camin Cultural Valea Hogei	Tip parter, Suprafata 140 mp, din paianta acoperit cu tabla	1967	99.100	
		Teren aferent Caminului Cultural Valea Hogei	300 mp N –Hurghis Ion S – DJ E – DS V – DS			
127.	1.6.2.	Camin Cultural Valea Caselor	Tip parter, suprafata 140 mp, din paianta acoperit cu tabla	1966	99.900	
		Teren aferent Caminului Cultural Valea caselor	300 mp N – DJ S – Casapu Vasile E – DS V – DJ			
128.	1.6.2.	Camin Cultural Milosu (fara teren aferent)	Tip parter, suprafata 60 mp, din caramida acoperit cu azbociment	1985	116.900	

0	1	2	3	4	5	6
129.	1.6.2.	Scoala generala „Mihai Eminescu”	Suprafata 1042,48 mp, parter + etaj, din caramida, acoperita cu tabla gal vanizata	1973	810.000	
		Teren aferent scolii	Suprafata 2957,52 mp, N – Ureche Vasile S – Bloc E – Drum satesc V – Holtea Ion			
130.	1.6.2.	Scoala generala Satu Nou	Suprafata 463 mp, tip parter din caramida , acoperita cu tabla zincata	1970	217.300	
		Teren aferent scolii Satu Nou	Suprafata 2096 mp N – Roman Ioan S – DJ E – Dragan Ilie V – Breazu Neculai			
131.	1.6.2.	Scoala generala „Gheorghe Vrinceanu” Valea Hogei	Suprafata 459,88 mp, tip parter, din caramida , acoperita cu azbociment	1965	180.000	
		Teren aferent scolii	Suprafata 2947,24 mp N – Gorea Anica S – Ciocan Alexandru E – DS V – Hurghis Vasile			
132.	1.6.2.	Scoala generala Valea Caselor	Suprafata 518 mp, tip parter, din paianta, acoperita cu tabla	1957	152.380	
		Teren aferent scolii	Suprafata 1698 mp N – Bungeanu Gheorghe S – DJ E – Mereuta Frasina V – DS			

0	1	2	3	4	5	6
133.	1.6.2.	Scoala generala Milosu	Suprafata 428 mp, tip parter, din paianta, acoperita cu tabla neagra	1957	118.400	
		Teren aferent scolii	Suprafata 4047 mp N – Cepreaga Dumitru S – DJ E – Babusanu Gheorghe V – Bernevic C .			
134.	1.6.2.	Gradinita Lipova	Suprafata 222 mp, tip parter, din paianta, acoperita cu tabla	1951	208.500	
		Teren aferent gradinitei	Suprafata 2178 mp N – DJ S – Morarescu Decebal E – Anchidin Victor V – Roman Gheorghe			
135.	1.6.2.	Gradinita Satu Nou	Suprafata 96 mp, tip parter, din paianta, acoperita cu tabla	1957	58.600	
		Teren aferent gradinitei	Suprafata 471 mp N – Anghelin Gheorghe S – DJ E – Anghelin Constantin V – Anghelin Gheorghe			
136.	1.6.2.	Gradinita Milosu	Suprafata 42 mp, tip parter, din caramida, acoperita cu azbociment	1985	29.000	
		Teren aferent	Este inclus in terenul Scolii generale Milosu			
137.	1.6.2.	Dispensar Medical Uman Lipova	Suprafata 250 mp , tip parter, din paianta, acoperita cu tabla	1974	134.000	

0	1	2	3	4	5	6
		Teren aferent constructiei Dispensarului	Suprafata 1250 mp N – Biserica S – DJ E – Anchidin Elena V – Primaria Lipova			

PRIMAR,

Costel Baciu

MEMBRII COMISIEI :

Buhaceanu Neculai
Pinzariu Lenuta
Munteanu Vasile
Roznoveanu Gabriela

Presedinte de sedinta,

Dadalica Viorel

Secretar,

Buhaceanu Neculai

MONITORUL OFICIAL
AL
ROMÂNIEI

Anul XIV — Nr. 305 bis

PARTEA I
LEGI, DECRETE, HOTĂRÂRI ȘI ALTE ACTE

Joi, 9 mai 2002

ANEXA Nr. 46 — Inventarul bunurilor care aparțin domeniului public al comunei Livezi

ROMANIA
JUDETUL BACAU
COMISIA SPECIALA PENTRU INTOCMIREA INVENTARULUI BUNURILOR CARE ALCATUIESC DOMENIUL PUBLIC AL COMUNEI LIVEZI

Insusit de Consiliul local prin Hotararea
nr. 22 din 16.XII.1999

PRIMAR COMUNA LIVEZI,

Giurgiu Francisc

INVENTAR UL
bunurilor care apartin domeniului public al comunei Livezi

Nr. Crt.	Cod de clasificare	Denumirea bunului	Elemente de identificare	Anul dobandirii sau dupa caz al darii in folosinta	Valoarea de inventar Lei	Situatia juridica actuala
0	1	2	3	4	5	6
	I. DRUMURI COMUNALE					
1.	1.3.7.1.	DC 156 Prajoaia – Mateesti	L = 2,5 km , l = 6 m Balast			
2.	1.3.7.1.	DC 155 Scariga - Poiana	L = 6 km , l = 6 m Balast			
3.	1.3.7.1.	DC 154 Poiana - Albele	L = 6 km , l = 6 m Balast			
4.	1.3.7.1.	DC 155 Orasa - Stufu	L = 6 km , l = 6 m Balast			
5.	1.3.7.1.	Ulita Poiana - Saratel	L = 4 km , l = 6 m Balast			
6.	1.3.7.1.	Ulita Livezi – Valea Rea	L = 6 km , l = 6 m Balast			

0	1	2	3	4	5	6
7.	1.3.7.1.	Balaneasa	L = 5 km , l = 6 m Balast			
8.	1.3.7.1.	Balaneasa – Camp Poiana	L = 1,2 km , l = 3,5 m pamant			
9.	1.3.7.1.	Prajoaia – Biserica SC PRODSEC Ulita Adam Ulite Islaz	L = 2,5 km , l = 3,5 m Balast			
		II. DRUMURI SATESTI				
	SAT PRAJOAIA					
10.	1.3.7.1.	Ulita Talaban N.	L = 100 m , l = 4 m pamant			
11.	1.3.7.1.	Ulita Burlacu Gh.	L = 25 m , l = 4 m pamant			
12.	1.3.7.1.	Ulita Vrabie N.	L = 25 m , l = 4 m pamant			
13.	1.3.7.1.	Ulita Cucu	L = 30 m , l = 4 m pamant			
14.	1.3.7.1.	Ulita Drum Cimitir.	L = 100 m , l = 4 m pamant			
15.	1.3.7.1.	Ulita Lupu Ion	L = 50 m , l = 4 m pamant			
16.	1.3.7.1.	Ulita Pistoi	L = 30 m , l = 4 m pamant			
17.	1.3.7.1.	Ulita Turcu	L = 200 m , l = 4 m pamant			
18.	1.3.7.1.	Ulita Cocor	L =120 m , l = 4 m pamant			
19.	1.3.7.1.	Ulita Apostol	L = 25 m , l = 4 m pamant			

0	1	2	3	4	5	6
	SAT SCARIGA					
20.	1.3.7.1.	Ulita Avasiloaie	L = 150 m , l = 4 m pamant			
21.	1.3.7.1.	Ulita Anibal	L = 200 m , l = 4 m pamant			
22.	1.3.7.1.	Ulita Craciun	L = 600 m , l = 4 m pamant			
23.	1.3.7.1.	Ulita pe deal	L = 800 m , l = 4 m pamant			
24.	1.3.7.1.	Ulita Scolii	L = 200 m , l = 4 m pamant			
25.	1.3.7.1.	Ulita Darie	L = 100 m , l = 4 m pamant			
26.	1.3.7.1.	Ulita Cosa	L = 150 m , l = 4 m pamant			
27.	1.3.7.1.	Ulita Ghinea	L = 150 m , l = 4 m pamant			
28.	1.3.7.1.	Ulita District	L = 100 m , l = 4 m pamant			
	SAT LIVEZI					
29.	1.3.7.1.	Ulita Munteanu	L = 100 m , l = 4 m pamant			
30.	1.3.7.1.	Ulita Chesches	L = 150 m , l = 4 m pamant			
31.	1.3.7.1.	Ulita Tirg	L = 100 m , l = 4 m pamant			
32.	1.3.7.1.	Ulita (drum) Pompe	L = 200 m , l = 4 m pamant			
33.	1.3.7.1.	Drum Curte	L = 250 m , l = 4 m pamant			

0	1	2	3	4	5	6
34.	1.3.7.1.	Ulita Turel	L = 50 m , l = 4 m balast			
35.	1.3.7.1.	Ulita Popa Gica	L = 300 m , l = 4 m balast			
36.	1.3.7.1.	Ulita Deleanu	L = 200 m , l = 4 m balast			
37.	1.3.7.1.	Ulita Bratescu	L = 100 m , l = 4 m balast			
38.	1.3.7.1.	Ulita Matei V.	L = 150 m , l = 4 m pamant			
39.	1.3.7.1.	Ulita Grosu	L = 150 m , l = 4 m pamant			
40.	1.3.7.1.	Ulita Dascalului	L = 150 m , l = 4 m pamant			
	SAT ORASA					
41.	1.3.7.1.	Drum Moara	L = 150 m , l = 4 m pamant			
42.	1.3.7.1.	Ulita Ghitisor	L = 150 m , l = 4 m pamant			
43.	1.3.7.1.	Ulita Ilie Gh.	L = 200 m , l = 4 m pamant			
44.	1.3.7.1.	Ulita Ilie V.	L = 100 m , l = 4 m pamant			
45.	1.3.7.1.	Ulita Titil	L = 400 m , l = 4 m pamant			
46.	1.3.7.1.	Ulita Turcu St.	L = 300 m , l = 4 m pamant			
47.	1.3.7.1.	Ulita Iordan	L = 200 m , l = 4 m pamant			
48.	1.3.7.1.	Ulita Surugiu	L = 50 m , l = 4 m pamant			

0	1	2	3	4	5	6
49.	1.3.7.1.	Ulita Sandu	L = 350 m , l = 4 m pamant			
50.	1.3.7.1.	Ulita Mancea	L = 350 m , l = 4 m pamant			
51.	1.3.7.1.	Ulita Puscalau	L = 150 m , l = 4 m pamant			
52.	1.3.7.1.	Ulita Bulichi	L = 250 m , l = 4 m pamant			
53.	1.3.7.1.	Ulita Albu	L = 500 m , l = 4 m balast			
54.	1.3.7.1.	Ulita Dura	L = 200 m , l = 4 m balast			
55.	1.3.7.1.	Drumul Tiganului	L = 70 m , l = 4 m pamant			
	SAT BALANEASA					
56.	1.3.7.1.	Ulita Prentu	L = 200 m , l = 4 m pamant			
57.	1.3.7.1.	Ulita Neculcea	L = 200 m , l = 4 m pamant			
58.	1.3.7.1.	Ulita Braila	L = 300 m , l = 4 m pamant			
59.	1.3.7.1.	Drum Glan	L = 150 m , l = 4 m pamant			
60.	1.3.7.1.	Ulita Vorvat	L = 500 m , l = 4 m pamant			
61.	1.3.7.1.	Ulita Scolii	L = 300 m , l = 4 m pamant			
62.	1.3.7.1.	Ulita Valeriu	L = 200 m , l = 4 m balast			
63.	1.3.7.1.	Ulita Gazaru	L = 150 m , l = 4 m pamant			

0	1	2	3	4	5	6
64.	1.3.7.1.	Ulita Filipea	L = 200 m , l = 4 m balast			
65.	1.3.7.1.	Ulita Cristea Vasile	L = 100 m , l = 4 m balast			
66.	1.3.7.1.	Ulita Deal Balan	L = 1000 m , l = 4 m pamant			
67.	1.3.7.1.	Ulita Radu Ion	L = 700 m , l = 4 m pamant			
68.	1.3.7.1.	Ulita Biserica Catolica	L = 150 m , l = 4 m pamant			
69.	1.3.7.1.	Ulita Vintila	L = 500 m , l = 4 m pamant			
70.	1.3.7.1.	Ulita Tigani	L = 300 m , l = 4 m pamant			
71.	1.3.7.1.	Ulita Pantaler	L = 300 m , l = 4 m pamant			
	SAT POIANA					
72.	1.3.7.1.	Ulita Costea C.	L = 400 m , l = 4 m pamant			
73.	1.3.7.1.	Ulita Fecioru	L = 100 m , l = 4 m balast			
74.	1.3.7.1.	Ulita Ciobanu	L = 100 m , l = 4 m pamant			
75.	1.3.7.1.	Ulita Paun	L = 100 m , l = 4 m pamant			
76.	1.3.7.1.	Ulita Florea	L = 100 m , l = 4 m pamant			
77.	1.3.7.1.	Ulita Ghidibaca	L = 200 m , l = 4 m pamant			
78.	1.3.7.1.	Ulita Preda	L = 100 m , l = 4 m pamant			

0.	1	2	3	4	5	6
79.	1.3.7.1.	Ulita Masala	L = 100 m , l = 4 m pamant			
80.	1.3.7.1.	Ulita Costea Elena	L = 100 m , l = 4 m balast			
81.	1.3.7.1.	Ulita Scoala Veche	L = 250 m , l = 4 m pamant			
82.	1.3.7.1.	Ulita Botezatu Ion	L = 100 m , l = 4 m pamant			
83.	1.3.7.1.	Ulita Florea Vasile	L = 100 m , l = 4 m balast			
84.	1.3.7.1.	Ulita Busila	L = 100 m , l = 4 m Balast			
	III. PODURI					
85.	1.3.1.7.1.	Pod V.Rea Catolici	L = 10 m , l = 3 m lemn			
86.	1.3.1.7.1.	Pod Mancea V.Rea	L = 8 m , l = 3 m lemn			
87.	1.3.1.7.1.	Podet Poenaru V.	L = 15 m , l = 1,5 m lemn			
88.	1.3.1.7.1.	Podet la Grosu	L = 5 m , l = 3 m lemn			
89.	1.3.1.7.1.	Podet Morariu	L = 6 m , l = 3 m lemn			
90.	1.3.1.7.1.	Podet Ciosu	L = 6 m , l = 3 m lemn			
91.	1.3.1.7.1.	Podet Bratescu P.	L = 6 m , l = 3 m lemn			
92.	1.3.1.7.1.	Podet Scariga	L = 15 m , l = 4 m beton			
93.	1.3.1.7.1.	Podet Comanac	L = 10 m , l = 4 m beton			

0	1	2	3	4	5	6
94.	1.3.1.7.1.	Pod la Botezatu	L = 10 m , l = 4 m beton			
95.	1.3.1.7.1.	Pod Saratel	L = 8 m , l = 3 m beton			
96.	1.3.1.7.1.	Podet Cercelaru	L = 4 m , l = 4 m beton			
97.	1.3.1.7.1.	Podet Pistooiu Ion	L = 10 m , l = 4 m beton			
98.	1.3.1.7.1.	Podet Bostiog	L = 4 m , l = 4 m beton			
99.	1.3.1.7.1.	Podet Baza furaj.	L = 4 m , l = 4 m beton			
100.	1.3.1.7.1.	Podet Stoleru St.	L = 5 m , l = 3 m beton			
101.	1.3.1.7.1.	Podet Mancea v.	L = 6 m , l = 3 m metal			
	SISTEME DE ALIMENTARE CU TERENURI AFERENTE					
102.	1.8.3.	Statie captare apa	Suprafata 200 mp Teren aferent 2200 mp Vecini : N – Bejenaru Neculai E – Cristea Constantin S – Teren Lungu Sofia V – Teren Lungu Nicolae	1968		
103.	1.8.9.	Castel de apa	Suprafata 16 mp Teren aferent 100 mp Vecini : N – Voicu Didina E – Drum national S – Voicu Ion V – Voicu Didina			

0	1	2	3	4	5	6
104.	1.8.6.	Conducta de aductiune	Lungime 1,8 km Conducta este din fier			
III.	SISTEME DE ALIMENTARE CU ENERGIE TERMICA CU TERENURI AFERENTE					
105.	1.6.5.	Fosta Centrala termica aferenta blocului de locuinte Livezi	Suprafata 101 mp	1981		
106.	1.6.5.	Fosta Centrala termica aferenta fostului Spital Livezi	Suprafata 56 mp			
107.	1.6.5.	Fost Depozit de combustibil aferent blocului de locuinte Livezi	Suprafata 72 mp Vecini : N – Busuioc Gheorghe E – Nica Petre S – Nica Petre V – Drum	1981	437.700	
IV.	SISTEME DE INFRASTRUCTURA PRIVIND ADMINISTRAREA DOMENIULUI PUBLIC CU TERENURI AFERENTE					
108.	1..5.9.	Tirg saptamanal Livezi	Suprafata teren aferent 1,2 ha Vecini : N – drum acces E – parau S – Busuioc Gh.Gheorghe V – Marin Toader	1998	8.000.000	
109.	1.5.9.	Tirg pentru piata agroalimentara Livezi	Suprafata teren 300 mp Vecini : N – drum E – parau V.Rea S – Popa Gheorghe V – drum			

0	1	2	3	4	5	6
110.	1.5.9.	Teren joaca pentru copii Prajoaia	Suprafata teren 200 mp Vecini : N – Drum E – Biserica S – Goghiu Ion V - Drum			
111.	1.6.4.	Remiza PSI Livezi	Suprafata teren 200 mp Vecini : N – Ciochina V. E – Telimbeci Gheorghe S si V – Drum			
112.	1.6.4.	Casa Bufet Balaneasa	Suprafata teren 1000 mp Vecini : N – Drum Deal Balan E – Biserica Catolica S – Drum V – Drum	1945	35.200	
113.		Baza Sportiva spate Targ Livezi	Suprafata teren 400 mp Vecini : N – Targul Livezi E – paraul Livezi S – Drum V – Drum			
114.		Zona agrement „Curte”	Suprafata teren 2 ha Vecini : N – Livada E – Drum S – Camin Cultural V - Drum			

0	1	2	3	4	5	6
	TERENURI SI CLADIRI					
115.		Cladire Primarie	Suprafata 400 mp teren aferent Vecini : N – Dispensar Medical E – DN.11 Bacau – Onesti S – Drum V – Teren Primarie	1901	1.735.200	
116.		Fost Sediu Primarie Livezi	Suprafata 200 mp Teren aferent 700 mp Vecini : N – Drum Targ E – Targ S – Rosu Gheorghe V – DN.11	1906	100.300	
117.	1.6.4.	Pavilion II (Primarie)	Suprafata 165 mp Vecini : N – Fosta Centrala termica E – sediul Primarie S – teren (Parc) V – teren Primarie	1901	309.000	
118.	1.6.4.	Camin cultural Livezi	Suprafata 424 mp Teren aferenbt 0,46 ha Vecini : N – teren curte E – Drum S – Drum V – Drum	1919	539.800	

0	1	2	3	4	5	6
119.	1.6.4.	GRAJD fost Primarie	Suprafata 200 mp Vecini : N - Drum E – Targ S – Rosu Gheorghe V – fost sediu Primarie	1960	30.731	
120.	1.6.1.1.	Locuinte de serviciu 5 apartamente	Suprafata 80 mp fiecare	1981		
SCOLILE DIN COMUNA LIVEZI						
121.	1.6.2.	Scoala Livezi – 1 P+1	Suprafata 880 mp Suprafata desfasurata 1760 mp Fundatie - beton Pereti – caramida Acoperis – placa beton Constr.contrib.cet.	1973		
122.	1.6.2.	Scoala Livezi nr. 2 P	Suprafata 196 mp Suprafata desfasurata 196 mp Fundatie - beton Pereti – caramida Acoperis – tigla Constr.contrib.cet.	1965		
123.	1.6.2.	Scoala Orasa P	Suprafata 293 mp Suprafata desfasurata 293mp Fundatie - beton Pereti –paianta Acoperis – tabla Constr.contrib.cet.	1949		

0	1	2	3	4	5	6
124.	1.6.2.	Scoala Prajoaia P	Suprafata 184 mp Suprafata desfasurata 184 mp Fundatie piatra Pereti –paianta Acoperis – azbociment Constr.contrib.cet.	1994		
125.	1.6.2.	Scoala Scariga P+1	Suprafata 196 mp Suprafata desfasurata 210mp Fundatie - beton Pereti –caramida Acoperis – tigla Donatie comuna infratita – FETYAT – O.V.R.-I.	1993		
126.	1.6.2.	Scoala Balaneasa – 1 P	Suprafata 216mp Suprafata desfasurata 216mp Fundatie - piatra Pereti –paianta Acoperis – tigla Constr.contrib.cet.	1935		
127.	1.6.2.	Scoala Balaneasa - 2 P	Suprafata 44 mp Suprafata desfasurata 44 mp Fundatie - beton Pereti –caramida Acoperis – tigla Constr.fonduri proprii Livezi	1994		

0	1	2	3	4	5	6
128.	1.6.2.	Scoala Poiana P+1	Suprafata 302mp Suprafata desfasurata 604 mp Fundatie - beton Pereti –caramida Acoperis – tigla Constr.fonduri cet.	1982		

COMISIA DE INVENTARIERE :

PRESEDINTE – Giurgiu Francisc
SECRETAR - Neica Eusebiu

MEMBRI :

Calin Elisabeta
Rusu Monica
Roman Vasile

MONITORUL OFICIAL
AL
ROMÂNIEI

Anul XIV — Nr. 305 bis

PARTEA I
LEGI, DECRETE, HOTĂRÂRI ȘI ALTE ACTE

Joi, 9 mai 2002

ANEXA Nr. 47 — Inventarul bunurilor care aparțin domeniului public al comunei Luizi-Călugăra

ROMANIA
JUDETUL BACAU
COMUNA LUIZI CALUGARA
Comisia speciala pentru intocmirea inventarului
care alcatuiesc domeniul public al comunei

Insusit fe Consiliul local prin
Hotararea nr. 17/28.08.1999

Primarul comunei

Fartade Anton

INVENTARUL

bunurilor care apartin domeniului public al comunei Luizi Calugara

Nr. Crt.	Codul de clasificare	Denumirea bunului	Elemente de identificare	Anul dobandirii	Valoarea Mii lei	Situatia juridica act.
0	1	2	3	4	5	6
	1.3.7.1.	DRUMURI COMUNALE	SATUL LUIZI CALUGARA – ulita nr. .... de la			
1.		din pamant si balast	1. Parau Pod la Pal Maria pe o lungime de 1650 m, latime 8 m			
2.			2. Cojocaru Ion pana la Sumanaru Anita pe o lungime de 135 m , latime 4 m			
3.			3 Ficau Bernaveta pana la Ficau Iosif pe o lungime de 85 m , latime 4 m			
4.			4. Pal Ion la Cojocaru Maria pe o lungime de 150 m , latime 4 m			
5.			5. Butacu Ion la Jicmon Margita pe o lungime de 797 m si latime de 8 m			
6.			6. Palcau Anton la Tampu Andrei pe o lungime de 340 m si latime 4 m			

0	1	2	3	4	5	6
7.			7. Danca Mihai la Cata Andrei pe o lungime de 160 m si latime 4 m			
8.			8. Danca Ilies la Butacu Ion pe o luingime de 270 m si latime 4 m			
9.			9. Cosa Mihai la Cojocaru Albert pe o lungime de 105 m si latime4 m			
10.			10. Jicmon Margjita la Varga Gheorghe pe o lungime de 718 m si latime 8 m			
11.			11. Solomon Petre la Maties Anton pe o lungime de 310 m si latime 4 m			
12.			12. Varga Gheorghe la Horvat N.Petre pe o lungime de 180 m si latime 4 m			
13.			13. Horvat Mihai la Sumanaru Anton pe o lungime de 400 m si latime 8 m			
14.			14. Butacu Catrina la Pal Verona pe o lungime de 152 m si latime 6 m			
15.			15. Birsan Petre la Colta Maria pe o lungime de 300 m si latime 6 m			
16.			16. Cimitir la Bogdan Ion pe o lungime de 300 ml si latime 8 m			
17.			17. Ilies Anton la Varga Mihai pe o lungime de 94 m si latime 6 m			
18.			18. Toma Mihai la Chiriches Dumitru pe o lungime de 146 ml si latime 6 m			
19.			19. Sabau Mihai la Ciceu Petre pe o lungime de 38 m si latime 4 m			
20.			20. Cernic Mahia la Adam Carol pe o lungime de 80 m si latime 6 m			
21.			21. Pal Ion la Cazacu Ion pe o lungime de 703 m si latime 6 m			

0	1	2	3	4	5	6
22.			22. Argintaru Anton la Totu Anton pe o lungime de 225 m si latime 8 m			
23.			23. Toma Neculai la Timpu Anton pe o lungime de 120 m si latime 6 m			
24.			24. Iancu Gheorghe la Varga Anton pe o lungime de 580 m si latime de 8 m			
25.			25. Galatanu Ion la Varga Iosif pe o lungime de 160 m si latime 4 m			
26.			26. Iancu Gelu la Butacu Anton pe o lungime de 335 m si latime 8 m			
27.			27. Horvat Neculai la Pal Mihai pe o lungime de 360 m si latime 6 m			
28.			28. Sumanaru Anton la Solomon Mihai pe o lungime de 164 m si latime 6 m			
29.			29. Jicmon Petre la Balog Anton pe o lungime de 528 m si latime 8 m			
30.			30. Tulbure Petre la Cojocaru Ludovic pe o lungime de 120 m si latime 6 m			
31.			31. Cosa Anton la Ficau Verona pe o lungime de 193 m si latime 6 ml			
32.			32. Berzuntanu Benone la Cernic Petre pe o lungime de 275 m si latime 8 m			
33.			33. Magazin Emil la Butacel Ulderic pe o lungime de 380 m si latime 8 m			
34.			34. Tulbure Dumitru la Cojocaru Francisc pe o lungime de 395 m si latime 6 m			
35.			35. Ghenta Gheorghe la Butacu Maria pe o lungime de 210 m si latime 4 m			
36.			36. Cojocaru Petre la Funaru A pe o lungime de 310 m si latime 6 m			

0	1	2	3	4	5	6
37.			37. Ilies Mihai la Bogdan Neculai pe o lungime de 55 m si latime 6 m			
38.			38. Funaru Ludovic la Palcau Ion pe o lungime de 40 m si latime 4 m			
39.			39. Bogdan Petre la Maties Elena pe o lungime de 340 m si latime 6 m			
40.			40. Brutarie la Butacu Andrei pe o lungime de 350 m si latime 6 m			
41.			41. Rampa de gunoi la Danca Carmil pe o lungime de 290 m si latime 6 m			
42.			42. Cruce la Solomon Gheorghe pe o lungime de 160 m si latime 4 m			
43.			43. Coceanga Valentin la Ciuraru Grigore pe o lungime de 30 m si latime 4 m			
44.			44. Tulbure Valentin la Bogdan Valentin pe o lungime de 330 m si latime 6 m			
45.			45. Tulbure Benone la Timpu Anton pe o lungime de 125 m si latime 4 m			
46.			46. Puscasu Stefan la Ilies Mihai pe o lungime de 190 m si latime 4 m			
SATUL OSEBITI SI CARTIERUL NOU – Ulitele nr. ……						
47.			47. Cartierul Nou – Trei Cruci pana la Ghenta Sobarul pe o lungime de 1164 m si latime 6 m			
48.			48. Din curtea fostului CAP la Groapa lui Manole pe o lungime de 731 ml si latime 8 m			
49.			49. Ficau Celestin la Groapa lui Manole pe o lungime de 531 m si latime 8 m			

0	1	2	3	4	5	6
50.			50. Din curtea fostului CAP pana la Groapa lui Manole pe o lungime de 731 m si latime 8 m			
51.			51.Birsan Anton la Groapa lui Manole pe o lungime de 531 m si latime 8 m			
52.			52. Chiper Dumitru la Cimitir Osebiti pe o lungime de 200 m si latime 8 m			
53.			53. Ghenta Iosif la Cernic Ioan pe o lungime de 200 ml si latime 6 m			
54.			54. Ferent Gheorghe la Timpu Anton pe o lungime de 270 m si latime 6 m			
55.			55. Sascau Mihai la Chiriches Andrei pe o lungime de 200 m si latime 6 m			
56.			56. Ghenta Petre la Pircau Gheorghe pe o lungime de 180 m si latime 6 m			
57.			57. Maties Petre la Adam Anton pe o lungime de 145 m si latime 6 m			
58.			58. Palcau Anton la Sascau Bernaveta pe o lungime de 330 m si latime 8 m			
59.			59. Adam Ion la Scoala Osebiti pe o lungime de 145 m si latime 8 m			
60.			60. Coceanga Ionel la Magazin Osebiti pe o lungime de 360 m si latime 8 m			
61.			61. Horvat Neculai la Ciobanu Anton pe o lungime de 1230 m si latime 8 m			
62.			62. Timpu Petre la Timpu Ababei Mihai pe o lungime de 200 m si latime 6 m			
63.			63. Ciobanu David la Pircau Gheorghe pe o lungime de 220 m si latime 6 m			
64.			64. Adam Marghita la Isvanca Gheorghe pe o lungime de 270 m si latime 6 m			

0	1	2	3	4	5	6
65.			65. Scoala Osebiti la Coceanga Petre pe o lungime de 710 m la 8 m			
66.			66. Fintina cu cumpana la Cojocaru Petre pe o lungime de 122 m si latime 6 m			
67.			67. Pintilie Ion la Piloncea A. Pe o lungime de 430 m si latime 8 m			
68.			68. Solomon Petrica la Ghenta Anton pe o lungime de 270 m si latime 6 m			
69.			69.Timpu Cuna A. La Iancu Mihai pe o lungime de 120 m si latime 4 m			
		PODURI				
70.	1.3.7.2.	Pod	Pod situat in centrul satului Luizi Calugara Traverseaza paraul Bahna, latime 8 m, lungime 12 m, suprafata 96 mp, construit din beton	1970	96	
71.	1.3.7.2.	Pod	Pod situat in vecinatatea CONSUMCOOP Luizi Calugara, construit din beton, lungime 6 m , latime 5 m , suprafata 30 mp	1970	30	
72.	1.3.7.2.	Pod	Pod situat in Bahna, construit din beton, latime 4 m, lungime 6b m, suprafata 24 mp	1970	72	
73.	1.8. 6	Sistem de alimentare cu apa satul Osebiti , format din :	a) rezervor de inmagazinare a apei construit din beton cu un volum 400 mc b) suprafata de protectir teren 100 mp c) conducte aductiune si distributie a apei pe o lungime de 15000 m, diametrul 0,20 m	1985		

0	1	2	3	4	5	6
74.	1.8.6.	Sistem de alimentare cu apa Sat Cartierul Nou si Str. Manaliei, format din				
	1.8.3.		a. Statie de captare apa, construita din beton, in pamant pe o adancime de 105 m, strabatuta de 52 m, teava de sonda cu diametru de 90 mm	1975	96.000	
	1.8.12.		b. Statie de pompare apa situata in Statie de captare formata dintr-o pompa cu o putere de 14 KW		107.000	
	1.8.11.		c. Doua rezervoare de apa construite din beton situate in Osebiti, punctul Corhana, cu o capacitate de 130 mc/bc, acoperite cu o constructie in suprafata de 9 mp		280.000	
	1.8.6.		d. Conducte de aductiune si distributie a apei din PVC pe o lungime de 100000 m		7.000.000	
			e. Suprafata de teren aferenta 20.327 mp			
75.		Platforma de depozitat gunoi	Situata in Bahna, sat Luizi Calugara, pe o suprafata de 3000 mp teren	1958	2.865.080	

0	1	2	3	4	5	6
76.	1.6.4.	Cladire Camin Cultural	Suprafata construita 1000 mp, formata din 25 camere, in care functioneaza : Primaria comunala, Caminul Cultural , Biblioteca comunala, Dispensar uman, Posta, Farmacie, Camera agricola. Constructia este din caramida, acoperita cu tabla Suprafata de teren aferenta in suprafata de 5120 mp cu vecinii : N – Pal Anton S – Drum judetean 119 .B V – Scoala Profesionala Luizi Calugara E – Totu Iosif	1958	2.856.080	
77.	1.6.2.	Scoala profesionala Luizi Calugara	Suprafata construita 549 mp, construita din caramida, P+2 cu 12 sali clasa	1970	770.000	
			Atelierul de croitorie in suprafata de 357 mp, format din 3 camere, acoperit cu sarpanta, peretii din caramida	1950	29.800	
78.	1.6.2.	Gradinita de copii Luizi Calugara	Suprafata construita 182 mp, 4 sali de clasa, peretii din caramida, acoperita cu sarpanta	1970	46.000	
		Teren aferent Scolii profesionale	Terenul in suprafata de 8316 mp cu vecinii : N – Drum comunal S – Drum Judetean 119.B V – Drum comunal E – Camin Cultural			

0	1	2	3	4	5	6
79.	1.6.2.	Scoala clasele I – VIII Osebiti	Suprafata construita 540 mp, P+1, 8 sali de clasa, pereti – caramida, acoperis – sarpanta Suprafata dec teren aferenta este de 3000 mp cu vecinii : N – Chiriches I. S – Drum comunal V – Drum E – Cojocaru Benone	1975	829.000	
80.	1.6.2.	Scoala veche Osebiti	Suprafata construita 528 mp, nr. sali de clasa 6, peretii din caramida, acoperis sarpanta. Suprafata de teren aferente 3350 mp cu vecinii : N – Tulbure I. S – Drum V – Drum E – Sascau M.		286.000	
81.	1.6.2.	Sediu Dispensar Veterinar	Suprafata construita 50 mp, peretii din caramida, acoperis – sarpanta, format din 3 camere Suprafata de teren aferenta 80 mp cu vecinii : N – Ghenta Iosif S – Drum V – Ghenta A. E – Adam I			
		MONUMENTE				
82.		Monumentul Eroilor	Situat in fata Caminului Cultural, construit din beton, pe o suprafata de 10 mp	1950		

0	1	2	3	4	5	6
83.		Monumentul „Sfintul Anton”	Situat in fata fostului CAP, construit din beton pe o suprafata de 10 mp	1950		
84.		Monumentul inchinat Eroilor	Situat in satul Osebiti, construit din lemn, acoperit cu tabla	1950		

PRESEDINTE,

Fartade Anton

MEMBRI ;

1. Grigoras Elena
2. Iancu Maria
3. Butacu Florentin
4. Butacu Cristina

503

10

MONITORUL OFICIAL
AL
ROMÂNIEI

Anul XIV — Nr. 305 bis

PARTEA I
LEGI, DECRETE, HOTĂRÂRI ȘI ALTE ACTE

Joi, 9 mai 2002

ANEXA Nr. 48 — Inventarul bunurilor care aparțin domeniului public al comunei Măgirești

PRIMARIA COMUNEI MAGIRESTI
JUDETUL BACAU
COMISIA SPECIALA PENTRU INTOCMIREA INVENTARULUI BUNURILOR CARE ALCATUIESC DOMENIUL PUBLIC AL COMUNEI MAGIRESTI

ANEXA LA HOTARAREA NR. 21
24.10.1999
Insusit de Consiliul local Magiresti

PRIMARUL COMUNEI

Marian Toader

I N V E N T A R U L

Bunurilor care apartin domeniul public al comunei Magiresti

Nr. Crt.	Codul de clasificare	Denumirea bunului	Elemente de identificare	Anul dobandirii si darii in folosinta	Valoarea de inventar	Situatia juridica actuala
0	1	2	3	4	5	6
1.	1.3.7.2.	Drum vicinal betonat (asfaltat)	De la DN.2 pana la centrul comunei L = 1,2 km l = 8 m St = 0,86 ha	1977		
2.	1.3.7.1.	Drum comunal neasfaltat balastat	De la Primarie pana la locuitorul Ghidibaca Constantin L = 2,3 km l = 7 m St = 1,61 ha			
3.	1.3.7.1.	Drum comunal neasfaltat balastat	Din centrul comunei pana la limita sat Stanesti Pod Barbu L = 1,3 km l = 7 m St = 0,65 ha			
4.	1.3.7.1.	Drum comunal balastat	Din centrul de la Primarie pana la Rusei Costica L = 525 m l = 5 m St = 0,26 ha			

0	1	2	3	4	5	6
5.	1.3.7.1.	Drum comunal cu pamant	De la Rusei Costica la Chira Constantin (Dingani) L = 425 m , l = 5 m , St = 0,21 ha			
6.	1.3.7.1.	Drum comunal balastat	De la locuitorul Rusei Costica la Lazar Gheorghe L = 300 m, l = 4 , St = 0,12 ha			
7.	1.3.7.1.	Drum vicinal nebalastat	De la locuitorul Bran Ilie Ion pana la locuitorul Uliu Costel L = 850 m , l = 4 m , St = 0,34 ha			
8.	1.3.7.1.	Drum vicinal nebalastat	De la locuitorul Maftei Mitica la Fainita Dan Vasile L = 370 m , l = 4 m , St = 0,15 ha			
9.	1.3.7.1.	Drum vicinal balastat	De la locuitorul Cernat A.Dumitru la locuitorul Chira Toma L = 225 m , l = 4 m , St = 0,08 ha			
10.	1.3.7.1.	Drum vicinal nebalastat	De la loc. Cernat Patrica la loc. Iftimi V. Neculai L = 200 m , l = 4 m , St = 0,08			
11.	1.3.7.1.	Drum vicinal balastat	De la loc. Jigau A.Constantin la loc. Munteanu Neculai L = 415 m, l = 4 m , St = 0,17 ha			
12.	1.3.7.1.	Drum vicinal nebalastat	De la loc. Cernat Silviu la loc. Todeanca Gheorghe L = 70 m , l = 4 m , St = 0,03 ha			
13.	1.3.7.1.	Drum vicinal nebalastat	De la loc. Popoi Ion la loc. Balan S.Mihai L = 75 m , l = 3 m , St = 0,02 ha			
14.	1.3.7.1.	Drum vicinal nebalastat	De la loc. Popa Ion (Miluta) la loc. Jigau Neculai Maria L = 250 m , l = 3 m , St = 0,08 ha			

0	1	2	3	4	5	6
15.	1.3.7.1.	Drum vicinal nebalastat	De la loc. Drulea Toni pana la Diaconu Mihail L = 100 m, l = 4 m , St = 0,04 ha			
16.	1.3.7.1.	Drum vicinal nebalastat	De la loc. Ului Gavrila la loc. Belciu Ruxanda L = 250 m , l = 3 m , St = 0,08 ha			
17.	1.3.7.1.	Drum vicinal nebalastat	De la loc. Todeanca Constantin la loc. Maftei Neculai L = 85 m , l = 3 m , St = 0,03 ha			
18.	1.3.7.1.	Drum vicinal nebalastat	De la loc. Lefter Mihai pe langa Muraru Ion pana la loc. Zavate Floricel L = 215 m , l = 3 m, St = 0,06 ha			
19.	1.3.7.1.	Drum vicinal nebalastat	De la loc. Lazar Aurel la loc. Munteanu Neculai L = 1240 m, l = 4 m , St = 0,50 ha			
20.	1.3.7.1.	Drum vicinal nebalastat	DE la loc. Lazar L.Vasile la loc. Apostol Toader L = 485 m, l = 3 m, St = 0,15 ha			
21.	1.3.7.1.	Drum vicinal nebalastat	DE la loc. Fedeles Ion la loc. Pintilie Virgil L = 150 m, l = 3 m, St = 0,05 ha			
22.	1.3.7.2.	Drum balastat axial Stanesti	De la loc. Marin Petre pana la loc. Iacob Constantin L = 1,7 km, l = 5 m , St = 0,85 ha			
23.	1.3.7.1.	Drum vicinal nebalastat	De la loc. Jianu Ion la loc.Bejan Jianu Constantin , la loc Leca Valentin L = 370 m, l = 5 m , St = 0,11 ha			
24.	1.3.7.1.	Drum vicinal balastat	De la loc. Iacob Constantin la loc. Dospinescu Frasina L = 430 m , l = 3 m, St = 0,13 ha			

0	1	2	3	4	5	6
25.	1.3.7.1.	Drum vicinal balastat	De la loc. Timofte Dumitru la loc. Ologesa Condrat L = 390 m, l = 3 m , St = 0,11 ha			
26.	1.3.7.1.	Drum vicinal balastat	De la loc. Timofte Virgil, pe la Necula Victor, pe langa Bocancea Ion pana la Cazacu Ion L = 820 m , l = 5 m , St = 0,25 ha			
27.	1.3.7.1.	Drum vicinal balastat	De la loc. Mocanu Jenica pana la loc. Bolohan Maria L = 150 m , l = 3 m , St = 0,05 ha			
28.	1.3.7.1.	Drum vicinal balastat	De la loc. Necula Victor pana la loc. Lazar Ion L = 120 m, l = 3 m , St = 0,05 ha			
29.	1.3.7.1.	Drum vicinal balastat	De la Magazinul Stanesti pana la loc. Adiaconitei Octavian L = 750 m, l = 4 m , St = 0,3 ha			
30.	1.3.7.1.	Drum vicinal balastat	De la loc. Dospinescu Eugenia la loc. Silisteanu Ion L = 400 m , l = 3 m, St = 0,1 ha			
31.	1.3.7.1.	Drum vicinal balastat	De la loc. Nistoreanu Vasile la loc. Gherasimescu Petrica L = 480 m, l = 4 m , St = 0,18 ha			
32.	1.3.7.1.	Drum vicinal balastat	De la loc. Bulbescu Vasile la loc. Rusu Constantin L = 160 m, l = 3 m , St = 0,04 ha			
33.	1.3.7.2.	Drum asfaltat	De la Fantana lui Toma pana la loc. Rusu Vasile L = 1,4 km , l = 7 m , St = 0,88 ha			
34.	1.3.7.1.	Drum balastat	De la loc. Rusu Vasile pana la loc. Popoi Panaite L = 1,1 km, l = 5 m , St = 0,5 ha			

0	1	2	3	4	5	6
35.	1.3.7.1.	Drum balastat	De la loc. Rusu Vasile pe centru in jos pe la Hutan Gheorghe pana la Ciobanu L = 1,7 km, l = 5 m , St = 0,82 ha			
36.	1.3.7.2.	Drum asfaltat	De la loc. Ardeleanu Mihai pe la Ciobanu pana la loc. Enea Ionel L = 600 m , l = 7 m , St = 0,42 ha			
37.	1.3.7.1.	Drum vicinal balastat	De la loc. Adochitei Neculai pana la loc. Chiosa Vasile L = 515 m, l = 3 m, St = 0,15 ha			
38.	1.3.7.1.	Drum vicinal de pamant	De la Chiosa Vasile pana la Dumitriu si Ioneti L = 250 m, l = 3 m , St = 0,07 ha			
39.	1.3.7.1.	Drum vicinal de pamant	De la Chiosa Vasile la loc. Gherasim Ion L = 400 m , l = 3 m , St = 0,12 ha			
40.	1.3.7.1.	Drum vicinal de pamant	De la Gherasim Ion pana la Belciu Dan L = 115 m, l = 3 m, St = 0,03 ha			
41.	1.3.7.1.	Drum vicinal de pamant	De la Belciu Dan pana la Enea Nec. L = 140 m , l = 3 m , St = 0,04 ha			
42.	1.3.7.1.	Drum vicinal de pamant	De la Belciu Dan pana la Agavriloaie Alex. L = 125 m , l = 3 m , St = 0,04 ha			
43.	1.3.7.1.	Drum vicinal de pamant	De la Agavriloaie Alex. La Avramescu Maria L = 160 m, l = 2,5 m, St = 0,04 ha			
44.	1.3.7.1.	Drum vicinal de pamant	De la loc. Avramescu Maria la loc. Pruteanu Teodosie L = 170 m , l = 3 m , St = 0,05 ha			

0	1	2	3	4	5	6
45.	1.3.7.1.	Drum vicinal de pamant	De la Pruteanu Teodosie la Agavriloaie Dumitru L = 260 m, l = 4 m , St = 0,010 ha			
46.	1.3.7.1.	Drum vicinal de pamant	De la loc. Agavriloaie Alex. La Nicodim Frasina L = 85 l , l = 3 m , St = 0,03 ha			
47.	1.3.7.1.	Drum vicinal de pamant	De la Nicodim Frasina la Ciobanu Alex. L = 160 m, l = 3 m , St = 0,05 ha			
48.	1.3.7.1.	Drum vicinal de pamant	De la Agavriloaie Dumitru pana la Rusu Nec. L = 125 m , l = 4 m , St = 0,05 ha			
49.	1.3.7.1.	Drum vicinal de pamant	De la Ciobanu Alex. la Gherasim Ion L = 400 m , l = 3 m , St = 0,12 ha			
50.	1.3.7.1.	Drum vicinal de pamant	De la Ciobanu Alex. pana la Alazaroaie Ion Frasina L = 160 m , l = 3 m , St = 0,05 ha			
51.	1.3.7.1.	Drum vicinal de pamant	De la Alazaroaie Frasina pana la Alazaroaie Alexandru L = 285 m , l = 3 m , St = 0,90 ha			
52.	1.3.7.1.	Drum vicinal de pamant	De la Huian Costica pana la Bruma Vlad L = 260 m , l = 3 m , St = 0,08 ha			
53.	1.3.7.1.	Drum vicinal de pamant	De la Pruteanu Costica pana la Ceausu Neculai L = 260 m, l = 3 m , St = 0,08 ha			
54.	1.3.7.1.	Drum vicinal de pamant	De la Catana Neculai pana la Birgaoanu Alexandru L = 125 m, l = 3 m , St = 0,04 ha			

0	1	2	3	4	5	6
55.	1.3.7.1.	Drum vicinal de pamant	De la Popoi Panaite pana la Abargoantei Sorin L = 120 m, l = 3 m , St = 0,04 ha			
56.	1.3.7.1.	Drum vicinal de pamant	De la Neagu Mircea pana la Dimitriu Dimitrie L = 315 m, l = 3 m , St = 0,09 ha			
57.	1.3.7.2.	Drum vicinal asfaltat	De la Enea Ion pana la Belciu Iordache L = 2 km, l = 7 m , St = 0,07 ha			
58.	1.3.7.1.	Drum vicinal balastat	De la Popa Lucretia pana la Cida Alexandru L = 500 m, l = 5 m , St = 0,02 ha			
59.	1.3.7.1.	Drum vicinal balastat	De la Parascan Ion pana la Cada Alexandru L = 600 m, l = 6 m , St = 0,36 ha			
60.	1.3.7.1.	Drum vicinal balastat	De la Popa Lucretia pana la hotar Magiresti la Munteanu Neculai L = 850 m, l = 5 m , St = 0,42 ha			
61.	1.3.7.1.	Drum vicinal balastat	De la Cada Alexandru pana la Catana Ion L = 130 m, l = 4 m , St = 0,05 ha			
62.	1.3.7.1.	Drum vicinal balastat	De la Cada Alexandru pana la Cernat Victor L = 230 m, l = 5 m , St = 0,11 ha			
63.	1.3.7.1.	Drum vicinal balastat	De la Cernat Victor pana la Sava Toader L = 190 m, l = 4 m , St = 0,07 ha			
64.	1.3.7.1.	Drum vicinal balastat	De la Sava Toader pana la Andrioaie Toader L = 175 m, l = 3 m , St = 0,05 ha			

0	1	2	3	4	5	6
65.	1.3.7.1.	Drum vicinal de pamant	De la Cernat Victor pana la Apetrei Natalia L = 230 m, l = 5 m , St = 0,12 ha			
66.	1.3.7.1.	Drum vicinal de pamant	De la Apetrei Natalia pana la Andrioaie Toader L = 300 m, l = 4 m , St = 0,12 ha			
67.	1.3.7.1.	Drum vicinal de pamant	De la Andrioaie Toader pana la Munteanu Neculai L = 1360 m, l = 4 m , St = 0,54 ha			
68.	1.3.7.1.	Drum vicinal de pamant	De la Belciu Ion pana la Adascalitei Constantin L = 200 m, l = 3 m , St = 0,06 ha			
69.	1.3.7.1.	Drum vicinal de pamant	De la Andrioaie Daniel pana la Ceausu Vasile L = 220 m, l = 5 m , St = 0,11 ha			
70.	1.3.7.1.	Drum vicinal de pamant	De la Huian Aurica pana la Belciu Jenica L = 150 m, l = 4 m , St = 0,06 ha			
71.	1.3.7.1.	Drum vicinal de pamant	De la Popa Safta pana la Saghin Neculai L = 160 m, l = 4 m , St = 0,06 ha			
72.	1.3.7.1.	Drum vicinal de pamant	De la Ciada Victor pana la Agavriloaie David L = 250 m, l = 5 m , St = 0,13 ha			
73.	1.3.7.1.	Drum vicinal de pamant	De la DN.2G pana la puntea Sesuri L = 950 m , l = 6 m, St = 0,57 ha			
74.	1.3.7.1.	Drum vicinal de pamant	De la Avramescu Maria la Mireanu Nicu L = 225 m, l = 5 m, St = 0,11 ha			

0	1	2	3	4	5	6
75.	1.3.7.1.	Drum vicinal de pamant	De la Mireanu Nicu la Stanciu Nicolae L = 650 m, l = 4 m, St = 0,26 ha			
76.	1.3.7.1.	Drum vicinal de pamant	De la Balasa Elena la Pascaluta Ion L = 900 m, l = 4 m, St = 0,36 ha			
77.	1.3.7.1.	Drum vicinal de pamant	De la Coman Saveta la Dospinescu Doinel L = 350 m, l = 5 m, St = 0,18 ha			
78.	1.3.7.1.	Drum vicinal de pamant	De la Avramescu Ion la Gavrilita Constantin L = 975 m, l = 5 m, St = 0,49 ha			
79.	1.3.7.1.	Drum vicinal de pamant	De la Lefter Toma pe la Chiper Marinel la DN.2G L = 525 m, l = 5 m, St = 0,26 ha			
80.	1.3.7.1.	Drum vicinal de pamant	De la Chira Mitus pana la Avranescu Valeria L = 315 m, l = 5 m, St = 0,16 ha			
81.	1.3.7.1.	Drum vicinal de pamant	De la Moraru Ion pe la Mireanu Emilia pana la Apostolescu Ciprian L = 215 m, l = 4 m, St = 0,09 ha			
82.	1.3.7.1.	Drum vicinal de pamant	De la Mireanu Ionel pana la Balau Valentin L = 120 m, l = 4 m, St = 0,05 ha			
83.	1.3.7.1.	Drum vicinal de pamant	De la Mireanu Aurelia pana la Mireanu Ion L = 80 m, l = 3 m, St = 0,02 ha			
84.	1.3.1.7.	Pod beton peste parau Dingani	Invecinat cu Bran Ion L = 10 m, l = 6 m			
85.	1.3.1.7.	Pod beton de trecere peste raul Ruja	Invecinat cu Apetrei Constantin L = 7 m , l = 6 m			

0	1	2	3	4	5	6
86.	1.3.1.7.	Pod beton peste paraul Stanesti	Invecinat cu Dospinescu Vasile L = 7 m , l = 6 m			
87.	1.3.1.7.	Pod beton peste paraul Dingani	Invecinat cu Bejan Vasile L = 4 m , l = 5 m			
88.	1.3.1.7.	Pod beton peste paraul Dingani	Invecinat cu Rusei Maria L = 6 m , l = 5 m			
89.	1.3.1.7.	Pod beton peste paraul Dinganii	La Gabor Petrica L = 4 m , l = 5 m			
90.	1.3.1.7.	Podul metalic peste Ruja	La locuitorul Avasiloaie Valentin L = 12 m , l = 3 m			
91.	1.3.1.7.	Podul peste paraul Valea Arinilor – metal	La locuitorul Adochitei Nec. L = 15 m , l = 5 m			
92.	1.3.1.7.	Pod beton	Invecinat cu Apetrei Margareta			
93.	1.3.1.7.	Pod beton	Invecinat cu Andrioaie Toader			
94.	1.3.1.7.	Pod beton	Invecinat cu Cernat Constantin			
95.	1.3.1.7.	Puntea peste Tazlaul Sarat sat Sesuri	L = 280 m , l = 1 m			
96.	1.6.4.	Cladire Primarie	S constr. = 154 mp , fundatie beton, paianta acoperis lemn, invelitoare tabla. Invecinat cu Cojan Ion, drum comunal. Teren aferent curtii 1267 mp	1928	135.000	
97.	1.6.2.	Camin cultural Magiresti	S constr.= 252 mp, fundatie beton, pereti din caramida, acoperis lemn, invelitoare tabla, invecinat cu Magazinul satesc, Zaharia Constantin, Bejan Ion Terenuri aferente curti S = 473 mp	1955	220.000	

0	1	2	3	4	5	6
98.	1.6.2.	Camin Stanesti	S constr. = 220 mp, fundatie beton, pereti chirpici, acoperis lemn, invelitoare tabla, invecinat cu islazul comunal, magazinul satesc, drum satesc si proprietate Dospinescu Vasile	1987	300.000	
99.	1.6.2.	Magazin Stanesti	S = 113 mp, fundatie beton , pereti chirpici, acoperis lemn, invelitoare tigla, invecinat cu Caminul cultural, drum satesc, izlaz comunal	1987	300.000	
100.	1.6.2.	Magazin Sesuri	Construit prin contributia cetatenilor	1983	104.000	
101.	1.6.2.	Dispensar uman	S = 169 mp, fundatie beton, pereti caramida, acoperis lemn, invelitoare tigla, invecinat cu paraul Ruja, Dirlau Toma, drum comunal si Jigau Neculai S terenuri afrente curti 783 mp	1976	154.833	
102.	1.6.2.	Grajd Dispensar uman	S = 48 mp, fundatie beton, pereti caramida, acoperis lemn, invelitoare tigla, invecinat cu paraul Ruja, Dirlau Toma, Jigau Neculai si cladire dispensar	1976	25.000	
103.	1.6..2.	Bloc locuinte Magiresti	P+1 4 apartemente din care 2 proprietate personala, iar 2 sunt locuinte de serviciu S = 87 mp x 2 ap.	1988	720.089	
104.		Cotete la bloc si grajduri	S = 81 mp			
105.		Adapost ALA la subsol bloc	S = 12 mp			
106.		Doua boxe beci	S = 24 mp			
107.		Teren aferent curti	S = 480 mp			

0	1	2	3	4	5	6
108.	1.6.1.	Scoala generala Stenesti	Local nou cu S = 200 mp, fundatie beton, pereti caramida, acoperis lemn, invelitoare tigla	1970		
109.	1.6.1.	Scoala generala Stanesti	Local vechi S = 150 mp, fundatie beton, pereti paianta, acoperis lemn, invelitoare tabla	1930		
110.	1.6.1.	Scoala generala Magiresti	Local vechi S = 483 mp, fundatie beton, pereticaramida , acoperis lemn, invelitoare tabla	1905		
111.	1.6.1.	Scoala generala Magiresti	Local nou S = 669 mp, fundatie beton, pereti caramida , acoperis lemn, invelitoare tabla	1965		
112.	1.6.1.	Scoala generala Valea Arinilor	Local nou S = 210 mp, fundatie beton,pereti caramida, acoperis lemn, invelitoare tigla	1961		
113.		Teren aferent Scoala Valea Arinilor				
114.		Scoala Valea Arinilor	Local vechi S = 200 mp, fundatie piatra, pereti caramida, acoperis lemn, invelitoare tabla	1911		
115.		Gradinita Valea Arinilor	S = 116 mp, fundatie piatra, pereti caramida, acoperis lemn, invelitoare tabla	1911		
116.		Scoala Valea Arinilor	Local nou S = 628 mp, fundatie beton,pereti caramida, acoperis lemn, invelitoare tigla	1967		
117.		Scoala Prajesti	S = 448 mp, fundatie beton, pereti caramida, acoperis lemn, invelitoare tabla	1977		

0	1	2	3	4	5	6
118.		Scoala Sesuri	S = 350 mp, fundatie piatra, pereti caramida, acoperis lemn, invelitoare tabla (locuinta revendicata in baza Legii 112 de mostenitorii fostului proprietar)	1900		
119.		Retea alimentare cu apa Magiresti – bloc	L = 1400 mp, rezervor la Apostol cu dim. 5x3 m , diametru = 2,5			
120.		Retea apa bazin captare Gabor Constantin	L = 1000 mp rezervor beton, diametru = 2,5			
121.		Retea apa Valea Arinilor	L = 2800 m, rezervor metal 18 mc, bazin captare la Belci			
122.		Retea sat Prajesti	L = 2,5 km, bazin metal 25 mc, cu captare la punctul Vinoaga			
123.		Retea apa Magiresti	L = 3,8 km , bazin captare la punctul Runcu, cu 3 bazine de captare de 48 to buc. Metalice			
124.		Dispensar veterinar	S = 179 mp, pereti caramida, tigla, fundatie beton			
125.		Cladire apartament de serviciu – Medic veterinar	Fundatie beton, pereti caramida, acoperis tigla			
126.		Teren aferent curti constructii Dispensar veterinar	S = 2246 mp, invecinat cu Mocanu Constantin, drum comunal, drum de acces Lazar Gheorghe, Ignatescu Vasile			

COMISIA SPECIALA PENTRU INTOCMIREA INVENTARULUI BUNURILOR CARE ALCATUIESC DOMENIUL PUBLIC

Marian Toader – primar - presedinte
Gabor Gheorghe – secretar - secretar
Huean Emil – contabil - membru
Munteanu Cristina – ag.agricol - membru
Jigau Narcisa – referent - membru

MONITORUL OFICIAL AL ROMÂNIEI

Anul XIV — Nr. 305 bis

PARTEA I
LEGI, DECRETE, HOTĂRÂRI ȘI ALTE ACTE

Joi, 9 mai 2002

ANEXA Nr. 49 — Inventarul bunurilor care aparțin domeniului public al comunei Măgura

JUDETUL BACAU
COMUNA MAGURA
COMISIA SPECIALA PENTRU INTOCMIREA INVENTARULUI BUNURILOR CARE ALCATUIESC DOMENIUL PUBLIC AL COMUNAI MAGURA, JUDETUL BACAU

Insusit de Consiliul local prin
Hotararea Nr. 20
din 8 noiembrie 2000
PRIMARIA COMUNEI MAGURA

Andronic Sergiu

INVENTARUL

Bunurilor care apartin domeniului public al comunei Magura

Nr. Crt.	Codul de Clasificare	Denumirea bunului	Elemente de identificare	Anul dobandirii sau dupa caz al darii in folosinta	Valoarea de inventar Lei	Situatia juridica
0	1	2	3	4	5	6
1.	1.6.4.	Cladire sediul Primariei si anexe Fundatie + elevatie din beton Pereti – caramida Sarpanta – lemn Invelitoare – tabla Teren aferent 2500 mp Supr.constr. 425 mp	Comuna Magura N – Drum judetean 119B S – propr.Saracutu Lucica E – Scoala generala nr. 1 V – Drum judetean 199B	1910	60.000 15.000.000	

0	1	2	3	4	5	6
2.	1.6.2.	Camin cultural Fundatie + elevatie din beton Pereti – caramida Fara sarpanta Invelitoare – planseu Suprafata construita 390 mp Suprafata teren 900 mp	Sat Magura Comuna Magura N – paraul Negel S – DC.199 E – Propr.Tofan Ion V – Propr. Pintilie Virginia	1973	649.000 9.000.000	
3.	1.6.2.	Camin cultural Fundatie + elevatie pe furci Pereti –paianta Sarpanta - lemn Invelitoare –tabla S.c. = 214 mp St. = 400 mp	Sat Sohodol Comuna Magura N – Propr.Petriu Natalia S – DS Sohodol E – Propr.Moisa Nicolae V – Propr. Moisa Nicolae	1955	60.000 4.000.000	
4.	1.6.2.	Scoala generala nr. 1 Corp A + anexa Fundatie + elevatie din beton Pereti – caramida Sarpanta – lemn Invelitoare – tabla Sc = 630 mp St = 8762 mp	Satul Magura N – DJ.119B S – Propr.Comanescu Aurel V – Primaria Com. Magura E – SC Coricip	1965	125.000 87.620.000	

0	1	2	3	4	5	6
5.	1.6.2.	Scoala generala nr. 2 Corp B Fundatie + elevatie din piatra Pereti – caramida Sarpanta – lemn Invelitoare – tabla Sc = 230 mp	Sat Magura N – DJ.119B S – Propr.Comanescu Aurel V – Primaria Com. Magura E – SC Coricip	1910	75.000	
6.	1.6.2.	Atelier Scoala Corp D Fundatie + elevatie pe furci Pereti – paianta Sarpanta – lemn Invelitoare – tabla Sc = 180 mp	Sat Magura N – DJ.119B S – Propr.Comanescu Aurel V – Primaria Com. Magura E – SC Coricip	1927	25.000	
7.	1.6.2.	Gradinita nr. 1 Corp C Fundatie + elevatie din piatra Pereti – caramida Sarpanta – lemn Invelitoare – tabla Sc = 156 mp	Sat Magura N – DJ.119B S – Propr.Comanescu Aurel V – Primaria Com. Magura E – SC Coricip	1910	25.000	

0	1	2	3	4	5	6
8.	1.6.2.	Scoala general nr. 2 Fundatie + elevatie din beton Pereti – caramida Sarpanta – lemn Invelitoare – tigla Sc = 863 mp St = 5000 mp	Sat Magura N – DC.199 S – paraul Negel E – Propr. Mihaila Ion V – Propr. Pradaes Elena	1959	125.000 50.000.000	
9.	1.6.2.	Scoala generala Crihan Corp A Fundatie + elevatie din beton Pereti – caramida Sarpanta – lemn Invelitoare – tigla Sc = 799 mp St = 3600 mp	Sat Crihan N – Propr. Chelaru Neculai S – DJ.119B E – Propr.Palade Gheorghe V – DS Crihan	1965	75.000	
10.	1.6.2.	Scoala generala Crihan Corp B Fundatie + elevatie din piatra de rau Pereti – caramida Sarpanta – lemn Invelitoare – tabla Sc = 220 mp St = 1100 mp	Sat crihan N – DS Crihan S – Propr. Iftimie Ion E – Propr. Constantin Dumitru V – Propr.Iftimie Ion	1930	50.000 11.000.000	

0	1	2	3	4	5	6
11.	1.6.2.	Scoala generala Sohodol Fundatie + elevatie pe furci Pereti – paianta Sarpanta – lemn Invelitoare – tabla Sc = 188 mp St = 900 mp	Sat Sohodol N – Propr.Macarie Ghita S – Propr. Nutu Ion E – DS Sohodol V – Propr. Nutu Ion	1940	50.000 9.000.000	
12.		Monument istoric Fundatie + elevatie din beton Soclu – beton aplicat cu marmura Ridicat in cinstea eroilor din comuna Magura cazuti in razboiul din1945 –1946 St = 30 mp	Sat Magura N – DJ.119B S – Primaria Com. Magura E – Scoala generala nr. 1 Magura V – Primaria Com. Magura	1992	70.000 300.000	
13.		Monument istoric Fundatie + elevatie din beton Soclu din beton Ridicat in cinstea eroilor din comuna Magura, cazuti in razboiul din 1916 St = 9 mp	Sat Magura N – DJ.119B S – DJ.119B E – DJ.119B V – DJ.119B	1936	 90.000	

0	1	2	3	4	5	6
14.	1.8.1.2.	Statii de pompare apa St = 25 mp	Sat Magura N – Paraul Negel S – DS Cujbic E - DS Cujbic V – DS Cujbic	1972	150.000 250.000	
15.	1.8.6.	Conducte pentru alimentare cu apa inclusiv retele de distributie din hotel	Sat Magura De la Statia de pompare la rezervorul de 100 mc L = 2000 m L = 2000 m	1972	 400.000 400.000	
16.	1.8.1.1.	Rezervoare pentru inmagazinarea apei din beton armat 1 buc capacitate 100 mc St = 400 mp	Sat Magura N – DC S – DE E – Propr.part. V – Propr.part.	1972	150.000 4.000.000	
17.	1.8.2.	Drenuri pentru alimentare cu apa 2 l /s captare St = 100 mp	Sat Magura	1972	80.000 1.000.000	
18.	1.8.1.	Puturi forate 2 bucati din hotel 0 = 273, Q = 5 l/s, H = 100 m , St = 900 mp St = 900 mp	Sat Magura Punctul Sipote	1972	200.000 9.000.000 9.000.000	
19.	1.9.1.	Conducte si bransamente pentru distributia gazelor L A= 8500 m	Sat Magura Sector Osebiti, Cujbic, Vale, Razesie, Centru	1993 – 1999	2 miliarde	

0	1	2	3	4	5	6
20.		Stadionul Tineretului S = 15.000 mp	Sat Crihan N – Propr. Part. S – DE E – Propr. Part. V – DJ.119B	1998	150 mil.	
21.	1.3.7.2.	DC.199 cu imbracaminte din beton asfaltic pe fundatie supla	Sat Magura De la Pod Cartier CFR la Boaca Valuca L = 3500 m l = 6 m			
22.	1.3.7.3.	DS cu imbracaminte din ciment	Sat Magura De la Pod Cartier CFR la SC AGRIBAC SA L = 1000 m l = 6 m			
23.	1.3.7.1.	Drum satesc cu imbracaminte din balast	Sat Magura De la SC AGRIBAC SA la Nita Ion L = 2500 m l = 6 m			
24.	1.3.7.1.	DS cu imbracaminte din balast	Sat Magura De la Nita Ion la Snel Constantin L = 500 m l = 6 m			
25.	1.3.7.1.	DS cu imbracaminte din balast	Sat Magura De la Vasilca Traian la Granatir Constantin L = 500 m l = 6 m			

0	1	2	3	4	5	6
26.	1.3.7.1.	DS cu imbracaminte din balast	Sat Magura De la Grozavu Constantin la Duma Constantin L = 200 m l = 4 m			
27.	1.3.7.1.	DS cu imbracaminte din balast	Sat Magura De la Bogdan Ion la Liescu Catinca L = 200 m l = 6 m			
28.	1.3.7.1.	DS cu imbracaminte din balast	Sat Magura De la Cristea Gheorghe la Birgu Aglaia L = 300 m l = 5 m			
29.	1.3.7.1.	DS cu imbracaminte din balast	Sat Magura De la Nita D.Vasile la Costea Maria L = 200 m l = 4 m			
30.	1.3.7.1.	DS cu imbracaminte din balast	Sat Magura De la Laiu Constantin la Ciorcila Constantin L = 1500 m l = 6 m			
31.	1.3.7.1.	DS cu imbracaminte din balast	Sat Magura De la Bunduc Constantin la Tabara Elena L = 2500 m l = 6 m			



0	1	2	3	4	5	6
38.	1.3.7.1.	DS cu imbracaminte din pamant	Sat Magura De la Chirita Ion la Cavaleru Ion (Durancea) L = 200 m l = 4 m			
39.	1.3.7.1.	DS cu imbracaminte din balast	Sat Magura De la Gradinaru Gheorghe la Danie Ion L = 200 m l = 4 m			
40.	1.3.7.1.	DS cu imbracaminte din pamant compact.	Sat Magura De la Danie Ion la Grigoras Valerica L = 200 m l = 4 m			
41.	1.3.7.1.	DS cu imbracaminte din balast	Sat Magura De la Nedea Ion la Ciobanu Sp.Constantin L = 250 m l = 6 m			
42.	1.3.7.1.	DS cu imbracaminte din balast	Sat Magura De la Placinta Dumitru la Arapu Maria L = 150 m l = 6 m			
43.	1.3.7.1.	DS cu imbracaminte din balast	Sat Magura De la Isaila Gheorghe la Adam Ioja L = 3000 m l = 6 m			

0	1	2	3	4	5	6
44.	1.3.7.1.	DS cu imbracaminte din balast	Sat Magura De la Croitoru Gheorghe la Mecheci Ion L = 100 m l = 4 m			
45.	1.3.7.1.	DS cu imbracaminte din balast	Sat Magura De la Moisa Ion la Vrabie Vasile L = 250 m , l = 4 m			
46.	1.3.7.1.	DS cu imbracaminte din balast	Sat Magura De la Petrovici Dumitru la Marin Neculai L = 100 m , l = 4 m			
47.	1.3.7.1.	DS cu imbracaminte din balast	Sat Sohodol De la Ferent Ion la Dumitrascu Constantin L = 5500 m , l = 6 m			
48.	1.3.7.1.	DS cu imbracaminte din balast	Sat Sohodol De la Moisa Neculai la Vasiloiu Ionel L = 3000 m , l = 6 m			
49.	1.3.7.1.	DS cu imbracaminte din balast	Sat Sohodol De la Magazin Sohodol la Iftimie Gheorghe L = 3500 m , l = 6 m			
50.	1.3.7.1.	DS cu imbracaminte din balast	Sat Sohodol De la Cojocaru Neculai la Paduraru Gh. Elena L = 350 m, l = 6 m			

0	1	2	3	4	5	6
51.	1.3.7.1.	DS cu imbracaminte din balast	Sat Sohodol De la Palade Ana la Pasunea Sohodol L = 500 m , l = 4 m			
52.	1.3.7.1.	DS cu imbracaminte din balast	Sat Sohodol De la Traistaru Petru la Stanica Anica L = 250 m, l = 4 m			
53.	1.3.7.1.	DS cu imbracaminte din balast	Sat Sohodol De la Pacuraru Maria la Mihalache Ion L = 1000 m , l = 6 m			
54.	1.3.7.1.	DS cu imbracaminte din pamant	Sat Sohodol De la Preda Alecu la islaz comunal L = 100 m, l = 6 m			
55.	1.3.7.1.	DS cu imbracaminte din pamant	Sat Sohodol De la Marcu Vasile la Fecioru Ion L = 400 m, l = 4 m			
56.	1.3.7.1.	DS cu imbracaminte din piatra	Sat Sohodol De la Maciuca Vasile la Toma Costica L = 800 m , l = 4 m			
57.	1.3.7.1.	DS cu imbracaminte din balast	Sat Crihan De la Pricop Maria la Nutu I. Dumitru L = 2500 m , l = 6 m			
58.	1.3.7.1.	DS cu imbracaminte din balast	Sat Crihan De la Fecioru Ion la Scortanu Constantin L = 350 m, l = 6 m			

0	1	2	3	4	5	6
59.	1.3.7.1.	DS cu imbracaminte din pamant	Sat Crihan De la Palade V. Neculai la Chelaru Neculai L = 800 m, l = 6 m			
60.	1.3.7.1.	DS cu imbracaminte din pamant	Sat Crihan De la Savin Vasile la Huiban Patrica L = 600 m, l = 4 m			
61.	1.3.7.1.	DS cu imbracaminte din balst	Sat Crihan De la Nutu V. Vasile la Cimpoiesu Ion L = 200 m, l = 4 m			
62.	1.3.7.1.	DS cu imbracaminte din pamant	Sat Crihan De la Palade Stan la Chiper Vasile L = 300 m, l = 5 m			
63.	1.3.7.1.	DS cu imbracaminte din pamant	Sat Crihan De la Mihaila Jenica la Pacuraru Elena L = 200 m, l = 6 m			
64.	1.3.7.1.	DS cu imbracaminte din pamant	Sat Crihan De la Pacuraru Elena la Palade Ion L = 250 m , l = 6 m			
65.	1.3.7.1.	DS cu imbracaminte din balast	Sat Dealu Mare De la LEUCONI SA la Chiorcea Petrea L = 3500 m, l = 6 m			

0	1	2	3	4	5	6
66.	1.3.7.1.	DS cu imbracaminte din balast	Sat Dealu Mare De la Gherman Gheorghe la Mioarca Gheorghe L = 100 m , l = m4 m			
67.	1.3.7.1.	DS cu imbracaminte din pamant	Sat Dealu Mare De la Cocor Vasile la Tanase Maria L = 100 m , l = 4 m			
68.	1.3.7.1.	DS cu imbracaminte din pamant	1Sat Dealu Mare De la Mihai Gheorghe la Palade Neculai L = 300 m, l = 4 m			
69.	1.3.7.1.	DS cu imbracaminte din pamant	Sat Dealu Mare De la Chiorcea Petru la Balog Roza L = 150 m, l = 4 m			
70.	1.3.7.1.	DS cu imbracaminte din pamant	Sat Dealu Mare De la Nita Petrache Elena la Chirita Ion L = 4000 m , l = 4 m			
71.	1.3.1.7.2.	Pod Culee – beton Structura de rezistenta – beton Cu parapet metalic Tablier metalic L = 8 m , l = 6 m	Punctul Sipote Magura	1999		

0	1	2	3	4	5	6
72.	1.3.1.7.2.	Pod Culee – beton Structura de rezistenta – beton Cu parapet – beton Tablier metalic L = 8 m , l = 6 m	Punctul Camanaru Dumitru, Pe DC 199 Magura			
73.	1.3.1.7.2.	Pod Culee – beton Structura de rezistenta – beton Tablier metalic Cu parapet – metal L = 10 m , l = 6 m	Punctul Placinta Dumitru Pe DJ.119B			
74.	1.3.1.7.2.	Podet Culee – beton Structura de rezistenta – beton Cu parapet – metal Tablier – metalic L = 8 m , l = 6 m	Punctul Croitoru Gheorghe			
75.	1.3.1.7.2.	Pod Culee – beton Structura de rezistenta – beton Cu parapet – metal Tablier metalic L = 8 m , l = 6 m	Piunctul Fundu Vaii Magura			

0	1	2	3	4	5	6
76.	1.3.1.7.2.	Podet Culee – beton Structura de rezistenta – beton Fara parapeti Tablier metalic L = 8 m , l = 6 m	Punctul Puscasu Vasile Magura			
77.	1.3.1.7.2.	Podet Culee – beton Structura de rezistenta – beton Parapet – metalic Tablier metalic L = 8 m , l = 6 m	Punctul Manescu Vasile Magura Pe DC.199			
78.	1.3.1.7.2.	Podet Culee – beton Structura de rezistenta – beton Fara parapet Tablier metalic L = 8 m , l = 6 m	Punctul COTON La Chelaru Neculai			
79.	1.3.1.7.2.	Pod Culee – beton Structura de rezistenta – beton Parapet – metal Tablier – metalic L = 10 m , l = 6 m	Punctul Cismea Crihan			

0	1	2	3	4	5	6
80.	1.3.1.7.2.	Pod Culee – beton Structura de rezistenta – beton Parapet – beton Tablier – metalic L = 8 m , l = 6 m	Punctul Dobric Catinca			

COMISIA

Andronic Sergiu	- primar	- presedinte
Matei Ghinuta	- secretar	- secretar
Ceunas Elena	- contabil	- membru
Cimpoiasu Maria	- agent agricol	- membru
Grigoras Stana	- inginer agronom	- membru
Zaharia Mioara	- inspector financiar	- membru
Timofte Gheorghe	- dirig.de santier	- membru

MONITORUL OFICIAL
AL
ROMÂNIEI

Anul XIV — Nr. 305 bis

PARTEA I
LEGI, DECRETE, HOTĂRÂRI ȘI ALTE ACTE

Joi, 9 mai 2002

ANEXA Nr. 50 — Inventarul bunurilor care aparțin domeniului public al comunei Mănăstirea Cașin

ROMANIA
COMUNA MANASTIREA CASIN
JUDETUL BACAU

Insusit de Consiliul local prin
Hotararea nr. 20/24.X.1999

Comisia Speciala pentru intocmirea inventarului
Bunurilor care alcatuiesc domeniul public al comunei
Nr. 1274/15 decembrie 1999

INVENTARUL

Bunurilor care apartin domeniului public al comunei Manastirea Casin, Judetul Bacau, la data de 24 oct.1999

- SECTIUNEA I . BUNURI IMOBILE –

Nr. Crt.	Cod de clasificare	Denumirea bunului	Elemente de identificare	Anul dobandirii folosintei	Valoare de inventar	Situatia juridica actuala
0	1	2	3	4	5	6
a. DRUMURI COMUNALE						
Sat Manastirea Casin						
1.	1.3.7.1.	Drum Sector Exploatare – Bucur Gheorghe	L = 500 m , l = 5 m			
2.	1.3.7.1.	Drum Ionas Natalia – Acaru Maria	L = 500 m , l = 5 m			
3.	1.3.7.1.	Drum Balan C – Dogaras Valeru	L = 800 m , l =5 m			
4.	1.3.7.1.	Drum Bitoiu V. – Matiesc Ioan	L = 800 m , l = 5 m			
5.	1.3.7.1.	Drum Bordeianu C. – Marinescu M.	L = 800 m , l = 5 m			
6.	1.3.7.1.	Drum Biserica – Ionica Ion	L = 800 m , l = 4 m			
7.	1.3.7.1.	Drum Sosea la Cimitir – Codreanu M.	L = 800 m , l = 6 m			
8.	1.3.7.1.	Drum Artan Ioan – Bitiu V. – Duta C.	L = 900 m , l = 4 m			
9.	1.3.7.1.	Drum Oprea Spiridon – Carutesti	L = 1500 m , l = 5 m			
10.	1.3.7.1.	Drum Oprea Spiridon – Paraul Dulce	L = 2000 m , l = 6 m			
11.	1.3.7.1.	Drum Pe Balta – Folea Ioan	L = 1000 m , l = 6 m			
12.	1.3.7.1.	Drum Pe Balta – la Papara	L = 600 m , l = 6 m			

0	1	2	3	4	5	6
13.	1.3.7.1.	Drum La Hepca – Prisaca	L = 500 m , l = 6 m			\
14.	1.3.7.1.	Drum la Oprea Mircea – Tesula Ioan	L = 500 m , l = 4 m			
15.	1.3.7.1.	Drum Pirvu – Damaschin Ion – parau Saratel	L = 700 m , l = 5 m			
16.	1.3.7.1.	Drum Fatu Ioan , Jitea Ana – Sosea judeteana	L = 4000 m , l = 6 m			
17.	1.3.7.1.	Drum ulita Sturzu – apa Casin	L = 500 m , l = 4 m			
18.	1.3.7.1.	Drum ulita Vacaresti – Dimulescu Ana	L = 1500 m , l = 6 m			
19.	1.3.7.1.	Drum Biserica Noua – Prisaca	L = 1000 m , l = 4 m			
20.	1.3.7.1.	Drum Cimitir Eroi – Enatiu Mircea - Ailenei	L = 2000 m , l = 6 m			
21.	1.3.7.1.	Drum Folea Ioan – Artan Mircea	L = 300 m, l = 3 m			
22.	1.3.7.1.	Drum Ailenei Gheorghe – Neculaita Emanoil	L = 700 m , l = 4 m			
23.	1.3.7.1.	Drum Bufet – Centru – Geana – Sant anticar	L = 2800 m , l = 6 m			
24.	1.3.7.1.	Drum Troita – Tarna – Canton Halos	L = 800 m , l = 6 m			
	Sat Lupesti					
25.	1.3.7.1.	Drum Tone Radu – Apa Casin (Lupu Cincu)	L = 1500 m , l = 6 m			
26.	1.3.7.1.	Drum Buliga Petrache – Urzica Neculai	L = 1500 m , l = 6 m			
27.	1.3.7.1.	Drum Urzica Gheorghe – Statie – Geana Ioan	L = 1200 m , l = 6 m			
28.	1.3.7.1.	Drum Durbacesti – Ioanita Ana – Apa Casin	L = 1500 m , l = 6 m			
	Sat Pirvulesti					
29.	1.3.7.1.	Drum Pod Boieri – Lunca , la Bradaci	L = 2200 m , l = 6 m			
30.	1.3.7.1.	Drum Pod Boieri – Lunca pana la Batranu Ctin	L = 3000 m , l = 6 m			
31.	1.3.7.1.	Drum Sandru C . la Mirica Neculai	L = 400 m , l = 0,5 m			
32.	1.3.7.1.	Drum traversare pe lunca	L = 1200 m , l = 0,4 m			
33.	1.3.7.1.	Drum Branisteanu – Halos – Gura Lacului	L = 1300 m , l = 5 m			
34.	1.3.7.1.	Drum la Moraru Gheorghe – Popoiu – Badanesti	L = 1000 m , l = 6 m			
	DRUMURI VICINALE					
35.	1.3.7.2.	Drum la Dealul Popii	L = 2000 m , l = 5 m			
36.	1.3.7.2.	Drum la islaz Paraul Dulce	L = 2000 m , l = 5 m			
37.	1.3.7.2.	Drum Saratel – Berca	L = 3000 m , l = 5 m			
38.	1.3.7.2.	Drum Hatas Lupesti – Dealul Stanii	L = 2000 m , l = 5 m			

0	1	2	3	4	5	6
39.	1.3.7.2.	Drum Carpinis (Moara) – Vacuta Halos	L = 5000 m , l = 5 m			
40.	1.3.7.2.	Drum Petroasa – Scutaru (Irina)	L = 1000 m , l = 5 m			
41.	1.3.7.2.	Drum la Stanjeni – Poiana Pucnii	L = 2000 m , l = 5 m			
42.	1.3.7.2.	Drum la Singeris – Arinisul Mic, Mare	L = 2000 m , l = 5 m			
43.	1.3.7.2.	Drum Pod Bitoiu – Hatas – Poienita, Pr. Lung	L = 2000 m , l = 3 m			
44.	1.3.7.2.	Drum zona Prisaca - Sosea judeteana	L = 2000 m , l = 5 m			
PODURI PRINCIPALE						
45.	1.3.1.7.2.	Pod la Boieri spre sat Pirvulesti L = 75 m, l = 3,5 m , piloni beton, grinzi metalice		1992		
46.	1.3.1.7.2.	Pod la fosta Moara Ferestrau L = 70 m, l = 3,5 m , piloni beton, podina grinzi stejar		1980		
47.	1.3.1.7.2.	Pod la Zarnescu Vasile – Parau Saratel, subzidire piatra, beton, armatura metalica L = 6 m , l = 3,5 m		1974		
48.	1.3.1.7.2.	Pod la Bitoiu – Ailenei, subzidire piatra, beton, armatura metalica, L = 7 m , l = 3,5 m		1974		
49.	1.3.1.7.2.	Pod la Marasteanu din beton, armatura metalica, L =5 m , l = 3 m		1975		
50.	1.3.1.7.2.	Pod Parau Saratel la Cenac Gheorghe , din beton, armatura petalica, zidire piatra, L = 8 m , m = 4 m		1972		
51.	1.3.1.7.2.	Pod pe Paraul Dulce – 2 bucati , din lemn, L = 6 m , l = 4 m		1997		
PUNTI PRINCIPALE						
52.	1.3.1.7.2.	Peste Apa Casin la Tudurache Neculai, pe sufa de cablu funicular, podele de scandura L = 40 m,		1977		

0	1	2	3	4	5	6
53.	1.3.1.7.2.	Peste Apa Casin la Halos – Vitalus L = 60 m, Sufa – cablu funicular, podina din scandura		1980		
PODETE PRINCIPALE						
54.	1.3.1.7.2.	La Sectorul de Exploatare, din beton	L = 4 m , l = 1,5 m	1970		
55.	1.3.1.7.2	La Plesu Constantin – Ulita Acaru Ioan (beton)	L = 4 m , l = 1,5 m	1975		
56.	1.3.1.7.2.	La Biserica – Ulita Beloiu, din beton	L = 4 m , l = 1,5 m	1999		
57.	1.3.1.7.2.	La Pirvu Gheorghe, din beton	L = 4 m , l = 1,5 m	1973		
58.	1.3.1.7.2.	La Oprea Spiridon – Piriul Dulce , beton	L = 4 m , l = 1,5 m	1975		
59.	1.3.1.7.2.	La Troita Pe Balta , din beton	L = 4 m , l = 1,5 m	1998		
60.	1.3.1.7.2.	La Ulita Vacaresti, din beton	L = 4 m , l = 1,5 m	1973		
61.	1.3.1.7.2.	La intrare spre Pirvulesti, din beton	L = 4 m , l = 1,5 m	1970		
62.	1.3.1.7.2.	La Ulita de la Bordeianu C. Din beton	L = 4 m , l = 1,5 m	1975		
63.	1.3.1.7.2.	La Piriul Pietrei, din tuburi beton	L = 5 m , l = 1,5 m	1995		
64.	1.6.2.	Stadion (baza sportiva) pasunea Pe Lunca	S = 10.500 mp	1994		
65.	1.6.2.	Camin Cultural M.Casin, din lemn , tabla, temelia beton	S = 280 mp Scc = 3/140 mp	1973		
66.	1.6.2.	Camin sat Lupesti, din lemn, tabla	S = 100 mp Scc = 4.240 mp	1975		
67.	1.6.2.	Scoala Lupesti, din caramida, temelie beton, acoperis tabla	S = 60 mp	1978		
68.	1.6.2.	Gradinita M.Casin, din caramida, tigla	S = 60 mp	1920		
69.	1.6.2.	Scoala nr. 1 M.Casin, din caramida, in fata Primariei, DJ.115 Onesti – Scutaru Scc = 4.350 mp		1966		
70.	1.6.2.	Scoala nr. 2 M.Casin (Suseni) la DJ.115 Onesti – Scutaru Scc = 7.823 mp Scoala are 8 sali de clasa		1975		
71.	1.6.2.	Scoala Halos, din lemn, tabla, Scc teren =926 mp		1950		

0	1	2	3	4	5	6
72.	1.6.2.	Sediul Primariei si Consiliului Local M.Casin, Constructie din caramida, acoperis tabla, anexe magazie arhiva, lemne, dispensar veterinar Scc = 1.800 mp		1984	6.880.000	
73.	1.6.2.	Brutaria comunala, din caramida, azbociment, temelia din beton Scc = 1.000 mp Tcc = 1.125 mp		1974		
74.	1.6.2.	Moara comunala, din lemn cu azbociment Scc = 695 mp		1975	78.500	
75.		Suprafata teren Dispensar uman M.Casin S = 1.300 mp la fostele birouri ale CPADM				

COMISIA SPECIALA COMUNALA :

Presedinte	Bucur Ioan	- primar
Secretar	Oprea Gheorghe	- secretar primarie
Membri	Rosu Cornelia	- contabil sef
	Moscovici Maria	- agent agricol
	Apostu Gheorghe	- paznic pasune

MONITORUL OFICIAL
AL
ROMÂNIEI

Anul XIV — Nr. 305 bis

PARTEA I
LEGI, DECRETE, HOTĂRÂRI ȘI ALTE ACTE

Joi, 9 mai 2002

ANEXA Nr. 51 — Inventarul bunurilor care aparțin domeniului public al comunei Mărgineni

ROMANIA
JUDEŢUL BACĂU

ANEXA NR.1
Însuşit de Consiliul Local
prin Hotărârea nr. 22 / 19.10.1999

Comisia specială pentru întocmirea inventarului bunurilor care alcătuiesc domeniul public al comunei Mărgineni , Jud. Bacău

INVENTARUL

bunurilor care aparţin domeniului public al comunei Mărgineni, judetul Bacau

Nr. Crt.	Codul de clasificare	Denumirea bunului	Elemente de Identificare	An dob. sau după caz al dării în folosinţă	Val. de inventar	Situaţia juridică actuală
0	1	2	3	4	5	6
1.	1.3.7.1.	D.C. 6, S= 3040 mp	Satul Podiş de la Popa Ghe. la Popovici Ion, L=480 ml, l=6,30 ml			
2.	1.3.7.1	D.C. 84, S= 6889 mp pietruit	Satul Podiş de la Popovici Ion la mag. Consumcoop, L=1148 ml, l=6,0 ml			
3.	1.3.7.1	D.C. 36, S= 177 mp	Satul Podiş de la Măgirescu Vasile la pârâul ,,Dubas'', L=29 ml, l=6,0 ml			
4.	1.3.7.1.	D.C. 46, S= 344 mp	Satul Podiş în faţa propietăţii Comănescu Dumitru, L=57 ml, l=6,0 ml			
5.	1.3.7.1	D.C. 48/1, S= 848 mp	Satul Podiş de la Comănescu Dumitru la Patriche Ghe., L=100 ml, l=4,8 ml			
6.	1.3.7.1	D.C. 58, S= 282 mp	Satul Podiş de la Rotaru Vasile la pârâul ,,Dubas'', L=62 ml, l=4,5 ml			
7.	1.3.7.1	D.C. 78, S= 69,0 mp	Satul Podiş de la pârâul ,,Dubas'' la D.C.84-Podiş, L=17,0 ml, l=4,0 ml			
8.	1.3.7.1	D.C. 181, S= 6151 mp, pietruit	Satul Podiş de la D.C.-84, la David Ion, L=769 ml, l=8,0 ml			
9.	1.3.7.1	D.C. 212, S= 2685 mp	Satul Podiş de la Curilă Aurel, la Colodiev Elena, L=300 ml, l=9,0 ml			
10.	1.3.7.1.	D.C. 221, S= 101 mp	Satul Podiş, de la Popa Tinca la Popa Maria, L=40 ml, l=2,5 ml			
11.	1.3.7.1	D.C. 236, S= 363 mp	Satul Podiş de la Curilă Ghe. la Popa Tinca, L=98 ml, l=4,0 ml			

0	1	2	3	4	5	6
12.	1.37.1	D.C.247 S= 68mp	Satul Podis, de la DC84, pe langa proprietatea Magirescu Olga, L=17ml, l=4,0ml			
13.	1.37.1	D.C.267, S= 740mp	Satul Podis , de la Dragomirescu Felici, la Biserica Podis, L= 93ml ,L=8,0ml			
14.	1.37.1	.D.C. 308, S= 469 mp	Satul Podis, pietruit, de la Luncanu Ortansa ,la Patriche Dumitru,L= 50ml, l= 9,0ml			
15.	1.37.1	D.C.271, S= 160mp	Satul Podis, pietruit, de la Trifescu Ion, la Dragomirescu Maria,L=40 ml, l= ml			
16.	1.37.1	D.C.324, S=401mp	Satul Podis, de la Curila Stefan, la Popa Ion, L= 73ml, l= 5,5ml			
17.	1.37.1	D.C.336, S = 60 ml, pietruit	Satul Podis, de la DN 338, la Dumitrascu Gheorghe, L= 30ml, l=2,0ml			
18.	1.37.1	DC364, S= 102mp	Satul Podis, de la DN 365, la paraul Trebes, L= 29ml, l= 3,5ml			
19.	1.37.1	DC369, S= 121mp	Satul Podis, pietruit de la DN 391 la paraul Trebes, L= 30ml, l= 4,0ml			
20.	1.37.1	DC389, S= 242mp	Satul Podis, pietruit, de la DN2 390 la paraul Trebes, L= 40ml, l= 6ml			
21.	1.37.1	DC393, S= 375 mp	Satul Podis, langa proprietatea Lecuseanu si Popa Ion, L= 160mp, l= 6,0ml			
22.	1.37.1	DC402, S= 323mp	Satul Podis, din DH 390 pana la Parinc C.Ion, L= 70ml, l= 4,6 ml			
23.	1.37.1	DC409/1, S= 314 mp	Satul Podis, din Dn390 la Craciun Maria, L= 140ml,l= 2,2ml			
24.	1.37.1	DC651, S= 321 mp	Satul Podis, din 390 pana in spatele locuintei Gorgan Petru,L=88ml,l=3,6ml			
25.	1.37.1	DC695, S= 60mp	Satul Podis, langa locuinte Constantin Neculai, L= 10ml, l= 6ml			
26.	1.37.1	DC700, S= 686 mp	Satul Podis, din DN 390, pana la Constantin Ion, L= 110ml, l= 6,2ml			

0	1	2	3	4	5	6
27	1.3.7.1.	DC719, S= 237mp	Satul Podis,pietruit, din DN 390 pana la Hadambu Dumitru, L= 46ml, l= 5ml			
28	1.3.7.1.	DC12, S= 396 mp	Satul Luncani ,de la Drutu Eugenia la Alban P. Vasile, L= 132ml, l= 3ml			
29	1.3.7.1.	DC52, S= 280 mp	Satul Luncani ,de la Fulga Neculai la Vacaru Neculai, L=360 ml, l=7,8ml			
30	1.3.7.1.	DC53, S= 3688mp	Satul Luncani ,de la Platon Elena, pana la Prajescu Vasile, pietriut, L= 520ml, l=7ml			
31	1.3.7.1.	DC65, S= 342mp	Satul Luncani ,de la Alban Margareta, la Turcea Lucica, L= 100ml,l=3,5ml			
32	1.3.7.1.	DC86, S= 2027mp	Satul Luncani ,de la Munteanu Constantin la Alban Gh. Vasile, pietruit, L= 400ml, l= 5ml			
33	1.3.7.1.	DC92, S= 240 mp	Satul Luncani ,de la Alban Ctin, la Chiriac Anica, L=40ml, l=6ml			
34	1.3.7.1.	DC103, S= 1118mp	Satul Luncani ,pietruit , de la Popovici Maria la David Aglaia, L= 130ml, l=8,6ml			
35	1.3.7.1.	DC104, S= 742mp	Satul Luncani , pietruit, de laPopovici Maria la Lungu Vasile, L=180ml, l= 4ml			
36	1.3.7.1.	DC105, S= 5591 mp	Satul Luncani , pietruit, de la Casa parohiei si vrabie ctin., L= 680 ml, l= 8ml			
37	1.3.7.1.	DC128, S= 1014 mp	Satul Luncani ,de la Popa Ion la Drutu Eugenia, L= 210 ml,l= 5ml			
38	1.3.7.1.	DC193, S = 735mp	Satul Luncani , pietruit de la DN 156, la Parohia Luncani, L= 145 ml, l=5ml			
39	1.3.7.1.	DC 214, S = 698 mp	Satul Luncani , pietruit de la DN156 la Popa V. Gheorghe, L= 130ml, l= 5ml			
40	1.3.7.1.	DC272, S= 501mp	Satul Luncani ,de la Curila Aurel la Hanganu Ctin., L= 100ml, l= 5ml			
41	1.3.7.1.	DC 318 , S= 1020 mp	Satul Luncani ,pietruit de la DN156 la padul Slatina,L= 44ml, l= 2,3ml			

0	1	2	3	4	5	6
42	1.3.7.1.	DC 360, S= 281 mp	Satul Luncani ,din DN156 la paraul Trebes pe langa Tuglea D. L= 106ml, l= 2,6 ml			
43	1.3.7.1.	DC419, S= 1034 mp	Satul Luncani , pietruit din DN156 la Popa C-tin. si Nour D-tru, L=340ml , l=3,8ml			
44	1.3.7.1.	DC 483, S= 138 mp	Satul Luncani ,de la Neagu Aglaia la Popa Alecu, L= 60ml, l= 2,3ml			
45	1.3.7.1.	DC 533, S= 242mp	Satul Luncani ,drum acces locuinta Maric Virginia, L= 46ml , l= 5ml			
46	1.3.7.1.	DC537, S= 106mp	Satul Luncani ,pietruit , de la Maric Virginia spre tarla Vascana, L= 30 ml, l= 3,5ml			
47	1.3.7.1.	DC539, S= 6715 mp	Satul Luncani ,pietruit , din DN 156 si Biserica Luncani pana la Maric Virginia, L= 640ml, l= 10ml			
48	1.3.7.1.	DC 557, S = 1854 mp	Satul Luncani , pietruit, de la Rincu Neculai pana la Monumentul istoric Biserica Veche,L= 300ml, l=6ml			
49	1.3.7.1.	DC 583, S= 224 mp	Satul Luncani ,de la paraul Rosca la Nour El. C-tin, L= 130ml, l= 2ml			
50	1.3.7.1.	DC608 , S= 496mp	Satul Luncani , pietruit din DN156 la paraul Rosca, pe langa Rancu C. Maria, L= 58ml, l= 8,5ml.			
51	1.3.7.1.	D.C.-618, S= 72mp.	Satul Luncani de la Paraul Rosu pana la drumul Rosca, L= 34ml, l=2ml			
52	1.3.7.1.	D.C.-628 ,S= 3069 mp.	Satul Luncani , pietruit, de la paraul Rosca si Popovici Constantin, la Paduraru Vasile,L=70ml,l=4ml.			
53	1.3.7.1.	D.C.- 724, S= 204 mp.	Satul Luncani din D.N.156 pe langa Doroftei Catinca la Marie Constantin ,L=70ml, l=3 ml			
54	1.3.7.1.	D.C.- 728, S= 368 mp.	Satul Luncani din D.N.156 si Craciun Ioan, la paraul Trebes, L=90ml, l=4ml.			

0	1	2	3	4	5	6
55	1.3.7.1.	D.C.- 826, S= 286 mp.	Satul Luncani , de la Faulga Constantin la teren propr. David Vasile, L=70ml, l=4ml.			
56	1.3.7.1.	D.C.- 1005, S= 596 mp.	Satul Luncani , pietruit, din D.N.156si Ciuboteru Naria,la Ciubotaru Gh. ,L= 160ml,l=3,7ml.			
57	1.3.7.1.	D.C.- 1006, S= 292 mp.	Satul Luncani , din D.N156, si Curila Gh. , la paraul Trebes, L= 80ml, l=3,6ml			
58	1.3.7.1.	D.C.- 1009, S= 251 mp.	Satul Luncani , din D.N.156 si Popa E. Elena la paraul Trebes,L =80ml,l= 3,1ml			
59	1.3.7.1.	D.C.- 1046, S= 834 mp.	Satul Luncani , de la Dumitru C. Florin la Tasie P. Ionut, L= 140ml,l=6ml.			
60	1.3.7.1.	D.C.- 30, S= 161 mp.	Satul Valea Budului , pietruit, din D.N.7 la paraul Trebes, spre Sat Vacanta,L= 30ml, l=5,4ml.			
61	1.3.7.1.	D.C.- 43, S= 78 mp.	Satul Valea Budului, din D.N.7, pe langa Gradinari Ion, L=26ml, l=3ml.			
62	1.3.7.1.	D.C.- 51, S= 105 mp.	Satul Valea Budului, din D.N.7, pe langa Onea Maria spre Dorian, L= 27ml, l=4ml.			
63	1.3.7.1.	D.C.- 76, S= 183 mp.	Satul Valea Budului, din D.N.7, la Trifescu Gh. , L= 60ml, l=3ml.			
64	1.3.7.1.	D.C.- 96, S= 212 mp.	Satul Valea Budului, din D.N.7, la Docan Elena, L= 2,5ml,l=2,5ml.			
65	1.3.7.1.	D.C.- 120, S= 202 mp.	Satul Valea Budului, din D.N.7, la Chiriac Gh. , L=32ml,l= 6 ml.			
66	1.3.7.1.	D.C.- 126, S= 431 mp.	Satul Valea Budului, din D.N.7, la Condruz Aurel, L= 100 ml, l= 4 ml.			
67	1.3.7.1.	D.C.- 250, S= 243 mp.	Satul Valea Budului, din D.C. 254 , la Druga Gh. L= 60ml, l=6ml.			
68	1.3.7.1.	D.C.- 252, S= 97 mp.	Satul Valea Budului, cale de acces , la Druga Gh. L= 24 ml, l=4 ml.			
69	1.3.7.1.	D.C.- 254, S= 714 mp.	Satul Valea Budului, pietruit, din D.N.7,pe langa Sandu Gh. spre padure L= 130ml, l=5,4 ml.			

0	1	2	3	4	5	6
70	1.3.7.1.	D.C. – 302 , S= 126 mp	Satul Valea Budului, pietruit, din D.N.7, la Cucu Ioan, L= 60ml, l=2,1ml.			
71	1.3.7.1.	D.C. - 384, S= 564 mp	Satul Valea Budului, pietruit, din D.N.7, la Fodov Gh., L= 100ml , l=5,6ml.			
72	1.3.7.1.	D.C. - 419, S= 547 mp	Satul Valea Budului, pietruit, din D.N.7 la Petrica Dtru. Si Ferent Petru, L=150ml ,l= 3,5 ml.			
73	1.3.7.1.	D.C. – 23 , S=2542 mp	Satul Trebes, pietruit, din D.N.241 si Solot Ion la Solot Mihai, L= 260ml, l= 10ml.			
74	1.3.7.1.	D.C. - 27, S= 153mp	Satul Trebes, pietruit, din drum acces la Solot Mihai si Ocheade Vasile, L= 30ml ,l= 5ml.			
75	1.3.7.1.	D.C. - 69, S= 2061mp	Satul Trebes, pietruit, din D.N.241si Nerciu Maria la Andrei Neculai, L= 220ml, l= 9ml.			
76	1.3.7.1.	D.C. - 75, S= 120 mp	Satul Trebes, pietruit, din drum acces la Slavescu Gh. , L= 30ml, l=4ml.			
77	1.3.7.1.	D.C. - 82 , S= 422 mp	Satul Trebes, pietruit, de la Dobos Mihai, la Sociu Ion, L= 30ml, l=5ml.			
78	1.3.7.1.	D.C. - 151 , S=2386 mp	Satul Trebes, pietruit, de la D.N. 241si Fodor Aurel ,la Trifescu Neculai, L= 260ml, l=5ml.			
79	1.3.7.1.	D.C. - 166 , S= 161 mp	Satul Trebes, drum de acces la Cimitirul Catolic Trebes, L=14ml, l=12ml.			
80	1.3.7.1.	D.C. - 179 , S= 1005 mp	Satul Trebes, de la Jitaru Ioan la Sandor Andrei, L= 230ml ,l= 4,4ml.			
81	1.3.7.1.	D.C. - 243 , S=153 mp	Satul Trebes, pietruit, de la Olaru Solomon, la Olaru Petru si parau Trebes, L= 80ml, l=2ml.			
82	1.3.7.1.	D.C. - 341 , S=3456 mp	Satul Trebes, pietruit, din D.N. 241 si Sociu Petru la paraul Trebes, L=360ml l=10ml.			
83	1.3.7.1.	D.C. - 386 , S=178 mp	Satul Trebes, pietruit, din D.N.241 si Prisecaru Gh. la Paulet Maria si Ianau Anton, L= 40ml,l=4,5ml			

0	1	2	3	4	5	6
84	1.3.7.1.	D.C. 511, S =3249 mp	Satul Trebes, de la paraul Trebes si ChiribiciElena la Gradinaru Maria, L= 490 ml, l=6,6ml			
85	1.3.7.1.	D.C. 559, S =159 mp	Satul Trebes, de la Balint Ana la Pavel Ioan, L= 54ml, l=3ml.			
86	1.3.7.1.	D.C. 563, S=1637 mp	Satul Trebes, de la Balint Ana la Druga Ion, L= 110ml, l=15ml.			
87	1.3.7.1.	D.C. 564 ,S=470 mp	Satul Trebes, de la Balint Ana la Buacu Mihai, L= 60ml, l= 7,8ml.			
88	1.3.7.1.	D.C. 568, S=7395 mp	Satul Trebes, de la de la Gradinaru Malvina la Chiriches Gheorghe – Padureni, L=1030ml, l=6,8ml.			
89	1.3.7.1.	D.C. 576, S=362 mp	Satul Trebes, de la Mititelu Petru la Gradinaru Petru, L= 80ml, l=4,5ml.			
90	1.3.7.1.	D.C. 582, S=403 mp	Satul Trebes, de la Funaru Mria la Jitaru Petru, L= 90ml, l=4,5ml.			
91	1.3.7.1.	D.C. 586, S=856 mp	Satul Trebes, de la Chiribici Elena la Funaru P.Mihai,L=170ml, l=7ml..			
92	1.3.7.1.	D.C. 589, S=200 mp	Satul Trebes, de la Balint Mihai la Cojan Ion, L= 14ml, l=10ml.			
93	1.3.7.1.	D.C. 630, S=75 mp	Satul Trebes, de la Gheorghies Anton la teren Balint Gheorghe, L=66ml,l=1,5ml.			
94	1.3.7.1.	D.C. 636, S=329 mp	Satul Trebes, de la Robu Mihai la teren Petrica Ioja,L= 200 ml, l=1,5ml.			
95	1.3.7.1.	D.C. 704, S=660 mp	Satul Trebes, de la Bibire Gh. la Gheorghies P. Gh., L= 120ml, l=5,5ml.			
96	1.3.7.1.	D.C. 742, S=1613 mp	Satul Trebes, de la Bogdan Petrea, la Bibire Gh. si la drum Padureni, L= 330ml, l=5ml.			
97	1.3.7.1.	D.C. 747, S=112 mp	Satul Trebes, de la Balint Ana la Biserica Ortodoxa Trebes, L=40ml, l=5ml.			
98	1.3.7.1.	D.C.779, S= 521 mp	Satul Trebes, de la Paulet Anton spre terlaua Corbu, L=130ml, l=3ml.			

0	1	2	3	4	5	6
99	1.3.7.1.	D.C. 804, S= 24,0 mp	Satul Trebes, drum acces teren Cojan Petru, L=14ml, l=2ml.			
100	1.3.7.1.	D.C. 823, S= 293,0 mp	Satul Trebes, de la Herciu Ion spre Padurea Mestecanis, L=25ml, l=12ml.			
101	1.3.7.1.	D.C. 856, S= 90,0 mp	Satul Trebes, de la Herciu Ion spre Tarla Gh. , L= 45 ml, l=2ml.			
102	1.3.7.1.	D.C. 136, S= 1747,0 mp	Satul Padureni, de la Dobos Gh. la Sociu Ilies, L=300ml, l=6ml.			
103	1.3.7.1.	D.C. 168, S= 683,0 mp	Satul Padureni, de la Gherghies Verona, la Sociu Gh. ,L=100ml, l=8ml.			
104	1.3.7.1.	D.C. 206, S= 429,0 mp	Satul Padureni, de la Fichitiu Silviu la paraul „Cirligata", L=70ml, l=6ml.			
105	1.3.7.1.	D.C. 236, S= 315,0 mp	Satul Padureni, de la Chereches Lucia la paraul „Cirligata", L=80ml, l=4ml.			
106	1.3.7.1.	D.C. 305, S= 220,0 mp	Satul Padureni,pietruit, de la Sociu Mihai la Sociu Gh. ,L=46ml, l=4,7ml.			
107	1.3.7.1.	D.C. 324, S= 921,0 mp	Satul Padureni, pietrui ,de la Gheorghe Maria spre cimitir, L=80ml, l=11ml.			
108	1.3.7.1.	D.C. 354, S= 883,0 mp	Satul Padureni, de la Magazinul Padureni, la Fichitiu Gh. ,L=100ml, l=8ml.			
109	1.3.7.1.	D.C. 356, S= 3303,0 mp	Satul Padureni, de la Sociu Gh. la Baciu Vasile, L= 620ml, l=5,3 ml.			
110	1.3.7.1.	D.C. 369, S= 431,0 mp	Satul Padureni, de la Fichitiu Gh. la paraul „Cirligata", L=90ml, l=5,0ml.			
111	1.3.7.1.	D.C. 391, S = 1241 mp	Satul Padureni,pietruit de la Bejan Maria la paraul „Cirligata", L= 140ml, l=9ml.			
112	1.3.7.1.	D.C. 394, S =200 mp	Satul Padureni, pietruit de la D.J.la Varga Ianus, L= 60ml,l=3,3ml.			
113	1.3.7.1.	D.C. 402, S =144 mp	Satul Padureni, de la D.J. la casa lui Dobos Petru, L=40ml,l=3,6ml.			
114	1.3.7.1.	D.C.411, S= 180 mp	Satul Padureni, de la D.J.la Faraoanu Ioja, L= 34 ml, l=5 ml.,pietruit			
115	1.3.7.1.	D.C. 414, S= 698 mp	Satul Padureni, de la D.J. la Faraoanu D.Gh., L=90 ml,l=7,7ml.			

0	1	2	3	4	5	6
116	1.3.7.1.	D.C. 416, S= 1105 mp	Satul Pădureni, de la DJ, la Prihoancea Ecaterina, L= 190 ml, l=6,0 ml			
117	1.3.7.1.	D.C. 434, S= 720 mp	Satul Pădureni, de la DJ şi Sociu A.Ion, Herciu Petru, L= 200 ml, l= 3,6 ml			
118	1.3.7.1.	D.C. - 1178 mp	Satul Mărgineni, de la servis ,,Sernic'',la DN 315, L= 90 ml, l= 13 ml-asfaltat			
119	1.3.7.1.	D.C. 28, S= 723 mp pietruit	Satul Mărgineni, de la moara ,,Pal'' la Sarca Petru, L= 140 ml, l= 5,0 ml			
120	1.3.7.1.	D.C. 74, S= 920 mp	Satul Mărgineni, de la Sarca Madnalena la balint Petru, L= 180 ml, l= 5,0 ml			
121	1.3.7.1.	D.C. 86, S= 264 mp	Satul Mărgineni, drum de acces la locuinţa David Mihai,L=65 ml,l= 4,0 ml			
122	1.3.7.1.	D.C. 112, S= 196 mp pietruit	Satul Mărgineni, de la Bulai Miluţă, la Herciu Francisc, L=60 ml, l=3,0 ml			
123	1.3.7.1.	D.C. 131, S= 256 mp	Satul Mărgineni, pe lângă locuinţa Păuleţ Gh.Anton, L=50 ml, l=5,0 ml			
124	1.3.7.1.	D.C. 143, S= 5640 mp, pietruit	Satul Mărgineni de la Sociu Tereza, la Bulai P.Petru până la DN, prin spatele bisericii catolice,L=630 ml, l=9,0 ml			
125	1.3.7.1.	D.C. 153, S= 360 mp	Satul Mărgineni de la Petreghir P.Nec. la Sociu Gh.Petru,L=75 ml, l=5,0 ml			
126	1.3.7.1.	D.C. 167, S= 1187 mp	Satul Mărgineni de la Păuleţ Dumitru, la Bulai Adrian, L=250 ml, l=4,7 ml			
127	1.3.7.1.	D.C. 190, S= 160 mp	Satul Mărgineni de la DN 315 la Petrică Iacob, L=64 ml, l=2,5 ml			
128	1.3.7.1.	D.C. 251, S= 621 mp	Satul Mărgineni de la DN 315 şi Tamaş Ion la cimitirul catolic, L=100 ml, l=6,2			
129	1.3.7.1.	D.C. 258, S= 189 mp, pietruit	Satul Mărgineni, la intrarea în cimitirul catolic, L=44 ml, l=4,2 ml			
130	1.3.7.1.	D.C. 391, S= 3702 mp, pietruit	Satul Mărgineni de la Farcaş Virginia pe la Târu Gh.,la şcoala Mărgineni, L=520 ml, l=7,10 ml			
131	1.3.7.1.	D.C. 394, S= 402 mp	Satul Mărgineni de la Gaşpar Tereza, la pârâul ,,Trebeş'', L=60 ml, l=4,7 ml			

0	1	2	3	4	5	6
132	1.3.7.1.	D.C. 402, S= 254 mp	Satul Mărgineni de la Gaşpar Tereza la locuinţa def.Gaşpar Iojă, L=66 ml, l=3,8 ml			
133.	1.3.7.1.	D.C. 420, S= 875 mp, pietruit	Satul Mărgineni de la Farcaş Virginia, la DN 315, L=125 ml, l=7,0 ml			
134	1.3.7.1.	D.C. 422, S= 72 mp, pietruit	Satul Mărgineni, drum de acces la locuinţa Gherghieş Ion, L=18 ml, l=4,0			
135	1.3.7.1.	D.C. 442, S= 245 mp, pietruit	Satul Mărgineni, din DN 315 spre locuinţa Boacă I.Anton, L= 48 ml, l=5,1 ml			
136	1.3.7.1.	D.C. 486, S= 1038 mp, pietruit	Satul Mărgineni, de la Herciu Carmil, la pârâul ,,Trebeş'', L=120 ml, l=8,65 ml			
137	1.3.7.1.	D.C. 536, S= 123 mp	Satul Mărgineni, de la Doboş Iosif, la Balint Petru, L=42 ml, l=3,0 ml			
138	1.3.7.1.	D.C. 554, S= 3064 mp	Satul Mărgineni, de la Duma Anton, la Funaru P.Ion, L=500 ml, 6,1 ml			
139	1.3.7.1.	D.C. 615, S= 1432 mp	Satul Mărgineni, de la Fichitiu Maria la pârâul ,,Cărligata'', L=360 ml, l=3,9 ml			
140	1.3.7.1.	D.C. 645, S= 135 mp	Satul Mărgineni, drum de acces la locuinţaBetea Elena, L=28 ml, l=4,8 ml			
141	1.3.7.1.	D.C. 744, S= 169 mp	Satul Mărgineni, drum de acces la locuinţa Ghiurcuţă Anton, L=58 ml, l=2,9 ml			
142	1.3.7.1.	D.C. 848, S= 482 mp	Satul Mărgineni de la Herciu A.Ion la tarlaua Balta Ursului, L=120 ml, l=4,0			
143	1.3.7.1.	D.C. 757, S= 1734 mp	Satul Mărgineni de la Varga Petru, la Petrica Petrea, L=285 ml, l=6,0 ml			
144	1.3.7.1.	D.C. 849, S= 3397 mp, pietruit	Satul Mărgineni de la Ghiurca Anton, la puntea pârâu Trebeş, L=450 ml, l=7,5			
145	1.3.7.1.	D.C. 866, S= 168 mp, pietruit	Satul Mărgineni de la Dumitru Mihai, la Ghergheluca Petru, L=44 ml, l=3,8 ml			
146	1.3.7.1.	D.C. 916, S= 755 mp, pietruit	Satul Mărgineni de la Păuleţ A.Mihai la Ianău Dumitru, L=160 ml, l=4,7 ml			
147	1.3.7.1.	D.C. 969, S= 233 mp, pietruit	Satul Mărgineni, drum de acces la locuinţa Herciu Is.Ion, L=36 ml, l=6,5			

2	3	4	5	6
2711 mp, pietruit	Satul Mărgineni de la grădinița ,,Cânepărie'' la Martin Anton, L=385 ml l=7,0 ml			
= 1088 mp, pietruit	Satul Mărgineni de la Păuleț Gh.Petru, la Olaru Solomon, L=140 ml, l=7,77 ml			
= 1067 mp, pietruit	Satul Mărgineni de la Bulai Ianău Gh. la Sarca A.Maria, L=200 ml, l=5,3 ml			
= 1758 mp, pietruit	Satul Mărgineni de la Cojan P.Mihai, la Ungurenu M.Anton, L=300 ml, l=5,8 ml			
= 1480 mp, pietruit	Satul Mărgineni de la Iojă Iosif la Pal Mihai, L=196 ml, l=7,8 ml			
= 1005 mp, pietruit	Satul Mărgineni de la Ambăruș Dumitru la Gheorghieș Dorel și HR-1713, L=220 ml, l=4,5 ml			
0, S= 618 mp	Satul Mărgineni de la Potroghiru Anton la Fichitiu Gh.Anton, L=100 ml, l=6,2			
= 478 mp, pietruit	Satul Mărgineni de la Herciu Dumitru la Bârgăuanu Ion, L=160 ml, l=2,9 ml			
8, S= 145 mp	Satul Mărgineni de la Fichitiu Dumitru spre tarlaua ,,Balta Ursului'' L=60 ml, l=2,4 ml			
= 1060 mp, pietruit	Satul Mărgineni de la Herciu Dumitru la Farauanu Elena, L=160 ml, l=6,6 ml			
8, S= 119 mp	Satul Mărgineni, drum de acces la locuința Bibire Valentin, L=20 ml, l=5,9			
= 552 mp, pietruit	Satul Mărgineni de la Bulai P.Anton la Burbulea Anton, L=90 ml, l=6,1 ml			
= 501 mp, pietruit	Satul Mărgineni de la Burbulea Magdalena, la Burbulea M.Ion, L=93 ml, l=5,4 ml			
4, S= 436 mp	Satul Mărgineni de la Burbulea M.Gh. la Burbulea M.Mihai, L=90 ml, l=4,8 ml			
= 444 mp, pietruit	Satul Mărgineni de la Burbulea V.Mihai la Burbulea A.Magdalena, L=130 ml, l=3,4 ml			

0	1	2	3	4	5	6
163	1.3.7.1.	D.C. 1592, S= 500 mp, pietruit	Satul Mărguneni de la Gheorghieş Gh.Anton la Herciu Petru, L=100 ml, l=5,0 ml			
164	1.3.7.1.	D.C. 1613, S= 199 mp	Satul Mărgineni de la Burbulea M.Mihai la Armeanu I.Ion, L=50 ml, l=3,9 ml			
165	1.3.7.1.	D.C. 1692, S= 1756 mp	Satul Mărgineni de la Butacu M.Petru la teren Pişta Petru, L=230 ml, l=7,6 ml			
166	1.3.7.1.	D.C.1694, S= 140 mp, pietruit	Satul Mărgineni dela Hazu Ghe. la DJ Mărgineni-Păd.,L=40 ml, l=3,5 ml			
167	1.3.7.1	D.C. 1734, S= 339 mp	Satil Mărgineni de la Incovici Petru la pârâul ,,Trebeş'', L=60 ml, l=6 ml			
168	1.3.7.1.	D.C. 1736, S= 705 mp	Satul Mărgineni de la Neagu Dumitru la Danca Elisabeta, L=80 ml, l=8,8 ml			
169	1.3.7.1.	D.C. 1774, S= 356 mp	Satul Mărgineni de la Robu Ghe. la def. Puşcaşu Gh.Vasile,L=80 ml, l=4,4 ml			
170	1.3.7.1.	D.C. 1828, S= 459 mp, pietruit	Satul Mărgineni de la Tarcău Ştefan la Lucaci Maria, L=72 ml, l=6,07 ml			
171	1.3.7.1.	D.C. 1846, S= 564 mp, pietruit	Satul Mărgineni de la Farcaş Petru la Simion Dumitru, L=80 ml, l=6,07 ml			
172	1.3.7.1.	D.C. !916, S= 4333 mp, pietruit	Satul Mărgineni de la Marcoci Ghe. la blocul de locuinţe, L=700 ml, l=6,2 ml			
173	1.3.7.1.	D.C. 2022, S= 298 mp	Satul Mărgineni de la Berilă Costache la Unguru Marcelin, L=40 ml, l=7,5 ml			
174	1.3.7.1.	D.C. 2074, S= 737 mp, pietruit	Satul Mărgineni de la Bulai Gh.Petru la Chirilă Ctin., L=110 ml, l=6,7 ml			
175	1.3.7.1.	D.C. 2131, S= 123 mp, pietruit	Satul Mărgineni de la Primărie spre Căminul Cultural, L=60 ml, l=2,05 ml			
176	1.3.7.1.	D.C. 2133, S= 1930 mp, pietruit	Satul Mărgineni de la Bulai Ion la Biblioteca comunală, L=370 ml, l=5,2			
177	1.3.7.1.	D.C. 2141, S= 53 mp, pietruit	Satul Mărgineni de la Tâmplărie la Căminul Cultural			
178	1.3.7.1.	D.C. 2143, S= 149 mp	Satul Mărgineni de la Palade Iordache spre fosta fermă viticolă, L=55 ml, l=2,7 ml			

0	1	2	3	4	5	6
179	1.3.7.1.	D.C. 2174, S= 633 mp, pietruit	Satul Mărgineni de la Şolot Mihai la Danca Petru, L=90 ml, l=7,0 ml			
180	1.3.7.1.	D.C. 2188, S= 440 mp, pietruit	Satul Mărgineni de la Dospinescu Costache la Rotaru Maria, L=90 ml, l=4,8 ml			
181	1.3.7.1.	D.C. 2200, S= 180 mp, pietruit	Satul Mărgineni de la Botezatu Ghe. la Popa Gheorghe, L=84 ml, l=2,1 ml			
182	1.3.7.1.	D.C. 2227, S= 198 mp, pietruit	Satul Mărgineni de la Palade Ctin. la Biblioteca comunală, L=33 ml, l=6,0 ml			
183	1.3.7.1.	D.C. 2287, S= 846 mp, asfaltat	Satul Mărgineni de la Pădure Ştefan la Dospinescu Aneta, L=145 ml, l=5,8 ml			
184	1.3.7.1.	D.C.2288, S= 7082 mp, pietruit	Satul Mărgineni de la Parcul Mărgineni la Lipel Vasile până la Grădinaru Viorica, L=1060 ml, l=7,43 ml			
185	1.3.7.1.	D.C. 2311, S= 1070 mp	Satul Mărgineni de la Mihăilă Alexandru la Mogoş Emilia, L=220 ml, l=4,56 ml			
186	1.3.7.1.	D.C.2325, S= 239 mp, pietruit	Satul Mărgineni de la Antal Ion la Dumutriu Ion, L=70 ml, l=3,4 ml			
187	1.3.7.1.	D.C. 2345, S= 188 mp, pietruit	Satul Mărgineni de la Fichitiu Petru la locuinţa Gherghel Andrei, L=50 ml, l=3,7 ml			
188	1.3.7.1.	D.C. 2373, S= 330 mp, pietruit	Satul Mărgineni de la Pleşca Maria la Atudorei Vasile, l=54 ml, l=6,1 ml			
189	1.3.7.1.	D.C. 2593, S= 1299 mp, pietruit	Satul Mărgineni de la UMBTC –Bacău la Prisecaru Lucian, L=300 ml, l=4,3 ml			
190	1.3.7.1.	D.C. 2594, S= 912 mp, pietruit	Satul Mărgineni de la Iojă Maria la Prisecaru Lucian, L=390 ml, l=2,3 ml			
191	1.3.7.1.	D.C. , S = 1080 mp, pietruit	Saqtul Mărgineni de la Harabagiu Marcelin la Sociu P.Ghe.,L=180 ml, l=6,0 ml			
192	1.3.7.1.	D.C. 56, S= 18083 mp	Satul Barați de la podul Mărgineni la Mânăstire şi Gheorghieş Ion, L=1770 ml, l=10,0 ml			

0	1	2	3	4	5	6
193	1.3.7.1.	D.C. 1362, S= 8619 mp, asfalt	Satul Barați de la Fichitiu Anton la Autoservis Sernic, L=680 ml, l=12,6 ml			
194	1.3.7.1.	D.C. 65, S= 242 mp	Satul Barați, drum de acces la Butacu Gh.Anton , L=62 ml, l=3,9 ml			
195	1.3.7.1.	D.C. 105, S= 899 mp, pietruit	Satul Barați de la Șolot Marcelin, la Armeanu m.Mihai, L=140 ml, l=6,42 ml			
196	1.3.7.1.	D.C. 123, S= 525 mp	Satul Barați de la Bobârnac Gh.Anton, la Casa de apă Barați			
197	1.3.7.1.	D.C. 154, S= 141 mp, pietruit	Satul Barați, drum de acces la locuința Sociu P.Anton, L=35 ml, l=4,0 ml			
198	1.3.7.1.	D.C. 170, S= 762 mp	Satul Barați de la Tancău Benone la def.Burbulan Is.Petru,L=240 ml, l=3,10			
199	1.3.7.1.	D.C. 207, S= 259 mp, pietruit	Satul Barați, drum de acces la locuința Beța A.Anton, L=74 ml, l=3,5 ml			
200	1.3.7.1.	D.C. 221, S= 101 mp	Satul Barați, drum de acces la locuința Fichitia Ion, L=40 ml, l=2,32 ml			
201	1.3.7.1.	D.C. 232, S= 81 mp, pietruit	Satul Barați, drum de acces la locuința Burbulea I.Mihai, L=20 ml, l=4,0 ml			
202	1.3.7.1.	D.C. 245, S= 1770 mp, pietruit	Satul Barați de la Timaru Ghe. la puntea Barați(Balageşti),L=250 ml, l=7,0 ml			
203	1.3.7.1.	D.C. 264, S= 81 mp	Satul Barați, drumul din fața locuinței Başca Agripina, L=20 ml, l=4,0 ml			
204	1.3.7.1.	D.C. 323, S= 400 mp	Satul Barați de la Rotaru Vasile la Herciu Valerian, L=100 ml, l=4,0 ml			
205	1.3.7.1.	D.C. 324, S= 2391 mp	Satul Barați de la Adam Elena la propr. Def.Burbulea I.Petrea,L=480 ml, l=5,0			
206	1.3.7.1.	D.C.326, S= 178 mp	Satul Barați de la D.S.170, la cimitirul Barați, L=60 ml, l=3,0 ml			
207	1.3.7.1.	D.C. 365, S= 55 mp	Satul Barați, drum de acces la locuința Herciu Ana, L=24 ml, l=2,3 ml			
208	1.3.7.1.	D.C. 378, S= 573 mp, pietruit	Satul Barați de la Marasim Mircea, la fosta grădiniță Barați, L=120 ml, l=4,77			
209	1.3.7.1.	D.C. 408, S= 81 mp, pietruit	Satul Brați, drum de acces la locuința Păuleț Maria, L=16 ml, l=5,0 ml			
210	1.3.7.1.	D.C. 470, S= 261 mp, pietruit	Satul Barați de la Fichitiu Neculai, la Frauanu Maria, L=44 ml, l=5,93 ml			

0	1	2	3	4	5	6
211	1.3.7.1.	D.C. 480, S= 603 mp, pietruit	Satul Baraţi de la Sociu Virginia, la moşt.Faraoanu Gheorghiţa, L=100 ml, l=6,0 ml			
212	1.3.7.1.	D.C. 507, S= 1508 mp, pietruit	Satul Baraţi, drum de acces fost CAP, L=84 ml, l=17,9 ml			
213	1.3.7.1.	D.C. 514 , S= 663 mp, pietruit	Satul Baraţi, drum interior la fostul CAP L=120 ml, l)5,5 ml			
214	1.3.7.1.	D.C. 565, S= 141 mp, pietruit	Satul Baraţi, drum de acces la locuinţa Apostol Ion, L=36 ml, l=3,9 ml			
215	1.3.7.1.	D.C. 718, S= 243 mp	Satul Baraţi, drum de acces la Grădiniţa Baraţi, L=40 ml, l=6,0 ml			
216	1.3.7.1.	D.C. 720, S= 1295 mp, pietruit	Satul Baraţi de la Costin Constantin la Herciu Lina, L=220 ml, l=5,88 ml			
217	1.3.7.1.	D.C. 745, S= 288 mp, pietruit	Satul Baraţi de la Plăcintă Ion la Sociu Anton, L=60 ml, l=4,8 ml			
218	1.3.7.1.	D.C. 833, S= 40 mp, pietruit	Satul Baraţi, drum de acces la Afrenţoaie M.Petru, L=26 ml, l=1,5 ml			
219	1.3.7.1.	D.C. 864, S= 3679 mp	Satul Baraţi de la Iştoc Gh.spate biserica Baraţi la Blaj Anton L=630 ml, l=5,8			
220	1.3.7.1.	D.C. 945, S= 4780 mp, pietruit	Satul Baraţi de la Şcoala Baraţi până la Păduraru Roza, L=580 ml, l=8,2 ml			
221	1.3.7.1.	D.C. 997, S= 1254 mp, pietruit	Satul Baraţi de la Dăduţ Ghe. la Farauanu Ij.Petru, L=94 ml, l=13,3 ml			
222	1.3.7.1.	D.C. 1041, S= 5817 mp, pietruit	Satul Baraţi de la Gaşpar I.Anton la Şcoala Baraţi, L=560 ml, l=10,4 ml			
223	1.3.7.1.	D.C. 1099, S= 1412 mp, pietruit	Satul Baraţi de la Ianău Maria, la Sipoş Is.Virginia, L= 96 ml, l=14,7 ml			
224	1.3.7.1.	D.C. 1164, S= 6567 mp, pietruit	Satul Baraţi de la Părinceanu Bernadir, la Prisecaru Viorel, L=500 ml, l=13,13			
225	1.3.7.1.	D.C. 1225, S= 1453 mp, pietruit	Satul Baraţi de la Sarca Petru, la Butacu Isidor, L=96 ml, l=15,13 ml			
226	1.3.7.1.	D.C. 1259, S= 4966 mp, pietruit	Satul Baraţi de la Alban Dumitru, la Armeanu Ij.Gheorghe, L=490 ml, l=10,1			
227	1.3.7.1.	D.C. 1285, S= 1393 mp, pietruit	Satul Baraţi de la Iojă P.Ioan, la Iojă P.Petru, L=96 ml, l=14,5 ml			

0	1	2	3	4	5	6
228	1.3.7.1.	D.C. 1371, S= 1900 mp, pietruit	Satul Barați de la Moraru Roza, la pârâul „Negel'', L=134 ml, l=14,17 ml			
229	1.3.7.1.	D.C. 1181, S= 4600 mp	Satul Barați, în spatele bisericii de la Burbulea Petru la prop.Blaj Gh.Anton L=700 ml, l=6,5 ml			
230	1.3.7.1.	D.C. 1196, S= 1300 mp	Satul Barați de la fostul sediu al fermei viticole spre sud L=300 ml, l=4,3 ml			
231	1.3.7.1.	D.C. 1169, S= 2400 mp	Satul Barați de la Păduraru Roza, la Farauanu Laurențiu, L=800 ml, l=3,0			
232	1.3.7.1.	D.C. 1704, S= 1704 mp, pietruit	Satul Barați de la moșt.Dumitriu Maria, la Păduraru Roza, L=430 ml, l=4,0 ml			
233	1.3.7.1.	D.C. 3, S= 480 mp, pietruit	Satul Poiana de la pădure, la Sârbu Gheorghe, L=80 ml, l=6,0 ml			
234	1.3.7.1.	D.C. 4, S= 560 mp, pietruit	Satul Poiana de la Uță Ilie, la Țăndărel Ioana, L=70 ml, l=8,0 ml			
235	1.3.7.1.	D.C. 6, S= 40 mp	Satul Poiana, drum de acces la locuința Maxim Anica, L=13 ml, l=3,0 ml			
236	1.3.7.1.	D.C. 17, S= 32 mp	Satul Poiana, drum de acces la locuința Coman Elena, L=20 ml, l=1,6 ml			
237	1.3.7.1.	D.C. 81, S= 278 mp	Satul Poiana, drum de acces la locuința Bălău Costachi, L=65 ml, l=4,3 ml			
238	1.3.7.1.	D.C. 108, S= 690 mp	Satul Poiana, drum de acces la locuința Taban C.Emil, L=120 ml, l=3,75 ml			
239	1.3.7.1.	D.C. 109, S= 2000 mp, pietruit	Satul Poiana de la Țăndărel Profira la Neculea Costache, L=280 ml, l=7,14 ml			
240	1.3.7.1.	D.C. 56, S= 1540 mp, pietruit	Satul Poiana de la Vacaru Virginia, la Bârcă Constantin, L=240 ml, l=6,4 ml			
241	1.3.7.1.	D.C. 121, S= 88 mp	Satul Poiana de la Naiu Dumitru, la pârâul,,Poiana'', L=50 ml, l=1,76 ml			
242	1.3.7.1.	D.C. 127, S= 710 mp, pietruit	Satul Poiana de la Sârbu Costache, la Neagu Zamfira, L=180 ml, l=3,94 ml			
243	1.3.7.1.	D.C. 134, S= 396 mp	Satul Poiana, drum de acces la locuința Uță Petru, L=35 ml, l=11,3 ml			
244	1.3.7.1.	D.C. 490, S= 6800 mp, pietruit	Satul Poiana de la Neagu Zamfira la Constantin Ion, L=1050 ml, l=6,4 ml			

0	1	2	3	4	5	6
245	1.3.7.1.	D.C. 455, S= 1000 mp	Satul Podiş, drum de acces la locuinţa Crăciun Ion, L=20 ml, l=5,0 ml			
246	1.3.7.1.	D.C. 504, S= 100 mp	Satul Podiş, pe lângă locuinţa Borş Viorel, L=40 ml, l=2,5 ml			
247	1.3.7.1.	D.C. 323, S= 10300 mp, pietruit	Satul Podiş de la Popa Sandu, la Grosu Elisabeta, L=400 ml, l=25,75 ml			
248	1.3.7.1.	D.C. 158, S= 600 mp, pietruit	Satul Podiş, drum de acces la locuinţa Druţu Ion, L=50 ml, l=12 ml			
249	1.3.7.1.	D.C. 141, S= 100 mp	Satul Podiş, drum de acces la locuinţa Cazacovachi Ctin., L=54 ml, l=1,85 ml			
250	1.3.7.1.	D.C. 73, S= 1200 mp	Satul Podiş de la Grosu Elisabeta, la Rusu Dan, L=340 ml, l=3,52 ml			
251	1.3.7.1.	D.C. 200, S= 1800 mp, pietruit	Satul Podiş de la Popa Sandu, la Georgescu I., L=425 ml, l=4,2 ml			
252	1.3.7.1.	D.C. 324, S= 500 mp, pietruit	Satul Podiş de la Măgirescu Ion, la podeţ Popovici Ion, L=60 ml, l=8,0 ml			
253	1.3.7.1	D.C. 325, S= 10300 mp, pietruit	Satul Podiş de la Druţu Victor, la Popa Sandu, L=850 ml, l=12 ml			
254	1.3.7.1.	D.C. 323, S= 1700 mp, pietruit	Satul Podiş de la podeţ Popovici Ion, la moşt.Crăciun Profira, L=200 ml, l=8,5			
255	1.3.7.1.	D.C. 233, S= 2000 mp	Satul Podiş de la Popa N.Ghe. spre satul Şerpeni, L= 235 ml, l=8,5 ml			
256	1.3.7.1.	D.C. 1703, S= 200 mp, pietruit	Satul Podiş de la DN 1712, spre tarlaua Vulpea la pârâul Trebeş, L=50 ml,l=4,0			
257	1.3.7.1.	D.C. 1701, S= 100 mp, pietruit	Satul Podiş din DN 1712, la ferma de ovine a CAP, L= 45 ml, l=2,22 ml			
258	1.3.7.1.	D.C. 1654, S= 1100 mp	Satul Podiş de la drumul naţional, la Marian Costică, L=350 ml, l=3,1 ml			
259	1.3.7.1.	D.C.1625, S= 1500 mp, pietruit	Satul Luncani în ,,Blăgoia'' L=375 ml, l=4,0 ml			
260	1.3.7.1.	D.C. 1597, S= 8800 mp	Satul Luncani, de la podul ,,Slatia'', la podul peste pârâul ,,Sărat'', L=1500 ml, l=5,86 ml			
261	1.3.7.1.	D.C. 1989, S= 2600 mp, pietruit	Satul Luncani – Slatina, de la podul peste pârâul ,,Sărat'', la fântâna sarată, L=650 ml, l=4,0 ml			

2	3	4	5	6
D.C. 1598, S= 500 mp, pietruit	Satul Luncani – pârâul de la Ciobănuca Constantin, la Lucking Mariana, L=125 ml, l=4,0 ml			
D.C. 1596, S= 300 mp, pietruit	Satul Luncani-Slatina, de la Rusu Costică la pârâul săratHR-1592, L=45 ml, l=6.66 ml			
D.C. 1031, S= 2800 mp	Satul Mărgineni de la Baza de sfeclă, la propr.Păuleț Iosif, L=500 ml, l=5,6 ml			
D.C. 1013, S= 5500 mp	Satul Mărrgineni-Corhană, de la Danca Petru, la drumul „Secătureni'',L=1250 ml, l=4,4 ml			
D.C. 1020, S= 2000 mp	Satul Mărgineni-Secătureni, de la drumul jud.,lacanal irigație, L=475 ml, l=4,2 ml			
D.C. 1021, S= 1000 mp	Satul Mărgineni-Secătureni de la canal irigație la drum sub livadă, L=250 ml, l=4,0 ml			
D.E. 12, S= 5500 mp	Satul Podiș, tarlaua „Dubas''			
D.E. 29, S= 200 mp	Satul Podiș, tarlaua „Dubas''			
D.C. 960, S= 200 mp	Satul Mărgineni de la DE-1013 spre „Trei Cruci'', L=50 ml, l=4,0 ml			
D.E. 32, S= 1200 mp	Satul Podiș, tarlaua „Dubas''			
D.E. 34, S= 800 mp	Satul Podiș, tarlaua „Dubas''			
D.E. 73, S= 1200 mp	Satul Podiș, tarlaua „Dubas''			
D.E. 99, S= 3600 mp	Satul Podiș, tarlaua „Dubas''			
D.E. 104, S= 600 mp	Satul Podiș, tarlaua „Dubas''			
D.E. 115, S= 3600 mp	Satul Podiș, tarlaua „Dubas''			
D.E. 117, S= 1500 mp	Satul Podiș, tarlaua „Dubas''			
D.E. 123, S= 1700 mp	Satul Podiș, tarlaua „Dubas''			
D.E. 134, S= 200 mp	Satul Podiș, tarlaua „Dubas''			
D.E. 141, S= 100 mp	Satul Podiș tarlaua „Dubas''			
D.E. 158, S= 600 mp	Satul Podiș tarlaua „Dubas''			
D.E. 200, S= 1800 mp	Satul Podiș tarlaua „Dubas''			
D.E. 225, S= 1400 mp	Satul Podiș, tarlaua „Șerpani''			
D.E. 233, S= 2000 mp	Satul Podiș, tarlaua „Șerpani''			

0	1	2	3	4	5	6
285	1.3.7.1.	D.E. 744, S= 4265 mp	Satul Podiş, tarlaua ,,Patriche''			
286	1.3.7.1	D.E. 266, S= 600 mp	Satul Podiş, tarlaua ,,Stânci''			
287	1.3.7.1	D.E. 281, S= 600 mp	Satul Podiş, tarlaua ,,Stânci''			
288	1.3.7.1	D.E. 323, S= 1700 mp	Satul Podiş, tarlaua ,,Dubas''			
289	1.3.7.1	D.E. 324, S=500 mp	Satul Podiş, tarlaua ,,Dubas''			
290	1.3.7.1	D.E. 325, S= 10300 mp	Satul Podiş, tarlaua ,,Dubas''			
291	1.3.7.1	D.E. 303, S= 800 mp	Satul Podiş, tarlaua ,,Deal Podiş''			
292	1.3.7.1	D.E. 386, S= 5000 mp	Satul Podiş, tarlaua ,,Deal Podiş''			
293	1.3.7.1	D.E. 405, S= 900 mp	Satul Podiş, tarlaua ,,Deal Podiş''			
294	1.3.7.1	D.E. 421, S= 300 mp	Satul Podiş, tarlaua ,,Deal Podiş''			
295	1.3.7.1	D.E. 426, S= 6200 mp	Satul Podiş, tarlaua ,,Livada cu pruni''			
296	1.3.7.1	D.E. 446, S= 2900 mp	Satul Podiş, tarlaua ,,Livada cu pruni''			
297	1.3.7.1	D.E. 451, S= 100 mp	Satul Podiş, tarlaua ,,Livada cu pruni''			
298	1.3.7.1	D.E. 455, S=100 mp	Satul Podiş, tarlaua ,,Livada cu pruni''			
299	1.3.7.1	D.E. 483, S= 400 mp	Satul Podiş, tarlaua ,,Tocila''			
300	1.3.7.1	D.E. 490, S= 6800 mp	Satul Podiş, tarlaua ,,Tocila''			
301	1.3.7.1	D.E. 491, S= 1000 mp	Satul Podiş, tarlaua ,,Tocila''			
302	1.3.7.1	D.E. 497, S= 100 mp	Satul Podiş, tarlaua ,,Tocila''			
303	1.3.7.1	D.E. 504, S= 100 mp	Satul Podiş, tarlaua ,,Tocila''			
304	1.3.7.1	D.E. 527, S= 800 mp	Satul Podiş, tarlaua ,,Poiana''			
305	1.3.7.1	D.E. 585, S= 4500 mp	Satul Podiş, tarlaua ,,Tocila''			
306	1.3.7.1	D.E. 587, S= 3400 mp	Satul Luncani, tarlaua ,,Câlbea''			
307	1.3.7.1	D.E. 597, S= 200 mp	Satul Luncani, tarlaua ,,Câlbea''			
308	1.3.7.1	D.E. 606, S= 600 mp	Satul Luncani, tarlaua ,,Scoală''			
309	1.3.7.1	D.E. 615, S= 600 mp	Satul Luncani, tarlaua ,,Vascana''			
310	1.3.7.1	D.E. 625, S= 4000 mp	Satul Luncani, tarlaua ,,Drăcaru''			
311	1.3.7.1	D.E. 629, S= 400 mp	Satul Luncani, tarlaua ,,Cimitir''			
312	1.3.7.1	D.E. 635, S= 300 mp	Satul Luncani, tarlaua ,,Drăcaru''			
313	1.3.7.1	D.E. 689, S= 1100 mp	Satul Luncani, tarlaua ,,Lângă Neagu Aglaia''			
314	1.3.7.1	D.E. 743, S= 4000 mp	Satul Luncani, tarlaua ,,Deal Cheirocu''			
315	1.3.7.1	D.E. 792, S= 1900 mp	Satul Valea Budului, tarlaua ,,Deal Oncu''			
316	1.3.7.1	D.E. 824, S= 1500 mp	Sat Valea Budului, tarlaua ,,Tanase Gheorghe''			

0	1	2	3	4	5	6
317	1.3.7.1.	D.E. 866, S= 2100 mp	Satul Valea Budului, tarlaua ,,Dinu Gheorghe''			
318	1.3.7.1.	D.E. 871, S= 1300 mp	Satul Valea Budului, tarlaua ,,Pârlog''			
319	1.3.7.1.	D.E. 884, S= 1100 mp	Satul Trebeş, tarlaua ,,Groapa Iancului''			
320	1.3.7.1.	D.E. 901, S= 500 mp	Satul Trebeş, tarlaua ,,Groapa Iancului''			
321	1.3.7.1.	D.E. 902, S= 3900 mp	Satul Trebeş, tarlaua ,,Deal Fântânele''			
322	1.3.7.1.	D.E. 903, S= 1300 mp	Satul Trebeş, tarlaua ,,Deal Fântânele''			
323	1.3.7.1.	D.E. 917, S= 2400 mp	Satul Trebeş, tarlaua ,,Catana Ghe.''			
324	1.3.7.1.	D.E. 927, S= 1400 mp	Satul Trebeş, tarlaua ,,Tridescu N.''			
325	1.3.7.1.	D.E. 933, S= 1200 mp	Satul Mărgineni, tarlaua ,,La Trei Cruci'			
326	1.3.7.1.	D.E.941/1, S= 700 mp	Satul Mărgineni, tarlaua ,,La Trei Cruci'			
327	1.3.7.1.	D.E. 953, S= 2800 mp	Satul Mărgineni, tarlaua ,,Fântânele''			
328	1.3.7.1.	D.E. 954, S= 500 mp	Satul Mărgineni, tarlaua ,,Fântânele''			
329	1.3.7.1.	D.E. 957, S=2000 mp	Satul Mărgineni, tarlaua ,,Lângă Livadă'			
330	1.3.7.1.	D.E. 960, S= 2600 mp	Satul Mărgineni, tarlaua ,,Hotar''			
331	1.3.7.1.	D.E. 961, S= 800 mp	Satul Mărgineni, tarlaua ,, Deal Cruci''			
332	1.3.7.1.	D.E. 971, S= 600 mp	Satul Mărgineni, tarlaua ,,Corbană''			
333	1.3.7.1.	D.E. 973, S= 2200 mp	Satul Mărgineni, tarlaua ,,Corbană''			
334	1.3.7.1.	D.E. 992, S= 5800 mp	Satul Mărgineni, tarlaua ,,Via CAP''			
335	1.3.7.1.	D.E. 1021, S= 800 mp	Satul Mărgineni, tarlaua ,,Secătoreni''			
336	1.3.7.1.	D.E. 1031, S= 2500 mp	Satul Mărgineni, tarlaua ,,Aviasan''			
337	1.3.7.1.	D.E. 1034, S= 350 mp	Satul Mărgineni, tarlaua ,,Şes''			
338	1.3.7.1.	D.E. 1041, S= 2500 mp	Satul Mărgineni, tarlaua ,,Aviasan''			
339	1.3.7.1.	D.E. 1047, S= 4100 mp	Satul Mărgineni, tarlaua ,,Aviasan''			
340	1.3.7.1.	D.E. 1049, S= 7000 mp	Satul Mărgineni, tarlaua ,,Haltă CFR''			
341	1.3.7.1.	D.E. 1076, S= 600 mp	Satul Mărgineni,tarlaua,,Fermă Legume'			
342	1.3.7.1.	D.E. 1077, S= 2200 mp	Satul Mărgineni,tarlaua,,Fermă Legume'			
343	1.3.7.1.	D.E. 1090, S= 10700 mp	Satul Mărgineni, tarlaua ,,Avicola''			
344	1.3.7.1.	D.E. 1094, S= 4900 mp	Satul Mărgineni, tarlaua ,, ''			
345	1.3.7.1.	D.E. 1108, S= 1600 mp	Satul Mărgineni, tarlaua ,,Liteţu''			
346	1.3.7.1.	D.E. 1123, S= 1800 mp	Satul Mărgineni, tarlaua ,,Avicola''			
347	1.3.7.1.	D.E. 1143, S= 1300 mp	Satul Mărgineni, tarlaua ,,Lanu Mare''			
348	1.3.7.1.	D.E. 1145, S=4000 mp	Satul Mărgineni, tarlaua ,,Lanu Mare''			
349	1.3.7.1	D.E.1150, S= 5000 mp	Satul Mărgineni, tarlaua ,,Lanu Mare''			
350	1.3.7.1.	D.E. 1152, S= 1500 mp	Satul Mărgineni tarlaua ,,Lanu Mare''			



3	4	5	6
ni, tarlaua „Lanu Mare''			
ni, tarlaua „Lanu Mare''			
ni, tarlaua „Lanul Baci''			
ni, tarlaua „Lanul Baci''			
tarlaua „Vie Barați''			
, tarlaua „Via Barați''			
arlaua „Hotar Măgura''			
tarlaua „Balta Ursului''			
i, tarlaua „Balta Ursului'			
i, tarlaua „Balta Ursului'			
i, tarlaua „Balta Ursului'			
i, tarlaua „Balta Ursului'			
i, tarlaua „Balta Ursului'			
i, tarlaua „Balta Ursului'			
i, tarlaua „Balta Ursului'			
i, tarlaua „Deal Cumpăna			
i, tarlaua „Deal Cumpăna			
i, tarlaua„Deal Cumpăna			
ni, tarlaua „Ropoton''			
eni, tarlaua „Cimitir''			
ni, lângă Țâmpu Anton			
dureni, spre cimitir			
lureni, lângă pădure			
dureni, Măstăcăniș			
eș, tarlaua „Corbu''			
eș, tarlaua „Corbu''			
ebeș, uliță „Cucu''			
Budului, punctul Călian			
ni, lângă „Curilă Gică''			
tarlaua „Șes Chetrosu''			
tarlaua „Șes Chetrosu''			
tarlaua „Șes Chetrosu''			
ni, tarlaua „Bejenaru''			
tarlaua „Gaz Metan''			
, tarlaua „Chirileşti''			

0	1	2	3	4	5	6
386	1.3.7.1.	D.E. 1667, S= 1200 mp	Satul Podiş, Dalaban			
387	1.3.7.1.	D.E. 16669, S= 100 mp	Satul Podiş, Dalaban			
388	1.3.7.1.	D.E. 1690, S= 1690 mp	Satul Podiş, tarlaua „Vulpea''			
389	1.3.7.1.	D.E. 1691, S= 2600 mp	Satul Podiş, tarlaua „Vulpea''			
390	1.3.7.1.	D.E. 1695, S= 300 mp	Satul Podiş, tarlaua „Vulpea''			
391	1.3.7.1.	D.E. 1701, S= 100 mp	Satul Podiş, tarlaua „Vulpea''			
392	1.3.7.1.	D.E. 1703, S= 200 mp	Satul Podiş, tarlaua „Vulpea''			
393	1.3.7.1.	D.E. 1716, S= 3100 mp	Satul Podiş, tarlaua „IAS''			
394	1.3.7.1.	D.E. 1718, S= 100 mp	Satul Podiş, tarlaua „IAS''			
395	1.3.7.1.	D.E. 1723, S= 600 mp	Satul Podiş, tarlaua „IAS''			
396	1.3.7.1.	D.E. 1745, S= 1200 mp	Satul Podiş, tarlaua „IAS''			
397	1.3.7.1.	D.E. 1753, S= 1100 mp	Satul Podiş, tarlaua „IAS''			
398	1.3.7.1.	D.E. 1776, S= 1000 mp	Satul Podiş, tarlaua „IAS''			
399	1.3.7.1.	D.E. 1813, S= 900 mp	Satul Podiş, tarlaua „Tăieturi''			
400	1.3.7.1.	D.E. 1815, S= 2000 mp	Satul Podiş, tarlaua „Tăieturi''			
401	1.3.7.1.	D.E. 1869, S= 4900 mp	Satul Podiş, tarlaua „Comori''			
402	1.3.7.1.	D.E. 1876, S= 200 mp	Satul Luncani, tarlaua „Comori''			
403	1.3.7.1.	D.E. 1898, S= 1898 mp	Satul Luncani, tarlaua „Comori''			
404	1.3.7.1.	D.E. 1899, S= 4300 mp	Satul Luncani, tarlaua „Comori''			
405	1.3.7.1.	D.E. 1927, S= 1700 mp	Satul Luncani, tarlaua „Padina''			
406	1.3.7.1.	D.E. 1932, S= 500 mp	Satul Luncani, tarlaua „Padina''			
407	1.3.7.1.	D.E. 1939, S= 4300 mp	Satul Luncani, tarlaua „Comori''			
408	1.3.17.2.	Pod metalic, L=22 ml, l=2,0 ml	Satul Mărgineni- „La Balint''			
409	1.3.17.2.	Pod beton, L=18 ml, l=4,5 ml	Satul Trebeş- „La Bejan A.''			
410	1.3.17.2.	Pod beton, L=22 ml, l=8,0 ml	Satul Baraţi- „UMTCF''			
411	1.3.17.2.	Pod beton, L=14 ml, l=5,0 ml	Satul Luncani-„Intrare Slatina''			
412	1.3.17.2.	Pod beton, L=5 ml, l=3,0 ml	Satul Luncani-„Blăgoaia''			
413	1.3.17.2.	Pod beton, L=5 ml, l=4,0 ml	Satul Podiş-„Ferma Ovine''			
414	1.3.17.2.	Pod beton, L=5 ml, l=4,0 ml	Satul Podiş-„Vulpea''			
415	1.3.17.2.	Podeţ metalic, L=18 ml, l=1,3 ml	Satul Baraţi- „Atudorei''			
416	1.3.17.2.	Podeţ metalic, L=22 ml, l=1,3 ml	Satul Mărgineni-„Şcoală''			
417	1.3.17.2.	Podeţ din bârne de lemn L=6,0 ml	Satul Mărgineni-„Gaşpar Tereza''			
418	1.3.17.2.	Podeţ metalic, L=16 ml, l=1,3 ml	Satul Mărgineni-„Mihai Pădure''			
419	1.3.17.2.	Podeţ ţeavă L=12 ml	Satul Mărgineni-„La Bombonica''			
420	1.3.17.2.	Podeţ lemn, L=4 ml, l=1,0 ml	Satul Mărgineni-„Buzdrugi''			

0	1	2	3	4	5	6
421	1.3.17.2.	Podeţ ţeavă, L=6 ml	Satul Mărgineni-,,La Berilă''			
422	1.3.17.2.	Podeţ ţeavă, L=4,4 ml	Satul Mărgineni-,,Grădinoţă Răzăşi''			
423	1.3.17.2.	Podeţ ţeavă L=4,4 ml	Satul Mărgineni-,,Cânepărie-Chiţu''			
424	1.3.17.2.	Podeţ ţeavă, L=4,0 ml	Satul Baraţi-,,Moara Pal''			
425	1.3.17.2.	Podeţ ţeavă, L=4,0 ml	Satul Baraţi-,,Armanu Gheorghe''			
426	1.3.17.2.	Podeţ metalic, L=16 ml, l=1,5 ml	Satul Baraţi-,,Protecţia Plantelor''			
427	1.3.17.2.	Podeţ beton, L=5 ml, l=1,5 ml	Satul Luncani- Roşca			
428	1.3.17.2.	Podeţ lemn, L=4 ml, l=1,5 ml	Satul Luncani- David Constantin			
429	1.3.17.2.	Podeţ lemn, L=4 ml, l=1,5 ml	Satul Luncani- Râncu Aurelia			
430	1.3.17.2.	Podeţ metalic, L=4 ml, l=4,0 ml	Satul Podiş- Acsinte Costache			
431	1.3.17.2.	Podeţ beton, L=4 ml, l=1,5 ml	Satul Podiş-Comănescu Ernest			
432	1.3.17.2.	Podeţ lemn, L=4 ml, l=1,0 ml	Satul Podiş-Patriche Ghica			
433	1.3.17.2.	Podeţ tub beton, L=4 ml, l=0,8 ml	Satul Podiş-Balaşa Ion			
434	1.3.17.2.	Podeţ tub beton, L=4 ml, l=1,6 ml	Satul Podiş-Druţu Victor			
435	1.3.17.2.	Podeţ lemn, L=4 ml, l=1,5 ml	Satul Podiş-Dubas, Druţu Ion			
436	1.3.17.2.	Podeţ lemn, L=3 ml, l=1,5 ml	Satul Podiş-Afodor Neculai			
437	1.3.17.2.	Podeţ tub beton, L=4 ml, l=1,0 ml	Satul Podiş-I.A.S.			
438	1.3.17.2.	Podeţ beton, L=4 ml, l=1,5 ml	Satul Poiana- Neculea Constantin			
439	1.3.17.2.	Podeţ beton, L=4 ml, l=1,5 ml	Satul Poiana- Bârcă Vasile			
440	1.3.17.2.	Podeţ beton, L=4 ml, l=1,5 ml	Satul Poiana- Maxim Anica			
441		Trotuar beton L=1500 ml, S=1950 mp	Satul Mărgineni de la ELBAC-Bacău, la şcoala Mărgineni			
442	1.8.11.	Rezervor înmagazinare a apei	Satul Mărgineni,capacitate 72 mc.			
443	1.8.11.	Rezervor înmagazinare a apei	Satul Trebeş, capacitate 12 mc.			
444	1.8.11	Rezervor înmagazinare a apei	Satul Baraţi, capacitate 32 mc.	1980		
445	1.8.6.	Conductă aducţiune şi distribuţie apă potabilă	Satul Mărgineni, lungime 3920 ml	1968		
446	1.8.6.	Conductă de aducţiune şi distribuţie apă potabilă	Satul Trebeş, lungime 600 ml.	1968		
447	1.8.6.	Conductă de aducţiune şi distribuţie apă potabilă	Satul Baraţi, lungime 4530 ml.			
448		Cişmea apă potabilă	Satul Mărgineni- Zamfira Valentin			
449		Cişmea apă potabilă	Satul Mărgineni- Gheorghieş Pârvu			
450		Cişmea apă potabilă	Satul Mărgineni- Burbulea M.Ghe.			
451		Cişmea apă potabilă	Satul Mărgineni- Farauanu Lina			

566

0	1	2	3	4	5	6
452		Cişmea apă potabilă	Satul Mărgineni- Bulai Gh.Petru	1996		
453		Cişmea apă potabilă	Satul Baraţi- Armanu P.Gheorghe			
454		Cişmea apă potabilă	Satul Baraţi- Bobârnac Gh.Anton			
455		Cişmea apă potabilă	Satul Baraţi- Roşu A. Neculai			
456		Cişmea apă potabilă	Satul Baraţi- Budăi			
457		Cişmea apă potabilă	Satul Baraţi- Pal Elena			
458		Cişmea apă potabilă	Satul Pădureni- Balan Mihai			
459		Cişmea apă potabilă	Satul Pădureni- Ţâmpu Anton			
460		Cişmea apă potabilă	Satul Trebeş- Jitaru Neculai			
461		Cişmea apă potabilă	Satul Luncani- Şcoală			
462		Cişmea apă potabilă	Satul Podiş- Crăciun Neculai			
463	1.8.4.	Sistem Canalizare din beton	Satul Mărgineni, Bloc locuinţe+Dispensar uman L=480 ml	1982		
464		Parcuri	Parcul din centru civic			
465		Teren de sport, S=800 mp.	Satul Mărgineni- „Pe Arie''			
466		Teren de sport, S=900 mp	Satul Luncani- „Blăgoaia''			
467		Monument istoric	Satul Mărgineni- „Troiţa''			
468	1.6.4.	Primăria comunei Mărgineni	Supraf.constr.=436 mp. Suprafaţă teren=1.025 mp.			
469	1.6.4.	Local Primărie Luncani	Satul Luncani, suprafaţă construcţie=192 mp. suprafaţă teren = 716 mp.			
470		Local Dispensar veterinar	Satul Mărgineni, suprafaţa construcţiei =32 mp.	1978		
471	1.6.2.	Cămin Cultural Mărgineni	Satul Mărgineni, centrul civic, supr.constr.=220 mp. supraf. Teren =722 mp			
472	1.6.2.	Cămin Cultural Luncani	Supr. Constr.=144 mp., supraf. Teren=500 mp	1978		
473		Biblioteca comunală	Centrul civic sat Mărgineni, supr.constr.=100 mp.,supr.teren=150 mp			
474		Oficiu Poştal	Satul Mărgineni, supr.constr.=100 mp.,supr.teren=150 mp.			
475		Apartamente de serviciu	Centrul civic Mărgineni, două apartamente =150 mp			

567

0	1	2	3	4	5	6
476	1.6.2.	Şcoala generală Mărgineni	Supraf.constr.=1380 mp, supraf. Teren =5.183 mp	1963		
477	1.6.2.	Şcoala generală Trebeş	Satul Trebeş, supraf.teren=2548 mp, supraf. Constr. =530 mp			
478	1.6.2.	Şcoala generală Valea Budului	Satul Valea Budului, supr.constr.=253 mp., supraf. Teren =1090 mp.			
479	1.6.2.	Şcoala generală Pădureni	Satul Pădureni, supr. Teren =600 mp.,supraf.constr.=82 mp			
480	1.6.2.	Şcoala generală Barați	Satul Barați, supr. Teren =2372 mp., supr. Constr.=743 mp	1971		
481	1.6.2.	Şcoala generală Luncani	Satul Luncani, supr.teren =3479 mp.,supr. Constr.=427 mp			
482	1.6.2.	Şcoala generală Chetrosu	Satul Luncani, supr. Teren =1638 mp., supr. Constr.=264 mp			
483	1.6.2.	Şcoala generală Podiş	Satul Podiş, supr. Teren =1558 mp., supr. Constr.=221 mp			
484	1.6.2.	Şcoala generală Poiana	Satul Poiana, supr. Teren =500 mp., supr. Constr.=68 mp			
485	1.6.2.	Şcoala generală Dubas	Satul Podiş, supr. Teren =400 mp., supr. Constr.= 40 mp			
486		Grădinița Mărgineni I.	Satul Mărgineni, supr. Teren =7800 mp.,supr. Constr.=238 mp			
487		Grădinița Mărgineni II	Satul Mărgineni, supr. Teren =570 mp., supr. Constr.=72 mp			
488		Grădinița Barați	Satul Barați, supr. Teren =144 mp., supr. Constr.=60 mp			
489		Conducte gaze naturale L=14.649 ml	Satele:Barații Noi, Barații Vechi, Mărgineni, Pădureni.	1994 1999		
490		Pârâul Trebeşel	Satul Podiş L=2380 ml, l=6,64 ml			
491		Pârâul Dubas	Satul Podiş L=2680 ml, l=5,07 ml			
492		Pârâul Poiana	Satul Poiana L=3200 ml, l=6,35 ml			
493		Pârâul Slatina	Satul Luncani, L= 3950 ml, l=4,78 ml			

0	1	2	3	4	5	6
494		Pârâul Cârligata	Satul Mărgineni, L= 1750 ml, l=4,4 ml			
495		Pârâul Sarata	Satul Luncani, punctul Slatina			

PRESEDINTE,

Gheorghe Sociu

SECRETAR,

Constantin Avram

MEMBRII COMISIEI,

Hazu Cecilia _____
Roşu Petrea _____
Popa Argentina _____

MONITORUL OFICIAL
AL
ROMÂNIEI

Anul XIV — Nr. 305 bis

PARTEA I
LEGI, DECRETE, HOTĂRÂRI ȘI ALTE ACTE

Joi, 9 mai 2002

ANEXA Nr. 52 — Inventarul bunurilor care aparțin domeniului public al comunei Motoșeni

ROMANIA
JUDEŢUL BACĂU
COMUNA MOTOSENI
Comisia specială pentru întocmirea inventarului bunurilor care alcătuiesc domeniul public al comunei Motoseni

Anexa la Hotararea Consiliului Local
nr.-------/----------2000

INVENTARUL
bunurilor care aparţin domeniului public al comunei Motoseni, judetul Bacau

Nr. Crt.	Codul de clasificare	Denumirea bunului	Elemente de Identificare	An dob. sau după caz al dării în folosinţă	Val. de inventar	Situaţia juridică actuală
0	1	2	3	4	5	6
1.	1.3.7.1	Drum comunal 405, Fintinele- balastat	De la Mihalcea Aneta la Badeanu Neculai L= 1,0km l=10m			
2.	1.3.7.1	D.C.3367,Tepoaia-moara -balastat	De la Nacu Ion la Zaharia Gh. L= 2,0km l=6,0m			
3.	1.3.7.1	D.C.4868,D.J. (baza de receptie) Teletin Gh. (Poiana)- balastat	De la baza de receptie Ursa la Teletin Gh. L=2,2 km , l= 6m			
4.	1.3.7.1.	D.C.3974,Motoseni- Poiana Deal- balastat	De laD.J.241 MihailaProfira la Scoala cu clasele I-IV Poiana Deal			
5.	1.3.7.1	D.C.3975, Chetreni -balastat	De la Mihaila Simion la Neghina Vasile L= 1,5km l= 8m			
6.	1.3.7.1	D.C.4657, Chetreni Cociu-balastat	De la Manole Vasile la Parpa Ion L= 3,0km l=8m			
7.	1.3.7.1	D.C.3974, Poiana -balastat	De la Scoala Poiana la Grancea Vasile L= 0,3km l= 8m			
8.	1.3.7.1	D.C.4936, Poiana Stan-balastat	De la Popa Gh. lLa Popa Aurel L= 1,0km l=6m			
9.	1.3.7.1	D.C.4976, Poiana Stan-balastat	De la Teaca Vasile la Durchi Vasile L= 0,450km l= 4m			
10.	1.3.7.1	D.C.4936, Poiana Stan-balastat	De la Popa Neculai la Hotar Glavanesti L= 1,2km l= 6m			
11.	1.3.7.1	D.C.5531, Poiana Deal- Valeni- balastat	De la moara Poiana Deal la scoala Valeni, L=0,5km, l=5m			

0	1	2	3	4	5	6
12.	1.37.1	D.C 5288, Poiana Deal- Prisaca-balastat	De la Blanaru Ion(Ursu) la Stan Mihai, L=1,3km l=6m			
13.	1.37.1	Drum satesc –Baclesti Pamant stabilizat	De la Ciocoiu Vasile la Ciocoiu Dumitru L=0,2 km l=5m			
14.	1.37.1	Drum satesc –Baclesti Pamant stabilizat	De la Ciocoiu Iordache la Ciocoiu Dumitru, L=0,1 km ,l=4m			
15.	1.37.1	Drum satesc –Baclesti Pamant stabilizat	De la Ciocoiu Dumitru la Chiper D. Gh., L=0,19 km l=5m			
16.	1.37.1	Drum satesc –Baclesti Pamant stabilizat	De la Chiper D. Gh la Biclea D. Mihai, L=0,09 km, l= 5m			
17.	1.37.1	Drum satesc –Baclesti Pamant stabilizat	De la Biclea V.Mihai la Acsinte Mihai, L=0,07 km l=6 m			
18.	1.37.1	Drum satesc –Baclesti Pamant stabilizat	De la Biclea Mihai la Tocici Gh., L=0,04 km, l=5m			
19.	1.37.1	Drum satesc –Baclesti Pamant stabilizat	De la Tocici Gh. La teren viran , L=0,12, km, l=5m			
20.	1.37.1	Drum satesc –Baclesti Pamant stabilizat	De la Tocici Gh. La Biclea Gh. C. G.h., L=0,164 km, l=5 m			
21.	1.37.1	Drum satesc –Baclesti Pamant stabilizat	De la Acsinte Mihai la Dumitrasc Chiraca traverseaza plantatii R.A.I.F l=0,34 km,l=6m			
22.	1.37.1	Drum satesc –Baclesti Pamant stabilizat	De la Biclea D. Ion la Biclea D. Ion, L=0,144 km, l=4m			
23.	1.37.1	Drum satesc –Baclesti Pamant stabilizat	De la Dumitrasc Chiraca la Biclea Adela, L=0,636 km,l= 6m			
24.	1.37.1	Drum satesc –Baclesti Pamant stabilizat	De la Ciocoiu Steriana la Ciocoiu Ilie , L= 0,158 km, l=6m			
25.	1.37.1	Drum satesc –Baclesti Pamant stabilizat	De la Ciocoiu Steriana la Ciocoiu Steriana, l=0,09 km, l=7m			
26.	1.37.1	Drum satesc –Baclesti Pamant stabilizat	De la scoala la Constantin Steriana, L=0,184 km,l=4 m			

0	1	2	3	4	5	6
27	1.3.7.1.	Drum satesc –Baclesti Pamant stabilizat	De la Ciocoiu Natalia la Nedelcu Marcel, L=0,194 km, l=6m			
28	1.3.7.1.	Drum satesc –Baclesti Pamant stabilizat	De la Ciocoiu C.Neculai la Chiper D.Gh., L=0,120 km, l=6 m			
29	1.3.7.1.	Drum satesc –Baclesti Pamant stabilizat	De la Nedelcu Marcel la Biclea D. Gh. Const.,L=0,220 km,l=6 m			
30	1.3.7.1.	Drum satesc –Baclesti Pamant stabilizat	De la Chiper Virginia la Bicle Gh. Z. Gh., L=0,1 km,l=4m			
31	1.3.7.1.	Drum satesc –Cornatel Pamant stabilizat	De la Raclaru Gh.lLa Dumitru Ion ,L= 0,280 km,l=5m			
32	1.3.7.1.	Drum satesc –Cornatel Pamant stabilizat	De la Raclaru Gh. la Zugravu Gh., L=0,1 km,l=4 m			
33	1.3.7.1.	Drum satesc –Cornatel Pamant stabilizat	De la Balan Neculai la Genes Gheorghe, L=0,120 km,l=6m			
34	1.3.7.1.	Drum satesc –Cornatel Pamant stabilizat	De la Cozma Aurel la Raclaru Gh. ,L= 0,120 km,l= 5 m			
35	1.3.7.1.	Drum satesc –Cornatel Pamant stabilizat	De la Cozma Aurel la Bancila Panaite,L =0,2 km,l=4 m			
36	1.3.7.1.	Drum satesc –Cornatel Pamant stabilizat	De la Verma Chiraca la Raclaru Gh. , L=0,12 km,l=5 m			
37	1.3.7.1.	Drum satesc –Cornatel Pamant stabilizat	De la Ivascu Polixenia la Ene Aurel , L= 0,200 km, l=4m			
38	1.3.7.1.	Drum satesc –Cornatel Pamant stabilizat	De la Dumitru Ion la Ciubotaru Gh. ,L=0,20 km,l = 6 m			
39	1.3.7.1.	Drum satesc –Cornatel Pamant stabilizat	De la Ciubotaru Gh. La Danila Chirica, L= 0,130 km, l=8 m			
40	1.3.7.1.	Drum satesc –Cociu Pamant stabilizat	De la D.C. 4657(punct magazin) la Obreja Aurel, L= 0,150 km, l=4 m			
41	1.3.7.1.	Drum satesc –Cociu Pamant stabilizat	De la Blanaru Vasile la Munteanu Dumitru, L= 0,600 km,l= 6 m			

0	1	2	3	4	5	6
42	1.3.7.1.	Drum satesc –Cociu Pamant stabilizat	De la Tilibasa Alec la Sirghi Florin, L=0,150 km,l= 4 m			
43	1.3.7.1.	Drum satesc –Cociu Pamant stabilizat	De la D. C. 4657(punct scoala Cociu) la Bucur D. Gh. ,L= 0,225 km,l= 4 m			
44	1.3.7.1.	Drum satesc –Cociu Pamant stabilizat	De la D.C. 4657 (punct S.M.A.)la teren viran , L= 0,150 km,l= 4 m			
45	1.3.7.1.	Drum satesc –Cociu balast	De al pod Parpa Ion la Iv asescu Ion, L= 0,550 km,l=6m			
46	1.3.7.1.	Drum satesc –Cociu balast	De la Boghiu Ioonel la Cretu Constantin, L= 0,300 km, l=6m			
47	1.3.7.1.	Drum satesc –Cociu Pamant stabilizat	De la Munteanu Dumitru la D.C.4657, Dimofte Vasile, L= 0,600 km, l=6 m			
48	1.3.7.1.	Drum satesc –Cociu Pamant stabilizat	De la Hurezu Maria la Nita Cezar, L= 0,300 km, l=5 m			
49	1.3.7.1.	Drum satesc –Chetreni Pamant stabilizat	De la Tataru Anica la Moldoveanu Laurentiu, L=0,200 km, l=4 m			
50	1.3.7.1.	Drum satesc –Chetreni Pamant stabilizat	De la Manole Vasile la Abaza Gh. , L= 0,300 km,l=4 m			
51	1.3.7.1.	Drum satesc –Chetreni Pamant stabilizat	De la Ciuca Ion la Manole Stefan, L= 0,1 km, l=6 m			
52	1.3.7.1.	Drum satesc –Chetreni Pamant stabilizat	De la Scoala Chetreni la Abaza Gh. , L= 0,15 km, l=4m			
53	1.3.7.1.	Drum satesc –Chetreni Pamant stabilizat	De la Diaconu Vasile la Mocanu Paraschiva, L=0,300 km, l=6 m			
54	1.3.7.1.	Drum satesc –Chetreni Pamant stabilizat	De la Tilici Vasile la D. C. 3973, Soroceanu Sirghi, L= 0,250 km, l=4 m			

0	1	2	3	4	5	6
55	1.3.7.1.	Drum satesc –Chetreni Pamant stabilizat	De la Nita Mihai la D.C. 3973 Soroceanu Sirghi, l= 0,250 km, l= 5 m			
56	1.3.7.1.	Drum satesc –Chetreni Pamant stabilizat	De la Amarinoaie Petru la Angheluta Dumitru, l =0,500 km, l=6 m			
57	1.3.7.1.	Drum satesc –Chetreni Pamant stabilizat	De la Chiru Mircea la Teaca Gh. , L= 0,200 km, l=8 m			
58	1.3.7.1.	Drum satesc –Chetreni Pamant stabilizat	De la Toma Georgeta la Stoica Gh. ,l=0,300, l=8m			
59	1.3.7.1.	Drum satesc –Chetreni balastat	De la Geangu Vasile la Poescu Gheorghe, l= 0,700 km, l=6m			
60	1.3.7.1.	Drum satesc –Chicerea Pamant stabilizat	De la Mihaila Artemiza la Colea Virgil ,l= 0,700 km, l=6 m			
61	1.3.7.1.	Drum satesc –Chicerea Pamant stabilizat	De la Ivascu Gh. la Mihaila Maftei , L= 0,300 km, l=5 m			
62	1.3.7.1.	Drum satesc –Chicerea Pamant stabilizat	De la D.C.3973 la Maftei Gh. ,L= 0,300 km, l=5 m			
63	1.3.7.1.	Drum satesc –Chicerea Pamant stabilizat	De la Oprisan Mircea la D. C.3973 (punct Munteanu Vasile), L= 0,250 km,l=4 m			
64	1.3.7.1.	Drum satesc –Chicerea Pamant stabilizat	De la Mihaila Artemiza la Mihaila I. Alec, L=0,100 km, l=4 m			
65	1.3.7.1.	Drum satesc –Chicerea Pamant stabilizat	De la Munteanu Vasile la Galan Aneta, L= 0,350 km, l=4 m			
66	1.3.7.1.	Drum satesc –Chicerea Pamant stabilizat	De la Maftei Ion la Resmerita Gh. , L= 0,55 km, l= 4 m			
67	1.3.7.1.	Drum satesc –Chicerea Pamant stabilizat	De la Mihaila Gh. la Palade Olimpia, L=0,250 km, l=4 m			
68	1.3.7.1.	Drum satesc –Fintinele Pamant stabilizat	De la Duca L. Ion la Pufu Gh. ,L=0,08 km,l=6m			
69	1.3.7.1.	Drum satesc –Fintinele Pamant stabilizat	De la Craioveanu Neculai laBerscu Ion, L=0,190 km ,l=6 m			

0	1	2	3	4	5	6
70	1.3.7.1.	Drum satesc –Fintinele Pamant stabilizat	De la Berscu Ion la Dimofte Margareta, L=0,430 km, l=5 m			
71	1.3.7.1.	Drum satesc –Fintinele Pamant stabilizat	De la Biserica la Paduraru Mircea, l= 0,106 km, l=5 m			
72	1.3.7.1.	Drum satesc –Fintinele Pamant stabilizat	De la Nacu Aurica la Paduraru Mircea, l= 0,144 km, l=5 m			
73	1.3.7.1.	Drum satesc –Fintinele Pamant stabilizat	De la Paduraru Mircea la Lazar Viorel , L= 0,216 km, l=6 m, D.C.405			
74	1.3.7.1.	Drum satesc –Fintinele Pamant stabilizat	DE LA Blanaru Gh. la Mocanu Gh. ,l= 0,150 km,l=5 m			
75	1.3.7.1.	Drum satesc –Fintinele Pamant stabilizat	De la Popa Gh. Ion (Nica)la Pufu D. Maria, L= 0,140 km,l=6 m			
76	1.3.7.1.	Drum satesc –Fintinele Pamant stabilizat	De la Pufu D. Maria la Genes I. Ion, L= 0,054 km, l=6 m			
77	1.3.7.1.	Drum satesc –Fintinele Pamant stabilizat	De la Doru Steriana la Cartas Traian, L=0,100 km, l=4 m			
78	1.3.7.1.	Drum satesc –Fintinele Pamant stabilizat	De la Doru Steriana la Diaconu C. Ion, l=0,250 km, l=6 m			
79	1.3.7.1.	Drum satesc –Fintinele Pamant stabilizat	De la Diaconu C. Ion la Pufu Iordache, L= 0,250 km ,l=6 m			
80	1.3.7.1.	Drum satesc –Fintinele Pamant stabilizat	De la Genes I. Maria la Lazar I.Vasile , L= 0,09km, l= 6 m			
81	1.3.7.1.	Drum satesc –Fintinele Pamant stabilizat	De la Toma Vasile la Mihalcea Gh. Ctin., L=0,100 km, l=5 m			
82	1.3.7.1.	Drum satesc –Fintinele Pamant stabilizat	De la Mihalcea Ctin. la Rasmerita C. Vasile, L= 0,030 km, l=6 m			
83	1.3.7.1.	Drum satesc –Fintinele Pamant stabilizat	De la Mihalcea Ctin.la Lazar Aurica, l= 0,100 km, l=8 m			

0	1	2	3	4	5	6
84	1.3.7.1.	Drum satesc –Fintinele Pamant stabilizat	De la Doru Ileana la Paduraru Lucretia, l= 0,150 km, l=7 m			
85	1.3.7.1.	Drum satesc –Fintinele Pamant stabilizat	De la Doru Steriana la Badeanu Neculai, L=0,280 km ,l=6 m			
86	1.3.7.1.	Drum satesc –Fintinele Pamant stabilizat	De la D.C. 405 Sandulescu Aneta la Burlugeanu Maria, L=0,128 km,l=6 m			
87	1.3.7.1.	Drum satesc –Fintinele Pamant stabilizat	De la Mihalcea P. Mircea la Carabat Ion, l= 0,190 km, l= 6m			
88	1.3.7.1.	Drum satesc –Fintinele Pamant stabilizat	De la Carabat Ion la Maxim Gh. Maria, l= 0,07 km, l=6 m			
89	1.3.7.1.	Drum satesc –Fintinele Pamant stabilizat	De la Balan Cecilia la D.C.405 (punct Mihalcea Aneta), L= 0 ,150 km, L= 8 m			
90	1.3.7.1.	Drum satesc –Fintinele Pamant stabilizat	De la D.C. 405(Punct Munteanu Gh.)la (moara) Moraru Viorica, L= 1,245 km, l=5 m			
91	1.3.7.1.	Drum satesc –Fundatura Pamant stabilizat	De la Cordas Constantin la Gabara Ion, l= 0,444 km, l=6m			
92	1.3.7.1.	Drum satesc –Fundatura Pamant stabilizat	De la Maxim Aurel la loc viran, L= 0,160 km, l=6 m			
93	1.3.7.1.	Drum satesc –Fundatura Pamant stabilizat	Deasupra locuintei numitului Maxim Aurel la Fedeles Gh.Maria,L= 0,9 km, l=6 m			
94	1.3.7.1.	Drum satesc –Fundatura Pamant stabilizat	De la Fedeles V.Maria la Duca I.Gh. , L=0,580 km, l=6m			
95	1.3.7.1.	Drum satesc –Fundatura Pamant stabilizat	Trecere peste ravena- Duca Stefan, L= 0,04 km, l=4 m			
96	1.3.7.1.	Drum satesc –Fundatura Pamant stabilizat	De la pod (Raducanu Anica) la Fedeles I.Gh. ,l=0,310 km, l=5 m			
97	1.3.7.1.	Drum satesc –Fundatura Pamant stabilizat	De la Fedeles I.Gh. la Cordas Slovenia, l= 0,400 km ,l=4 m			
98	1.3.7.1.	Drum satesc –Fundatura Pamant stabilizat	De la Fedeles I.Gh. la Doru Georgeta, L =0,206 km, l= 4 m,			

0	1	2	3	4	5	6
99	1.3.7.1.	Drum satesc –Fundatura Pamant stabilizat	De la Raducanu Anica la Mocanu Toader, l= 0,09 km, l=6 m			
100	1.3.7.1.	Drum satesc –Fundatura Pamant stabilizat	De la Mocanu Toader la Vintu Catinca, L= 0,160 km ,l=6m			
101	1.3.7.1.	Drum satesc –Fundatura Pamant stabilizat	De la Vintu Catinca la Vintu Ileana,L= 0,084 km, l=4 m			
102	1.3.7.1.	Drum satesc –Fundatura Pamant stabilizat	De la Vintu Catinca la Gabara Dumitru, L=0,136 km, l=4 m			
103	1.3.7.1.	Drum satesc –Fundatura Pamant stabilizat	De la iesire sat la Mocanu Toader, L=0,056 km, l=5 m			
104	1.3.7.1.	Drum satesc –Fundatura-Tepoaia Pamant stabilizat	De la Biserica la Munteanu Maria, L= 0,350 km, l=4 m			
105	1.3.7.1.	Drum satesc –Fundatura-Tepoaia Pamant stabilizat	De la Munteanu Marin la Dragomir Neculai, L= 0,350, l=4 m			
106	1.3.7.1.	Drum satesc –Fundatura-Tepoaia Pamant stabilizat	De la Blanaru Veta la Munteanu M.Dumitru, L= 0,275 km, l=4 m			
107	1.3.7.1.	Drum satesc –Fundatura-Tepoaia Pamant stabilizat	De la Blanaru Veta la Tilici T. Ion, L= 0,175 km ,l= 4 m			
108	1.3.7.1.	Drum satesc –Fundatura-Tepoaia Pamant stabilizat	De la Munteanu Marin la Dumitru Romita, L=0,250 km, l= 5 m			
109	1.3.7.1.	Drum satesc –Fundatura-Tepoaia Pamant stabilizat	De la Munteanu Marin la Munteanu Vasile, L=0,500 km, l=6 m			
110	1.3.7.1.	Drum satesc –Gura Craiesti Pamant stabilizat	De la Iosipescu Elena la Ionica Aurel, L=0, 600 km, l=8 m			
111	1.3.7.1.	Drum satesc –Gura Craiesti Pamant stabilizat	De la D.J. 243B la Catana Marin ,l= 0,350 km, l= 4 m			
112	1.3.7.1.	Drum satesc –Motoseni balastat	De la D.J.241la Biserica Motoseni, L= 0,260 km, l=5m			
113	1.3.7.1.	Drum satesc –Motoseni Pamant stabilizat	De la Giurgiu Petru la Ciuca Marcel, L= 0,200 km, l=5 m			
114	1.3.7.1.	Drum satesc –Motoseni Pamant stabilizat	De la Ciuca Marcel la Ciochina Costache, L= 0,400 km, l= 4m			
115	1.3.7.1.	Drum satesc –Motoseni Pamant stabilizat	De la Ciochina Costache la Farcasanu Costica, L= 0,200 km, l=4 m			

0	1	2	3	4	5	6
116	1.3.7.1.	Drum satesc –Motoseni Pamant stabilizat	De la Cojocaru Vasile la Neghina Pavel, l= 0,400 km, l= 4m			
117	1.3.7.1.	Drum satesc –Motoseni Pamant stabilizat	De la D.J. 241 LA Giurgiu Marita, l=0,025 km, l=5 m			
118	1.3.7.1.	Drum satesc –Motoseni-Burlug Pamant stabilizat	De la D.J. 243B, la Olaru Elena, L=0,400 km,			
119	1.3.7.1.	Drum satesc -Burlug Pamant stabilizat	De la Olaru Elena la Galan St. Maria, L=0,300 km,l=4 m			
120	1.3.7.1.	Drum satesc –Motoseni-Ursa Baza Pamant stabilizat	De la D.J. 241 la Mihaila Vasilica,L=0,250 km ,l=4 m			
121	1.3.7.1.	Drum satesc –Negoia Pamant stabilizat	De la Genes P. Gh. la Stirbu N., L=0,200 km, l= 5 m			
122	1.3.7.1.	Drum satesc –Negoia Pamant stabilizat	De la Stirbu N. la Neghina Eugenia, L=0,200 km, l=5m			
123	1.3.7.1.	Drum satesc –Poiana Deal Pamant stabilizat	De la Goga Spiridon LA Blanaru Ursu, L= 0,500 km, l= 8 m			
124	1.3.7.1.	Drum satesc –Poiana Deal Pamant stabilizat	De la Goga Neculai (D.C.3974) la D.E.5405, L=0,350 km, l= 6 m			
125	1.3.7.1.	Drum satesc –Poiana Deal Pamant stabilizat	De la Blanaru Cezar la D.C.5034 punct Poiana Stan, L= 1,4 km, l=4m			
126	1.3.7.1.	Drum satesc –Poiana Deal Pamant stabilizat	De la magazin Poiana la Patrichi N., L=0,300 km, l=4 m			
127	1.3.7.1.	Drum satesc –Poiana Deal Pamant stabilizat	De la Enache Constantin la Chiru V. L=0,150 km, l=4m			
128	1.3.7.1.	Drum satesc –Poiana Stan Pamant stabilizat	De la Secara Gh. la D.C.5034, L= 0,150 km ,l= 4m			
129	1.3.7.1.	Drum satesc –Poiana Stan Pamant stabilizat	De la Tilibasa Paraschiva la Blanaru N.,L= 0,350 km, l= 4 m			
130	1.3.7.1.	Drum satesc –PoianaStan Pamant stabilizat	De la Blanaru N. la Chiriac Ctin. L=0,350 km, l=4 m			
131	1.3.7.1.	Drum satesc –Poiana Stan Pamant stabilizat	De la Popa Aurel la Chiriac Ctin ,L=0,350 km, l=5 m			

0	1	2	3	4	5	6
132	1.3.7.1.	Drum satesc –Poiana Stan Pamant stabilizat	De laPopa Neculai la D.C.4936, L= 0,500 km ,l=6 m			
133.	1.3.7.1.	Drum satesc –Prisaca Pamant stabilizat	De la Mocanu Ctin la Diaconu Gh., L= 0,350 km, l=4 m			
134	1.3.7.1.	Drum satesc –Praja Pamant stabilizat	De la D.J.243punct Ichim Gh. la Neghina V. Gh. , L= 0,300 km, l=8 m			
135	1.3.7.1.	Drum satesc –Praja Pamant stabilizat	De la Antohe Catinca la D.J. 243 punct Galan Gh., L=0,150 km, l=8 m			
136	1.3.7.1.	Drum satesc –Praja Pamant stabilizat	De la D.J. 243 punct Scoala Praja la Fataciune Gh., L= 0,300 km, l=6 m			
137	1.3.7.1.	Drum satesc –Praja Pamant stabilizat	De la Fataciune Gh. la Fataciune V. ,l=0,150 km, l=4 m			
138	1.3.7.1.	Drum satesc –Praja Pamant stabilizat	De la Galita Ctin la Resmerita St. ,L= 0,100 km, l=6 m			
139	1.3.7.1.	Drum satesc –Praja Pamant stabilizat	De la Patrici V. la Cartas I. L= 0,200 km, l=5 m			
140	1.3.7.1.	Drum satesc –Praja Pamant stabilizat	De la Cartas I. la D.J.243 punct Resmerita Brincoveanu, L= 0,200 km, l= 4 m			
141	1.3.7.1.	Drum satesc –Praja Pamant stabilizat	De la Scoala Praja la Cartas St. Gh. ,L=0,500 km, l=8m			
142	1.3.7.1.	Drum satesc –Praja Pamant stabilizat	De la Gavrila Ctin. la D.J.243 ,L=0,150 km, l=4m			
143	1.3.7.1.	Drum satesc –Praja Pamant stabilizat	De la D.J. 243 punct Catana St. La Dumbrava Gh., L= 0,250 km, l=6 m			
144	1.3.7.1.	Drum satesc –Praja Pamant stabilizat	De la Antohi D. Vasile la Cartas S.,L=0,150 km, l=10m			
145	1.3.7.1.	Drum satesc –Praja Pamant stabilizat	De la Catana Stefan la Neghina Stefan, L= 0,150 km, l=4 m			
146	1.3.7.1.	Drum satesc –Praja Pamant stabilizat	De la Gavrila Vespasian la Antohi M. ,L=1,2 km, l= 8 m			
147	1.3.7.1.	Drum satesc –Praja Pamant stabilizat	De la Galita Stefan la Cartas T., L= 0,200 km, l=8 m			

0	1	2	3	4	5	6
148	1.3.7.1.	Drum satesc –Praja Pamant stabilizat	De la Gavrila Vespasian la Neghina I,l=0,300 km, l= 10 m			
149	1.3.7.1.	Drum satesc –Praja Pamant stabilizat	De la Maxim I. St. Gh. la D.J. 243pun ct Maxim I. V. V. Ion, L= 0,250 km, l= 6 m			
150	1.3.7.1.	Drum satesc –Praja Pamant stabilizat	De la Cartas Lica la Ichim Gh. ,L=0,300 km, l=10 m			
151	1.3.7.1.	Drum satesc –Praja Pamant stabilizat	De la Cartas Lica la Patrici Valeriu, L=0,800 km, l=4 m			
152	1.3.7.1.	Drum satesc –Rotaria Pamant stabilizat	De la Baclea Garafa Natalia la Tufaru Ion (Lili), L= 1,256 km, l=8 m			
153	1.3.7.1.	Drum satesc –Rotaria Pamant stabilizat	De la Biclea Gr.Vasile la Ursu Vasile, L= 0,220 km, l=6 m			
154	1.3.7.1.	Drum satesc –Rotaria Pamant stabilizat	De la Ursu Vasile la Tufaru N.Mitica, L= 0,310 km, l=6 m			
155	1.3.7.1.	Drum satesc –Rotaria Pamant stabilizat	De la Biclea A.Marita la Traistaru Safta, L= 0,210 km, l=6 m			
156	1.3.7.1.	Drum satesc –Rotaria Pamant stabilizat	De la Traistaru Safta la Tufaru V. C. Vasile, L=0,07 km, l=6m			
157	1.3.7.1.	Drum satesc –Rotaria Pamant stabilizat	De la Tufaru Mircea la Tufaru V. C. Vasile, L= 0,160 km, l=6 m			
158	1.3.7.1.	Drum satesc –Rotaria Pamant stabilizat	De la Tufaru V.V. Gh. la Ursu Despina, L= 0,160 km, l=6m			
159	1.3.7.1.	Drum satesc –Rotaria Pamant stabilizat	De la Tufaru C. Ion la Tufaru C. Ion, L= 0,220 km, l=6m			
160	1.3.7.1.	Drum satesc –Rotaria Pamant stabilizat	De la Tufaru A.Gh. la drum satesc iesire sat spre vest, L= 0,08 km, l=6 m			
161	1.3.7.1.	Drum satesc –Sendresti Pamant stabilizat	De la Apostol Gh. la Antohi Ion, L= 0,900 km, l=6 m			
162	1.3.7.1.	Drum satesc –Sendresti Pamant stabilizat	De la Apostol Gh. la Coseru Chiraca, L= 0,500 km, l=6 m			
163	1.3.7.1.	Drum satesc –Sendresti Pamant stabilizat	De la Apostol Gh. la Ceapa Maria ,L= 0 ,600 km, l=4 m			
164	1.3.7.1.	Drum satesc –Sendresti Pamant stabilizat	De la Mihai Dumitru la Dumitrasc mileva, L= 0,075 km, l=4 m			
165	1.3.7.1.	Drum satesc –Sendresti Pamant stabilizat	De la Apostol Gh. la Antohi Aurica, L= 0,075 km,l= 3m			

0	1	2	3	4	5	6
166	1.3.7.1.	Drum satesc –Sendresti Pamant stabilizat	De la Hozu Gh. la Brat Vasile, L= 0,260 km, l=5m			
167	1.3.7.1.	Drum satesc –Sendresti Pamant stabilizat	De la Dumitrasc Mileva la Dabija Ion, l= 0,110 km, l=6 m			
168	1.3.7.1.	Drum satesc –Sendresti Pamant stabilizat	De la Dumitrasc Mileva la Stiubei D. Ion ,l= 0,120 km, l=5 m			
169	1.3.7.1.	Drum satesc –Sendresti Pamant stabilizat	De la Stiubei D. Ion la Brat Vasile, L= 0,080 km, l=3m			
170	1.3.7.1.	Drum satesc –Sendresti Pamant stabilizat	De la Brat Vasile la Tanase Jenica, L=0,080 km ,l= 4m			
171	1.3.7.1.	Drum satesc –Sendresti Pamant stabilizat	De la Dumitrasc Mileva la Ilau Dumitru ,L= 0,880 km ,l=5 m			
172	1.3.7.1.	Drum satesc –Sendresti Pamant stabilizat	De la Ilau Dumitru la Bordei Gh. ,L= 0,150 km ,l=5 m			
173	1.3.7.1.	Drum satesc –Sendresti Pamant stabilizat	De la Ilau Dumitru la Botezatu Elena, L= 0,480 km ,l=6 m			
174	1.3.7.1.	Drum satesc –Sendresti Pamant stabilizat	De la Ilau Ion la Enacche Lisaveta, L= 0,200 km, l=5 m			
175	1.3.7.1.	Drum satesc –Sendresti Pamant stabilizat	De la Biserica Sendresti la Mihalache Gheorghe, L= 0,200 km, l=5 m			
176	1.3.7.1.	Drum satesc –Sendresti Pamant stabilizat	De la Mihalache Gh. la Postolache Marineta, L= 0,160 km, l=4 m			
177	1.3.7.1.	Drum satesc –Sendresti Pamant stabilizat	De la Ceapa Constantin la Apostu Ion, L= 0,600 km, l=4 m			
178	1.3.7.1.	Drum satesc –Sendresti Pamant stabilizat	De la Hozu Ion la Alistar Lucretia ,L= 0,240 km l= 4 m			
179	1.3.7.1.	Drum satesc –Sendresti Pamant stabilizat	De la Neghina Ctin .la Alistar Lucretia, L= 0,320 km, l=4 m			
180	1.3.7.1.	Drum satesc –Sendresti Pamant stabilizat	De la Stiubei Gh. la Stiubei Ion, L= 0,120 km, l=4 m			
181	1.3.7.1.	Drum satesc –Sendresti Pamant stabilizat	De la Stiubei Ion la Neagu Dumitru , L= 0,120 km ,l=4 m			
182	1.3.7.1.	Drum satesc –Sendresti Pamant stabilizat	De la Stiubei Ion la Dumitrasc Vasile, L= 0,500 km ,l=5 m			
183	1.3.7.1.	Drum satesc –Sendresti Pamant stabilizat	De la magazin la Diaconu Gh. ,L =0,360 km ,l=4 m			

0	1	2	3	4	5	6
184	1.3.7.1.	Drum satesc –Sendresti Pamant stabilizat	De la Nacu Gh. la Diaconu Gh. ,L= 0,360 km ,l=4 m			
185	1.3.7.1.	Drum satesc –Sendresti Pamant stabilizat	De la Nacu Gh. la Oprea Ion ,L= 1,10 km, l=5 m			
186	1.3.7.1.	Drum satesc –Sendresti Pamant stabilizat	De la Vasilache Alex. La Popa Natalia, L= 0,260 km ,l=3 m			
187	1.3.7.1.	Drum satesc –Sendresti Pamant stabilizat	De la Popa Natalia la Bors Elena , L= 0,080 km, l=4 m			
188	1.3.7.1.	Drum satesc –Sendresti Pamant stabilizat	De la Ursu Neculai la Magazin ,L= 0,120 km ,l=5 m			
189	1.3.7.1.	Drum satesc –Sendresti Pamant stabilizat	De la Duca Mihai la Neagu Neculai L= 0,300 km, l=4 m			
190	1.3.7.1.	Drum satesc –Sendresti Pamant stabilizat	De la Ilau Mihai la Dumitrasc Vasile ,L= 0,320, l=8 m			
191	1.3.7.1.	Drum satesc –Sendresti Pamant stabilizat	De la Dumitrasc Vasile la Neagu Gheorghe, L=0,280 km, l=4m			
192	1.3.7.1.	Drum satesc –Sendresti Pamant stabilizat	De la Dumitrasc vasile la Bordei Vasile, L= 0,600 km, l=4 m			
193	1.3.7.1.	Drum satesc –Sendresti Pamant stabilizat	De la Bordei Vasile la Neagu Aristita, L= 0,270 km, l=4 m			
194	1.3.7.1.	Drum satesc –Sendresti Pamant stabilizat	De la Bordei Vasile la Neghina Ctin ,L=0,200 km, l=6 m			
195	1.3.7.1.	Drum satesc –Sendresti Pamant stabilizat	De la Dumitrasc Stefan la Brebene V.,l=0,200 km, l=4 m			
196	1.3.7.1.	Drum satesc –Sendresti Pamant stabilizat	De la Brebene Vasile la Chiriac Lisaveta, L= 0,240 km ,l=6 m			
197	1.3.7.1.	Drum satesc –Sendresti Pamant stabilizat	De la Bors Gheorghe la Pavel Emil ,L=0,120 km ,l=4 m			
198	1.3.7.1.	Drum satesc –Sendresti Pamant stabilizat	De la Oancea Gh. la Bors Gh. ,L= 0,200 km, l= 6 m			
199	1.3.7.1.	Drum satesc –Sendresti Pamant stabilizat	De la Coseru Ion la Balan Constantin, L= 0,400 km, l=5 m			
200	1.3.7.1.	Drum satesc –Sendresti Pamant stabilizat	De la Nicolau Maria la Coseru Vasile, L= 0,400 km, l=5 m			

0	1	2	3	4	5	6
201	1.3.7.1	Drum satesc- Tepoaia balastat	De la Popa I. Maria la Nacu Ion ,L= 1,000 km, l=8 m			
202	1.3.7.1	Drum satesc- Tepoaia Pamant stabilizat	De la Lehadus Vasile la Popa Maria, L= 0,140 km ,l=4 m			
203	1.3.7.1	Drum satesc- Tepoaia Pamant stabilizat	De la Lehadus Vasile la Dumitru Ariton, L= 0,280 km ,l=4m			
204	1.3.7.1	Drum satesc- Tepoaia Pamant stabilizat	De la Dumitru ARITON LA Popa Dumitru ,L= 0,240 km ,l=4 m			
205	1.3.7.1	Drum satesc- Tepoaia Pamant stabilizat	De la Popa Dumitru la Nita D. Ion ,L= 0,160 km, l=4 m			
206	1.3.7.1	Drum satesc- Tepoaia Pamant stabilizat	De la Lehadus Ion la Bulancea Aurica, L= 0,400 km,l= 4 m			
207	1.3.7.1	Drum satesc- Tepoaia Pamant stabilizat	De la Rusu Aurel la Munteanu Ion,L=0,250 km ,l= 8 m			
208	1.3.7.1	Drum satesc- Tepoaia Pamant stabilizat	De la BulANCEA Aglaia la Iancu T.Neculai, L= 0,150 km, l=4 m			
209	1.3.7.1	Drum satesc- Tepoaia Pamant stabilizat	De la Lehadus Vasile la Teaca V. Gh.,L= 0,300 km,l= 4 m			
210	1.3.7.1	Drum satesc- Tepoaia Pamant stabilizat	De la Scoala Tepoaia la Tilici Pricopie, L= 0,500 km, l=5 m			
211	1.3.7.1	Drum satesc- Tepoaia Pamant stabilizat	De la Biserics Tepoaia la Panaite Neculai ,L= 0,300 km,l=4 m			
212	1.3.7.1	Drum satesc- Tepoaia Pamant stabilizat	De la Verdes Anica la Bocanet Gh., L= 0,250 km, l=4 m			
213	1.3.7.1	Drum satesc- Tepoaia Balastat	De la Scoala Tepoaia la Teaca St. Nae, L= 0,650 km,l=8 m			
214	1.3.7.1	Drum satesc- Tepoaia Pamant stabilizat	De la Teaca St. Nae la Streatulat Lisaveta, L=0,300km,l=6 m			
215	1.3.7.1	Drum satesc- Tepoaia Pamant stabilizat	De la Teaca St. Nae la Pagu Panainte, L=0,400 km,l=4 m			
216	1.3.7.1	Drum satesc- Tepoaia Pamant stabilizat	De la Bocanet Ion la Tilici P.Ion, L= 0,240 km, l=8 m			
217	1.3.7.1	Drum satesc- Tepoaia Pamant stabilizat	De la Ivescu Vasile la Hristache Panainte, L= 0,550 km,l=6 m			
218	1.3.7.1	Drum satesc- Tepoaia Pamant stabilizat	De la Maxim Cecilia la Postolache Ileana,L= 0,100 km,l=4 m			

0	1	2	3	4	5	6
219	1.3.7.1	Drum satesc- Tepoaia Pamant stabilizat	De la Oglan Neculai la Batranu Ionel, L= 0,240 km, l=4 m			
220	1.3.7.1	Drum satesc- Valeni Pamant stabilizat	De la Scoala Valeni la Verdes Neculai,L=0,700 km,l=4m			
221	1.3.7.1	Drum satesc- Valeni Pamant stabilizat	De la Scoala Valeni la Patriche Mihai, L=0,250 km ,l=4 m			
222	1.3.7.1	Drum satesc- Valeni Pamant stabilizat	De la D.C.5531 punct Raducanu Aglaita las Boghiu Ctin,L= 0,125 km,l=5 m			
223	1.3.7.1	Drum satesc- Valeni Pamant stabilizat	De la Raducanu Aglaita la Nastase Ion, L= 0,400 km, l=4 m			
224	1.3.7.1	Drum satesc- Valeni Pamant stabilizat	De la Raducanu Aglaita la Tofan Constantin, L= 0,250 km, l=4 m			
225	1.3.7.1	Drum satesc- Valeni Pamant stabilizat	De la Verdes Gh. la Nastase Maria,L= 0,250 km ,l=4 m			
226	1.3.7.1	Drum satesc- Valeni Pamant stabilizat	De la Toma Ctin .la Lupu S. Gh.,L=0,250 km, l=4 m			
227	1.3.7.1	Drum comunal- 405 Sendresti – Fintinele, Balastat	De la BadeanuNeculai la Dumitrasc V.,L=4,350km, l=10 m			
228	1.3.7.1	Drum comunal- 3292/1- Cornatel Balastat	De la D.C.3367 pana la Racaru Gh., L= 0,925 km,l=7 m			
229	1.3.7.1	Drum exploatare 935, Biclesti – Fintinele, Pamant stabilizat	De la Baclea Adela la Duca Ion, L= 1,135 km, l=4 m			
230	1.3.7.1	Drum exploatare766,Biclesti -Rotarie Pamant stabilizat	De la Ciocoiu Jenica la Tufaru A. Gh., L= 1,135 km,l=4 m			
231	1.3.7.1	Drum exploatare767, Biclesti-Sendresti, Pamant stabilizat	De la Ciocoiu Vasile la D.C .405,L=0,910 km,l=4 m			
232	1.3.7.1	Drum exploatare 844, Biclesti – D.C.405 , Pamant stabilizat	De la Biclea Ctin la D.C.405,L=0,300 km,l=4 m			
233	1.3.7.1	Drum exploatare2859,Cornatel – Negoaia ,Pamant stabilizat	De la Ene Vasile la Genes P. Gh.,L=0,800 km,l=5 m			
234	1.3.7.1	Drum exploatare2724, Negoaia-Gura Craiesti, pamant stabilizat	De la Genes I. Neculai la Mastacan V.,L=1,130 km, l=4 m			
235	1.3.7.1	Drum exploatare,3206, Cornatel – Fundatura Tep, Pamant stabilizat	De la Ciubotaru Gh. la Biserica Fundatuira, L=0,800 km, l=4 m			
236	1.3.7.1	Drum exploatare 2999, Fundatura Tep-Tepoaia, Pamant stabilizat	De la Munteanu V. Vasile la Popa I. Neculai ,L=0,800, l= 4 m			

586

0	1	2	3	4	5	6
237	1.3.7.1.	Drum exploatare 3204, Tepoaia Tarla, pamant stabilizat	De la Bulancea Aglaia la Mardare Catinca, L= 0,400 km, l=4 m			
238	1.3.7.1	Drum exploatare 3690, Tepoaia-D.J.241, partial balastat	De la Tilici Misu la Baza de receptie Ursa,L=2,90 km,l=6 m			
239	1.3.7.1	Drum exploatare 4196, Burlug pamant stabilizat	De la Galan St. Maria la D.J.243B,l= 0,850 ,L=4 M			
240	1.3.7.1	Drum exploatare 4023, Chicerea pamant stabilizat	DE LA Mihaila Artemiza la Ivescu Gh.,L= 0,500 km, l=4 m			
241	1.3.7.1	Drum exploatare 1020/1,Rotaria Afumati pamant stabilizat	De la Harapcea T. Ion la Cordas Ctin,L=0,575 km,l =4 m			
242	1.3.7.1	Drum exploatare 1078, Rotaria-Fundatura pamant stabilizat	De la Tufaru I. Ion (Lili) la Maxim A., L= 1,295 km,l=6 m			
243	1.3.7.1	Drum exploatare 616 Fundatura pamant stabilizat	De la padure Constandache la Maxim A.,l=0,630 km,l=6 m			
244	1.3.7.1	Drum exploatare 1091, Rotaria pamant stabilizat	De la Ursu Despina la padure Constandache, L=0,325 km,l=6 m			
245	1.3.7.1	Drum exploatare 616,Rotaria pamant stabilizat	De la intersectia cu 765- padurea Constandache, L=0,600 km,l= 4 m			
246	1.3.7.1	Drum exploatare 765, Rotaria pamant stabilizat	De la intersectia cu D.E.1020 la D.E.616, zona Constandache,l=1,460 km,l=7 m			
247	1.3.7.1	Drum exploatare 951, 950, 1247, Rotaria, pamant stabilizat	De la Duca L.Ion –zona Rotaria D.E. 765, L=1,225 km, l= 6 m			
248	1.3.7.1	Drum exploatare 1278,Fintinele-Fundatura, pamant stabilizat	De la Nedelcu Gh. la Cordas Slovenia,l= 1,090 km,l=6 m			
249	1.3.7.1	Drum exploatare 1326,Fintinele – Ffundatura, pamant stabilizat	De la Nedelcu Gh. la Nedelcu S.,L =0,690 KM,L= 6 M			
250	1.3.7.1	Drum exploatare 765, Fintinele-Fundatura, pamant stabilizat	De la Nedelcu Gh. la Poeni, l= 1,140 km, l=6 m			
251	1.3.7.1.	Drum exploatare 1216, Fintinele-Fundatura, pamant stabilizat	De la Nedelcu Gh. la Troita,L= 0,500 km,l=6 m			
252	1.3.7.1.	Drum exploatare 1205, Fintinele-Fundatura, pamant stabilizat	De la Nedelcu Gh. la Troita, punct Cordas Slovenia- Mocanu Toader			
253	1.3.7.1.	Drum exploatare 1278, 1326, 765, Fintinele- Rotarie, pamant stabilizat	De la Nedelcu Gh. la Troita, L=1,930 km, l= 6 m			

587

0	1	2	3	4	5	6
254	1.3.7.1	Drum exploatare 765, Fintinele-Rotarie, pamant stabilizat	De la Troita la Harapcea Ion,L= 1,625 km,l=6 m			
255	1.3.7.1	Drum exploatare 1020, Fintinele-Rotarie, pamant stabilizat	De la Troita la Harapcea T. Ion ,l=0,425 km, l= 6 m			
256	1.3.7.1	Drum exploatare 1426 Afumati, pamant stabilizat	De la Fintinele la Afumati, L=0,275 km,l=6 m			
257	1.3.7.1	Drum exploatare 767, Biclesti-Rotarie, pamant stabilizat	De la Biclesti la Rotaria, L=1,5 km,l=6 m			
258	1.3.7.1	Drum exploatare 1247, Fintinele-Rotarie, pamant stabilizat	De la Fintinele la Rotaria, L= 1,60 km, l= 6 m			
259	1.3.7.1	Drum exploatare 1495, Fintinele, pamant stabilizat	De la Loturi la Fintinele, L=2,5 km, l= 6 m			
260	1.3.7.1	Drum exploatare 4468, Chetreni Fintinele, pamant stabilizat	De la Chetreni la Loturi ,L= 2,30 km, l=6 m			
261	1.3.7.1	Drum exploatare 4507, Chetreni, pamant stabilizat	De la pod piatra la D.J.243B, L=2,10 km,l= 6 m			
262	1.3.7.1	Drum exploatare 4580, Chetreni, pamant stabilizat	De la Chetreni la Tabara, L= 1,0 km,l= 6 m			
263	1.3.7.1	Drum exploatare 1901,Praja Sendresti pamant stabilizat	De la Praja la Sendresti,L= 4,7 km,l=6m			
264	1.3.7.1	Drum exploatare 294 Praja Sendresti, pamant stabilizat	De la Praja la drum Onica, L= 0,550 km,l= 6m			
265	1.3.7.1	Drum exploatare 251 Praja Sendresti, pamant stabilizat	De la Praja la drum Onica, L=1,20 km,l= 6 m			
266	1.3.7.1	Drum exploatare 181 Praja-padure Dorotei, pamant stabilizat	De la intersectia Onica la padurea Dorotei,L= 3,00 km, l=6 m			
267	1.3.7.1	Drum exploatare 133 Sendresti, pamant stabilizat	De la Antohi Ion la padure, L= 1,20 km, l=6 m			
268	1.3.7.1	Drum exploatare 94 Sendresti, pamant stabilizat	De la Sendresti la padure , L=1,50 km,l= 6 m			
269	1.3.7.1	Drum exploatare 1747 Fintinele - Troita, pamant stabilizat	De la sectia S.M.A.Fintinele la Troita, L=2,20 km,l=6 m			
270	1.3.7.1	Drum exploatare 4419/1 Chicerea - Praja, pamant stabilizat	De la Mihaila Ion la Neghina V. Gh., L= 3,0 km, l= 6 m			

588

0	1	2	3	4	5	6
271	1.3.7.1	Drum exploatare 4419, Chetreni, pamant stabilizat	De la Movila la Chetreni,L=2,00 km, l=6 m			
272	1.3.7.1	Drum exploatare Poiana Cociu, pamant stabilizat	De la Poiana Deal la Cociu, L= 1,5 km,l= 6 m			
273		Teren viran Biclesti	Punct Ciocoiu Dumitru Sauprafata= 910 mp			
274		Teren viran Cornatel	Punct N- Ene Ion, Ivascu Polixenia S.- drum satesc E- Genes Neculai V- Dumitru Ion Suprafata 60 mp			
274 A	1.3.7.1.	Drum satesc Sendresti	De la Poghirc Vasile la Groza Dumitru,L=0,150 km,l=2 m			
274 B		Teren viran Biclesti	La punctul Danila N.- Ciocoiu Dumitru S.- Chiper Gh. E.- Danila Ion si Perianu Ion V.- Biclea Ctin. si Biclea Mircea Suprafata= 1500 mp			
274 C		Teren viran Biclesti	La punctul Dumitrasc N.- Biclea Ileana S.- Dumitrasc Vasile E.- Biclea Gh. V.- ravena Suprafata= 1500 mp			
274 D		Teren viran Biclesti	La punctul Izvoare Biclea Z. Gh. N.- Biclea Gh. S.- Biclea Ctin. E.- Axinte Mihai V.- Vasilache Dumitru Suprafata= 1500 mp			

0	1	2	3	4	5	6
274 E		Teren viran Fintinele	La punctul . Blanaru Vasile N.- Blanaru Vasile S.- Maxim E.- drum satesc V.- ravena Suprafata= 500 mp			
274 F		Pasarela traversare parau Paraschiv Fintinele	La punctul Agro- mec N.- CordaS iON S.- Badeanu Ion E.- drum satesc V.- drum satesc L= 20m, l= 2,5 m			
274 G		Pasarela traversare rapa biserici Fintinele	La punctul Cordas Traian N.- Blanaru Danut S.- Cordas Traian E.- rapa V.- rapa L =20m ,l= 2,5m			
275		Teren viran Cociu	N.- teren primarie S.- drum satesc E.- drum satesc V.- Dimofte Vasile Suprafata= 65 mp			
276		Teren viran Cociu	N.- ravena S.- drum satesc E.- drum satesc V.- Ungureanu Gh. Suprafata= 600 mp			
277		Teren viran Chetreni	La punctul Abaza Gh N.- drum satesc S.- drum satesc E.- drum satesc V.- drum satesc Suprafata= 350 mp			

0	1	2	3	4	5	6
278		Teren viran Chetreni	La punctul Soroceanu N.- drum satesc S.- drum comunal E.- drum satesc V.- drum satesc Suprafata = 160 mp			
279		Teren viran Chetreni	La punctul Geangu Vasile N.- drum satesc S.- drum satesc E.- drum satesc V.- drum satesc Suprafata = 160mp			
280		Teren viran Chicerea	N.- Chicireanu Mircea S.- drum satesc E.- Tanase Angela V.- Chiceanu N. Suprafata = 320 mp			
281		Teren viran Chicerea	N.- drum comunal S.- drum satesc E.- drum comunal V.- drum satesc Suprafata = 180 mp			
282		Teren viran Fundatura	La punctul Maxim Aurel Suprafata = 1890 mp			
283		Teren viran Motoseni	N.- Ionica Alexandru S.- drum satesc E.- Giurgiu Petru V.- Ciuca Aneta Suprafata = 375 mp			

0	1	2	3	4	5	6
284		Teren viran Poiana Deal	N.- Popa Dumitru S.- D.C.5171 E.- drum satesc V.- drum satesc Suprafata= 375 mp			
285		Teren viran Sendresti	N.- ravena S.- Coseru Costica E.- Nicolau Maria V.- drum comunal Suprafata = 120 mp			
286		Teren viran Sendresti	N.- Chetraru V. S.- drum satesc E.- Brebene Vasile V.- D.C.405 Suprafata = 150 mp			
287		Teren viran Sendresti	N.- magazin satesc S.- drum satesc E.- Casa parohiala V.- paraul Pereschiv Suprafata = 200 mp			
288		Teren viran Sendresti	N.- Neagu Dumitru S.- pod parau Pereschiv E.- parau Pereschiv V.- Vasilache Vasile Suprafata 500mp			
289		Put captare Motoseni	La punctul .put captare N.- Galan Dumitru S.- Bazin colectare ape uzate E.- Galan Dumitru V.- D.J.241 Suprafata =100 mp			

0	1	2	3	4	5	6
290		Conducta apa Motoseni	Conducta aductiune si distributie apa, 1000 ml, pe terenul proprietate Galan Gheorghe			
291		Bazin apa Motoseni	Bazin de inmagazinare apa, suprafata de 150 mp pe terenul proprietate Galan Gheorghe			
292		Colector ape uzate Motoseni	Colector ape uzate N.- put captare apa S.- teren Cons. local E.- Mihaila Alec V.- D.J. Suprafata =400mp			
293		Cismea Chircea	La punctul Plopu N.- drum satesc E.- Tanase Emil-mostenitor S.- drum satesc V.- drum satesc			
294		Cismea Chircea	La punctul Plopu N.- drum satesc S.- drum satesc E.- Chelase Natalia V.- drum satesc			
295		Cismea Chetreni	La punctul Stoica Dumitru N.- teren viran S.- drum satesc E.- drum satesc V.- Soroceanu Dumitru			

0	1	2	3	4	5	6
296		Cismea Chetreni	La punctul Soroceanu N.- drum satesc S.- drum satesc E.- drum satesc V.- Mihaila C.Ion			
297		Cismea Cociu	La punctul Ripa fantanii N.- teren viran S.- drum satesc E.- drum satesc V.- Ungureanu Gh.			
298		Cismea Cociu	La punctul Dimofte Vasile N.- teren Cons. local S.- drum satesc E.- drum satesc V.- Dimofte Vasile			
299		Conducta Cociu	Conducta de aductiune si distributie apa de la rapa fantanii la fost C.A.P.			
300		Bazin apa Cociu	Bazin de inmagazinare apa punct Rapa fantanii			
301		Cismea Poiana Stan	La punctul Rapa fantanii plus trei puturi supraf. 150 mp			
302		Cismea Cociu	Cismea punct Durchi Vintila			
303		Cismea Poiana Stan	Cismea punct Tilibasa Gh.			
304		Cismea Fintinele	La punctul Blanaru Gh. N.- Mocanu S.- drum satesc E.- Blanaru Gh. V.- Popa Jan			

0	1	2	3	4	5	6
305		Cismea Biclesti	La punctul Biclea Fanica N.- drum satesc S.- teren arabil E.- Biclea Fanica V.- drum exploatare			
306		Cismea Biclesti	La punctul Gitin Renu N.- drum satesc S.- drum satesc E.- Gitin Renu V.- Gitin Ion			
307		Cismea Sendresti	La punctul Valea Casei N.- drum satesc S.- drum satesc E.- Bors .- Gh V.- Cirjan Costica			
308		Cismea Sendresti	La punctul Pavel N.- drum satesc S.- Bratu Ion E.- Apostu Ion V.- Pavel			
309		Cismea Sendresti	La punctul Dumitrasc Ion N.- drum exploatare S.- teren arabil E.- pasune V.- drum exploatare			
310		Cismea Sendresti	La punctul Stubei Ion N.- Stubei Ion S.- drum satesc E.- Stubei Ion V.- drum satesc			

0	1	2	3	4	5	6
311	1.3.17.2.	Podet Biclesti	Podet punct Biclea Gh., tub beton L= 5m l=8m			
312	1.3.17.2	Podet Biclesti	Podet punct Axinte, tub beton L= 4m l= 4 m			
313	1.3.17.2	Podet Biclesti	Podet punct drum exploatare nr.767 L= 3 m l= 3 m			
314	1.3.17.2	Podet Cornatel	Podet punct Dumitru Ion ,drum satesc L= 2 m l= 4m	1978		
315	1.3.17.2	Podet Cornatel	Podet punct Genes T. Neculai, tub beton	1978		
316	1.3.17.2	Podet Chetreni	Podet punct Diaconu Vasile, pod lemn L= 3 m l= 4m			
317	1.3.17.2	Pod beton Chetreni	Pod punct Stiubei Victor, beton armat	1985		
318	1.3.17.2	Pod Chicerea	Pod punct Munteanu Vasile, beton armat L= 3 m l= 6 m	1997		
319	1.3.17.1	Pod Chicerea	Pod punct Chicireanu Mircea L= 3 m l= 3 m, pod lemn	1980		
320	1.3.17.1	Pod Chicerea	Pod punct Chelase Natalia, pod lemn L= 3m l= 3 m	1980		
321	1.3.17.2	Pod Cociu	Pod punct Parpa Ion, pod beton L= 3m l= 4 m	1982		
322	1.3.17.2	Podet Cociu	Pod punct firu vaii, tub beton L= 3m l= 4 m	1978		
323	1.3.17.1	Pod Cociu	Pod punct cismea Dimofte Vasile L= 6 m l= 4 m			
324	1.3.17.1	Pod Fundatura	Pod punct Duca V. Stefan L= 4 m l= 4m ,pod lemn			
325	1.3.17.2	Podet Fundatura	Podet punct Ifrim C. Ion,in poarta tub beton L= 8 m l=6 m ,			
326	1.3.17.2	Pod Praja	Pod punct Antohi Vasile, tub beton L= 4 m l=4 m ,	1978		
327	1.3.17.2	Pod Praja	Pod punct Cartas Lica, beton armat L= m l= m ,	1978		
328	1.3.17.1	Pod Praja	Pod punct L= 4 m l=4 m ,	1970		

0	1	2	3	4	5	6
329	1.3.17.2	Pod Poiana Stan	Pod punct la 200 m de Popa Neculai pe D.C.4936,L=10 m,l= 4 m,beton armat	1978		
330	1.3.17.2	Pod Poiana Stan	Pod punct la 150 m de Telentin Gh. pe D.C.4936, L= 3 m,l= 4 m	1978		
331	1.3.17.2	Podet Poiana Stan	Podet punct Mihaila Tinca, beton armat L=4 m, l=2 m			
332	1.3.17.2	Podet Poiana Stan	Podet punct Blanaru Ion, tub beton armat, L= 5m, l=3 m			
333	1.3.17.1	Podet Tepoaia	Podet punct Rapa bisericii, tub beton armat, L=4 m, l=3 m			
334	1.3.17.2	Pod Tepoaia	Pod punct parau Zeletin baza receptie, structura metal si beton L=12 m, l=3 m	1981		
335	1.3.17.2	Pod Gura Craiesti	Pod punct dobrotfor, beton armat L= 10m, l= 6m	1975		
336	1.3.17.2	Pod Tepoaia	Pod punct Nacu Ion parau Tepoaia,beton armat, L= 6m, l= 4m	1970		
337	1.3.17.2	Pod Tepoaia	Pod punct Tilici Misu parau Tepoaia,beton armat, L=4 m, l= 4m	1986		
338	1.3.17.2	Pod Tepoaia	Pod punct Popa Maria, parau Calina,tub beton, L=4m, l=3 m	1975		
339	1.3.17.2	Pod Fintanele	Pod punct Dispensar uman, beton armat L=2 m, l=6m			
340	1.3.17.2	Podet Fintanele	Podet punct moara, D.C.405, tub beton L=2 m, l=6 m			
341	1.3.17.1	Podet Fundatura Fintanele	Podet punct Obreja Gigel, pod lemn L=4 m, l= 4m			
342	1.3.17.2	Podet Fintanele	Pod punctMocanu Vasile, tub beton L=4 m, l=3 m			
343	1.3.17.2	Podet Fintanele	Podet punct Lazar Viorel ,tub beton L=4 m, l= 3m			
344	1.3.17.2	Podet Fintanele	Podet punct Chiriac Iancu, tub beton L= 4m, l=3 m			
345	1.3.17.2.	Pod Sendresti	Pod punct Botezatu Vasile, pod beton L=8 m, l=4 m	1996		

0	1	2	3	4	5	6
346	1.3.17.2.	Podet Sendresti	Podet punct Coseru Gh. , tub beton L=4 m, l= 2m			
347	1.3.17.2.	Podet Sendresti	Podet punct Cirjan Costica, tub beton L= 4m, l= 2m			
348	1.3.17.2.	Pod Sendresti	Pod punct moara, beton armat L=4 m, l=6 m			
349	1.3.17.2.	Pod Sendresti	Pod punct parau Pereschiv, beton armat L=6 m, l= 4m			
350	1.3.17.1.	Pod Sendresti	Pod punct magazin satesc, pod lemn L=6 m, l= 3m			
351	1.3.17.2.	Podet Sendresti	Pod punct Kern Georgeta, tub beton L=4m, l= 2m			
352	1.3.17.1.	Pod Sendresti	Pod punct Dumitrascu Vasile, pod lemn L= 6m, l=4 m			
353	1.3.17.2.	Pod Sendresti	Pod punct Neagu Aurel, tub beton L=4 m, l= 4m			
354	1.3.17.1.	Podet Sendresti	Podet punct Ceapa Dumitru, pod lemn L=4 m, l= 4m			
355	1.3.17.1.	Pod Sendresti	Pod punct Ciubotaru Constantin,pod lemn, L=6 m, l= 4m			
356	1.6.4	Cladire Primarie	Suprafata construibila 169 mp, cladire tip parter, paianta, acoperis lemn, invelitoare tabla	1957	68.623	
356 A		Teren aferent Primarie	Suprafata 2800 mp N.-Camin cultural S-Genes Ion E- D.J.241 V.- dispensar veterinar			
357	1.6.4.	Local fosta primarie Cociu	Suprafata 40 mp, constr. Din paianta, acoperita cu tabla N.-drum satesc S- drum satesc E.- drum satesc V.- drum satesc		20.060	

598

2	3	4	5	6
sta primarie Cociu	Suprafata 1000 mp, N.-drum satesc S- drum satesc E.- drum satesc V.- drum satesc			
Motoseni	Suprafata 560 mp, tip parter, paianta, invelita cu tabla, acoperis lemn, curtea Primariei	1970	359.046	
Tepoaia	Suprafata construibila 72 mp, tip parter, paianta, acoperis lemn, invelitoare tabla		49.050	
poaia	Suprafata 2800 mp, N.-drum satesc S- Enache Gh. E.- drum satesc V.- Enache Victoria			
Sendresti	Suprafata constr. 72 mp, tip parter, paianta acoperis cu lemn, invelitore tabla		68.670	
amin cultural	Suprafata 1000 mp, N.-Nacu Gh. S- Nacu Gh E.- Nacu Gh V.- drum satesc			
eni	Suprafata 80 mp, tip parter, paianta acoperis lemn,invelitoare tabla	1922	56.790	
spensar Chetreni	Suprafata 980 mp, N.-teren arabil S- drum satesc E.- drum satesc V.- Savin Dumitru			
lele	Suprafata 130 mp, tip parter,paianta acoperis lemn, invelitoare tabla	1948	66.255	

0	1	2	3	4	5	6
361 A		Teren aferent Dispensar	Suprafata 800 mp, N.-magazin satesc S- ravena E.- D.C.405 V.- parau Pereschiv			
362	1.6.2.	Scoala Motoseni	Suprafata 560 mp, tip parter, fundatie beton ,zidarie caramida, acoperis lemn, invelitoare tabla plus eternita	1962	171.000	
362 A		Teren aferent scoala	Suprafata 5774 mp, N.- Mihaila C. Ion S- Miron Vasile E.- teren agricol V.- D.J.241			
363	1.6.2.	Scoala Cornatel	Suprafata 106 mp, tip parter, paianta, acoperis lemn, invelita cu tabla	1930	15.000	
363 A		Teren aferent Scoala	Suprafata 5269 mp, N.- Enache Ion S- Zugravu Dumitru E.- Zugravu Dumitru V.- Dumitru Gh.			
364	1.6 .2.	Scoala Chicerea	Suprafata 100 mp, tip parter, paianta, acoperis lemn, invelita cu tabla	1928	26.013	
364 A		Teren aferent Scoala	Suprafata 1753 mp, N.- drum satesc S- teren arabil E.- drum satesc V.- Damean Maria			
365	1.6.2.	Scoala Gura Craiesti	Suprafata 100 mp, tip parter, paianta, acoperis lemn, invelita cu eternita	1997	15.000.000	
365 A		Teren aferent Scoala	Suprafata 942 mp, N.- Zugravu Vasile S- Cristea Gh. E.- Zugravu Vasile V.- D.J.243B			
366	1.6.2.	Scoala Gura Craiesti	Suprafata 44 mp, parter, paianta, acop. lemn, invelita cu tabla-spre conservare	1915	5.000	

009

0	1	2	3	4	5	6
366 A		Teren aferent Scoala	Suprafata 616 mp, N.- teren arabil S- teren arabil E.- drum judetean D.J.243B V.- teren arabil			
367	1.6.2.	Scoala Tepoaia	Suprafata 450 mp, tip parter, fundatie beton, zidarie caramida, acoperis lemn, invelitoare tigla	1965	172.000	
367 A		Teren aferent Scoala	Suprafata 370 mp, N.- Tinjala Elena S- drum satesc E.- drum satesc V.- drum satesc			
368	1.6.2.	Scoala Cociu	Suprafata 570 mp, tip parter, fundatie beton, zidarie caramida, acoperis lemn, invelitoare tigla	1962	171.000	
368 A		Teren aferent Scoala	Suprafata 3135 mp, N.- Avadanei Nicolaie S S- teren arabil E.- teren arabil V.- drum comunal			
369	1.6.2.	Scoala Chetreni	Suprafata 98 mp, tip parter, paianta, acoperis lemn, invelita cu tabla	1924	40.000	
369 A		Teren aferent Scoala	Suprafata 568 mp, N.- drum satesc S- drum comunal E.- Manole Mihai V.- drum comunal			
370	1.6.2.	Scoala nr. 1. Poiana Stan	Suprafata 117 mp,tip parter, paianta, acoperis. lemn, invelita cu tabla-spre conservare	1935	34.000	
370 A		Teren aferent Scoala	Suprafata 594 mp, N.- teren arabil S- drum satesc E.- Horgan Vasile V.- teren domeniu public			

0	1	2	3	4	5	6
371	1.6.2.	Scoala nr.2	Suprafata 242 mp, tip parter plus etaj, fundatie beton, zidarie caramida, acoperis lemn, invelitoare eternita	1981	492.500	
371 A		Teren aferent Scoala	Suprafata 889 mp, N.- drum satesc S- Toma Neculai E.- drum satesc V.- drum satesc			
372	1.6.2.	Scoala Fintinele	Suprafata 570 mp, tip parter, fundatie beton, zidarie caramida, acoperis lemn, invelitoare tigla	1962	171.000	
372 A		Teren aferent Scoala	Suprafata 9827 mp, N.- Brudiu S- Macota Neculai E.- D.C.405 V.- teren agricol			
373	1.6.2.	Scoala Fundatura	Suprafata 152 mp, tip parter, paianta, acoperis lemn, invelita cu tabla	1961	23.600	
373 A		Teren aferent Scoala	Suprafata 5464 mp, N.- Moraru Vasile S- drum satesc E.- Ignat Vasile V.- drum satesc			
374	1.6.2.	Scoala Rotaria	Suprafata 98 mp, tip parter, fundatie beton, zidarie caramida, acoperis lemn, invelitoare tabla	1960	50.000	
374 A		Teren aferent Scoala	Suprafata 2962 mp, N.- Tufaru Ileana S- Ghitin Iftemie E.- drum satesc V.- Harapcea Ion			
375	1.6.2.	Scoala Praja	Suprafata 128 mp, tip parter, paianta, acoperis lemn, invelita cu tabla, spre conservare	1930	50.650	

602

0	1	2	3	4	5	6
375 A		Teren aferent Scoala	Suprafata 1117 mp, N.- drum satesc S- Ichim Gh. E.- drum satesc V.- Cartas St. Ion			
376	1.6.2.	Scoala Biclesti	Suprafata 84 mp, tip parter, paianta, acoperis lemn, invelita cu tabla, spre conservare	1928	35.000	
376 A		Teren aferent Scoala	Suprafata 916 mp, N.- Bicle Petru S- drum satesc E.- drum satesc V.- drum satesc			
377	1.6.2.	Scoala Sendresti	Suprafata 436 mp, tip parter, fundatie beton, zidarie caramida, acoperis lemn, invelitoare tigla	1972	172.000	
377 A		Teren aferent Scoala	Suprafata 14.678 mp, N.-Neagu Vasile S- Nacu Viorica E.- biserica V.- D.C. 405			
377 B		Teren sport scoala	Suprafeta inclusa in 14.678 mp N. – Dumitrasc Geta S.- Bors Antoneta E. – D.C.405 V. – parau Pereschiv			
378		Parau Zeletin	Suprafata 11,96ha, N. – comunaRachitoasa S. - comuna Glavanesti E. – diverse proprietati agricole V. - diverse proprietati agricole			
379		Parau Dobrotfor	Suprafata 11,96ha, L=6 km,l=24,5m N. – Comuna Stanisesti S. – parau Zeletin E. – diverse proprietati agricole V. - diverse proprietati agricole			

603

0	1	2	3	4	5	6
380		Parau Pereschiv Mare	Suprafata 14,71ha, L=17,5 km,l=17,98m N. – Ocolul Silvic Rachitoasa S. – Comuna Glavanesti E. – diverse proprietati agricole V. - diverse proprietati agricole			

PRESEDINTE,
GALITA CONSTANTIN

MEMBRI,
MIHAILESCU CORNELIU ----------
SAVIN ELENA ----------
PATRICI VALERIU---------
DUCA TRAIAN ----------

604

MONITORUL OFICIAL AL ROMÂNIEI

Anul XIV — Nr. 305 bis

PARTEA I
LEGI, DECRETE, HOTĂRÂRI ȘI ALTE ACTE

Joi, 9 mai 2002

ANEXA Nr. 53 — Inventarul bunurilor care aparțin domeniului public al comunei Negri

JUDEŢUL BACĂU
COMUNA NEGRI
Comisia specială pentru întocmirea inventarului bunurilor care alcătuiesc domeniul public al comunei NEGRI

Însuşit de Consiliul Local
prin Hotărârea nr.17 / 29.09.1999
PRIMARUL COMUNEI NERGI
Bucătaru Lucreţia

INVENTARUL
bunurilor care aparţin domeniului public al comunei NEGRI

SECŢIUNEA I / II BUNURI IMOBILE /MOBILE						
Nr. Crt.	Codul de clasificare	Denumirea bunului	Elemente de Identificare	An dob. sau după caz al dării în folosinţă	Val. de inventar	Situaţia juridică actuală
0	1	2	3	4	5	6
1.	1372 1371	Drumul comunal 20	Începe de lantersecţia cu drumul judeţean 207 D până la hotarul cu comuna Roşiori, asfaltat pe o porţiune de 1,5 Km. iar pe o distanţă de 6,5 Km este pietruit			
2.	1371	Drumuri vecinale	Sunt drumurile din interiorul satelor Negri, Brad, Călineşti, Mâgla, Ursoaia şi Poiana pe o distanţă de 11.400 m lungime			
3.	13172	Pod	Este amplasat în satul Mîgla peste pârâul Mora pe drumul judeţean 207 D , construit din beton armat			
4.	13172	Pod	Este amplasat în satul Poiana peste ravena de la „Pînzaru'' pe drumul comunal 20			
5.	13172	Pod	Este amplasat peste pârâul Mora în punctul numit „Diac'', construit din tabliere metalice şi beton armat în satul Poiana pe o lungime de 12 m şi o lăţime de 5,5 m			

0	1	2	3	4	5	6
6.	13171	Pod	Este amplasat în satul Poiana (cătunul Burchi) la punctul numit „Ţuţuianu'' constrit din lemn pe o lungime de 12 m şi o lăţime de 6m			
7.	13172	Podet	Este amplasat in satul Poiana,catunul Lunca peste un afluent al paraului Mora, pe drumul satului, construit din beton armat si casete din beton pe o lungime de 6m si o latime de 4m.			
8.	13172	Podet	Este amplasat peste paraul Mora in punctul numit ;;Saivane", construit din beton armat pe lungime de 10m si o latime de 5m, vecin la sud cu terenul cetatenilor si la nord cu terenul cetatenilor.			
9.	13171	Podet	Este amplasat in satul Poiana la punctul numit ;;Cimpoiesu", construit din tuburi din beton armat, peste ravena , pe o lungime de 6m si o latime de 7m			
10.	1830	Statie de captare a apei	Este amplasata in satul Migla, constituita din 2 puturi de captare pe un teren in suprafata de 0,5ha, construita din beton in suprafata de.... in subsolul terenului			
11.	1811	Rezervoare de inmagazinare a apei	Este amplasat in satul Migla in subsolul statiei de pompare cu o capacitate de.....mc.			
12.	1890	Castel de apa	Este amplasat in satul Brad la o distanta de 1 km de sat si 1,5ha de satul Negri, pe terenul comunei ,in suprafata de 1000mp, amplasata in subsolul terenului, la nivelul solului este amplasata o incapere de protectie cu un rezervor cu o capacitate de.... mc.			

0	1	2	3	4	5	6
13.	1860	Conducte de aductiune si distribuire a apei	Sunt amplasate pe traseul de pana la bazinul de inmagazinare pe terenul cetatenilor in subsolul acestora si in satul Negri pe acostamentul drumurilor (santuri) pe o distanta de 5km.			
14.	1870	Retea de canalizare pt. Apa uzata si menajera.	Este amplasata in centrul civic al satului Negri, la blocul de locuinte ale cetatenilor, posta, dispensar si Consumcoop cu 10 guri de canal			
15.		Bazin de retentie a apei uzate	Este amplasat in satul Negri, la o distanta de 200m de blocul de locuinte in punctul numit „Bolatau" cu o capacitate de.....mc.			
16.		Colector de evacuare	Este amplasat in punctul numit „Bolatau" in satul negri la o distanta de 10m de bazinul de retentie.			
17.		Baza sportiva	Este amplsata in satul Negri constituita din teren de fotbal in suprafata de 0,60ha intre vecinii la nord : Mostenitorii Caramalau Gh., la sud Drumul comunal 20, la est blocul de locuinta si la vest teren viran.			
18.	13172	Pod	Este amplasat în satul Poiana în punctul numit „Dispensar'' peste ravena ce traversează satul Poiana pe drumul satului, construit din beton pe o lungime de 15 m şi o lăţime de 8 m			
19.	1640	Sediul Consiliului local	Este amplasat în centrul civic al comunei Negri satul de reşedinţă, construit din cărămidă arsă , în suprafaţă de 238 mp şi teren aferent în suprafaţă de 1562 mp, vecin la nord cu Pancu Jan, la sud drumul comunal la est Dispensarul veterinar şi la vest drumul satului.			

809

0	1	2	3	4	5	6
20.	1620	Caminul cultural	Este amplasat in satul Negri , in suprafata de 110mp si teren aferent in suprafata d 890mp,construit din caramida arsa, acoperit cu tabla intre vecinii la nord- Biblioteca comunala, la sud- Lovin Alexandru, la est- S.C. CONTEXPAN S:R:L. Bacau, la vest – drumul comunal 20	1971	113.010	
21.	1620	Biblioteca comunala	Este amplasata in satul Negri, construit din caramida, acoperita cu tabla in suprafata de 86mp intre vecinii: la nord- S.A. GOSPODARUL, la sud- Caminul cultural, la est –teren Camin cultural, la vest drumul comunal 20.	1971		
22.	1620	Dispensarul medical P+2	Este amplasat in satil Negri, construit din cadre de beton P+2,in suprafata de 160mp si teren aferent in suprafata de 780mp, intre vecinii: la nord- Camin cultural, la sud- drumul comunal 20, la est drumul satului si la vest baza sportiva			
23.	1620	Camin cultural vechi	Este amplsat in centrul civic al comunei Negri, constituit din 3 incaperi, in suprafata de 350mp, construit din paianta, acoperit cu tabla, intre vecinii: la nord- blocul de locuinte, la sud- Dispensarul uman, la est- drumul satului si la vest, Dispensarul medical uman .	1949	50.916	
24.	1611	Locuinta sociala	Este amplasat in blocul de locuinte, construit din cadre de beton armat, amplasat in scara A, etjull, apartamentul1, in suprafata de 62mp.	1982		
25.	1611	Locuinta sociala	Este amplasat in blocul de locuinte, construit din cadre de beton armat, amplasat in scara B, etjul II, apartamentul 3, in suprafata de 62mp.	1982		

0	1	2	3	4	5	6
26.		Scoala cu clasele I-VIII „Costache Negri"	Este amplasata in satul Negri intre vecinii: laN- DC20, la S- Postul de politie, la E- Buda Vasile si la V- DC20, in suprafata construita de 800mp si terenul eferent in suprafata de 9200mp	1982		
27.		Scoala Brad	Este amplasata in incinta fermei Brad a S.C.L. Bacau, în suprafaţă de 72 mp	1881		
28.		Şcoala Călineşti	Este amplasată în satul Călineşti , între vecinii la N – păşune de vălmăşie , la S – Acostăchioei Dumitru, la E- păşune de vălmăşie şi la V- Acostăchioaei Dumitru, în suprafaţă construită de 220 mpşi terenul aferent în suprafaţă de 4180 mp	1938		
29		Şcoala Mîgla	Este amplasată în satul Mîgla între vecinii la N- drumul satului, la S- pârâul Mora, la E- Apostol Ion şi la V- Buda Neculai, în suprafaţă de 356 mp şi terenul aferent în suprafaţă de 6644 mp	1920		
30.		Şcoala Ursoia	Este amplasată în satul Ursoaia între vecinii la N- Patrichi Vasile, la S- drumul satului, la E- Marian Marghioala şi laV- Patrichi Vasile în suprafaţă de 140 mp şi terenul aferent în suprafaţă de 1860 mp	1968		
31.		Şcoala cu clasele I – VIII Poiana Negri P + 1	Este amplasată în satul Poiana între vecinii la N- Bucătaru C-tin, la S- drumul satului , la E- Bejan Gheorghe şi la V- Adamuţă Dumitru , în suprafaţă construită de 410 mp şi teren aferent 4430 mp	1974		

0	1	2	3	4	5	6
32.		Şcoala cu clasele I – IV Poiana II	Este aplasată în satul Poiana cătunul „ Burchi'' între vecinii la N- Biserica Ortodoxă , la S- Pitari Ion, la E- Stan Neculai şi la V- drumul satului, în suprafaţă de 50 mp şi teren aferent 1950 mp.	1938		
33.		Şcoala Poiana clădire veche	Este amplasată în satul Poiana în curtea şcolii noi în suprafaţă de 360 mp.	1912		

PREŞEDINTE,
Bucătaru Lucreţia

MEMBRII,
Gal Eugen – secretar .....
Strat Clauidia – contabil .....
Bucătaru Lidia – agent agricol .....
Buda M. Vasile – agent fiscal .....

611

MONITORUL OFICIAL AL ROMÂNIEI

Anul XIV — Nr. 305 bis

PARTEA I
LEGI, DECRETE, HOTĂRÂRI ȘI ALTE ACTE

Joi, 9 mai 2002

ANEXA Nr. 54 — Inventarul bunurilor care aparțin domeniului public al comunei Nicolae Bălcescu

ROMANIA
JUDEŢUL BACĂU

ANEXA NR.1
Însuşit de Consiliul Local
prin Hotărârea nr. 35 / 19.11.1999

Comisia specială pentru întocmirea inventarului
bunurilor care alcătuiesc domeniul public al
comunei Nicolae Bălcescu

INVENTARUL
bunurilor care aparţin domeniului public al comunei Nicolae Bălcesu, judetul Bacau

Nr. Crt.	Codul de clasificare	Denumirea bunului	Elemente de Identificare	An dob. sau după caz al dării în folosinţă	Val. de inventar	Situaţia juridică actuală
0	1	2	3	4	5	6
1.	1.3.7.1.	D.S. 1 Balast	248x8=1984 mp. 504x10=5040 mp. E:Ioniţă Gh.Ion V:Ghiur M. Ioanoş			Domeniu public
2.	1.3.7.1	D.S. 24	168x13=2184 mp. N:Pătraşcu Giurgi S:Salahoru Gh.Ion			Domeniu public
3.	1.3.7.1	D.S. 60 Balast	168x13=2184 mp N:Cojan F. Petre S:Patraşcu Ianoş			Domeniu public
4.	1.3.7.1.	D.S. 116 Balast	177x14=2478 mp N:Petre M Ion S:Cata M.Magda			Domeniu public
5.	1.3.7.1	D.S. 177	190x14=2660 mp N:Diac Gi.Varvara S:Lăcătuşu Ghe.			Domeniu public
6.	1.3.7.1	D.S. 231 Balast	202x11=2222 mp N:Patraşcu Ion S:Grosu Nicolai			Domeniu public
7.	1.3.7.1	D.S. 291 Balast	208x11=2288 mp N:Ioniţă Gh.Ion S:Ursoiu Ion			Domeniu public
8.	1.3.7.1	D.S. 295 Balast	270x12=3240 mp,115x10=1150 mp,120x4=480 mp,110x6=660 mp,416x14=5820 mp. V:Roca Andrei E:Năstase Ştefan			Domeniu public
9.	1.3.7.1	D.S: 315 Balast	177x12=2124 mp N:Ioniţă C. Traian S:Miiler A.Gheorghe			Domeniu public

3	4	5	6
178x11=1958 mp chifor Mihai S:Şcoala N.Bălcescu			Domeniu public
176x11=1936 mp ıtal Mihai S:Primăria N.Bălcescu			Domeniu public
176x13=2288 mp rosu Ştefan S:Tancău M. Mihai			Domeniu public
160x14=2241 mp :Budău P.Antal şi Chiricheş I. V:NC21			Domeniu public
255x6=1534 mp itaru I. Anton S:Budău P.Antal			Domeniu public
150x13=1950 mp ulai Augustin Vapostol Neculai			Domeniu public
x13=2444 mp.,394x13=5122 mp enchea Ion V:Dogaru M.Martin			Domeniu public
2x10*2320 mp.,310x7=2170 mp :Farcaş P.Giurgi S:Bulai Ioje			Domeniu public
44x7=308 mp Gabor Andrieş S:Juşcă Lenuţa			Domeniu public
126x11=1386 mp aru A.Mihai V:Budaieş I.Verona			Domeniu public
x9,5=3130 mp.,520x8=4160 mp. :Bulai Augustin S:Bulai Iojă			Domeniu public
270x9=2430 mp :Dogaru Martin S:Monument bisericesc			Domeniu public
280x12=3360 mp nţiru I.Ion S:Monument bisericesc			Domeniu public
86x13=1118 mp Monument bisericesc E:Patraşcu Anton			Domeniu public
2x14=5918 mp.,60x12=720 mp. imăria N.Bălcescu S:Berzunţeanu S.Martin			Domeniu public

0	1	2	3	4	5	6
24.	1.3.7.1.	D.S. 1242 Balastat	100x13=1300 mp. E:Antica Gheorghe S:Tamaşi Ion			Domeniu public
25.	1.3.7.1.	D.S. 884 Balastat	100x13=1300 mp. E:Duma Roza V:Patraşcu Mihai			Domeniu public
26.	1.3.7.1.	D.S. 885	400x12=5724 mp.,196x13=2548 mp N:Munteanu Ctin. S:Tancău I.Mihai			Domeniu public
27.	1.3.7.1.	D.S. 929 balastat	100x12=1200 mp E:Cristea Gh.Ion V:Bulai Petre			Domeniu public
28.	1.3.7.1	D.S.1424	292x10=2920 mp,302x8=2416 mp,460x10=4600 mp. N:Tancău I.Mihai S:Cimitir catolic			Domeniu public
29.	1.3.7.1	D.S. 1447 balastat	106x12=1282 mp E:Duma Mihai V:Bulai A. Mihai			Domeniu public
30.	1.3.7.1	D.S. 1538 balastat	100x10=1000 mp E:Biro Anton V=Benedic Gh.Maria			Domeniu public
31.	1.3.7.1	D.S. 2128	100x12=1200 mp E:Tancău Mihai V=Ciuraru Petre			Domeniu public
32.	1.3.7.1	D.S. 2175 balastat	98x6=588 mp E:Budău Iosif Vbudăieş A. Ianoş			Domeniu public
33.	1.3.7.1	D.S. 2252 balast	100x6=600 mp E:Popas Moldovenesc V:Budău Iosif			Domeniu public
34.	1.3.7.1	D.S. 2182 balast	100x10=1000 mp E:Dogaru Martin V:Jitaru Gheorghe			Domeniu public
35.	1.3.7.1	D.S. 1603 balastat	102x10=1020 mp E:Berzunţeanu Maria V:Bulai A. Ştefan			Domeniu public
36.	1.3.7.1	D.S. 1539 balastat	278x13=3614 mp, 300x12=3600 mp, 336x12=4032 mp N:Tancău Mihai S:Cojan Ion			Domeniu public
37.	1.3.7.1	D.S. 2040/1 balastat	220x8=1760 mp E:Bulai Pavel V:Sasu Ioje			Domeniu public
38.	1.3.7.1	D.S. 1805 balastat	280x10=2800 mp, 307x12=3684 mp, 65x10=650 mp N:Benedic P.Ioje S:Budăieş Gh.Tereza			Domeniu public
39.	1.3.7.1	D.S. 2342 balastat	64x10=640 mp E:Mihăiesei Ion V:Păduraru Francisc			Domeniu public

0	1	2	3	4	5	6
40.	1.3.7.1.	D.S. 2253 balastat	102x10=1020 mp E:Benedic St.Martin V:Ianău Gh.Mihai			Domeniu public
41.	1.3.7.1.	D.S. 1823 balastat	104x12=1248 mp E:Budăieş M.Isidor V:Coşa M.Mihai			Domeniu public
42.	1.3.7.1.	D.S. 1824 balastat	98x12=1176 mp E:Biurghea M.Mihai V:Hoborici Ianoş			Domeniu public
43.	1.3.7.1.	D.S. 1605 balastat	783x16=12528 mp E:Biru S.Anton V:Cristea Gheorghe			Domeniu public
44.	1.3.7.1.	D.S. 1664/1/1 balastat	204x8=1632 mp N:Bratu Costel S:Doboş Mihai			Domeniu public
45.	1.3.7.1.	D.S.1129 Pământ stabilizat	350x8=2800 mp S:Duma Gheorghe N:Obreja Costică			Domeniu public
46.	1.3.7.1.	D.S. 2178/1/1/1 Pământ stabilizat	495x8=3960 mp E:Duma M.Ion V:Marian St.Giurgi			Domeniu public
47.	1.3.7.1.	D.S. 2178/1/4/1 Pământ stabilizat	495x8=3960 mp E:Budău P.Antal V:Patraşcu Giurgi			Domeniu public
		Total N.Bălcescu = 158808 mp				
1.	1.3.7.1.	D.S. 542 balastat	242x6=1452 mp E:Budău A.Ferenţ S:Tulbure F.Martin			Domeniu public
2.	1.3.7.1.	D.S. 448 balastat	346x8=2769 mp N:Budăieş I.Ianoş S:Duma Ion			Domeniu public
3.	1.3.7.1.	D.S. 514 balastat	79x5=396 mp N:Antal Valentin S:Cojan Anton			Domeniu public
4.	1.3.7.1.	DCL 284 balastat	590x10=5900 mp E:Şcoala Buchila V:Patraşcu Augustin			Domeniu public
5.	1.3.7.1.	DS 491 balastat	223x7=1562 mp N:Neacşu Petre S:Ciuraru Mihai			Domeniu public
6.	1.3.7.1.	DS 261 balastat	71x7=500 mp N:Farţade Mihai S:Coşa Mihai			Domeniu public
7.	1.3.7.1.	DS 215 balastat	226x6=1356 mp N:Cojan Anton S:Farţade Mihai			Domeniu public
8.	1.3.7.1.	DS 260 balastat	242x8=1940 mp N:Farcaş Marghita S:Şcoala Buchila			Domeniu public
9.	1.3.7.1.	DS 180 balastat	113x6=680 mp N:Patraşcu Anton S:Duma Ion			Domeniu public

617

0	1	2	3	4	5	6
10.	1.3.7.1.	DS 162 balastat	195x5=975 mp N:Panţiru Ion S:Doboş Mihai			Domeniu public
11.	1.3.7.1.	DS 176 balastat	65x7=456 mp N:Cojan Andrei S:Doboş Mihai			Domeniu public
12.	1.3.7.1.	DS 72 balastat	144x5=720 mp N:Biur P.Roza S:Cojan Anton			Domeniu public
13.	1.3.7.1.	DS 261 balastat	232x5=1160 mp E:Tancău Gherghel V:Tancău Gh.Ianoş			Domeniu public
14.	1.3.7.1.	DS 329 balastat	51x6=304 mp N:Molner Martin S:Molner Martin			Domeniu public
15.	1.3.7.1.	DS 388 balastat	300x7=2104 mp E:Cojan Ianoş V:Tancău Dumitru			Domeniu public
16.	1.3.7.1.	DS 342 Balastat	186x7=1375 mp N:Pal Ianoş			Domeniu public
17.	1.3.7.1.	DS 429 balastat	93x6=560 mp N:Salahoru Verona S:Farcaş Roza			Domeniu public
18.	1.3.7.1.	DS 389 Pământ stabilizat	213x6=1280 mp E:Duma Iş.Ianoş V:Jitaru Maria			Domeniu public
19.	1.3.7.1.	DS 35 Pământ stabilizat	97x5=485 mp N:Tancău Iosif S:Duma Ianoş			Domeniu public
20.	1.3.7.1.	DS 102 Pământ stabilizat	140x5=704 mp N:Lăcătuşu Ştefan S:Patraşcu Anton			Domeniu public
21.	1.3.7.1.	DS 124 Pământ stabilizat	47x6=272 mp E:Cata Anton			Domeniu public
22.	1.3.7.1.	DS 181 Pământ stabilizat	31x5=160 mp N:Antal Ianoş			Domeniu public
		Total Buchila = 27110 mp				
1.	1.3.7.1.	DCL 99 balast	84x7=588 mp E:Farcaş Giurgi V:Roca Gi.Ferenţ			Domeniu public
	1.3.7.1.	DCL 99 balastat	420x9=3784 mp, N:Antal Verona E:Diaconu Costică 664x4=6645 mp N:Cură Gheorghe E:Cochior I. Ion			Domeniu public
2.	1.3.7.1	DS 159 balastat	18x4=75 mp S:Antal M. Pavel			Domeniu public

	2	3	4	5	6
.1.	DS 205 balastat	148x4=592 mp V:Cata Anton E:Ardei Ferenţ			Domeniu public
.1.	DS 175 balastat	140x3,5=490 mp V:Antal Giurgi E:Antal Mihai			Domeniu public
.1.	DS 348 balastat	240x8=1920 mp V:Diaconu Gheorghe E:Savin Grigore 717x8=5742 mp Mazilu Dumitru E:Stan Gheorghe			Domeniu public
.1.	DS 358 balastat	79x5=397 mp S:Cilof Romică			Domeniu public
.1.	DS 370 balastat	202x7=1414 mp N:Ioniţă Virgil S:Ioniţă Iftimie			Domeniu public
.1.	DS 404 balastat	202x3=608 mp N:Moldovanu Dumitru E:pârâu V.Seacă			Domeniu public
.1.	DS 511 balastat	1088x12=13056 mp N:Creangă Vasile S:DS 689			Domeniu public
.1.	DS 466 balastat	69x6=413 mp N:Popa Constantin			Domeniu public
.1.	DS 512 balastat	52x5=260 mp V:Stan Gheorghe E:Stan Gheorghe			Domeniu public
.1.	DS 516 balastat	48x2=96 mp N:Stan Gh.Neculai			Domeniu public
.1.	DS 455 balastat	150x5=750 mp V:Şcoala Albeni E:Stan Vasile			Domeniu public
.1.	DS 567 balastat	156x4=624 mp S:Petre St.Ferenţ N:Maxim T.Vasile			Domeniu public
.1.	DS 611 balastat	60x7=420 mp V:Doboş Martin E:Grosu Martin			Domeniu public
.1.	DS 655 balastat	130x6=780 mp S:Ardei M.Martin E:Farcaş Verona			Domeniu public
.1.	DS 667 balastat	151x7=1059 mp S:Grosu Valentin N:Panţiru Petre			Domeniu public
.1.	DS 689 balastat	212x6=1275 mp S:Ardei Carmil E:Patraşcu Valentin			Domeniu public
.1.	DS 699 balastat	117x4=469 mp N:Roşu Dumitru E:păşune alunecată			Domeniu public

619

0	1	2	3	4	5	6
20.	1.3.7.1.	DS 770 balastat	30x6=180 mp N:Roşu Ion V:Petre Anița			Domeniu public
21.	1.3.7.1.	DS 765 Balastat	42x6=252 mp N:Cata Mihai E:Bratu Dumitru			Domeniu public
22.	1.3.7.1.	DS 904 balastat	120x6=716 mp S:Jitaru Gheorghe N:Cata Martin			Domeniu public
23.	1.3.7.1.	DS 925	70x7,5=525 mp., 28x5=140 mp N:Cata Elena E:Tamaş Anton			Domeniu public
24.	1.3.7.1.	DS 455 balastat	126x8=1015 mp S:Budău Mihai E:Diac Maria			Domeniu public
25.	1.3.7.1.	DS 968 balastat	62x6=370 mp S:Budău Adrian N:Grosu Magda			Domeniu public
26.	1.3.7.1.	DS 972 balastat	83x3,5=291 mp N:Budău Francisc S:Tancău M.Mihai			Domeniu public
27.	1.3.7.1.	DS 988 balastat	80x5,5=440 mp E:Patraşcu Ianoş V:Patraşcu M.Ianoş			Domeniu public
28.	1.3.7.1.	DS 1000 balastat	40x3=120 mp S:Budău Mihai			Domeniu public
29.	1.3.7.1.	DS 1004 balastat	201x12=2415 mp S:Budău Mihai E:Jitaru Petre			Domeniu public
30.	1.3.7.1.	DS 1021/1 balastat	80x13=1040 mp S:Budău Petre V:Budău A. Mihai			Domeniu public
31.	1.3.7.1.	DS1291 balastat	561x7,5=4206 mp N:Ghiur St.Anton S:Dogaru Ianoş			Domeniu public
32.	1.3.7.1.	DS 1199 balastat	484x6=2906 mp N:Duma Pavel E:Salahoru Pavel			Domeniu public
33.	1.3.7.1.	DS 1181 balastat	60x7=420 mp V:Panțiru Petre N:Budău Gheorghe			Domeniu public
34.	1.3.7.1.	DS 1198 balastat	120x5=609 mp V:Budău Cătălina S:Chiricheş Andrei			Domeniu public
35.	1.3.7.1.	DS 903 balastat	63x6=379 mp S:Roca M.Ion N:Dogaru M.Cojănel			Domeniu public
36.	1.3.7.1.	DS 902 balastat	174x4=694 mp E:Roca Emanoil V:Ghiur Mihai			Domeniu public

0	1	2	3	4	5	6
37.	1.3.7.1.	DS 1286 balastat	92x4=360 mp S:Ghiur P.Antal N:Cojan A.Ferenţ			Domeniu public
38.	1.3.7.1.	DS1331 balastat	285x7=1998 mp E:Şcoala V.SeacăV:Cură Gh.Gheorghe			Domeniu public
39.	1.3.7.1.	DS 1502 balastat	266x13=3457 mp N:Petre Ion E:Duma Petre			Domeniu public
40.	1.3.7.1.	DS 1388 balastat	193x6=1159 mp N:Dogaru Ianoş E:Patraşcu D.Mihai			Domeniu public
41.	1.3.7.1.	DS 1501 balastat	160x8=1279 mp V:Filip I.Petre E:Patraşcu Petre			Domeniu public
42.	1.3.7.1.	DS 1518 balastat	310x8=2478 mp N:Petre Ion S:Panţiru Iojă			Domeniu public
43.	1.3.7.1.	DS 1519 balastat	78x12=939 mp N:Lupu C.tin E:Tancău Ferenţ Cuti			Domeniu public
44.	1.3.7.1.	DS 1528 balastat	223x9=2008 mp V:Ghiur Petre E:Panţiru Mihai			Domeniu public
45.	1.3.7.1.	DS 1556 balastat	180x4=719 mp N:Roca Emanoil S:Patraşcu Martin			Domeniu public
46.	1.3.7.1.	DS 1142 balastat	24x4=96 mp V:Cojan Ferenţ			Domeniu public
47.	1.3.7.1.	DS 1158 balastat	1248x10=12480 mp N:Parohia V.Seacă N:Tancău F.Roza			Domeniu public
48.	1.3.7.1.	DS 1872 balastat	137x6=819 mp S:Lăcătuşu Martin N:Budău Andrieş			Domeniu public
49.	1.3.7.1.	DS 1887 balastat	79x13=1027 mp E:Lăcătuşu Martin V:Cata V.Anton			Domeniu public
50.	1.3.7.1.	DS 1923 balastat	60x6=360 mp E:Cata V. Anton E:Tancău V.Roza			Domeniu public
51.	1.3.7.1.	DS 1863 balastat	80x6=480 mp E:Fichitiu Mihai V:Patraşcu St.Mihai			Domeniu public
52.	1.3.7.1.	DS 1847 balastat	26x6=156 mp S:Miclăuş Ferenţ V:Biro Gheorghe			Domeniu public
53.	1.3.7.1.	DS 1719 balastat	458x7=3205 mp E:Doboş P.Petre N:Patraşcu I.Găzeru			Domeniu public
54.	1.3.7.1.	DS 1837 balastat	24x5=120 mp S:Budău Maria V:Ciuraru Gi.Martin			Domeniu public

0	1	2	3	4	5	6
55.	1.3.7.1.	DS 1687 balastat	106x6=636 mp E:Budău I.Verona Ghiur Ianoş			Domeniu public
56.	1.3.7.1.	DS 1637 balastat	26x4=104 mp S:Budău Maria E:Salahoru A.Ion			Domeniu public
57.	1.3.7.1.	DS 1706 balastat	38x4=152 mp V:Budău Iş.Petre N:Patraşcu Iş.Ştefan			Domeniu public
58.	1.3.7.1.	DS 1725 balastat	44x8=352 mp N:Patraşcu Anton S:Budău Ioje			Domeniu public
59.	1.3.7.1.	DS 1744 balastat	277x8=2218 mp N:Budău Iojă S:Budău Ianoş			Domeniu public
60.	1.3.7.1.	DS 1750 balstat	24x8=192 mp N:Budău Martin S:Farcaş Anton			Domeniu public
61.	1.3.7.1.	DS 1775 balastat	66x3=198 mp N:Salahoru Ion S:Patraşcu Anton			Domeniu public
62.	1.3.7.1.	DS 2007 balastat	31x3=93 mp N:Chiricheş Dumitru			Domeniu public
63.	1.3.7.1.	DS 1986 balastat	91x8=730 mp E:Budău M.Ianoş V:Tulbure			Domeniu public
64.	1.3.7.1.	DS 1937 balastat	82x5=410 mp V:Bratu Ion E:Panţiru Anton			Domeniu public
65.	1.3.7.1.	DS 1954 balastat	140x5=699 mp N:Bulai Valentin S:Budău Antal (Pop)			Domeniu public
		Total Valea Seacă = 97099 mp				Domeniu public
1.	1.3.7.1.	DCL 1 balastat	311x7=2178 mp V:Morţiu Petre E:Salahoru Ştefan			Domeniu public
2.	1.3.7.1.	DS 41 balastat	380x6=2320 mp S:Ferenţ Mihai			Domeniu public
3.	1.3.7.1.	DS 138 balastat	86x3=260 mp S:Roşu Ferenţ			Domeniu public
4.	1.3.7.1.	DS 139/1 balastat	18x3=56 mp Moraru Maricel			Domeniu public
5.	1.3.7.1.	DS 141 balastat	50x4=200 mp S:Roşu Ianoş			Domeniu public
6.	1.3.7.1.	DCL 204 balastat	28x3=84 mp V:Benedic Maricel			Domeniu public

0	1	2	3	4	5	6
7.	1.3.7.1.	DCL 213 balastat	77x7=537 mp E:Butacu Ştefan			Domeniu public
8.	1.3.7.1.	DS 212 Pământ stabilizat	75x3,5=264 mp V:Benedic Augustin E:Gabor Iulian			Domeniu public
9.	1.3.7.1.	DS 203 Pământ stabilizat	137x3,5=480 mp S:Morţiu Mihai N:Saran Mihai			Domeniu public
10.	1.3.7.1.	DS 319 Pământ stabilizat	14x4=55 mp V:Budău Ion			Domeniu public
11.	1.3.7.1.	DCL 205 Pământ stabilizat	356x7=2493 mp E.Şaran Ion V:Ţigănaşu Ion			Domeniu public
12.	1.3.7.1.	DS 400 Pământ stabilizat	36x3=108 mp N:Morţiu Gheorghe			Domeniu public
13.	1.3.7.1.	DS 368 Pământ stabilizat	38x4=153 mp N:Morţiu Ion			Domeniu public
14.	1.3.7.1.	DS 234 Pământ stabilizat	51x3=152 mp E:Ignat Mihai			Domeniu public
15.	1.3.7.1.	DS 397 Pământ stabilizat	46x4=184 mp V:Moraru Maricel			Domeniu public
16.	1.3.7.1.	DS 338 Pământ stabilizat	28x3=84 mp N:Moraru Martin			Domeniu public
		Total Lărguţa = 9608 mp				
1.	1.3.7.1.	DCL 349 balastat	634x8=5072 mp N:Ps.primărie S:Bobârnac I.Maria			Domeniu public
2.	1.3.7.1.	DS balastat	140x4=560 mp N:Butacu Gheorghe E:Toma P.Petre			Domeniu public
3.	1.3.7.1.	DS 61 T3 balastat	156x5=780 mp V:Gherghel D.tru E:Saran I.Roza			Domeniu public
4.	1.3.7.1.	DS 311 balastat	62x4=248 mp V:Gherghel M.Elena E:Jicmon I.Ion			Domeniu public
5.	1.3.7.1.	DS 267 balastat	80x6=480 mp N:Simon Neculai S:Enăşel M.Uldric			Domeniu public
6.	1.3.7.1.	DS 129 balastat	194x5=970 mp V:Haidău I.Anton E:Toma Gheorghe			Domeniu public
7.	1.3.7.1.	DS 244 balastat	1978x10=19780 mp V:Ps.primărie E:Argatu Vasile			Domeniu public

0	1	2	3	4	5	6
8.	1.3.7.1.	DS 348 balastat	112x4=448 mp V:Saran Elena E:Saran I.Roza			Domeniu public
9.	1.3.7.1.	DS 128 balastat	76x5=380 mp S:Saran I.Ion N:Saran Dumitru			Domeniu public
10.	1.3.7.1.	DS 125 balastat	42x10=420 mp S:Haidău I.Anton N:Saran Ianoş			Domeniu public
11.	1.3.7.1.	DS 135 balastat	80x5=400 mp S:Ghiurca N.D-tru N:Ghiurca N.Verona			Domeniu public
12	1.3.7.1.	DS 310 balastat	206x5=1030 mp S:Haidău D.D-tru E:Enăşel I.Pavel			Domeniu public
13.	1.3.7.1.	D.S.163 Balastat	30 x4=120 V: Scoala Talpa			Domeniu public
14.	1.3.7.1.	D.S.218 Balastat	46 x4=184 S: Finru Ion, N: Jicmon Neculai			Domeniu public
15.	1.3.7.1.	D.S.243 Balastat	90 x5=450 E: Coman Stratia, S: Simon P. Elena			Domeniu public
16.	1.3.7.1.	D.S.440 balastat	574 x4=2296 V: Toma A. Mihai, E: Jicmon I. Ion			Domeniu public
17.	1.3.7.1.	DS 449 balastat	76x4=304 mp la limita extravilanului			Domeniu public
18.	1.3.7.1.	DS 658 balastat	34x3=102 mp V:Bobârnac Gh.Maria			Domeniu public
19.	1.3.7.1.	DS 536 balastat	48x4=192 mp N:Bobârnac Ion			Domeniu public
20.	1.3.7.1.	DS 350 balastat	22x4=88 mp V:DS 350			Domeniu public
21.	1.3.7.1.	DS 353 balastat	68x4=272 mp S:Saran Marghita			Domeniu public
22.	1.3.7.1.	DS 374 balastat	44x6=262 mp E:Biserica Catolică Talpa			Domeniu public
23.	1.3.7.1.	DS 389 balastat	56x4=224 mp V:Jicmon Ştefan			Domeniu public
24.	1.3.7.1.	DS 725 Pământ stabilizat	294x8=2352 mp N:Harabagiu Dumitru E:Cămin Cultural			Domeniu public
25.	1.3.7.1.	DS 740 Pământ stabilizat	42x4=168 mp V:Sandu Elena			Domeniu public

0	1	2	3	4	5	6
26.	1.3.7.1.	DS 755 Pământ stabilizat	300x10=3000 mp N:Apetrei Maria S:Cămin Cultural			Domeniu public
27.	1.3.7.1.	DS 709/1 Pământ stabilizat	104x10=1040 mp V:Sandu D.Mihai E:Sandu Iş.Carmil			Domeniu public
		Total Talpa = 41622 mp				
1.	1.3.7.1.	DCL 1036 balastat	1574x12=18891 mp V:Bobârnac Gh.Mihai E:Fânaru Ştefan			Domeniu public
2.	1.3.7.1.	DS 1084 balastat	33x4=132 mp S:Linguraru Ion			Domeniu public
3.	1.3.7.1.	DS 1201 Balastat	38x3=114 mp N:Simon N.Mihai			Domeniu public
4.	1.3.7.1.	DS 1203 Balastat	67x5=336 mp V:Colac A.Adela			Domeniu public
5.	1.3.7.1.	DS 1219 Balastat	25x4=100 mp V:Merian C.Costică			Domeniu public
6.	1.3.7.1.	DS 1238 Balastat	382x8=3060 mp S:Coman D.Mandiţa E:Enăşel I.Andrei			Domeniu public
7.	1.3.7.1.	DS 1300 Balastat	125x14=1754 mp Cămin Cultural Sarata			Domeniu public
8.	1.3.7.1.	DS 1320 Balastat	60x5=300 mp S:Botca Gh.Anton			Domeniu public
9.	1.3.7.1.	DS 1352 Balastat	337x8=2699 mp N:Scutaru N C-tin V:Stineru N.Neculai			Domeniu public
10.	1.3.7.1.	DS 1360 Balastat	88x8=700 mp N:Matei N.Neculai			Domeniu public
11.	1.3.7.1.	DS 1368 Balastat	98x6=590 mp S:Haidău I.Neculai			Domeniu public
12.	1.3.7.1.	DS 1375 Balastat	17x4=68 mp V:Jigău Gh.Catinca			Domeniu public
13.	1.3.7.1.	DS 1401 Balastat	135x4=540 mp S:Maxim Gh.Neculai N:Coman I.D-tru			Domeniu public
14.	1.3.7.1.	DS 1405 Balastat	42,5x4=170 mp V:Coman I.Dumitru			Domeniu public
15.	1.3.7.1.	DS 1408 Balastat	114x4=456 mp Limită propietăţi particulare			Domeniu public

0	1	2	3	4	5	6
16.	1.3.7.1.	DS 1437 Balastat	122x6=734 mp V:Pş.Primărie E:Popa Neculai			Domeniu public
17.	1.3.7.1.	DCL 1457 Balastat	589x8=4716 mp V:Pş.Primărie E:Dumitru C.Neculai			Domeniu public
18.	1.3.7.1.	DS 1479 Balastat	90x4=360 mp N:Pş.Primărie S:Filip Ion			Domeniu public
19.	1.3.7.1.	DS 1505 Balastat	36x6=217 mp N:Dănculea C-tin V:Popa Gr.Neculai			Domeniu public
20.	1.3.7.1.	DS 1531 Balastat	793x10=7930 mp V:Bucur Gheorghe N:Bucuţă Arghir			Domeniu public
21.	1.3.7.1.	DS 1637 Balastat	304x6=1825 mp V:Anania Ion E:Sîia I.Elena			Domeniu public
22.	1.3.7.1.	DS 1647 Balastat	238x4=947 mp N:Dănculea I.Gheorghe			Domeniu public
23.	1.3.7.1.	DS 1695 Balastat	265x10=2650 mp N:Haidău I.Jenică E:Chirilă C.Ion			Domeniu public
24.	1.3.7.1.	DS 1715 Balastat	184x7=1290 mp V:Mâţă C.C-tin E:Bucur Sanda			Domeniu public
25.	1.3.7.1.	DCL 1761 Balastat	708x8=5670 mp N:Bucuţă I.Neculai E:PŞ.Primărie			Domeniu public
26.	1.3.7.1.	DS 1866 Pământ stabilizat	50x4=200 mp V:Drăghici C-tin N:Elisei I.Gheorghe			Domeniu public
27.	1.3.7.1.	DS 1890 Pământ stabilizat	564x6=3385 mp V:Bătrânu C-tin E:Sîia Ion			Domeniu public
28.	1.3.7.1.	DS 1924 Pământ stabilizat	207x6=1244 mp S:Paloşanu D.C-tin N:Prisecaru Zaharia			Domeniu public
29.	1.3.7.1.	DS 1935 Pământ stabilizat	84x8=673 mp V:Viscreanu C.Ion E:Pş.Primărie			Domeniu public
30.	1.3.7.1.	DCL 1965 balastat	300x10=3000 mp N:Popa D.C-tin S:Filip F.Ion			Domeniu public
31.	1.3.7.1.	DS 2019 balastat	107x4=430 mp S:Mâţă C.Catinca N:Jitaru Martin			Domeniu public
32.	1.3.7.1.	DS 2043 Pământ stabilizat	102x5=510 mp N:Ştefănică Cristina N:Babeş N.Grigore			Domeniu public
33.	1.3.7.1.	DS 2052 Pământ stabilizat	167x10=1670 mp S:Lazăr A.Gheorghe E:Babeş Grigore			Domeniu public

626

0	1	2	3	4	5	6
34.	1.3.7.1.	DS 2059 Pământ stabilizat	27x6=160 mp V:Paraschiv I.Maria			Domeniu public
35.	1.3.7.1.	DS 2073 Pământ stabilizat	81x4=324 mp N:Viscreanu A.C-tin S:Filip Gh.Elena			Domeniu public
36.	1.3.7.1.	DS 2101 Pământ stabilizat	83x7=581 mp N:Mazilu Gh. S:Hurmuzanu Gh.			Domeniu public
37.	1.3.7.1.	DS 2137 Pământ stabilizat	15x4=60 mp N:Pârâu D.Nou V:Mîtă Iancu			Domeniu public
38	1.3.7.1.	DCL 2146 Balastat	769x8=6157 mp V:Hugeanu Grigore E:Ghiurca Toader			Domeniu public
39.	1.3.7.1.	DS 2215 Balastat	132x5=660 mp N:Apostol Gh.Vasile S:Sîia N.Neculai			Domeniu public
40.	1.3.7.1.	DS 2304 Balastat	98x4=392 mp V:Chirilă Gh.Ion E:Cîmpeanu Toader			Domeniu public
41.	1.3.7.1.	DS 2310 Balastat	62x5=310 mp N:Cîmpenu I.Alexandru S:Cîmpeanu Toader			Domeniu public
42.	1.3.7.1.	DS 2316 Balastat	37x6=224 mp N:Hurmuzanu Costache S:Racheru Ion			Domeniu public
43.	1.3.7.1.	DCL 2337 Balastat	716x12=8593 mp V:Gavriliu Ilinca E:Cămin Cult.Sarata			Domeniu public
44.	1.3.7.1.	DS 2370/1 Balastat	135x12=1620 mp V:Chirilă Costache V:Viliman Anica			Domeniu public
45.	1.3.7.1.	DCL 2384 Balastat	40x6=240 mp S:Prisecaru Neculai V:Şenchea Dumitru			Domeniu public
46.	1.3.7.1.	DS 2421 Balastat	62x5=310 mp S:Şenchea Vicol S:Oancea C-tin			Domeniu public
47.	1.3.7.1.	DS 2445 Balastat	119x7=836 mp S:Bârliba Vasile N:câmpanu D-tru			Domeniu public
48.	1.3.7.1.	DS 1479 Balastat	90x4=360 mp N:Pş.Primărie S:Filip Ion			Domeniu public
49.	1.3.7.1.	DS 1505 Balastat	36x6=217 mp N:Dănculea C-tin V:Popa Gr.Neculai			Domeniu public
50.	1.3.7.1.	DCL 1531 balastat	793x10=7930 mp V:Bucur Gheorghe N:Bucuţă Arghir			Domeniu public

627

0	1	2	3	4	5	6
51.	1.3.7.1.	DS 1637 balastat	304x6=1825 mp V:Anania Ion E:Sîia I.Elena			Domeniu public
52.	1.3.7.1.	DS 2461 balastat	308x6=1849 mp N:Prisecaru Costache S:Nedea Anica			Domeniu public
53.	1.3.7.1.	DS 2513 Pământ stabilizat	127x7=890 mp N:Paloşanu Gheorghe S:Viscreanu Ghe.			Domeniu public
54.	1.3.7.1.	DS 2515 Pământ stabilizat	101x6=606 mp V:Paloşanu Ghe. E:Şcoala Sarata			Domeniu public
55.	1.3.7.1.	DS 2551/1 Pământ stabilizat	60x4=240 mp S:Oancea V.Ion N:Mâţă Jenică			Domeniu public
56.	1.3.7.1.	DS 2597 Pământ stabilizat	100x7= 700 mp S:Iftimie Ghe. E:Paloşanu Vasile			Domeniu public
57.	1.3.7.1.	DS 2617 balastat	116x9=1044 mp N:Haidău D-tru S:Chelaru Valerian			Domeniu public
58.	1.3.7.1.	DS 2574 balastat	116x2,5=290 mp N:Jugău C-tin S:Elisei Neculai			Domeniu public
			BALŢATA			
1.	1.3.7.1.	DS 34 balastat	774x8=6192 mp V:Moldoveanu Ion E:Custură Vasile			Domeniu public
2.	1.3.7.1.	DS balastat	306x4=1224 mp V:Nanu Ion E:Turluianu Savin			Domeniu public
3.	1.3.7.1.	DS 102 balastat	252x4=1008 mp N:Nanu Neculai S:Stineru Titi			Domeniu public
4.	1.3.7.1.	DS 120 Pământ stabilizat	24x2=48 mp S:Belciug Vasile N:Custură D-tru			Domeniu public
5.	1.3.7.1.	DS 33 Pământ stabilizat	46x6=276 mp V:Moldovanu Maria N:Stineru Ghe.			Domeniu public
6.	1.3.7.1.	DS 51/1 Pământ stabilizat	102x5=510 mp V:Nanu Gh. Ion			Domeniu public
7.	1.3.7.1.	DS 134 Pământ stabilizat	35x2=69 mp V:Ciobanu Gheorghe			Domeniu public
		Total Sarata Băi = 113106 mp				
1.	1.3.7.1.	DCL 9 balastat	782x10=7820 mp V:Budău Ferenţ Farcaş Ştefan			Domeniu public
2.	1.3.7.1.	DS 19/1 balastat	120x3=360 mp S:Miclăuş Roza N:Pş. Primărie			Domeniu public

628

0	1	2	3	4	5	6
3.	1.3.7.1.	DS 51 balastat	60x3=180 mp V:Coşa Varvara			Domeniu public
4.	1.3.7.1.	DS 119 balastat	80x4=320 mp V:Dogaru M.Ferenţ E:Şcoala Galbeni			Domeniu public
5.	1.3.7.1.	DS 127 balastat	122x6=840 mp V:Şcoala Galbeni			Domeniu public
6.	1.3.7.1.	DS 320 balastat	71x4=284 mp S:Biserica Galbeni N:Patraşcu Anton			Domeniu public
7.	1.3.7.1.	DS 329 Balastat	70x5=355 mp N:Păduraru Margareta S:Tîmpu Ion			Domeniu public
8.	1.3.7.1.	DS 357 Balastat	432x8=3456 mp V:Ghiurca D-tru S:Pal V.Francisc			Domeniu public
9.	1.3.7.1.	DS 394 Balastat	313x9=2817 mp S:Ghiurca Gi.Isidor N:Budău Gi.Anton			Domeniu public
10.	1.3.7.1.	DS 465 Balastat	85x6=510 mp S:Vacaru IşMartin E:Pişta D-tru			Domeniu public
11.	1.3.7.1.	DS 494 Balastat	98x5=490 mp V:Budău And.Ghe. E:Coşa M.Anton			Domeniu public
12.	1.3.7.1.	DS 503 Balastat	44x4=176 mp N:Coşa Şt.Ştefan S:Coşa Gi.Mihai			Domeniu public
13.	1.3.7.1.	DS 541 Balastat	789x8=6312 mp N:Tulbure M.Mihai S: Coşa Ghizela			Domeniu public
14.	1.3.7.1.	DS 631 Balastat	344x7=2408 mp S:Coşa Ghizela N:Budău P.Aneta			Domeniu public
15.	1.3.7.1.	DS 734 Balastat	197x7=1379 mp N:Budău Ij.Marghita V:Pişta Margareta			Domeniu public
16.	1.3.7.1.	DS 782 Balastat	36x4=144 mp E:Pişta M.Maria			Domeniu public
17.	1.3.7.1.	DS 357 Balastat	534x8=4272 mp, 144x26=3744 mp S:Pal I.Francisc V:Ghiuca A.D-tru			Domeniu public
		Total Galbeni = 35867 mp				
1.	1.3.7.1.	DCL 1300 balastat	2490x10=24900 mp E:Apostol Aurel V:Şcoala V.Seacă			Domeniu public
2.	1.3.7.1.	DS 1 Pământ stabilizat	132x6=792 mp S:Budău Ion N:fraţii Ciuraru			Domeniu public

629

0	1	2	3	4	5	6
3.	1.3.7.1.	DS 18 Pământ stabilizat	62x6=372 mp S:Tancău Mihai N:Budău Pavel			Domeniu public
4.	1.3.7.1.	DS 36 Pământ stabilizat	62x6=372 mp S:Beţa Anton N:Budău Pavel			Domeniu public
5.	1.3.7.1.	DS 58 Pământ stabilizat	152x6=912 mp E:Farcaş Emanoil V:Budău Ion			Domeniu public
6.	1.3.7.1.	DS 10 Pământ stabilizat	94x4=376 mp E:Pătraşcu Petre V:Pătraşcu M.Petre			Domeniu public
7.	1.3.7.1.	DS 30 Pământ stabilizat	187x6=1122 mp E:Miclăuş Manole V:Soc.PARRAMATTA			Domeniu public
8.	1.3.7.1.	DS 29 Pământ stabilizat	183X6=1098 mp E:Patraşcu Wilhem V:Budău Anton			Domeniu public
9.	1.3.7.1.	DS Pământ stabilizat	183x6=1098 mp E: Tamaş Augustin V: Pătraşcu Mihai			Domeniu public
10.	1.3.7.1.	DS Pământ stabilizat	183x6=1098 mp E: Beţa Pavel V: Pal Mihai			Domeniu public
11.	1.3.7.1.	DS Pământ stabilizat	228x6=1368 mp E: Roca M.Ion S: Propr.particulare			Domeniu public
12.	1.3.7.1.	DS Pământ stabilizat	275x6=1650 mp E: Tancău Pavel S: Salahoru Benone			Domeniu public
			PODURI			
1.	1.3.17.2.	Podul E:DS 520 V:DS 568	10 m x 6 m = 60 mp S:Dogaru Martin			Domeniu public
2.	1.3.17.2.	Podul N:DS 772 V:DS 714	10 m x 6 m = 60 mp S:Moşt.def.Dogaru A.Mihai			Domeniu public
3.	1.3.17.2.	Podul N:DS 885 S:DS 1593	10 m x 6 m = 60 mp N:Tancău I.Mihai			Domeniu public
4.	1.3.17.2.	Podul DCL 1036	13 m x 6 m = 78 mp V:Sandu Iş.Carmil			Domeniu public
5.	1.3.17.2.	Podul S:DCL 1126	12 m x 13 m = 156 mp S:Furdui Ion			Domeniu public
6.	1.3.17.2.	Podul V:DS 511 N:DC 99	8 m x 6 m = 48 mp E:moşt.Cata Martin			Domeniu public
7.	1.3.17.2.	Podul N:DS 1291 E:DS 1502	14 m x 4 m = 56 mp E:moşt.def.Dogaru Ana			Domeniu public

630

0	1	2	3	4	5	6
8.	1.3.17.2.	Pod N.Bălcescu beton	S=6 x 4 = 24 mp V:Tancău Mihai E:Patraşcu F.Anton			Domeniu public
9.	1.3.17.2.	Pod V. Seacă beton	S= 8 x 4 = 32 mp V:Antica Anton N:Bratu Valentin			Domeniu public
10.	1.3.17.2.	Pod V.Seacă beton	S= 8 x 5 = 40 mp N:Budău Ianoş E:Dogaru Valentin			Domeniu public
11.	1.3.17.2.	Podeţ V. Seacă beton	S= 8 x 1 = 8 mp E:Jitaru Ion S:Budău Mihai			Domeniu public
12.	1.3.17.2.	Podeţ V. Seacă beton	S= 5 x 1 = 5 mp S:Doboş Anton E:Solomon Martin			Domeniu public
13.	1.3.17.2.	Pod V. Seacă beton	S= 7 x 1,5 = 10,5 mp S:Salahoru Ianoş N:Salahoru Ştefan			Domeniu public
14.	1.3.17.2.	Podeţ V. Seacă beton	S= 7 x 1 = 7 mp V:Patraşcu Maria Octavian S:Patraşcu Maria			Domeniu public
15.	1.3.17.2.	Pod V. Seacă beton	S= 4 x 5 = 20 mp E:Arsenie Dumitru S:Popa Neculai			Domeniu public
16.	1.3.17.2.	Podeţ V. Seacă beton	S= 6 x 1,5 = 9 mp V:Gil Ioniţă E:Mazilu Ion			Domeniu public
17.	1.3.17.2.	Pod Sarata beton	S= 6 x 4 = 24 mp V:Vieru Gheorghe E:Mazilu Gheorghe			Domeniu public
18.	1.3.17.2.	Pod Sarata beton	S= 8 x 4 = 32 mp E:Chiper Ion(fiscu) V:Chiper Ion			Domeniu public
19.	1.3.17.2.	Pod Sarata beton	S= 5 x3 = 15 mp E:Curcan Angelica V:Paloşanu Vasile			Domeniu public
20.	1.3.17.2.	Pod Sarata beton	S= 4 x 3 = 12 mp N:Bobârnac Petre S:Enăşel Valentin			Domeniu public
21.	1.3.17.2.	Pod Sarata beton	S= 5 x 4 = 20 mp V:Jicmon Mihai N:Bobârnac Petrică			Domeniu public
22.	1.3.17.2.	Pod Sarata beton	S= 5 x 4 = 20 mp N:Jicmond Ulderică S:Bobârnac Ulderică			Domeniu public
23.	1.3.17.2.	Pod Sarata beton	S= 5 x 4 = 20 mp N:Jicmon Ion S:Jicmon Valentin			Domeniu public
24.	1.3.17.2.	Pod Galbeni beton	S= 8 x 6 = 48 mp V:Şcoala Galbeni E:Acatrinei Mihai			Domeniu public

631



)TUARE			
3	4	5	6
: 1,2 =2239 mp N.Bălcescu S:Popas oldovenesc			Domeniu public
1,2 =2239 mp .Bălcescu S:Doboş Pal Martin			Domeniu public
RI DE SPORT			
50 = 5520 mp an'' S:Herciu Valentin rodex'' V:E 85			Domeniu public
00 =4700 mp lare E:Prop.Particulare ': DS 127			Domeniu public
TĂRI CU APĂ			
iferent=400 mp .Prop.Particulare	1994	100.000	Domeniu public
iferent=480 mp .Prop Particulare	1994	80.000	Domeniu public
2.000 ml	1994	150.000	Domeniu public
1.000 ml	1994	75.000	Domeniu public
2.500 ml	1994	200.000	Domeniu public
ARAIE			
: 6 m = 10230 mp			Domeniu public
x 8 m = 8816 mp			Domeniu public
: 8 m = 8960 mp, : 6 m = 10350 mp 25 m = 21250 mp			Domeniu public
: 6 m = 30000 mp : 6 m = 5400 mp			Domeniu public

0	1	2	3	4	5	6
5.		Pârâul Gropilor	2675 m x 8 m = 21400 mp 2430 m x 6 m = 14580 mp			Domeniu public
		Total = 130.986 mp				
BUNURI IMOBILE						
1.	1.6.4.	Primăria veche	SC 8,5 m X 12 m = 102 mp Ta:38 m x 18 m =582 mp Cărămidă/tablă N: DS295 S:Primărie E:Ps.primărie	1918	185000	Domeniu public
2.	1.6.4.	Primăria nouă + Sediul Consiliului local	SC=29m x 18 m x 3 nivele = TA:69 mn x 28 m =1410 mp cărămidă/țiglă N:Primăria veche S:Cămin Cult. E:DS 857 V:Drum	1986	2890000	Domeniu public
3.	1.6.2.	Cămin Cultural	SC:30 x 18 =540 mp Ta:68 x 25 =1700 mp 102 x 29 =4118 mp, cărămidă/azbociment N:Primăria N.Bălcescu S:Gal Mihai E:DS857 V:Pol.N.N.Bălcescu	1953	420000	Domeniu public
4.	1.6.2.	Cămin Cultural Galbeni	SC:28 x 6 =168 mp Ta:46 x 48=2208 mp N:DCL 9 S:teren sport E:prop.part. V:DS 127	1984	300000	Domeniu public
5.	1.6.2.	Cămin Cultural Sarata-Talpa	SC:12 x 6 =72 mp Ta:46 x 48=2208 mp N: DCL 9 S:teren sport E:Prop.part. V:DS 127	1942	70700	Domeniu public
6.	1.6.2.	Cămin Cultural Sarata- Băi	SC:20 x 8 =160 mp SC24:24 x 6 =144 mp, Ta:70 x 78/2 =2730 –304 =2426 mp N:DCL 2337 S:DS 2515 E:DC 1965 V:DCL 2237	1941	218000	Domeniu public
7.	1.6.2.	Dispensarul Sarata-Băi (uman)	SC:20 x 8 =160 mp SC:8 x 6 =48 mp total =208 mp Ta:56 x 20=1120+208=912 mp N:Moraru Gh.Ion S:DCL 1036 E:Moraru Gh.Ion V:Furdui Gh.Ion	1950	190000	Domeniu public
8.	1.6.2.	Şcoala Nouă N.Bălcescu	Sc:20x10=200 mp; Sc:20x10=200 mp Sc:12x10=120 mp; Total = 520 mp x 2= =1040 mp. – azbociment/cărămidă cu 1 nivel	1974	750000	Domeniu Public

633

0	1	2	3	4	5	6
9.	1.6.2.	Şcoala veche N.Bălcescu	Sc:42x10=420 mp; Sc:14x8=112 mp Total: 532 mp Curte: 80x74 mp= 5920 mp 26X20=520 mp; Total=6440 mp. livadă: 56x48=2688 mp 32x26=832 mp total: 3520 mp N: Calapaci Valentin; S: DS 295 E: DS 231; V: DS 390	1920	601000	Domeniu public
10.	1.6.2.	Grădiniţa N.Bălcescu (ţiglă)	Sc:22 x 10 =220 mp Ta:32 x 35= 932 N:Blocuri locuinţe S:DS 884 E:drum V: DS 857	1955	200.000	Domeniu bulblic
11.	1.6.2.	Şcoala Galbeni	Sc:20 x 8 =160 mp Sc:32 x 10=320 mp Sc:8 x 28 =224 mp Ta:53 x 96=5119 mp N:DS119 S:prop.part. E:DS 127 V:Budău A.Petre Un nivel/azbociment	1974	646.000 Şcoala nouă 186.600 Şcoala veche	Domeniu public
12.	1.6.2.	Şcoala Albeni (azbociment)	Sc:32 x 23 =736 mp Ta:64 x 55 =2784 mp. N:Ocolul silvic S:DS 455 E:Ocolul silvic V:DCL99	1962	335.000	Domeniu public
13.	1.6.2.	Şcoala Valea Seacă (azbociment un nivel)	Sc:840 x 2 =1680 mp Ta:90 x 90/2=4050 –840= 3210 mp N:DCL99 S:Tulbure Varavara E:DS V:DS1331	1971	695.000	Domeniu public
14.	1.6.2.	Şcoala veche Valea Seacă (tablă)	Sc:30 x 22=660 mp Ta:63 x 34=2040 mp Ta:70 x 54/2=1890 mp Total Ta=3930-660=3270 mp N:DCL99 S:pătraşcu Mihai E:DS1331 V:Disp.Uman V.S.	1920	99.960	Domeniu public
15.	1.6.2.	Şcoala Buchila (acoperiş azbociment)	Sc:12 x 8=96 mp Sa:40 x 25=1000-96=904 mp N:CiuraruGi.Mihai S:DS260 E:Doboş M.Aniţa V:DS284	1985	500.000	Domeniu public
16.	1.6.2.	Şcoala Talpa	Sc:28 x 12=336 mp Ta:30 x 16=480 mp Ta:20 x 26=520 mp Tota Ta=1000 mp N:DCL244 S:păşune devălmăşie E:DS163 V:pădure L.Călugara	1956	46.600	Domeniu public

634

0	1	2	3	4	5	6
17.	1.6.2.	Grădiniţa Sarata – Băi (acoperiş tablă)	Sc:12 x 16=192 mp Ta:32 x 6/2=760-192 =568 mp N:DCL157 S:DS725 E:DCL157 V:Saran A.Catrina	1920	155.000	Domeniu public
18.	1.6.2.	Şcoala Sarata Băi (acoperiş ţiglă)	Sc:40 x 10=400 mp Sc:10 x 10=100 mp Total Sc:500 mp Ta:38+24/2 x 40=1240 mp Ta:14 x 20/2=140 mp total Ta:1380 – 500=880 mp N:DS1300 şi Fânaru Petre E:şi S:Babeş Grigore V:DS1352	1962	366.597	Domeniu public
19.	1.6.2.	Şcoala veche Sarata – Băi (acoperiş tablă)	Sc:20 x 30=600 mp Ta:50 x 40=2000 – 600=1400 mp	1928	165.000	Domeniu public
20.	1.6.2	Şcoala nouă Sarata (acoperiş – azbociment)	Sc:288 mp Ta:40 x 52=2080 – 288=1792 mp N:DS2515 S:DS2513 E:DCL1965 V:DS2513	1950	197.000	Domeniu public
21.	1.6.2.	Şcoala Lărguţa (acoperiş – azbociment)	Sc:108 mp Ta:60 x18=1080 –108=972 mp N:DCL1 S:prop.part. E şi V prop. Part.	1986	150.000	Domeniu public

635

MONITORUL OFICIAL AL ROMÂNIEI

Anul XIV — Nr. 305 bis

PARTEA I
LEGI, DECRETE, HOTĂRÂRI ȘI ALTE ACTE

Joi, 9 mai 2002

ANEXA Nr. 55 — Inventarul bunurilor care aparțin domeniului public al comunei Oituz

ROMANIA
JUDEŢUL BACĂU
COMUNA OITUZ
Comisia specială pentru întocmirea inventarului bunurilor care alcătuiesc domeniul public al comunei Oituz

ANEXA NR.1
Însuşit de Consiliul Local
prin Hotărârea nr.32 / 24.09.1999
Primarul comunei Oituz
MARTIN VICTOR

INVENTARUL
bunurilor care aparţin domeniului public al comunei Oituz, judetul Bacau

Nr. Crt.	Codul de clasificare	Denumirea bunului	Elemente de Identificare	An dob. sau după caz al dării în folosinţă	Val. de inventar	Situaţia juridică actuală
0	1	2	3	4	5	6
1.	1.3.7.1	D.S. 1720/1,OITUZ	Lungime(L)= 50m/ latime (l)= 2,.5m,drum satesc din pamant si balast			Plan cadastral de ans./1985
2.	1.3.7.1	D.S 1725, ,OITUZ	Lungime(L)= 50m/ latime (l)= 2,.5m,drum satesc din pamant si balast			IDEM
3.	1.3.7.1	D.S 1729/1, ,OITUZ	Lungime(L)= 55m/ latime (l)= 2,.5m,drum satesc din pamant si balast			IDEM
4.	1.3.7.1.	D.S 1735, ,OITUZ	Lungime(L)= 200m/ latime (l)= 2,.5m,drum satesc din pamant si balast			IDEM
5.	1.3.7.1	D.S. 1738/1, OITUZ	Lungime(L)= 190m/ latime (l)= 2,.5m,drum satesc din pamant si balast			IDEM
6.	1.3.7.1	D.S. 1743, OITUZ	Lungime(L)= 130m/ latime (l)= 32.5m,drum satesc din pamant si balast			IDEM
7.	1.3.7.1	D.S. 1747, OITUZ	Lungime(L)= 170m/ latime (l)= 3 m,drum satesc din pamant si balast			IDEM
8.	1.3.7.1	D.S. 1752, OITUZ	Lungime(L)=190m/ latime (l)= 3 m,drum satesc din pamant si balast			IDEM
9.	1.3.7.1	D.S. 1837, OITUZ	Lungime(L)= 300m/ latime (l)= 3 m,drum satesc din pamant si balast			IDEM
10.	1.3.7.1	D.S. 1933, OITUZ	Lungime(L)=280m/ latime (l)= 26 m,drum satesc din pamant si balast			IDEM
11.	1.3.7.1	D.S 1911, OITUZ	Lungime(L)= 180m/ latime (l)= 4 m,drum satesc din pamant si balast			IDEM

0	1	2	3	4	5	6
12.	1.37.1	D.S. 1903, OITUZ	Lungime(L)= 100 m/ latime (l)= 2m,drum satesc din pamant			Plan cadastral de ans./1985
13.	1.37.1	D.S. 1798, OITUZ	Lungime(L)= 60 m/ latime (l)=10 m,drum satesc din pamant si balast			IDEM
14.	1.37.1	D.S. 1836, OITUZ	Lungime(L)= 120 m/ latime (l)= 6 m,drum satesc din pamant si balast			IDEM
15.	1.37.1	D.S. 1944, OITUZ	Lungime(L)= 40m/ latime (l)= 4 m,drum satesc din pamant			IDEM
16.	1.37.1	D.S. 1952, OITUZ	Lungime(L)= 100 m/ latime (l)= 6 m,drum satesc din pamant si balast			IDEM
17.	1.37.1	D.S. 1943, OITUZ	Lungime(L)= 85m/ latime (l)= 8m,drum satesc din pamant si balast			IDEM
18.	1.37.1	D.S. 1952/1, OITUZ	Lungime(L)= 40 m/ latime (l)= 10 m,drum satesc din pamant si balast			IDEM
19.	1.37.1	D.S. 1969, OITUZ	Lungime(L)= 120 m/ latime (l)= 6 m,drum satesc din pamant si balast			IDEM
20.	1.37.1	D.S. 2010, OITUZ	Lungime(L)= 80 m/ latime (l)= 5 m,drum satesc din pamant si balast			IDEM
21.	1.37.1	D.S. 2032, OITUZ	Lungime(L)= 140 m/ latime (l)= 3 m,drum satesc din pamant			IDEM
22.	1.37.1	D.S. 1970, OITUZ	Lungime(L)= 140 m/ latime (l)= 5 m,drum satesc din pamant si balast			IDEM
23.	1.37.1	D.S. 2111, OITUZ	Lungime(L)= 670m/ latime (l)= 8 m,drum satesc din pamant si balast			IDEM
24.	1.37.1	D.S. 1909, OITUZ	Lungime(L)= 40m/ latime (l)= 4 m,drum satesc din pamant			IDEM
25.	1.37.1	D.S. 2151, OITUZ	Lungime(L)= 750 m/ latime (l)= 8 m,drum satesc din pamant si balast			IDEM
26.	1.37.1	D.S. 2341, OITUZ	Lungime(L)= 60 m/ latime (l)= 4 m,drum satesc din pamant			IDEM

0	1	2	3	4	5	6
27	1.3.7.1.	D.S. 2359, OITUZ	Lungime(L)= 180 m/ latime (l)= 8 m,drum satesc din pamant si balast			Plan cadastral de ans./1985
28	1.3.7.1.	D.S. 2520, OITUZ	Lungime(L)= 180m/latime (l)= 8m,drum satesc din pamant si balast			IDEM
29	1.3.7.1.	D.S. 2766, OITUZ	Lungime(L)= 450m/latime (l)= 6m,drum satesc din pamant si balast			IDEM
30	1.3.7.1.	D.S. 2310, OITUZ	Lungime(L)= 700m/ latime (l)=8 m,drum satesc din pamant si balast			IDEM
31	1.3.7.1.	D.S. 2765, OITUZ	Lungime(L)= 440m/ latime (l)=8 m,drum satesc din pamant si balast			IDEM
32	1.3.7.1.	D.S. 2886, OITUZ	Lungime(L)= 720m/ latime (l)=8 m,drum satesc din pamant si balast			IDEM
33	1.3.7.1.	D.S. 2946, OITUZ	Lungime(L)= 180m/ latime (l)= 8m,drum satesc din pamant			IDEM
34	1.3.7.1.	D.S. 3224, OITUZ	Lungime(L)= 280m/ latime (l)=6 m,drum satesc din pamant			IDEM
35	1.3.7.1.	D.S. 3357, OITUZ	Lungime(L)= 290m/ latime (l)= 6m,drum satesc din pamant			IDEM
36	1.3.7.1.	D.S. 3223, OITUZ	Lungime(L)= 1060m/ latime (l)=6 m,drum satesc din pamant si balast			IDEM
37	1.3.7.1.	D.S. 3406, OITUZ	Lungime(L)= 130m/ latime (l)=5 m,drum satesc din pamant			IDEM
38	1.3.7.1.	D.S. 3416, OITUZ	Lungime(L)= 100m/ latime (l)= 6m,drum satesc din pamant			IDEM
39	1.3.7.1.	D.S. 185/1, OITUZ	Lungime(L)= 90m/ latime (l)= 6m,drum satesc din pamant			IDEM
40	1.3.7.1.	D.S. 158, OITUZ	Lungime(L)= 110m/ latime (l)= 6m,drum satesc din pamant si balast			IDEM
41	1.3.7.1.	D.S. 44, OITUZ	Lungime(L)= 110m/ latime (l)= 8m,drum satesc din pamant si balast			IDEM

0	1	2	3	4	5	6
42	1.3.7.1.	D.S. 20, OITUZ	Lungime(L)= 50m/ latime (l)= 6m,drum satesc din pamant			Plan cadastral de ans./1985
43	1.3.7.1.	D.S. 1563, OITUZ	Lungime(L)= 80m/ latime (l)= 8m,drum satesc din pamant			IDEM
44	1.3.7.1.	D.S. 1508, OITUZ	Lungime(L)= 90m/ latime (l)= 8m,drum satesc din pamant			IDEM
45	1.3.7.1.	D.S. 1427, OITUZ	Lungime(L)= 260m/ latime (l)= 6m,drum satesc din pamant si balast			IDEM
46	1.3.7.1.	D.S. 1433, OITUZ	Lungime(L)= 70m/ latime (l)= 4m,drum satesc din pamant			IDEM
47	1.3.7.1.	D.S. 899/1, OITUZ	Lungime(L)= 300m/ latime (l)= 12m,drum satesc din pamant si balast			IDEM
48	1.3.7.1.	D.S. 899/2, OITUZ	Lungime(L)= 300m/ latime (l)= 6m,drum satesc din pamant si balast			IDEM
49	1.3.7.1.	D.S. 2248, OITUZ	Lungime(L)= 50m/ latime (l)= 8m,drum satesc din pamant			IDEM
50	1.3.7.1.	D.S. 2245, OITUZ	Lungime(L)= 870m/ latime (l)= 6m,drum satesc din pamant si balast			IDEM
51	1.3.7.1.	D.S. 2421/1, OITUZ	Lungime(L)= 110m/ latime (l)= 10m,drum satesc din pamant si balast			IDEM
52	1.3.7.1.	D.S. 2474, OITUZ	Lungime(L)= 60m/ latime (l)= 8m,drum satesc din pamant			IDEM
53	1.3.7.1.	D.S. 2603, OITUZ	Lungime(L)= 180m/ latime (l)=6m,drum satesc din pamant			IDEM
54	1.3.7.1.	D.S. 3142, OITUZ	Lungime(L)= 90m/ latime (l)= 6m,drum satesc din pamant			IDEM

641

0	1	2	3	4	5	6
55	1.3.7.1.	D.S.3193, OITUZ	Lungime(L)=110m/ latime (l)= 6m,drum satesc din pamant			Plan cadastral de ans./1985
56	1.3.7.1.	D.S 3194, OITUZ	Lungime(L)=40m/ latime (l)=4m,drum satesc din pamant			IDEM
57	1.3.7.1.	D.S 1199, OITUZ	Lungime(L)=500m/ latime (l)=8m,drum satesc din pamant si balast			IDEM
58	1.3.7.1.	D.S 1211, OITUZ	Lungime(L)=130m/ latime (l)=8m,drum satesc din pamant			IDEM
59	1.3.7.1.	D.S 1212, OITUZ	Lungime(L)=50m/ latime (l)=6m,drum satesc din pamant			IDEM
60	1.3.7.1.	D.S 1283, OITUZ	Lungime(L)=60m/ latime (l)=6m,drum satesc din pamant			IDEM
61	1.3.7.1.	D.S 1216, OITUZ	Lungime(L)=200m/ latime (l)=6m,drum satesc din pamant			IDEM
62	1.3.7.1.	D.S 1036, OITUZ	Lungime(L)=360m/ latime (l)=8m,drum satesc din pamant si balast			IDEM
63	1.3.7.1.	D.S 1154, OITUZ	Lungime(L)=270m/ latime (l)=6m,drum satesc din pamant			IDEM
64	1.3.7.1.	D.S 1035, OITUZ	Lungime(L)280m/ latime (l)=6 m,drum satesc din pamant			IDEM
65	1.3.7.1.	D.S 673, OITUZ	Lungime(L)=30m/ latime (l)=4m,drum satesc din pamant			IDEM
66	1.3.7.1.	D.S 1037, OITUZ	Lungime(L)=230m/ latime (l)=6m,drum satesc din pamant			IDEM
67	1.3.7.1.	D.S 788, OITUZ	Lungime(L)=480m/ latime (l)=8m,drum satesc din pamant si balast			IDEM
68	1.3.7.1.	D.S 876, OITUZ	Lungime(L)=130m/ latime (l)=5m,drum satesc din pamant			IDEM
69	1.3.7.1.	D.S 621, OITUZ	Lungime(L)=580m/ latime (l)=8m,drum satesc din pamant si balast			IDEM

642

0	1	2	3	4	5	6
70	1.3.7.1.	D.S 584, OITUZ	Lungime(L)=200m/ latime (l)=6m,drum satesc din pamant			Plan cadastral de ans./1985
71	1.3.7.1.	D.S 622, OITUZ	Lungime(L)=100m/ latime (l)=6m,drum satesc din pamant			IDEM
72	1.3.7.1.	D.S 311, OITUZ	Lungime(L)=1460m/latime (l)=8m,drum satesc din pamant si balast			IDEM
73	1.3.7.1.	D.S 336, OITUZ	Lungime(L)=50m/ latime (l)=4m,drum satesc din pamant			IDEM
74	1.3.7.1.	D.S 316, OITUZ	Lungime(L)=30m/ latime (l)=4m,drum satesc din pamant			IDEM
75	1.3.7.1.	D.S 389, OITUZ	Lungime(L)=90m/ latime (l)=5m,drum satesc din pamant			IDEM
76	1.3.7.1.	D.S 566, OITUZ	Lungime(L)=100m/ latime (l)=4m,drum satesc din pamant			IDEM
77	1.3.7.1.	D.S 501, OITUZ	Lungime(L)=370m/ latime (l)=8m,drum satesc din pamant si balast			IDEM
78	1.3.7.1.	D.S 481, OITUZ	Lungime(L)=50m/ latime (l)=4m,drum satesc din pamant			IDEM
79	1.3.7.1.	D.S 456, OITUZ	Lungime(L)=20m/ latime (l)=4m,drum satesc din pamant			IDEM
80	1.3.7.1.	D.S 364, OITUZ	Lungime(L)=30m/ latime (l)=8m,drum satesc din pamant			IDEM
81	1.3.7.1.	D.S 547, OITUZ	Lungime(L)=40m/ latime (l)=5m,drum satesc din pamant			IDEM
82	1.3.7.1.	D.S 540, OITUZ	Lungime(L)=30m/ latime (l)=6m,drum satesc din pamant			IDEM
83	1.3.7.1.	D.S 568, OITUZ	Lungime(L)=40m/ latime (l)=5m,drum satesc din pamant			IDEM

0	1	2	3	4	5	6
84	1.3.7.1.	D.S. 249, OITUZ	Lungime(L)=15m/ latime (l)=5m,drum satesc din pamant			Plan cadastral de ans./1985
85	1.3.7.1.	D.S. 263, OITUZ	Lungime(L)=160m/ latime (l)=4m,drum satesc din pamant			IDEM
86	1.3.7.1.	D.S. 259, OITUZ	Lungime(L)=20m/ latime (l)=6m,drum satesc din pamant			IDEM
87	1.3.7.1.	D.S. 264, OITUZ	Lungime(L)=150m/ latime (l)=6m,drum satesc din pamant			IDEM
88	1.3.7.1.	D.S. 82, OITUZ	Lungime(L)=40m/ latime (l)=6m,drum satesc din pamant			IDEM
89	1.3.7.1.	D.S. 4382 OITUZ	Lungime(L)=820m/ latime (l)=8m,drum satesc din pamant si balast			IDEM
90	1.3.7.1.	D.S. 4411, OITUZ	Lungime(L)=60m/ latime (l)=6m,drum satesc din pamant			IDEM
91	1.3.7.1.	D.S. 4391, OITUZ	Lungime(L)=40m/ latime (l)=6m,drum satesc din pamant			IDEM
92	1.3.7.1.	D.S. 4381, OITUZ	Lungime(L)=230m/ latime (l)=6m,drum satesc din pamant			IDEM
93	1.3.7.1.	D.S. 4342/1, OITUZ	Lungime(L)=40m/ latime (l)=4m,drum satesc din pamant			IDEM
94	1.3.7.1.	D.S. 4243, OITUZ	Lungime(L)=440m/ latime (l=)8m,drum satesc din pamant si balast			IDEM
95	1.3.7.1.	D.S. 4253, OITUZ	Lungime(L)=50m/ latime (l)=6m,drum satesc din pamant			IDEM
96	1.3.7.1.	D.S. 4277, OITUZ	Lungime(L)=200m/ latime (l)=4m,drum satesc din pamant			IDEM
97	1.3.7.1.	D.S. 4229, OITUZ	Lungime(L)=20m/ latime (l)=6m,drum satesc din pamant			IDEM
98	1.3.7.1.	D.S. 3860, OITUZ	Lungime(L)=30m/ latime (l)=4m,drum satesc din pamant			IDEM

0	1	2	3	4	5	6
99	1.3.7.1.	D.S. 3564/1, OITUZ	Lungime(L)=220m/ latime (l)=6m,drum satesc din pamant			Plan cadastral de ans./1985
100	1.3.7.1.	D.S.3804/1, OITUZ	Lungime(L)=20m/ latime (l)=4m,drum satesc din pamant			IDEM
101	1.3.7.1.	D.S.3564, OITUZ	Lungime(L)=720m/ latime (l)=6m,drum satesc din pamant si balast			IDEM
102	1.3.7.1.	D.S.3714, OITUZ	Lungime(L)=180m/ latime (l)=4m,drum satesc din pamant			IDEM
103	1.3.7.1.	D.S.3669, OITUZ	Lungime(L)=270m/ latime (l)=8m,drum satesc din pamant si balast			IDEM
104	1.3.7.1.	D.S.3659, OITUZ	Lungime(L)=100m/ latime (l)=6m,drum satesc din pamant			IDEM
105	1.3.7.1.	D.S.3705, OITUZ	Lungime(L)=70m/ latime (l)=16m,drum satesc din pamant			IDEM
106	1.3.7.1.	D.S.3679, OITUZ	Lungime(L)=50m/ latime (l)=4m,drum satesc din pamant			IDEM
107	1.3.7.1.	D.S.3586, OITUZ	Lungime(L)=60m/ latime (l)=2.5 m,drum satesc din pamant			IDEM
108	1.3.7.1.	D.S.3563, OITUZ	Lungime(L)=25m/ latime (l)= 2.5m,drum satesc din pamant			IDEM
109	1.3.7.1.	D.S.4167, OITUZ	Lungime(L)=210m/latime (l)=6m,drum satesc din pamant			IDEM
110	1.3.7.1.	D.S.4164, OITUZ	Lungime(L)=50m/ latime (l)=4m,drum satesc din pamant			IDEM
111	1.3.7.1.	D.S.4143, OITUZ	Lungime(L)=30m/ latime (l)=6m,drum satesc din pamant			IDEM
112	1.3.7.1.	D.S.4155, OITUZ	Lungime(L)=90m/ latime (l)=4m,drum satesc din pamant			IDEM
113	1.3.7.1.	D.S.4216, OITUZ	Lungime(L)=90m/ latime (l)=3m,drum satesc din pamant			IDEM
114	1.3.7.1.	D.S.4194, OITUZ	Lungime(L)=270m/ latime (l)=6m,drum satesc din pamant			IDEM
115	1.3.7.1.	D.S.4063, OITUZ	Lungime(L)=360m/latime (l)=10m,drum satesc din pamant si balast			IDEM

0	1	2	3	4	5	6
116	1.3.7.1.	D.S.4113., OITUZ	Lungime(L)=300m/ latime (l)=8m,drum satesc din pamant si balast			Plan cadastral de ans./1985
117	1.3.7.1.	D.S.4038., OITUZ	Lungime(L)=360m/ latime (l)=6m,drum satesc din pamant			IDEM
118	1.3.7.1.	D.S.3940., OITUZ	Lungime(L)=200m/ latime (l)=8m,drum satesc din pamant si balast			IDEM
119	1.3.7.1.	D.S.3972., OITUZ	Lungime(L)=50m/ latime (l)=4m,drum satesc din pamant			IDEM
120	1.3.7.1.	D.S.3941., OITUZ	Lungime(L)=200m/ latime (l)=7m,drum satesc din pamant			IDEM
121	1.3.7.1.	D.S..3908, OITUZ	Lungime(L)=70m/ latime (l)=3m,drum satesc din pamant			IDEM
122	1.3.7.1.	D.S.3901, OITUZ	Lungime(L)=80m/ latime (l)=4m,drum satesc din pamant			IDEM
123	1.3.7.1.	D.S.3883/1., OITUZ	Lungime(L)=60m/ latime (l)=6m,drum satesc din pamant si balast			IDEM
124	1.3.7.1.	D.S.3800, OITUZ	Lungime(L)=90m/ latime (l)=6m,drum satesc din pamant			IDEM
125	1.3.7.1.	D.S.3772/1, OITUZ	Lungime(L)=25m/ latime (l)=4m,drum satesc din pamant			IDEM
126	1.3.7.1.	D.S.3536, OITUZ	Lungime(L)=40m/ latime (l)=6m,drum satesc din pamant			IDEM
127	1.3.7.1.	D.S.3507, OITUZ	Lungime(L)=160m/ latime (l)=4m,drum satesc din pamant			IDEM
128	1.3.7.1.	D.S.483, MARGINEA	Lungime(L)=60m/ latime (l)=4m,drum satesc din pamant			IDEM
129	1.3.7.1.	D.S.353, MARGINEA	Lungime(L)=80m/ latime (l)=6m,drum satesc din pamant			IDEM
130	1.3.7.1.	D.S459., MARGINEA	Lungime(L)=50m/ latime (l)=4m,drum satesc din pamant			IDEM
131	1.3.7.1.	D.S.432, MARGINEA	Lungime(L)=40m/ latime (l)=4m,drum satesc din pamant			IDEM

0	1	2	3	4	5	6
132	1.3.7.1.	D.S.427, MARGINEA	Lungime(L)=70m/ latime (l)=4m,drum satesc din pamant			Plan cadastral de ans./1985
133.	1.3.7.1.	D.S.408, MARGINEA	Lungime(L)=90m/ latime (l)=6m,drum satesc din pamant			IDEM
134	1.3.7.1.	D.S.400, MARGINEA	Lungime(L)=70m/ latime (l)=5m,drum satesc din pamant			IDEM
135	1.3.7.1.	D.S.396, MARGINEA	Lungime(L)=110m/ latime (l)=4m,drum satesc din pamant			IDEM
136	1.3.7.1.	D.S.392/1, MARGINEA	Lungime(L)=60m/ latime (l)=4m,drum satesc din pamant			IDEM
137	1.3.7.1.	D.S.357/1, MARGINEA	Lungime(L)=30m/ latime (l)=4m,drum satesc din pamant			IDEM
138	1.3.7.1.	D.S.355, MARGINEA	Lungime(L)=400m/ latime (l)=8m,drum satesc din pamant si balast			IDEM
139	1.3.7.1.	D.S.230, MARGINEA	Lungime(L)=300m/ latime (l)=8m,drum satesc din pamant			IDEM
140	1.3.7.1.	D.S. 300, MARGINEA	Lungime(L)=240m/ latime (l)=6m,drum satesc din pamant			IDEM
141	1.3.7.1.	D.S.221, MARGINEA	Lungime(L)=50m/ latime (l)=6m,drum satesc din pamant			IDEM
142	1.3.7.1.	D.S.171, MARGINEA	Lungime(L)=220m/ latime (l)=6m,drum satesc din pamant			IDEM
143	1.3.7.1.	D.S.157, MARGINEA	Lungime(L)=80m/ latime (l)=6m,drum satesc din pamant			IDEM
144	1.3.7.1.	D.S.178, MARGINEA	Lungime(L)=300m/ latime (l)=6m,drum satesc din pamant			IDEM
145	1.3.7.1.	D.S.87, MARGINEA	Lungime(L)=780m/ latime (l)=6m,drum satesc din pamant si balast			IDEM
146	1.3.7.1.	D.S.193, MARGINEA	Lungime(L)=50m/ latime (l)=3m,drum satesc din pamant			IDEM
147	1.3.7.1.	D.S.111, MARGINEA	Lungime(L)=120m/ latime (l)=6m,drum satesc din pamant			IDEM

0	1	2	3	4	5	6
148	1.3.7.1.	D.S.110, MARGINEA	Lungime(L)=20m/ latime (l)=6m,drum satesc din pamant			Plan cadastral de ans./1985
149	1.3.7.1.	D.S.96/1, MARGINEA	Lungime(L)=40m/ latime (l)=4m,drum satesc din pamant			IDEM
150	1.3.7.1.	D.S.40, MARGINEA	Lungime(L)=30m/ latime (l)=5m,drum satesc din pamant			IDEM
151	1.3.7.1.	D.S.69, MARGINEA	Lungime(L)=240m/ latime (l)=6m,drum satesc din pamant			IDEM
152	1.3.7.1.	D.S.59, MARGINEA	Lungime(L)=130m/ latime (l)=6m,drum satesc din pamant			IDEM
153	1.3.7.1.	D.S.7, MARGINEA	Lungime(L)=50m/ latime (l)=4m,drum satesc din pamant			IDEM
154	1.3.7.1.	D.S.5, MARGINEA	Lungime(L)=100m/ latime (l)=6m,drum satesc din pamant			IDEM
155	1.3.7.1.	D.S,15, MARGINEA	Lungime(L)=50m/ latime (l)=6m,drum satesc din pamant			IDEM
156	1.3.7.1.	D.S.57, CALCAI	Lungime(L)=740m/ latime (l)=8m,drum satesc din pamant si balast			IDEM
157	1.3.7.1.	D.S.245, CALCAI	Lungime(L)=340m/ latime (l)=6m,drum satesc din pamant si balast			IDEM
158	1.3.7.1.	D.S.56, CALCAI	Lungime(L)=320m/ latime (l)=6m,drum satesc din pamant			IDEM
159	1.3.7.1.	D.S.64, CALCAI	Lungime(L)=180m/ latime (l)=8m,drum satesc din pamant			IDEM
160	1.3.7.1.	D.S.106, CALCAI	Lungime(L)=220m/ latime (l)=6m,drum satesc din pamant			IDEM
161	1.3.7.1.	D.S.68, CALCAI	Lungime(L)=30m/ latime (l)=8m,drum satesc din pamant			IDEM
162	1.3.7.1.	D.S.28, CALCAI	Lungime(L)=45m/ latime (l)=4m,drum satesc din pamant			IDEM
163	1.3.7.1.	D.S.55, FERASTRAU -OITUZ	Lungime(L)=1200m/latime (l)=10m,drum satesc din pamant			IDEM
164	1.3.7.1.	D.S.159, FERASTRAU -OITUZ	Lungime(L)=90m/ latime (l)=8m,drum satesc din pamant			IDEM
165	1.3.7.1.	D.S.513/1, FERASTRAU -OITUZ	Lungime(L)=10 0m/ latime (l)=6m,drum satesc din pamant			IDEM

0	1	2	3	4	5	6
166	1.3.7.1.	D.S.76, FERASTRAU –OITUZ	Lungime(L)=140m/ latime (l)=8m,drum satesc din pamant			Plan cadastral de ans./1985
167	1.3.7.1.	D.S. 454, FERASTRAU –OITUZ	Lungime(L)=400m/ latime (l)=8m,drum satesc din pamant si balast			IDEM
168	1.3.7.1.	D.S.375, FERASTRAU –OITUZ	Lungime(L)=110m/ latime (l)=6m,drum satesc din pamant			IDEM
169	1.3.7.1.	D.S.544, FERASTRAU –OITUZ	Lungime(L)=44m/ latime (l)=6m,drum satesc din pamant			IDEM
170	1.3.7.1.	D.S.537/1, FERASTRAU –OITUZ	Lungime(L)=40m/ latime (l)=5m,drum satesc din pamant			IDEM
171	1.3.7.1.	D.S.521, FERASTRAU –OITUZ	Lungime(L)=60m/ latime (l)=3m,drum satesc din pamant			IDEM
172	1.3.7.1.	D.S.564, FERASTRAU –OITUZ	Lungime(L)=110m/ latime (l)=5m,drum satesc din pamant			IDEM
173	1.3.7.1.	D.S.439, FERASTRAU –OITUZ	Lungime(L)=130m/ latime (l)=6m,drum satesc din pamant			IDEM
174	1.3.7.1.	D.S.271, FERASTRAU –OITUZ	Lungime(L)=50m/ latime (l)=4m,drum satesc din pamant			IDEM
175	1.3.7.1.	D.S.463, FERASTRAU –OITUZ	Lungime(L)=50m/ latime (l)=m,drum satesc din pamant			IDEM
176	1.3.7.1.	D.S.298/1, FERASTRAU –OITUZ	Lungime(L)=50m/ latime (l)=2m,drum satesc din pamant			IDEM
177	1.3.7.1.	D.S.328, FERASTRAU –OITUZ	Lungime(L)=30m/ latime (l)=3m,drum satesc din pamant			IDEM
178	1.3.7.1.	D.S.355, FERASTRAU –OITUZ	Lungime(L)=20m/ latime (l)=2.5m,drum satesc din pamant			IDEM
179	1.3.7.1.	D.S.589, FERASTRAU –OITUZ	Lungime(L)=80m/ latime (l)=5m,drum satesc din pamant			IDEM
180	1.3.7.1.	D.S.590, FERASTRAU –OITUZ	Lungime(L)=260m/ latime (l)=6m,drum satesc din pamant			IDEM
181	1.3.7.1.	D.S.633, FERASTRAU –OITUZ	Lungime(L)=60m/ latime (l)=5m,drum satesc din pamant			IDEM
182	1.3.7.1.	D.S. 642, FERASTRAU –OITUZ	Lungime(L)=50m/ latime (l)=6m,drum satesc din pamant			IDEM
183	1.3.7.1.	D.S. 693, FERASTRAU –OITUZ	Lungime(L)=70m/ latime (l)=6m,drum satesc din pamant			IDEM

0	1	2	3	4	5	6
184	1.3.7.1.	D.S. 615, FERASTRAU –OITUZ	Lungime(L)=650m/ latime (l)=8m,drum satesc din pamant si balast			Plan cadastral de ans./1985
185	1.3.7.1.	D.S. 692, FERASTRAU –OITUZ	Lungime(L)=100m/ latime (l)=3m,drum satesc din pamant			IDEM
186	1.3.7.1.	D.S. 698, FERASTRAU –OITUZ	Lungime(L)=300m/ latime (l)=8m,drum satesc din pamant			IDEM
187	1.3.7.1.	D.S. 870, FERASTRAU –OITUZ	Lungime(L)=800m/latime (l)=10m,drum satesc din pamant si balast			IDEM
188	1.3.7.1.	D.S. 898, FERASTRAU –OITUZ	Lungime(L)=40m/ latime (l)=8m,drum satesc din pamant			IDEM
189	1.3.7.1.	D.S. 869, FERASTRAU –OITUZ	Lungime(L)=40m/ latime (l)=6m,drum satesc din pamant			IDEM
190	1.3.7.1.	D.S. 724, FERASTRAU –OITUZ	Lungime(L)=120m/ latime (l)=6m,drum satesc din pamant			IDEM
191	1.3.7.1.	D.S. 760, FERASTRAU –OITUZ	Lungime(L)=220m/ latime (l)=6m,drum satesc din pamant			IDEM
192	1.3.7.1.	D.S. 761, FERASTRAU –OITUZ	Lungime(L)=60m/ latime (l)=5m,drum satesc din pamant			IDEM
193	1.3.7.1.	D.S. 743, FERASTRAU –OITUZ	Lungime(L)=60m/ latime (l)=5m,drum satesc din pamant			IDEM
194	1.3.7.1.	D.S. 840, FERASTRAU –OITUZ	Lungime(L)=80m/ latime (l)=2m,drum satesc din pamant			IDEM
195	1.3.7.1.	D.S. 829, FERASTRAU –OITUZ	Lungime(L)=90m/ latime (l)=2m,drum satesc din pamant			IDEM
196	1.3.7.1.	D.S. 826, FERASTRAU –OITUZ	Lungime(L)=50m/ latime (l)=2m,drum satesc din pamant			IDEM
197	1.3.7.1.	D.S. 849, FERASTRAU –OITUZ	Lungime(L)=40m/ latime (l)=6m,drum satesc din pamant			IDEM
198	1.3.7.1.	D.S. 60, HIRJA	Lungime(L)=50m/ latime (l)=5m,drum satesc din pamant			IDEM
199	1.3.7.1.	D.S. 107, HIRJA	Lungime(L)=180m/ latime (l)=6m,drum satesc din pamant			IDEM
200	1.3.7.1.	D.S. 128, HIRJA	Lungime(L)=170m/ latime (l)=6m,drum satesc din pamant			IDEM

650

0	1	2	3	4	5	6
201	1.3.7.1	D.S.206, HIRJA	Lungime(L)=400m/ latime (l)=6m,drum satesc din pamant			Plan cadastral de ans./1985
202	1.3.7.1	D.S.158, HIRJA	Lungime(L)=40m/ latime (l)4m,drum satesc din pamant			IDEM
203	1.3.7.1	D.S.207, HIRJA	Lungime(L)=120m/ latime (l)=6m,drum satesc din pamant			IDEM
204	1.3.7.1	D.S.256, HIRJA	Lungime(L)=410m/ latime (l)=4m,drum satesc din pamant			IDEM
205	1.3.7.1	D.S.261, HIRJA	Lungime(L)=280m/ latime (l)=5m,drum satesc din pamant			IDEM
206	1.3.7.1	D.S.296/1, HIRJA	Lungime(L)=45m/ latime (l)=4m,drum satesc din pamant			IDEM
207	1.3.7.1	D.S.327/1, HIRJA	Lungime(L)=45m/ latime (l)=4m,drum satesc din pamant			IDEM
208	1.3.7.1	D.S. 355, HIRJA	Lungime(L)=190m/ latime (l)=6m,drum satesc din pamant			IDEM
209	1.3.7.1	D.S.439, HIRJA	Lungime(L)=220m/ latime (l)6m,drum satesc din pamant			IDEM
210	1.3.7.1	D.S.358, HIRJA	Lungime(L)=35m/ latime (l)=4m,drum satesc din pamant			IDEM
211	1.3.7.1	D.S.469/1, HIRJA	Lungime(L)=45m/ latime (l)=4m,drum satesc din pamant			IDEM
212	1.3.7.1	D.S.486, HIRJA	Lungime(L)=190m/ latime (l)=5m,drum satesc din pamant			IDEM
213	1.3.7.1	D.S.497/1, HIRJA	Lungime(L)=40m/ latime (l)=6m,drum satesc din pamant			IDEM
214	1.3.7.1	D.S.498, HIRJA	Lungime(L)=230m/ latime (l)=6m,drum satesc din pamant			IDEM
215	1.3.7.1	D.S.549, HIRJA	Lungime(L)=100m/ latime (l)=5m,drum satesc din pamant			IDEM
216	1.3.7.1	D.S.618, HIRJA	Lungime(L)=100m/ latime (l)=5m,drum satesc din pamant			IDEM
217	1.3.7.1	D.S.617, HIRJA	Lungime(L)=80m/ latime (l)=4m,drum satesc din pamant			IDEM
218	1.3.7.1	D.S.666, HIRJA	Lungime(L)=100m/ latime (l)=6m,drum satesc din pamant			IDEM

0	1	2	3	4	5	6
219	1.3.7.1	D.S. 633, HIRJA	Lungime(L)=40m/ latime (l)=4m,drum satesc din pamant			Plan cadastral de ans./1985
220	1.3.7.1	D.S. 424/1, HIRJA	Lungime(L)=20m/ latime (l)=4m,drum satesc din pamant			IDEM
221	1.3.7.1	D.S. 671, HIRJA	Lungime(L)=50m/ latime (l)=4m,drum satesc din pamant			IDEM
222	1.3.7.1	D.S. 365, HIRJA	Lungime(L)=160m/latime (l)=10m,drum satesc din pamant			IDEM
223	1.3.7.1	D.S. 777, HIRJA	Lungime(L)=100m/ latime (l)=5m,drum satesc din pamant			IDEM
224	1.3.7.1	D.S. 712, HIRJA	Lungime(L)=600m/ latime (l)=6m,drum satesc din pamant			IDEM
225	1.3.7.1	D.S. 773, HIRJA	Lungime(L)=40m/ latime (l)=2m,drum satesc din pamant			IDEM
226	1.3.7.1	D.S. 466, POIANA SARATA	Lungime(L)=1400m/latime (l)=8m,drum satesc din pamant si balast			IDEM
227	1.3.7.1	D.S. 46, POIANA SARATA	Lungime(L)=190m/ latime (l)=6m,drum satesc din pamant			IDEM
228	1.3.7.1	D.S. 15, POIANA SARATA	Lungime(L)=50m/ latime (l)=4m,drum satesc din pamant			IDEM
229	1.3.7.1	D.S. 158, POIANA SARATA	Lungime(L)=100m/ latime (l)=5m,drum satesc din pamant			IDEM
230	1.3.7.1	D.S. 185, POIANA SARATA	Lungime(L)=250m/ latime (l)=4m,drum satesc din pamant			IDEM
231	1.3.7.1	D.S. 465, POIANA SARATA	Lungime(L)=60m/ latime (l)=3m,drum satesc din pamant			IDEM
232	1.3.7.1	D.S. 364, POIANA SARATA	Lungime(L)=600m/ latime (l)=8m,drum satesc din pamant si balast			IDEM
233	1.3.7.1	D.S. 464, POIANA SARATA	Lungime(L)=160m/latime (l)=20m,drum satesc din pamant			IDEM
234	1.3.7.1	D.S. 365, POIANA SARATA	Lungime(L)=140m/ latime (l)=4m,drum satesc din pamant			IDEM
235	1.3.7.1	D.S. 234, POIANA SARATA	Lungime(L)=50m/ latime (l)=4m,drum satesc din pamant			IDEM
236	1.3.7.1	D.S. 233/1, POIANA SARATA	Lungime(L)=220m/ latime (l)=4m,drum satesc din pamant			IDEM

652

0	1	2	3	4	5	6
237	1.3.7.1.	D.S.753, POIANA SARATA	Lungime(L)=420m/ latime (l)=3m,drum satesc din pamant			Plan cadastral de ans./1985
238	1.3.7.1	D.S. 215, POIANA SARATA	Lungime(L)=600m/ latime (l)4m,drum satesc din pamant			IDEM
239	1.3.7.1	D.S. 524, POIANA SARATA	Lungime(L)=80m/ latime (l)=4m,drum satesc din pamant			IDEM
240	1.3.7.1	D.S. 752, POIANA SARATA	Lungime(L)=100m/ latime (l)6m,drum satesc din pamant			IDEM
241	1.3.7.1	D.S. 713, POIANA SARATA	Lungime(L)=480m/ latime (l)=6m,drum satesc din pamant si balast			IDEM
242	1.3.7.1	D.S. 743, POIANA SARATA	Lungime(L)=40m/ latime (l)=3m,drum satesc din pamant			IDEM
243	1.3.7.1	D.S. 829, POIANA SARATA	Lungime(L)=640m/ latime (l)=4m,drum satesc din pamant si balast			IDEM
244	1.3.7.1	D.S. 511/1, POIANA SARATA	Lungime(L)=25m/ latime (l)=3m,drum satesc din pamant			IDEM
245	1.3.7.1	D.S . 119, POIANA SARATA	Lungime(L)=130m/ latime (l)10m,drum satesc din pamant			IDEM
246	1.3.7.1	D.S. 121, POIANA SARATA	Lungime(L)=100m/latime (l)=14m,drum satesc din pamant			IDEM

653

PRESEDINTE,
MARTIN VICTOR

MEMBRI :
MICU ALEXANDRU –MIRCEA
LUPU LENUTA
DOHOTARU DANUT
OSOLOS ION

KA NR.2
de Consiliul Local
a nr.32 / 24.09.1999
comunei Oituz
N VICTOR

	Val. de inventar	Situaţia juridică actuală
	5	6

0	1	2	3	4	5	6
8	1.3.17.2.	Podul de la „ Lipcheanu''	Dimensiuni : 25m/ 3,5m Constructie din beton Sat Poiana Sarata			
9	1.3.17.2.	Podul de la „Paraul Pinului''	Dimensiuni : 25m/ 7m Constructie beton Sat Hirja			
10	1.3.17.2.	Podul de la „Cernica''	Dimensiuni : 12m/ 5m Constructie metalica SatPoianaSarata			
11	1.3.17.2.	Podul de la „Lesunt''	Dimensiuni : 15m/3m Constructie metalica Sat Ferastrau			
12	1.3.17.2.	Podetul de la „Septilasti''	Dimensiuni :100m/ 1,2m Constructie metalica Sat Oituz			
13	1.3.17.2.	Podetul de la „Moara comunala''	Dimensiuni :100m/ 1,4m Constructie metalica Sat Calcai			
14	1.3.17.2.	Podetul de la „Eghet''	Dimensiuni : 70m/1,5m Constructie metalica Sat Oituz			
15	1.3.17.2.	Podetul de la „Gabor''	Dimensiuni : 80m/ 1,5m Constructie metalica Sat Calcai			
16	1.3.17.2.	Podetul de la „Tabara''	Dimensiuni : 25m/ 1,5m Constructie metalica Sat Poiana Sarata			
17	1.3.17.2.	Podetul de la„ Baciu''	Dimensiuni : 10m/ 2,5m Constructie metalica Sat Ferastrau			
18	1.3.17.2	Podetul de la „Draganoiu''	Dimensiuni : 70m/1,5m Constructie metalica Sat Oituz (pesteVale)			
19	1.3.17.2.	Podetul de la „Cernica''	Dimensiuni : 15m/1,5m Constructie metalica Sat Ferastrau			

	3	4	5	6
	Dimensiuni : 8m3/m Constructie tub beton Sat Oituz			
	Dimensiuni :60 m/ 1,5m Constructie metalica Sat Hirja			
	Dimensiuni : 5m/ 4m Constructie tub beton Sat Marginea (langa scoala)			
	Dimensiuni :10 m/ 2m Constructie metalica Sat Oituz (Hatman)			
	Dimensiuni :5 m 4/m Constructie tub metalic si beton Sat Marginea			
	Dimensiuni : 6m/ 3m Constructie tub beton Sat Marginea			
	Dimensiuni : 6m/ 3m Constructie tub beton Sat Oituz (in prund)			
	Dimensiuni :6 m/ 3m Constructie tub beton Sat Oituz (langa casa parohiala)			
	Dimensiuni : 6m/ 3m Constructie tub beton Sat Oituz(langa Bou Ion)			
	Dimensiuni :6 m/ 3m Constructie tub beton Sat Oituz (peste vale)			
	Dimensiuni :6 m/ 3m Constructie metalica, podina lemn Sat Oituz (peste vale)			
	Dimensiuni :6 m/ 3m Constructie tub beton Sat Oituz (Paraul Sarat)			

0	1	2	3	4	5	6
32	1.3.17.2.	Podetul de la,, Isac''	Dimensiuni :6 m/ 3m Constructie tub beton Sat Oituz (Paraul Sarat)			
33	1.3.17.2.	Podetul de la,, Disca''	Dimensiuni :6 m/ 3m Constructie tub beton Sat Oituz (Paraul Sarat)			
34	1.3.17.2.	Podetul de la,, Ciubotaru''	Dimensiuni :6 m/ 3m Constructie metalica Sat Oituz (Paraul Sarat)			
35	1.3.17.2.	Podetul de la,, Ciubotaru''	Dimensiuni :6 m/ 3m Constructie tub beton Sat Oituz (Paraul Sarat)			

657

PRESEDINTE,
MARTIN VICTOR

MEMBRI :
MICU ALEXANDRU –MIRCEA
LUPU LENUTA
DOHOTARU DANUT
OSOLOS ION

ROMANIA
JUDEŢUL BACĂU
COMUNA OITUZ
Comisia specială pentru întocmirea inventarului bunurilor care alcătuiesc domeniul public al comunei Oituz

ANEXA NR.3
Însuşit de Consiliul Local
prin Hotărârea nr.32 / 24.09.1999
Primarul comunei Oituz
MARTIN VICTOR

INVENTARUL
bunurilor care aparţin domeniului public al comunei Oituz, judetul Bacau

SECTIUNEA I BUNURI IMOBILE						
Nr. Crt.	Codul de clasificare	Denumirea bunului	Elemente de Identificare	An dob. sau după caz al dării în folosinţă	Val. de inventar	Situaţia juridică actuală
0	1	2	3	4	5	6
1	1.5.9.	Piata comunala Oituz	Suprafata 0,4 ha Zona ,, Batca'' Vecinatati : Nord-drumul lanului - Hirjanu Matei Sud – D.N.11 Est – Paraul Bahna Vest- drumul lanului	1999	300.000.000 lei	Hot. Consiliului local nr.19 din 19.05.9
2	1.8.3.	Cismea publica- la ,,Vilcu''	Constructie din piatra Suprafata teren aferent 25 mp Sat Ferastrsu Oituz, com Oituz			
3	1.8.3	Cismea publica- la ,,Harapu''	Constructie din piatra Suprafata teren aferent 10mp Sat Ferastrsu Oituz, com Oituz			
4	1.8.3	Cismea publica- la ,, Podu Negru''	Constructie din piatra Suprafata teren aferent 25 mp Sat Ferastrsu Oituz, com Oituz			

0	1	2	3	4	5	6
5	1.8.3	Cismea publica- la ,, Birti '' (Sarosa)	Constructie din piatra Suprafata teren aferent 25 mp Sat Ferastrsu Oituz, com Oituz			

PRESEDINTE,
MARTIN VICTOR

MEMBRI :
MICU ALEXANDRU –MIRCEA
LUPU LENUTA
DOHOTARU DANUT
OSOLOS ION

659

ROMANIA
JUDEŢUL BACĂU
COMUNA OITUZ
Comisia specială pentru întocmirea inventarului bunurilor care alcătuiesc domeniul public al comunei Oituz

ANEXA NR.4
Însuşit de Consiliul Local
prin Hotărârea nr.32 / 24.09.1999
Primarul comunei Oituz
MARTIN VICTOR

INVENTARUL
bunurilor care aparţin domeniului public al comunei Oituz, judetul Bacau

SECTIUNEA I BUNURI IMOBILE						
Nr. Crt.	Codul de clasificare	Denumirea bunului	Elemente de Identificare	An dob. sau după caz al dării în folosinţă	Val. de inventar	Situaţia juridică actuală
0	1	2	3	4	5	6
1	1.6.4.	Localul Primariei si al consiliului local comunal ,constructii anexe si terenul aferent constructiilor	Pereti din caramida Planseu sarpanta lemn Acoperis tigla Anexe constructii lenm Teren aferent 800 mp Vecinatati: Nord- D.N.11 Sud – Anton Gh. Est – Politia Oituz Vest – drum satesc	1924	187.200.000	Donatie Proces verbal receptie
2	1.6.2.	Local camin cultural Oituz, constructii anexe si terenul aferent constructiilor	Fundatie- bolovani de rau Elevatie - zidarie de piatra, Pereti – paianta, Sarpanta – paianta, Invelitoare – tabla,Nr. de locuri 350 Anexele-constr. din scandura Teren aferent constructiilor in suprafata de 1632 mp Vecini:nord-Butnaru Anica,sud- drum acces Gherghel M., est- drum acces, vest-Balint Mihai Adresa :com Oituz ,sat Oituz	1928	288.000.000	Transfer in 1948

099

0	1	2	3	4	5	6
3.	1.6.2.	Local camin cultural Hirja, constructii anexe si terenul aferent constructiilor	Fundatie- bolovani de rau Elevatie - zidarie de piatra Pereti – paianta Sarpanta – paianta Invelitoare – azbociment Nr. de locuri 200 Anexele- constr. de caramida Teren aferent constructiilor in suprafata de 1015 mp Vecinatati: Nord- D.N.11 Sud – .Dispensar veterinar Est – Bucur Maria Vest – Magazin COOP Adresa :com Oituz, sat Hirja	1952	120.000.000	Factura 271/52
4.	1.6.2.	Local camin cultural Poiana Sarata, constructii anexe si terenul aferent constructiilor	Fundatie- beton Elevatie - beton Pereti – caramida Sarpanta – lemn Invelitoare – tigla Teren aferent curti constructii in suprafata de 843 mp Suprafata local camin =170mp Vecinatati: Nord- D.N.11 Sud – .Tacu Emilian Est – Munteanu Gheorghe Vest – Ceanga Aglaia Adresa : com Oituz, sat Poiana Sarata	1963	260.000.000	Factura nr. 425/1963
5.	1.6.2.	Local Scoala Generala nr. 1 Oituz (cladirea veche)si terenul aferent	Constructie lemn Invelitoare – azbociment Suprafata cladire =396mp Vecinatati: Nord- Surdu Nicolae Sud – .Cojocaru Petrea Est – Surdu Nicolae Vest – drum satesc Adresa : com Oituz, sat Oituz	1924		

0	1	2	3	4	5	6
6	1.6.2.	Local Scoala Generala nr. 1 Oituz (cladirea noua)si terenul aferent	Constructie din caramida Invelitoare – tabla Suprafata cladire =882mp Teren aferent curte (ambele cladiri) 1728 mp Vecinatati: Nord- Surdu Nicolae Sud – .Cojocaru Petrea Est – Surdu Nicolae Vest – drum satesc Adresa : com Oituz, sat Oituz	1972		
7	1.6.2.	Local Gradinita nr. 1 Oituz si terenul aferent	Constructie din caramida Invelitoare – tigla Suprafata cladire =629mp Teren aferent curte (ambele cladiri) 1429 mp Vecinatati: Nord- Anton Ioja Sud – .drum satesc Est – Dragan Eugen Vest – drum satesc Adresa : com Oituz, sat Oituz	1963		
8	1.6.2.	Local Scoala Generala nr. 2 Oituz (cladirea veche)si terenul aferent	Constructie piatra Invelitoare – tabla Suprafata cladire =399mp Teren aferent curte= 2688mp Vecinatati: Nord- drum satesc Sud – .D.N.11 Est – Parohia Ortodoxa Vest – Butnaru Ioja Adresa : com Oituz, sat Oituz	1908		

0	1	2	3	4	5	6
9	1.6.2.	Local Scoala Generala nr. 2 Oituz (cladirea noua)si terenul aferent inclusiv centrala termica	Constructie caramida Invelitoare – tigla Suprafata cladire =450mp Teren aferent curte= 1763mp Vecinatati: Nord- drum satesc Sud – .D.N.11 Est – Parohia Ortodoxa Vest – Butnaru Ioja Adresa : com Oituz, sat Oituz	1981		
10	1.6.2.	Local Gradinita nr.21 Oituz si terenul aferent	Constructie din caramida Invelitoare – tigla Suprafata cladire =147mp Teren aferent curte 950 mp Vecinatati: Nord- D.N. 11 Sud – .Manole Ion Est – Manole Ion Vest – Lupica Lenuta Adresa : com Oituz, sat Oituz	1973		
11	1.6.2.	Local Scoala Generala nr. 3 Oituz (peste vale)si terenul aferent	Constructie caramida Invelitoare – tigla Suprafata cladire =180mp Teren aferent curte= 1547mp Vecinatati: Nord- Ruxandru Valeriu Sud – Ciubotaru Octavian Est – Ruxandru Gheorghe Vest – drum acces Adresa : com Oituz, sat Oituz (peste vale)	1961		

0	1	2	3	4	5	6
12	1.6.2.	Local Scoala Generala nr. 4 Marginea si terenul aferent	Constructie lemn Invelitoare – tigla Suprafata cladire =231mp Teren aferent curte= 1785mp Vecinatati: Nord- Gogu Gheorghe Sud – Apostu Vasile Est – drum acces Vest – Sandulache Petrea Adresa : com Oituz, sat Marginea	1960		
13	1.6.2.	Local Scoala Generala Ferastrau, cladiri anexe si terenul aferent	Constructie din caramida Invelitoare – tigla Suprafata cladire =513 mp Teren aferent curti constructii= 3967mp Vecinatati: Nord- D.N.11 Sud – drum satesc Est – Botezatu Gh. Vest – Vacaru Andrei Adresa : com Oituz, sat Ferastrau- Oituz	1949		
14	1.6.2.	Local Scoala Generala Hirja - cladire veche - cladire noua - locuinta director - magazie - terenul aferent curti-constructii	Constructie veche din piatra Invelitoare – tabla Suprafata cladire =184 mp Constructie noua din caramida Invelitoare – tigla Suprafata cladire =357mp Constructie loc. din piatra ptr. Director, in suprafata de 108mp Constructie magazie din lemn in suprafata de 24 mp Teren aferent curti constructii= 4686 mp Vecinatati: Nord- pasunea comunala Sud – D.N.11 Est – Chiriac Dumitru Vest – Casa parohiala Adresa : com Oituz, sat Hirja	1908		

0	1	2	3	4	5	6
15	1.6.2.	Local Scoala Generala Poiana Sarata, cladiri anexe si terenul aferent, sat Poiana Sarata, com .Oituz	Constructie scoala din caramida Invelitoare – tigla Suprafata cladire =296 mp (parter) = 280 mp(etaj) Constructie internat din lemn Invelitoare – tigla Suprafata cladire =240 mp (parter) = 81 mp(mansarda) Constructie cantina din caramida Invelitoare – tigla Suprafata cladire =150 mp Constructie atelier scoala din caramida Invelitoare – tigla Suprafata cladire =240 mp Teren aferent curti constructii= 6543mp Vecinatati: Nord- D.N.11 Sud – Dumitrache Gheorghe Est – Ciurea Gh. Vest – drum satesc Adresa : com Oituz, sat Ferastrau- Oituz	1948 1952 1976 1975		

665

PRESEDINTE,
MARTIN VICTOR

MEMBRI :
MICU ALEXANDRU –MIRCEA
LUPU LENUTA
DOHOTARU DANUT
OSOLOS ION

ROMANIA
JUDEŢUL BACĂU
COMUNA OITUZ
Comisia specială pentru întocmirea inventarului bunurilor care alcătuiesc domeniul public al comunei Oituz

ANEXA NR.5
Însuşit de Consiliul Local
prin Hotărârea nr.32 / 24.09.1999
Primarul comunei Oituz
MARTIN VICTOR

INVENTARUL
bunurilor care aparţin domeniului public al comunei Oituz, judetul Bacau

SECTIUNEA I BUNURI IMOBILE						
Nr. Crt.	Codul de clasificare	Denumirea bunului	Elemente de Identificare	An dob. sau după caz al dării în folosinţă	Val. de inventar	Situaţia juridică actuală
0	1	2	3	4	5	6
1	1.6.2.	Monumentul CAVALERIEI Oituz	Constr. din metal Vecinatati :pasunea proprietatea Primariei Oituz in punctul „la Curte'', sat Oituz, com Oituz	1930		
2	1.6.2.	Cimitirul EROILOR Oituz	Constr. din piatra Vecinatatile:N- D.N.11, S- Biserica Ortodoxa, E- Bogdanescu Gh.,V – Biserica Orodoxa, Sat Oituz, com Oituz	1930		
3	1.6.2.	Cimitirul EROILOR Poiana Sarata	Constr. din piatra Vecinatatile:N- Craciun Gh. S- D.N.11, E- drum satesc., V – Craciun Gh. Sat Poiana Sarata, com Oituz	1930		

999

PRESEDINTE,
MARTIN VICTOR

MEMBRI
MICU ALEXANDRU –MIRCEA-------- DOHOTARU DANUT------

LUPU LENUTA---------- OSOLOS ION----------

MONITORUL OFICIAL
AL
ROMÂNIEI

Anul XIV — Nr. 305 bis

PARTEA I
LEGI, DECRETE, HOTĂRÂRI ȘI ALTE ACTE

Joi, 9 mai 2002

ANEXA Nr. 56 — Inventarul bunurilor care aparțin domeniului public al comunei Oncești

JUDEŢUL BACĂU
COMUNA ONCEŞTI
Comisia specială pentru întocmirea inventarului bunurilor care alcătuiesc domeniul public al comunei Onceşti

Însuşit de Consiliul Local
prin Hotărârea nr.15 / 27.08.1999
PRIMARUL COMUNEI
BABAN GHEORGHE

INVENTARUL
bunurilor care aparţin domeniului public al comunei ONCEŞTI

SECŢIUNEA I BUNURI IMOBILE						
Nr. Crt.	Codul de clasificare	Denumirea bunului	Elemente de Identificare SUPRAFEŢE VECINI	An dob. sau după caz al dării în folosinţă	Val. de inventar	Situaţia juridică actuală
0	1	2	3	4	5	6
1	1371	DCL 750- Oncesti(pietris)	L=480m ,l=6m; Batranu I. Gheorghe DE737(pietris)			
2	1371	DCL 1146 (pietris)	L=480m,l=6m; Comsumcoop Statia Meteo			
3	1371	DCL1156(pamant)	L=833m,l=6m; Prosie Catinca DJ241A			
4	1371	Drum satesc (pamant)	L=2210m,l=- m, Statia Meteo,DCL750 (pamant)			
5	1371	Drum satesc (pamant)	L=320m,l=5m; Baban Neculai, Oanea Neculai			
6	1371	DCL 1617 Barboasa (pamant)	L=440m, l=5m;Braniste Ioan, Platon Neculai			
7	1371	DCL1884 (pamant)	L=1040,l=5m ; Gatu Aurica, Braniste I oan			
8	1371	DCL2233-Barboasa (piatra)	L=1100m,l=5m; Ifrim Gh. – Diaconescu Viorel			
9	1371	DCL 2235 (pietruit)	L=440m, l= 5m; Diaconescu Cornel, Parau Berheci			
10	1371	Dr. satesc- Dl. Perjului DCL2319(pietruit)	L=600m,l=6m; Parau Berheci -DJ241			
11	1371	DCL2398-Taula (pamant)	L=2200m,l=5m; DJ241A-Tomozei Elena			

0	1	2	3	4	5	6
12	1371	DCL 2399 (pietruit)	L=1160m,l=5m, Dimofte Neculai,Df. Obreja Gh.			
13	1371	DCL 2710 (pamant)	L=500m,l=4m; DCL2398, Rusu Vasile			
14	1371	Dr. satesc – Taula (pietruit)	L=150m,l=4m; Dimofte Neculai, Obreja Gh.			
15	1371	Dr. satesc- Dl Perj. (pietruit)	L=1620m,l=5m, DJ241A, Maftei Petru			
16	1371	Dr. satesc- Dl Perj.(pietruit)	L=200m,l=6m; Popa Ctin.-Dimofte Neculai			
17	1371	DCL2772-Oncestii V echi (pamant)	L=240m,l=5m; DJ241A, Hotar Gorgesti			
18	1371	DCL50- Tarnita (pamant)	L=500m,l= 6m; Chirila Dumitru-DE49			
19	1371	DCL83 (pietris)	L=480m,l=6m; DCL29-DJ241A			
20	1371	DCL363 (pamant)	L=100m;DJ241A-A364			
21	1371	DCL 594-Tarnita (pamant)	L=960m,l=5m; Consumcoop-Miron Ion			
22	1371	Dr. satesc (pamant)	L=700m,l=5m;Chirila Dumitru-Mihaila Zenobia			
23	1371	Dr. satesc (pamant)	L=250m,l=5m; DJ241A-Capraru Neculai			
24	1371	DCL 1300-Satu Nou (pamant)	L=400m,l=5m; DJ241A-Tofan Ctin.			
25	1371	D.E.20, Tarnita- drum exploatare	4m x 800 m, hotar Izv. Berheciului- limita intravilan Tarnita			
26	1371	D.E.21, Tarnita- drum exploatare	4m x 270 m DE20- intrav. Tarnita			
27	1371	D.E.49,Tarnita- drum exploatare	4m x 100 m, hotar Izv. Berheciului- intravilan Tarnita			
28	1371	D.E 52,Tarnita- drum exploatare	4m x 25 m, paraul Berheci – intravilan Tarnita			
29	1371	D.E.89,Tarnita- drum exploatare	5 m x 200 m, intravilan Tarnita -Berheci			
30	1371	D.E.103, Tarnita- drum exploatare	4 m x 50 m, intravilan Tarnita –P.Berheci			
31	1371	D.E.106, Tarnita- drum exploatare	6 m x 2800 m , intravilan Tarnita-D.E.109			
32	1371	D.E.109, Tarnita- drum exploatare	4 m x 75 m, D.E.106, intravilan Tarnita			
33	1371	D.E.116, Tarnita- drum exploatare	4 m x 100 m, P. Berheci, intrav. Tarnita,			
34	1371	D.E.178, Tarnita- drum exploatare	4 m x 150 m, DE 200, DE 154			
35	1371	D.E 200, Tarnita- drum exploatare	5 m x 100 m, intrav.. Tarnita, DE 178			
36	1371	D.E.210, Satu-Nou- drum exploatare	5 m x 80 m, DJ 241A, P.Berheci			
37	1371	D.E.218, Satu-Nou- drum exploatare	5 m x 100 m, intr. Satu- Nou, P.S.221			
38	1371	D.E.223, Satu-Nou- drum exploatare	4 m x 75 m, D.E..224, NR. 214			
39	1371	D.E.227, Satu-Nou- drum exploatare	4 m x 50 m, D.E.234 , T.F.226			

0	1	2	3	4	5	6
40	1371	D.E 229, Satu-Nou- drum exploatare	4 m x 50 m, D.E 234,T.F.226			
41	1371	D.E 231, Satu-Nou- drum exploatare	4 m x 125 m, D.E 240, A212			
42	1371	D.E 234, Satu-Nou- drum exploatare	4 m x 125 m, D.E 240, intrav. Satu Nou			
43	1371	D.E 238, Satu-Nou- drum exploatare	4 m x 75 m, D.E 240, intrav. Satu Nou			
44	1371	D.E 240, Satu-Nou- drum exploatare	5 m x 700 m, D.E 1227,D.E.283			
45	1371	D.E 283, Satu-Nou- drum exploatare	4 m x 50 m, D.E240, D.E.281			
46	1371	D.E 377, Tarnita- drum exploatare	5 m x 145 m, hotar Izv. Berheciului, D.E.421			
47	1371	D.E 403, Tarnita- drum exploatare	5 m x 60 m, A.398,D.E.421			
48	1371	D.E 435, Tarnita- drum exploatare	4 m x 110 m,PDPP390, D.E 421			
49	1371	D.E 498, Tarnita- drum exploatare	5 m x 20 m, D.E 537 , A517			
50	1371	D.E 537, Tarnita- drum exploatare	4 m x 450 m, A.497 , D.E.519			
51	1371	D.E 593, Tarnita- drum exploatare	4 m x 850 m,DCL 593, PS 632			
52	1371	D.E 650, Satu-Nou- drum exploatare	6 m x520 m,hotar Stanisesti,PD 753			
53	1371	D.E 736, Oncesti- drum exploatare	5 m x60 m, DE 737, PD 753			
54	1371	D.E 737, Oncesti- drum exploatare	5 m x50 m, DE 736, DE738			
55	1371	D.E 772, Satu-Nou- drum exploatare	4 m x60 m, DE776, PD 753			
56	1371	D.E 776, Oncesti- drum exploatare	4 m x25 m,DE 772, intrav. Oncesti			
57	1371	D.E 798, Oncesti- drum exploatare	4 m x35 m,DE 772, T 28			
58	1371	D.E 1071, Oncesti- drum exploatare	4 m x850 m, DE 1081, DE 1040			
59	1371	D.E 1040, Oncesti- drum exploatare	4 m x1100 m, DE 1071, intrav. Dealu Perjului			
60	1371	D.E 1041, Dealu Perjului	4 m x450 m,intrav. Dl. Perj., DE 1040			
61	1371	D.E 1055, Dealu Perjului	4 m x200 m, intrav. Dl. Perj. , T31			
62	1371	D.E 1081, Dealu Perjului	4 m x125 m,DE1071, T 32			
63	1371	D.E 1090, Oncesti	4 m x325 m, DE 1071, intrav. Oncesti			
64	1371	D.E 1118, Oncesti	4 m x700 m, intrav. dl. Perj intrav Oncesti			
65	1371	D.E 1226, Satu Nou	4 m x2500 m,DE 1300, DE 1227			
66	1371	D.E 1227, Satu Nou	4 m x1700 m, intrav. Satu Nou, DE 1226			
67	1371	D.E 1296, Satu Nou	4 m x1600 m,DE 1300, T 36			
68	1371	D.E 1300, Satu Nou	5 m x1000m,intrav Oncesti intr. Satu Nou			
69	1371	D.E 1301 Satu-Nou-drum exploatare	4 m x700 m,intrav. Oncesti, DE 1300			
70	1371	D.E 1341 Satu-Nou-drum exploatare	4 m x100 m, intrav. Satu Nou, DE 1374			
71	1371	D.E 1374 Satu-Nou-drum exploatare	3 m x300 m, DE 1341, PD			
72	1371	D.E 1385 Satu-Nou-drum exploatare	4 m x300 m, DJ241A, PD.			

670

0	1	2	3	4	5	6
73	1371	D.E 1412, Oncesti	4 m x100 m, DCL 1416, intrav. Lozinca			
74	1371	D.E 1447, Oncesti	4 m x112 m,intr. Oncesti, intr. Dl. Perj.			
75	1371	D.E 1434, Dealu Perjului	4 m x415 m, DE1447, P.Berheci			
76	1371	D.E 1470, Dealu Perjului	4 m x500 m, P.Berheci, DCL 2233			
77	1371	D.E 1503, Barboasa	5 m x2500m,DCL 2233, hotar Parincea			
78	1371	D.E 1526, Barboasa	4 m x400 m,intrav. Barbosa, DE1503			
79	1371	D.E 1527, Barboasa	4 m x400 m,DE1526, intrav. Barboasa			
80	1371	D.E 1616, Barboasa	4 m x1100 m,intrav. Barboasa, DE1503			
81	1371	D.E 1779, Barboasa	4 m x1600 m,hot Parincea, intr. Barboasa			
82	1371	D.E 1805, Barboasa	5 m x200 m,T 54, intr. Barboasa			
83	1371	D.E 1962, Barboasa	5 m x510 m, DE 2037, intr. Barboasa			
84	1371	D.E 2019, Barboasa	4 m x100 m,T 59, T61			
85	1371	D.E 2039, Barboasa	4 m x100 m, hotar Vultureni, T 58			
86	1371	D.E 2061, Barboasa	4 m x510 m, T60, DE2019			
87	1371	D.E 2062, Barboasa	4 m x120 m, hot. Vultureni intr Barboasa			
88	1371	D.E 2063, Barboasa	4 m x500 m, DE 2063, DE 2122			
89	1371	D.E 2088, Oncestii Vechi	5 m x600 m,DE 2063, DE 2089			
90	1371	D.E 2089, Oncestii Vechi	5 m x1000 m,hotar Vultureni, DE 2122			
91	1371	D.E 2106, Oncestii Vechi	4 m x150 m,DE 2088, T 63			
92	1371	D.E 2236, Oncestii Vechi	5 m x1000 m,DE2122, DE 2240			
93	1371	D.E 2240, Oncestii Vechi	5 m x500 m, DE 2236, T93			
94	1371	D.E 2299, Oncestii Vechi	4 m x350 m, DJ 241A, T 68			
95	1371	D.E 2414, Dealu Perjului	5 m x1000 m,DE 2399, DCL 2398			
96	1371	D.E 2415, Dealu Perjului	5 m x1450m,DE 2414, DE 1007			
97	1371	D.E 2 432, Dealu Perjului	5 m x100 m,DE 2414, T 74			
98	1371	D.E 2473, Taula	4 m x250 m,DE 2414, DE 2492			
99	1371	D.E 2492, Taula	4 m x2700 m, hotar Stanisesti, DE 2473			
100	1371	D.E 2516, Taula	4 m x2000 m,DE 2492, hotar Stanisesti			
101	1371	D.E 2533, Taula	4 m x1800 m,DE 2492, hotar Stanisesti			
102	1371	D.E 2603, Taula	4 m x1200 m,DE2710, hotar Stanisesti			
103	1371	D.E 2644, Taula	5 m x500 m, DCL 2398, DE 2657			
104	1371	D.E 2657, Taula	5 m x300 m, DE 2644, DE 2603			
105	1371	D.E 2701, Taula	4 m x400 m, DE 2674, DE 2603			
106	1371	D.E 2710, Taula	4 m x950 m, DE 2674, DE 2603			
107	1371	D.E 2738, Taula	4 m x800 m, DCL 2398, T 86			
108	1371	D.E 2757, Taula	5 m x810 m, DCL 2398, T 86			

671

0	1	2	3	4	5	6
109	1371	D.E 2790, Taula	3m x 320 m, HC327, HC 2787			
110	1371	D.E 2793, Taula	3m x 320 m,HC 327, HC 2787			
111	1371	D.E 2808, Oncestii Vechi	4m x 150 m,HC 57, DE 2854			
112	1371	D.E 2824, Oncestii Vechi	4m x 1000 m, DE 2808, T 92			
113	1371	D.E 2854, Oncestii Vechi	5m x 1200 m, hotar Vultureni, DE 2808			
114	1371	D.E 2926, Oncestii Vechi	3m x 500 m, PD, A 2934			
115	1371	D.E 2966, Oncestii Vechi	3m x 500 m, T 94, T92			

PRESEDINTE,
BABAN GHEORGHE

MEMBRI,
CIULEI AURELIA
PETREA PETRONIA
CHIRILA DUMITRU
MOVILA TOMITA

672

CLADIRI SI TERENURI

0	1	2	3	4	5	6
1	1.6.4.	Cladire Primarie Oncesti	Sc=196mp, constr.din paianta	1940	24.000	
2	1.6.4.	Cladiri anexe Primariei	Sc=93mp, constr.din paianta Teren aferent,St. 6304mp,N -Zaharia Neculai; S- Taralunga Vasile	1964	14.000	
3	1.6. 2.	Camin Cultural Oncesti	Sc. 200mp- paianta Teren aferent Camin, St.=2000mp, N- C anal;S –Carp Silica	1952	10.000	
4	1.6. 2.	Scoala Oncesti I	Sc. 240mp, constr. caramida	1966	118.000	
5	1.6. 2.	Scoala Oncesti II	Sc.= 210mp, Constr. paianta	1889	24.250	
6	1.6. 2.	Scoala Oncesti III	Sc.= 168mp, Constr. Paianta Tern aferent scolii Oncesti,St =5000mp, N- teren Parohie; S – Panaite Neculai	1885	10.000	
7	1.6. 2.	Scoala Dealu Perjului	Sc. =264mp, constr. Caramida	1963	58.520	
8	1.6. 2.	Gradinita Dealu Perjului	Sc. =200mp, constr. Paianta, teren scoala Dealu Perjului, St. =500mp, N- drum satesc; S- Popa Caonstantin	1920	24.000	
9	1.6. 2.	Scoala Satu Nou	Sc. 120mp, constr. Paianta, teren aferent scolii, St. =350mp, N- Benescu C ostica; S-Cazacu Maria	1920	24.000	
10	1.6. 2.	Scoala Tarnita	Sc.= 300mp, constr. Caramida, teren aferentscolii Tarnita, St. =400mp, N- Bertea V iorel; S- Cretu Gheorghe	1962	225.000	
11	1.6. 2.	Gradinita Tarnita	Sc.= 210mp, constructie caramida, teren aferent gradinitei, St = 800mp, N- Lehadus Petrache; S- Straton N eculai	1978	213.000	
12	1.6. 2.	Scoala Barboasa	Sc. =200mp, constructii paianta, teren aferent scolii,St.= 500mp, N- Taralunga Spiridon; S- drum satesc	1880	21.000	
13	1.6. 1.	Apartament serviciu 2 camere	Sc. 54mp, constructie caramida	1985	114.000	
14	1.6. 1	Apartament serviciu 3 camere	Sc. =60mp, constructie caramida	1985	114.000	

PODURI

0	1	2	3	4	5	6
1.	1.3.17.1	Pod Bărboasa – construcţie lemn L= 8 m , l = 4 m	E-Ifrim Ghe. ; V-Tofan Ion N-Vasile Ghe. ; S-Tofan Ion	1997	8.000.000	
2.	1.3.17.1	Pod Bărboasa – construcţie lemn L= 5 m , l = 4 m	N-Barcan Constantin ; S-Iliescu Ghe. E-Perju Ion ; V-Iliescu Ghe.	1996	5.000.000	
3.	1.3.17.2	Pod Tarniţa – construcţie beton L= 6 m , l = 4 m	N , V-Căpraru N. ; S-Chirlă Ghe. V-Avram Vasile	1987	8.000.000	
4.	1.3.17.2	Pod Tarniţa – construcţie beton L= 5 m , l = 4 m	N,V- Chirilă Iulius ; S-Chirilă Aurel E-Chirlă Victor	1983	8.000.000	
5.	1.8.	Sistem de alimentare cu apă Onceşti	100 ml ţeavă cu diametrul de 62 mm	1982	10.000.000	
6.	18.7	Sistem de canalizare Onceşti	250 ml ţeavă cu diametrul de 120 mm	1985	4.000.000	

674

PRESEDINTE,
BABAN GHEORGHE

MEMBRI,
CIULEI AURELIA
PETREA PETRONIA
CHIRILA DUMITRU
MOVILA TOMITA

MONITORUL OFICIAL
AL
ROMÂNIEI

Anul XIV — Nr. 305 bis

PARTEA I
LEGI, DECRETE, HOTĂRÂRI ȘI ALTE ACTE

Joi, 9 mai 2002

ANEXA Nr. 57 — Inventarul bunurilor care aparțin domeniului public al comunei Orbeni

JUDEŢUL BACĂU
COMUNA ORBENI
Comisia specială pentru întocmirea inventarului bunurilor care alcătuiesc domeniul public al comunei Orbeni

Însuşit de Consiliul Local
prin Hotărârea nr.26 / 29.11.1999
PRIMARUL COMUNEI ORBENI
POPA COSTACHE

INVENTARUL
bunurilor care aparţin domeniului public al comunei ORBENI

SECŢIUNEA I BUNURI IMOBILE						
Nr. Crt.	Codul de clasificare (1)	Denumirea bunului (2)	Elemente de identificare (3)	An dob. sau după caz al dării în folosinţă	Val. de inventar (4)	Situaţia juridică actuală (5)
0	1	2	3	4	5	6
1	1371,1372	DC 109, Orbeni-Parava	L=5,9 km ; l=7 m			
2	1371	DC 107, Orbeni-Valea Seaca	L=1,55km; l=7m			
3	1371	DC 108, Scurta	L=8,1km;l=6m			
4	1371	DC local Orbeni	De la primarie- Valea Orbeni,L=3,4km;l=7m			
5	1371	Ulita sinistrati	De la Oprea Vasile-laCostia Gh;.L=240m;l=6m			
6	1371	Ulita Orbeni	Untea Ovidiu; L=140mx6m			
7	1371	Ulita Orbeni	Acrasmaritei C.; L=80mx 6m			
8	1371	Ulita Orbeni	Spre brutarie; L=180mx 6m			
9	1371	Ulita spre Scurta	L=160m; l=6m			
10	1371	Ulita Orbeni	Caldararu Aurel L=80mx 4m			
11	1371	Ulita Orbeni	Matrache- Spataru; L=80mx l=4m			
12	1371	Ulita Orbeni	Untea Vasile; L=260mx l=4m			
13	1371	Ulita Orbeni	Galatanu Valer; L=120mx l=4m			
14	1371	Ulita Orbeni	Paduraru Ion;L=70mx l=4m			
15	1371	Ulita Orbeni	Obreja Gh.; L=270mx l=4m			
16	1371	Ulita Orbeni	Ariton Ion; L=200m x l=4m			
17	1371	Ulita Orbeni	Paduraru A. Gh.; L=360m x l=4m			
18	1371	Ulita Orbeni	Ghinita Paval; L=250m x l=4m			
19	1371	Ulita Orbeni	Adjudeanu Ilie ; L=250m x xl=4m			
20	1371	Ulita Orbeni	Simion Costica ; L=130m x l=4m			
21	1371	Ulita Orbeni	Dinescu Costica ; L= 200mx l=4m			

0	1	2	3	4	5	6
22	1371	Ulita Orbeni	Badirca Ion; L=150m x l=4m			
23	1371	Ulita Orbeni	Sumanaru Zamfira; L=800m x l=4,5m			
24	1371	Ulita Orbeni	Duhalmu Costica; L=280m x l=3,5m			
25	1371	Ulita Orbeni	Marin Iordache; L=150m x l=3,5m			
26	1371	Ulita Orbeni	Zgaroi Neculai;L=110m x l=4m			
27	1371	Ulita Orbeni	Stanescu I.;L=160m x l=3,5m			
28	1371	Ulita Orbeni	Fain; L=1,320km x l= 4m			
29	1371	Ulita Orbeni	Chelmus Stefan, L=520m x l=4m			
30	1371	Ulita Orbeni	Iftimie Costica; L=100m x l=4m			
31	1371	Ulita Orbeni	Titu Vasile ; L=1,7km x l=4m			
32	1371	Ulita Orbeni	Biserica; L=200m x l=4m			
33	1371	Ulita Orbeni	Boloboc Gh.; L= 80m x l=3,5m			
34	1371	Ulita Orbeni	Zamfir Costica- Zamfir Ion; L=450m x l=4m			
35	1371	Ulita Orbeni	Moraru Neculai; L=110m x l=3,5m			
36	1371	Ulita Orbeni	Pruteanu- Alecut; L=520m x l=4m			
37	1371	Ulita Scurta	Craciun- Radu; L= 450m x l=4m			
38	1371	Ulita Scurta	Mnoliu Eugen; L= 120m x l=4m			
39	1371	Ulita Scurta	Chitic; L= 160m x l=4m			
40	1371	Ulita Scurta	Bruma Vasile; L= 160m x l=4m			
41	1371	Ulita Scurta	Sumanaru Gh.; L= 120m xl=4m			
42	1371	Ulita Scurta	Barcacianu Dumitru; L=120m x l=4m			
43	1371	Ulita Scurta	Drimba –sus-Filote; L=100m x l=4m			
44	1371	Ulita Scurta	Cornea Costache; L= 50m xl=5m			
45	1371	Ulita Scurta	La Melinte; L= 80m x l=4m			
46	1371	Ulita Scurta	La Neagu; L=50 x 5m			
47	1371	Ulita Scurta	Degeratu Cristea; L=120 x 5m			
48	1371	Ulita Scurta	Rusu Costica; L= 90m x 4m			
49	1371	Ulita Scurta	Nae Titu; L=90m x 4m			
50	1371	Ulita Scurta	Cretu (biserica); L=400m x 6m			
51	1371	Ulita Scurta	Biserica Alba; L= 80m x 5m			
52	1371	Ulita Scurta	Chitic Nuta; L= 100m x 5m			
53	1371	Ulita Scurta	Cighir Valeriu; L= 290m x 4m			
54	1371	Ulita Scurta	Olaru; L= 100m x 4m			
55	1371	Ulita Scurta	Morarasu Teofil; L=150m x 4m			

677

0	1	2	3	4	5	6
56	1371	Ulita Scurta	Dumitru Maria –Cimitir;L=120m x 4m			
57	1371	Ulita Scurta	Botezatu Gh.; L= 110m x 4m			
58	1371	Ulita Scurta	Virlanas Iorgu; L= 80m x 4m			
59	1371	Ulita Scurta	Sandu; L= 50m x 4m			
60	1371	Ulita Scurta	La Budescu Ion; L=40m x 4m			
61	1371	Ulita Scurta	La Nechitescu; L=80m x 4m			
62	1371	Ulita Scurta	Drimba Iulian; L= 50m x 4m			
63	1371	Ulita Scurta	Morarasu Mihai; L=750m x 6m			
64	1371	Ulita Scurta	Grecea Neculai; L= 80m x 4m			
65	1371	Ulita Scurta	Bontoi Gh.; L= 100m x4m			
66	1371	Ulita Scurta	Damian; L= 50m x 4m			
67	1371	Ulita Scurta	Drum tiganesc spre padure;L=700m x 4m			
68	1371	Ulita Scurta	Ulita Dragan; L=300m x4m			
69	13172	Podeț Scurta / dale beton	Punct Manoliu Eugen, L=6m, l=1,25m			
70	13172	Podeț Scurta / dale beton	Punct Rusu Iordache, L=6m, l=1,25m			
71	13172	Podeț Scurta / dale beton	Punct Vîrlănaș Iorgu, L=6m, l=1,25m			
72	13172	Podeț Scurta / dale beton	Punct Izvoran Ion, L=6m, l=1,25m			
73	13172	Podeț Scurta / dale beton	Punct Solomon Ion, L=6m, l=1,25m			
74	13172	Podeț Scurta / dale beton	Punct Manoliu Eugen, L=6m, l=1,25m			
75	13172	Podeț Scurta / dale beton	Punct Pescaru, L=6m, l=1,25m			
76	13172	Podeț Scurta / dale beton	Punct Circei Gh.; L=6m, l=1,25m			
77	13172	Podeț Scurta / dale beton	Punct Iordache, L=6m, l=1,25m			
78	13172	Podeț Orbeni / tubulat	Punct Furdui Vasile, L=6,5m, l=1,25m			
79	13172	Podeț Orbeni / tubulat	Punct Craciun Ion, L=7m, l=1,25m			
80	13172	Podeț Orbeni / dale beton	Punct Marin Iordache, L=7m, l=1,25m			
81	13172	Podeț Orbeni / dale beton	Punct Prepelita Aurel, L=7m, l=1,25m			
82	13172	Podeț Orbeni / tubulat	Punct Chemus Gh., L=7m, l=1,5m			
83	13172	Podeț Orbeni / tubulat	Punct Chemus Enache, L=7m, l=1,5m			
84	13172	Podeț Orbeni / tubulat	Punct Matasaru., L=7m, l=1,5m			
85	13172	Podeț Orbeni / tubulat	Punct Cazah Duhalmu., L=6m, l=1,5m			
86	13172	Podeț Orbeni / tubulat	Punct Barbuta., L=6m, l=1,5m			
87	13172	Podeț Orbeni / tubulat	Punct Dunava, L=6m, l=1,5m			
88	13172	Podeț Orbeni / dale beton	Punct la Grajd, L=7m, l=1,5m			
89	13172	Podeț Orbeni / dale beton	Punct la Gardul viilor, L=7m, l=1,5m			

678

0	1	2	3	4	5	6
90	13172	Podeţ Orbeni / beton	Punct Duma Anica, L=11m, l=7m			
91	13172	Podeţ Orbeni / beton	Punct Vadu Chiritei, L=12m, l=7m			
92	13172	Podeţ Orbeni / beton	Punct Poisa pe DC 107, L=7m, l=6m			
93	13172	Pod Scurta / beton	Punct Chiorcea, L=6m, l=1,5m			
94	13172	Pod Scurta / beton	Punct Cighir, L=10m, l=3,5m			
95	13172	Pod Şcurta / beton	Punct Biserica Alba, L=6m, l=3,0m			
96	13172	Pod Scurta / beton	Punct Grecea Neculai, L=6m, l=3,0m			
97	13172	Pod Scurta / beton	Punct Chitic, L=6m, l=2,5m			
98	13172	Pod Scurta / beton	Punct Damian, L=6m, l=2,5m			
99	13172	Pod Scurta / beton	Punct Ursu Ion, L=7m, l=2,5m			
100	13172	Pod Scurta / beton	Punct Martis, L=8m, l=3m			
101	1.8.1.	Puţ apă Orbeni (beton)	Punct barăci	1991	1.927.058	
102	1.8.11	Rezervoare înmagazinare a apei	Deal Orbeni, 2 buc.	1991		
103	1.8.6.	Conductă de aducţiune şi distribuţie a apei din oţel	Orbeni, L=2 km, diam.=100 ml	1991		
104		Parc Primărie – vecinătăţi:	S=3000 mp; N= Chelmuş Costică; S=D.C.; E=FEDERALCOOP; V=Cămin cultural	1962		
105	1.6.4.	Cladire Primarie parter teren aferent =3000mp	Sat Orbeni, centru civic,360mp	1948	160.480	
106	1.6.4.	Cladire Primarie veche parter teren aferent =500mp	Sat Orbeni, centru ,300mp	1925	53.900	
107	1.6. 2.	Cladire fosta casa nasteri, parter, teren aferent= 300mp	Sat Scurta Biserica, 260mp	1925	46.000	
108	1.6. 2.	Sala festivitati, parter,teren aferent=200mp	Sat Scurta centru, 200mp	1980	225.750	
109	1.6. 2.	Camin cultural parter, teren aferent=100mp	Sat Scurta, centru civic, 320mp	1951	449.298	
110	1.6. 2.	Scoala nr. 1 P+1, caramida,teren aferent scolii 12.360mp	Loc. Orbeni, centru civic,570mp	1975	160.480	
111	1.6. 2.	Scoala nr. 2 Orbeni, teren aferent=200mp,parter + caramida	Loc. Orbeni, 252mp	1956	170.000	
112	1.6. 2.	Scoala veche, parter, caramida, teren aferent=0	Loc. Orbeni, 366mp	1918	80.000	

679

0	1	2	3	4	5	6
113	1.6. 2.	Scoala nr.1, parter, caramida, teren aferent=3234	Loc. Scurta, 732mp	1970	532.000	
114	1.6. 2.	Scoala veche, parter, caramida, teren aferent=1000mp	Loc Scurta, 320mp	1910	157.000	
115	1.6. 2.	Gradinita nr .1 parter , caramida	Loc. Scurta, 122mp	1910	25.000	
116	1.6. 2.	Scoala nr. 2. Paianta, parter	Loc Scurta 137mp(teren aferent 373mp	1957	40.000	
117	1.6. 2.	Scoala nr. 3 Scurta,parter, caramida	Loc. Scurta, 100mp, teren aferent 200mp	1957	30.000	
118	1.6. 2.	Dispensar medical parter, caramida,teren aferent= 600mp	Loc Orbeni, centru civic, 200mp	1976	100.000	

PREŞEDINTE,

POPA COSTACHE

MEMBRI,

GHINITA GETA
FANTU VIOREL
DONEA LEONTINA
DEGERATU MARILENA

089

MONITORUL OFICIAL
AL
ROMÂNIEI

Anul XIV — Nr. 305 bis

PARTEA I
LEGI, DECRETE, HOTĂRÂRI ȘI ALTE ACTE

Joi, 9 mai 2002

ANEXA Nr. 58 — Inventarul bunurilor care aparțin domeniului public al comunei Palanca

JUDEŢUL BACĂU
PRIMARIA
COMUNEI PALANCA

Însuşit de Consiliul Local
prin Hotărârea nr.38 / 29.Octombrie.1999
PRIMAR

INVENTARUL
bunurilor care aparţin domeniului public al comunei PALANCA, JUDETUL BACAU

SECŢIUNEA I BUNURI IMOBILE						
Nr. Crt.	Codul de clasificare	Denumirea bunului	Elemente de Identificare	An dob. sau după caz al dării în folosinţă	Val. de inventar	Situaţia juridică actuală
0	1	2	3	4	5	6
1	1.3.7.1.	Drum comunal nr. 137,Palanca-Ciughes –Caldarasti- Pajistea	Drumul comunal nr.137, in lungime totala de 16km, isi are originea la intersectia cu DN12A-Miercurea Ciuc-Comanesti- Tg. Ocna, la km 50+100 si strabate satele Palanca, Ciughes, caldarasti, Pajistea, pana la locuinta lui Fekete Toma.			
2	1.3.7.1.	Drum vicinal Popoiu I	Drumul vicinal Popoiu I, strabate satul Popoiu de la locuinta Rosu Valeriu pe o lungime de 2,4km, latime de 5m pana la locuinta Boacsa Neculai.			
3	1.3.7.1.	Drum vicinal Popoiu II	Drumul vicinal Popoiu Ii, strabate satul Popoiu de la locuinta Maxim Dumitru pe o lungime de 2,0km, latime de 4m pana la locuinta Udrea C.Dumitru..			
4	1.3.7.1.	Drum vicinal Paraul Sant	Drumul vicinal Paraul Sant, incepe de intersectia cu DN12A de la locuinta Toncu Profira pe o lungime de 1,5km, latime de 5m pana la Manastire Promodita.			

0	1	2	3	4	5	6
5	1.3.7.1.	Drum vicinal „Sub Deal”	Drumul vicinal „Sub Deal”, strabate satul Palanca de la locuinta Spanache Danut pe o lungime de 1,0km, latime de 4m pana la locuinta Tataru Constantin.			
6.	1.3.7.1.	Drum vicinal Palanca-Centru	Drumul vicinal Palanca-Centru , strabate centrulcomunei de la intersectia cu DC 137pe o lungime de 0,7km si o latime de 7m, pana la Complex Comercial Palanca..			
7.	1.3.7.1.	Drum vicinal „Paraul Bisericii”	Drumul vicinal „Paraul Bisericii” , strabate zona paraului de la intersectia cu DC 137pe o lungime de 3,0km si o latime de 4m, pana la locuinta Biri Viorel.			
8.	1.3.7.1.	Drum vicinal „Paraul Cesareni”	Drumul vicinal „Paraul Cesareni” , incepe de la intersectia cu DC 137,locuinta Andras Dumitru ,are o lungime de 1,4km si o latime de 4m, pana la locuinta Negutoiu Elisabeta.			
9.	1.3.7.1.	Drum vicinal „Ilioaia”	Drumul vicinal „Ilioaia” , incepe de la intersectia cu DC 137,locuinta Andras Damian ,are o lungime de 1,2km si o latime de 4m, pana la locuinta Sebastian Sorin.			
10.	1.3.7.1.	Drum vicinal „Paraul Palistaneni”	Drumul vicinal „Paraul Cesareni” , incepe de la intersectia cu DC 137,locuinta Palistan Elisabeta ,are o lungime de 3,1km si o latime de 5m, pana la locuinta Palistan Neculai.			

0	1	2	3	4	5	6
11.	1.3.7.1.	Drum vicinal „Gusitoaia”	Drumul vicinal „Gusitoaia” , incepe de la intersectia cu DC 137,locuinta Haineala VN Toader ,are o lungime de 0,6km si o latime de 4m, pana la locuinta Neghi Gheoghe.			
12.	1.3.7.1.	Drum vicinal „Paraul Voica”	Drumul vicinal „Paraul Voica” , incepe de la intersectia cu DC 137,locuinta Halanei Laurentiu ,are o lungime de 1,6km si o latime de 6 m, pana la locuinta Petroiu Simion.			
13.	1.3.7.1.	Drum vicinal „Gratioasa”	Drumul vicinal „Gratioasa” , incepe de la intersectia cu DC 137,locuinta Gabor Toader ,are o lungime de 0,6 km si o latime de 5m, pana la locuinta Gabor Elisabeta.			
14.	1.3.7.1.	Drum vicinal „Purcareata Mare”	Drumul vicinal „ Purcareata Mare” , incepe de la intersectia cu DC 137,locuinta Gabor Toader ,are o lungime de 0,6 km si o latime de 5m, pana la locuinta Ionita Dumitru.			
15.	1.3.17.2.	Pod -Biserica Ortodoxa-Palanca	Face legatura intre satele Palanca si Popoiu, are o lungime de 50ml, construit din lemn pe schelet metalic.		33290313	
16.	1.3.17.2.	Pod –Popoiu de Sus	Face legatura intre satele Palanca si Popoiu, situat in zona locuintei Popovici Panaite, are o lungime de 30ml, construit din lemn pe schelet metalic.		26931287	
17.	1.3.17.2.	Pod –Popoiu	Face legatura intre satele Palanca si Popoiu, situat in zona locuintei Maxim I Dumitru, are o lungime de 45ml, construit din lemn pe schelet metalic.		46311307	

0	1	2	3	4	5	6
18.	1.3.17.2.	Pod –Balastiera	Face legatura intre satele Palanca si Popoiu, situat in zona Balastierei, are o lungime de 35 ml, construit din lemn pe schelet metalic.		46814309	
19.	1.3.17.2.	Pod –1 Ciughes	Face legatura intre satele Palanca si Ciughes, situat la km 0+300 pe DC137, are o lungime de 50ml, construit din beton.			
20.	1.3.17.2.	Pod - 2 Ciughes	Situat pe DC137, zona Paraului Bisericii mare, are o lungime de 8ml este construit din beton.			
21.	1.3.17.2.	Pod - 3 Ciughes	Situat pe DC137, zona locuintei Lupas Ioan, are o lungime de 8ml este construit din beton.			
22.	1.3.17.2.	Pod - 4 Ciughes	Situat pe DC137, zona locuintei Sebestin Gheorghe, are o lungime de 8ml este construit din beton.			
23.	1.3.17.2.	Pod - 5 Ciughes	Situat pe DC137, zona locuintei Sentes Traian, are o lungime de 8ml este construit din beton.			
24.	1.3.17.2.	Pod - 6 Ciughes	Situat pe DC137, zona locuintei Palferent Toader (paraul Palistateni), are o lungime de 3ml este construit din beton.			
25.	1.3.17.2.	Pod - 7 Ciughes	Situat pe DC137, zona intersectiei cu drumul vicinal „Gratioasa", are o lungime de 8ml este construit din beton.			
26.	1.3.17.2.	Pod - 8 Ciughes	Situat pe DC137, zona locuintei Agaboroaie Gheorghe, are o lungime de 8ml este construit din beton.			
27.	1.3.17.2.	Pod - 9 Ciughes	Situat pe DC137, zona locuintei Cadaru Constanta, are o lungime de 8ml este construit din beton.			
28.	1.3.17.2.	Pod - 10 Ciughes	Situat pe DC137, zona Caminului cultural Ciughes, are o lungime de 9ml este construit din lemn amplasat pe schelet metalic.	1998	3915549	

0	1	2	3	4	5	6
29.	1.3.17.2.	Pod - 11 Ciughes	Situat la intersectia DC137, zona „Gusitoaia", are o lungime de 6 ml este construit cu dale de beton amplasat pe schelet metalic.	1997	1772314	
30.	1.3.17.2.	Pod - 1Cadarasti	Situat la limita dintre satele Cadarasti-Pajistea, are o lungime de 5 ml este construit din lemn amplasat pe schelet metalic.	1998	749192	
31.	1.3.17.2.	Pod - 2Cadarasti	Situat pe DC137,zona Magazin Cadarasti, are o lungime de 8 ml este construit din beton.			
32.	1.3.17.2.	Pod - 3 Cadarasti	Situat pe DC137,zona locuintei Corbu Vilhem, are o lungime de 8 ml este construit din beton.			
33.	1.3.17.2.	Pod - 4 Cadarasti	Situat pe DC137,zona locuintei Suciu Constantin, are o lungime de 8 ml este construit din beton.			
34.	1.3.17.2.	Pod - 5 Cadarasti	Situat pe DC137,zona Biserica Catolica, are o lungime de 8 ml este construit din beton.			
35.	1.3.17.2.	Pod - 6 Cadarasti	Situat pe DC137,zona locuintei Cisan Tiberiu, are o lungime de 8 ml este construit din beton.			
36.	1.3.17.2.	Pod - 7Cadarasti	Situat pe DC137,zona locuintei Neagu Ioan, are o lungime de 8 ml este construit din beton.			
37.	1.4.2.1/8.20	Paraul Popoiu	Situat paralel cu drumul vicinal Popoiu 2, cu o lungime de 2km	1980	1124710179	
38.		Paraul Meneguta	Situat in satul Popoiu I, pe o lungime de 1,5km			
39.		Paraul Ardeleni	Situat in satul Popoiu I, pe o lungime de 1,0km			
40.		Paraul Malin	Situat in satul Palanca, pe o lungime de 1,0km			
41.		Paraul Gloambes	Situat in satul Palanca, pe o lungime de 1,0km			

989

0	1	2	3	4	5	6
42.		Paraul Husca	Situat in satul Palanca, pe o lungime de 0,50km			
43.		Paraul Cuchinis	Situat in satul Palanca, limita de hotar cu comuna Brusturoasa,are o lungime de 2,0km			
44.		Paraul Bisericii	Afluent al Ciughesulu, situat paralel cu drumul vicinal cu acelasi nume, pe o lungime de 3,0km			
45.		Paraul Cesareni	Situat paralel cu drumul vicinal cu acelasi nume, pe o lungime de 1,50km			
46.		Paraul Palistaneni	Afluent al Ciughesulu, situat pe drumul vicinal cu acelasi nume, pe o lungime de 3,50km			
47.		Paraul Ilioaia	Afluent al Ciughesulu, situat pe drumul vicinal cu acelasi nume, pe o lungime de 1,50km			
48.		Paraul Gusitoaia	Afluent al Ciughesulu, situat pe drumul vicinal cu acelasi nume, pe o lungime de 0,60km			
49.		Paraul Voica	Afluent al Ciughesulu, situat paralel cu drumul vicinal cu acelasi nume, pe o lungime de 1,6km			
50.		Paraul Gratioasa	Afluent al Ciughesulu, situat paralel cu drumul vicinal cu acelasi nume, pe o lungime de 0,6km			
51.		Paraul Purcareta Mare	Afluent al Ciughesulu, situat pe drumul vicinal cu acelasi nume, pe o lungime de 0,6km			
52.	1.6.4.	Sediul Primariei Palanca	Situat in centrul comunei Palanca, constructie din caramida, acoperita cu tigla,in suprafata de 265mp, regim de inaltime de 8m, incaperi 5,teren aferent constructiilor 6898mp si curtilor			
53.		Targ comunal	Situat in centrul comunei , amplasat pe o suprafata de 9000mp.			

687

0	1	2	3	4	5	6
54.		Caminul cultural Popoiu	Situat in satul Popoiu, are o suprafata de 200mp,constructie din lemn, acoperita cu tigla,regim de inaltime de 8m,nr. de incaperi 2 .	1965		
55.		Caminul cultural Ciughes	Situat in satul Ciughes,constructie din lemn, acoperita cu tigla,regim de inaltime de 10m,nr. de incaperi 3, cu o suprefata de 300mp, teren aferent constructii si curti 700mp .	1972		
56.		Caminul cultural Cadarasti	Situat in satul Cadarasti,constructie din lemn, acoperita cu tigla,regim de inaltime de 8 m,nr. de incaperi 2, cu o suprefata de 100mp, teren aferent constructii si curti 200mp .	1955		
57.	1.6.2.	Scoala generala Popoiu	Situata in satul Popoiu,constructie din lemn, acoperita cu tigla,regim de inaltime de 8 m,nr. de incaperi 2, cu o suprefata de teren aferenta cladirilor si curtilor 6300mp .	1896		
58.	1.6.2.	Gradinita Popoiu	Situata in satul Popoiu, cu o suprafata de 30mp, constructie din lemn, acoperita cu tigla,regim de inaltime de 6 m,nr. de incaperi 2, amplasata in aceeasi dcurte cu scoala generela Popoiu .	1896		
59.	1.6.2.	Scoala generala cu clasele I-IV Palanca	Situata in centrul comumei Palanca,cu o suprafata de 400mp, constructie din lemn, acoperita cu tigla,regim de inaltime de 8 m,nr. de incaperi 6, teren aferent 7000mp .	1965		
60.	1.6.2.	Scoala generala clasele I-V III Palanca	Situata in centrul comumei Palanca,cu o suprafata de 780mp, constructie din caramida, acoperita cu tigla,regim de inaltime de 14 m,nr. de incaperi 13, teren aferent curtilor si cladirilor 7000mp .	1981		



	3	4	5	6
ele I-IV	Situata in satul Ciughes, zona paraul Bisericii, cu o suprafata de 45mp, constructie din lemn, acoperita cu tigla,regim de inaltime de 8 m,nr. de incaperi 2, teren aferent cladiri si curti 500mp .	1935		
le I-VIII	Situata in satul Ciughes, cu o suprafata de 123 mp, constructie din lemn, acoperita cu tigla,regim de inaltime de 8 m,nr. de incaperi 8, teren aferent cladiri si curti 6700mp .	1962		
s	Situata in incinta Scolii generele cu clasele V-VIII, cu o suprafata de 50mp, constructie din lemn, acoperita cu tigla,regim de inaltime de 6 m,nr. de incaperi 2, terenul aferent este inclus la scoala generala cu clasele V-VIII.	1965		
-IVCiughes	Situata in satul Ciughes, zona,, Lunca Ciughes",cu o suprafata de 70 mp, constructie din caramida, acoperita cu tigla,regim de inaltime de 8 m,nr. de incaperi 2, teren aferent cladiri si curti 1,12ha .	1987		
ele I-IV	Situata in satul Cadarasti, cu o suprafata de70 mp, constructie din lemn, acoperita cu tigla,regim de inaltime de 8 m,nr. de incaperi 3, teren aferent cladiri si curti 1700mp .	1934		
ele I-IV	Situata in satul Pajistea, cu o suprafata de78 mp, constructie din lemn, acoperita cu tigla,regim de inaltime de 8 m,nr. de incaperi 2, teren aferent cladiri si curti 250mp .	1976		

0	1	2	3	4	5	6
67.		Monumentul Eroilor	Situat in centrul comunei Palanca, la intersectiaDN12A cu DC137,constructie din beton, cu o inaltime de 5,1m, suprafata de 4mp, teren aferent 250mp.	1999	23099344	
68.		Monumentul „Emil Rebreanu"	Situat la iesirea spre localitatea Ghimes, pe DN12A,zona paraul Sant,construit din piatra, cu o inaltime de 2,5m, suprafata de 3mp, teren aferent 500mp.	1948		
69.		Dispensarul uman	Situat in satul Palanca ,cu o suprafata de117 mp, construit din lemn, acoperit cu tigla, regim de inaltime de 8m, teren aferent curti si cladiri 500mp.	1947		Cu contributia cetateneasca
70.		Dispensarul veterinar	Situat in satul Palanca ,cu o suprafata de308 mp, construit din caramida, acoperit cu tabla, regim de inaltime de 8m, nr. de incaperi 6, teren aferent curti si cladiri 3200mp.	1903		Cu contributia cetateneasca
71.		Grajd dispensar veterinar	Situat in satul Palanca , in incinta Dispensarului veterinar, cu o suprafata de 50mp,regim de inaltime de 6m, constructie din piatra, acoperit cu tabla, nr, de incaperi 4, terenul aferent este acelasi cu cladirea Dispensarului.	1903		Cu contributia cetateneasca

690

COMISIA DE INVENTARIERE A BUNURILOR

PRESEDINTE, D. PONCIS

SECRETAR, R. URDEA

MEMBRII:
1. IONITA ELISABETA
2. DRAGHICI RODICA
3. AMAGDEI B.

MONITORUL OFICIAL
AL
ROMÂNIEI

Anul XIV — Nr. 305 bis

PARTEA I
LEGI, DECRETE, HOTĂRÂRI ȘI ALTE ACTE

Joi, 9 mai 2002

ANEXA Nr. 59 — Inventarul bunurilor care aparțin domeniului public al comunei Parava

JUDEŢUL BACĂU
COMUNA PARAVA
Comisia specială pentru întocmirea inventarului bunurilor care alcătuiesc domeniul public al comunei PARAVA

Însuşit de Consiliul Local
prin Hotărârea nr.26 / 29.12.1999
PRIMARUL COMUNEI PARAVA
Ion Diaconu

INVENTARUL
bunurilor care aparţin domeniului public al comunei PARAVA

SECŢIUNEA I BUNURI IMOBILE						
Nr. Crt.	Codul de clasificare	Denumirea bunului	Elemente de Identificare	An dob. sau după caz al dării în folosinţă	Val. de inventar	Situaţia juridică actuală
0	1	2	3	4	5	6
1.	1.37.1	DC 109 A Prava - Teiuş	L= 2,6 km , l= 7 m			
2.	1.37.1	DC 109 B Parava – Drăguşani	L= 7,7 km ,l= 7 m			
3.	1.37.1	Uliţa Marcu - Cordoneanu	L= 1 km , l= 6m			
4.	1.37.1.	Uliţa Biserică - Cimitir	L= 0,8 km ,l= 6 m			
5.	1.37.1	Uliţa Sion Alexandru	L= 0,6 km , l= 5 m			
6.	1.37.1	Uliţa Chelaru - Fundata	L= 0,3 km , l= 4 m			
7.	1.37.1	Uliţa Cămin cultural - Parava	L= 0,7 km , l= 6 m			
8.	1.37.1	Uliţa Codrescu Neculai	L= 0,5 km , l= 5 m			
9.	1.37.1	Uliţa Zaharia Gheorghe	L= 0,3 km , l= 6 m			
10.	1.37.1	Uliţa Saulea Vintilă	L= 0,12 km , l= 5 m			
11.	1.37.1	Uliţa Tigantiş	L= 0,1 km , l= 4 m			
12.	1.37.1	Uliţa Cordoneanu	L= 0,14 km , l= 5 m			
13.	1.37.1	Uliţa Andrei Costel	L= 0,1 km , l= 4 m			
14.	1.37.1	Uliţa Crainicu	L= 0,19 km , l= 4 m			
15.	1.37.1	Uliţa Dutca	L= 0,11 km , l= 4 m			
16.	1.37.1	Uliţa Biserica Teiuş	L= 0,5 km , l= 5 m			
17.	1.37.1	Uliţa Popa Gherghina	L= 0,35 km , l= 4 m			
18.	1.37.1	Uliţa Diaconu Ştefan	L= 0,05 km , l= 4 m			
19.	1.37.1	Uliţa Burghelea Costică	L= 0,14 km , l= 5 m			
20.	1.37.1	Uliţa Ailincăi	L= 0,16 km , l= 4 m			
21.	1.37.1	Uliţa Soare Mihai	L= 0,22 km , l= 4 m			

0	1	2	3	4	5	6
22.	1.37.1	Uliţa Mărar	L= 0,74 km , l= 5 m			
23.	1.37.1	Uliţa Caşiş – Duhalmu Costică	L= 0,1 km , l= 4 m			
24.	1.37.1	Uliţa Gavrilescu Toader	L= 0,54 km , l= 4 m			
25.	1.37.1	Uliţa Ciubotaru Neculai	L= 0,34 km , l= 5 m			
26.	1.37.1	Uliţa Mătăsaru Aneta	L= 0,3 km , l= 4 m			
27.	1.37.1	Uliţa Pintilie - Gora	L= 0,16 km , l= 4 m			
28.	1.37.1	Uliţă Marginã Gheorghe	L= 0,1 km , l= 4 m			
29.	1.37.1	Uliţa Ciubotaru - Dascălu	L= 0,26 km , l= 4 m			
30.	1.37.1	Uliţa Chelmuş – Bontaş Ilinca	L= 0,94 km , l= 5 m			
31.	1.37.1	Uliţa Toma Costică	L= 0,11 km , l= 4 m			
32.	1.37.1	Uliţa Drobotă Emil	L= 0,68 km , l= 5 m			
33.	1.37.1	Uliţa Secreată	L= 0,32 km , l= 4 m			
34.	1.37.1	Uliţa Tăbăcăreşti	L= 0,28 km , l= 5 m			
35.	1.37.1	Uliţa Alupoaie - Pop	L= 0,16 km , l= 4 m			
36.	1.37.1	Uliţa Pe faţă	L= 0,48 km , l= 5 m			
37.	1.37.1	Uliţa Cozmeşti	L= 0,36 km , l= 5 m			
38.	1.37.1	Uliţa And one - Bărbuţă	L= 0,12 km , l= 4 m			
39.	1.37.1	Uliţa Chelăreşti	L= 0,36 km , l= 4 m			
40.	1.37.1	Uliţa Apăvăloaie Gheorghe	L= 0,09 km , l= 5 m			
41.	1.37.1	Uliţa Bisericii - Drăguşani	L= 0,10 km , l= 4 m			
42.	1.37.1	Ulita Vasile Iordache	L= 0,08 km , l= 4 m			
43.	1.37.1	Ulita Dan Nesfintu	L= 0,0 6km , l= 5 m			
44.	1.37.1	Ulita Peritianu	L= 0,86 km , l= 5 m			
45.	1.37.1	Ulita Cernat C catinca- Bontas Constantin	L= 0,42 km , l= 5 m			
46.	1.37.1	Ulita Halau Vasile	L= 0,26 km , l= 5 m			
47.	1.37.1	Ulita Manea Petrut	L= 0,28 km , l= 5 m			
48.	1.37.1	Ulita Tanase Radoaia	L= 0,48 km, l= 5m			
49.	1.37.1	Ulita Camin Radoaia	L= 0,21 km , l= 5 m			
50.	1.37.1	Ulita Vasile Costica	L= 0,42 km , l= 3 m			
51.	1.37.1	Ulita Ichim Jenica	L= 0,10 km , l= 3 m			
52.	1.37.1	Ulita Panaite Petru	L= 0,11 km, l= 4 m			
53.	1.37.1	Ulita Spiridon Ion	L= 0,04 km , l= 3 m			
54.	1.3.17.2.	Pod beton Secreata	L = 42 m, l=11 m			

693

0	1	2	3	4	5	6
55.	1.3.17.2.	Pod beton Vasile Boboc	L = 35 m, l = 11 m			
56.	1.3.17.2.	Pod metal Secreata Dragusani	L = 7 m, l = 3 m	1991		
57.	1.3.17.2.	Pod beton Andrei	L = 6 m, l = 4 m			
58.	1.3.17.2.	Pod beton Chelaru	L = 5 m, l = 3 m	1986		
59.	1.3.17.1.	Pod lemn ulita Tabacaru	L = 10 m, l = 3 m	1992		
60.	1.3.17.1.	Pod lenm Camin Cult. Drsagusani	L = 8 m, l = 3 m	1999		
61.	1.3.17.1.	Pod lemn Gh. Nica Parava	L = 8m, l = 4 m	1970		
62.	1.3.17.2.	Pod tuburi beton Miron Ion	L = 6m, l = 4 m	1987		
63.	1.3.17.2.	Pod tuburi Savin Gh.	L = 6m, l = 4 m	1987		
64.	1.8.	Alimentare cu apa	Parava	1984	455.190.472	
65.	1.8.11.	Colector canalizare	Parava	1984	207.842.570	
66.	1.8.8.	Statie epurare	Parava	1984		
67.	1.8.6.	Conducta aductiva apa	Parava	1984	5.651.655	
68.	1.6.4.	Cladirea Primariei Parava	Supr. Constr. 128mp,paianta,talpi lemn, acoperis tigla, teren aferent1165mp Vecinatati: N- teren Ogod A,S – drum judetean, E- loc. Ogod A., V- Diaconu C	1951	30.000	
69.	1.6.4.	Cladirea Primariei vechi Dragusani	Sc. =126mp,paianta, talpi lemn, acoperis azbociment,teren aferent constructiei= 593mp, Vecinatati: N- drum satesc, S- Ghiultu Toeder, E- ulita sat, V- Scoala Dragusani	1947		
70.	1.6.2.	Scoala cu clasele I-VII,Parava	Sc. = 619mp,fundatie beton, pereti caramida, planseu beton , acoperis tigla,teren aferent constructiei= 2464mp Vecinatati: N- Parau Parava, S- drum judetean, E- Dispansar Parava, V- loc. Ciubotaru C.	1982	681.000	
71.	1.6.2.	Scoala veche Parava	Sc.498mp,fundatie beton, pereti caramida,sarpanta lemn, acoperis tigla, teren aferent constructiei = 233mp. Vecinatati: S- Teren Parohie, N- drum judetean, E- Parohia Parava, V- boc Parava	1894	100.000	

0	1	2	3	4	5	6
72	1.6.2.	Scoala cu claselevI-IV Teius	Sc. =108mp, fundatie talpi lemn,pereti paianta, acoperis azbociment, teren aferent constructiei =1045mp Vecinatati: N- Mocanu N, S- teren Ailincai A., E- drum satesc, V- Ailinacai Anica	1950	40.850	
73.	1.6.2.	Scoala cu clasele I-IV nr.2 Dragusani	Sc. 99mp, fundatie beton, pereti caramida, sarpanta lemn, acoperis tigla, teren aferent constructiei = 1097mp Vecinatati: N- teren Botez A., S- drum satesc, E- loc. Ichim Ion, V- teren Botez A.	1960	37.080.	
74.	1.6.2.	Scoala cu clasele I-VIII Dragusani	Sc. =431mp, fundatie beton , pereti caramida,planseu beton, acoperis tigla, teren aferent constructiei = 2842mp Vecinatati: N- teren most. Damian C. S- drum satesc, E- Primaria vehe V- ulita Apavaloaie	1970	303.309	
75.	1.6.2.	Scoala cu clasele I-IV ,nr. 3 Dragusani	Sc. =88mp, fundatie beton , pereti caramida,sarpanta lemn, acoperis tigla, teren aferent constructiei = 961mp Vecinatati: N- teren Calugaru M.. S- drum satesc, E- loc. Bontas Luxita V- loc Popa Neculai	1961	280.000	
76.	1.6.2.	Scoala cu clasele I- VIII Radoaia	Sc. =210mp, fundatie beton , pereti caramida,planseu beton, acoperis azbociment, teren aferent constructiei = 1128mp Vecinatati: N- teren Ivanciu N: S- drum judetean, E- loc. Lacatus C. V- loc. Spiridon Ion	1985	492.500	
77.	1.6.2.	Caminul Cultural Parava	Sc. =102mp, fundatie talpi lemn,pereti paianta, sarpanta lemn , acoperis tabla, teren aferent constructiei =223mp Vecinatati: N-ter. Gruia M., S- drum judetean., E- ulita Camin, V- teren Gruia M.	1951	58.000	

0	1	2	3	4	5	6
78.	1.6.2.	Caminul Cultural Dragusani	Sc. =120mp, fundatie talpi lemn,pereti paianta, sarpanta lemn , acoperis tabla, teren aferent constructiei =1200mp Vecinatati: N-ter. Burghelea D:., S-drum satesc., E- Nicoara Maria, V-Ariton Maria.	1900	58.100	
79.	1.6.2.	Caminul Cultural Radoaia	Sc. =80mp, fundatie talpi lemn,pereti paianta, sarpanta lemn , acoperis tabla, teren aferent constructiei =600mp Vecinatati: N-Spiridon Aurel , S- ulita Mihai Vasile., E- Spiridache Maria, V-ulita Camin	1951	38.000	
80.		Monumentul Eroilor Parava	Parava, teren aferent constr. = 601mp, Vecinatati: N- drum judetean, S- drum sat Parava, E- loc. Marcu Neculai, V-	1999	47.000.000	
81.	1.6.11.	Apartament serviciu	Bloc Parava, sc. A, Apart. 1, etaj I	1985	200.000	
82.	1.6.11.	Apartament serviciu	Bloc Parava, sc. A, Apart. 2, etaj I	1985	200.000	

969

PRESEDINTE,

ION DIACONU

MEMBRII COMISIEI,

Iordache Mircea..... Tipordei Maria.....
Paiu Elena..... Chefane Elena.....

MONITORUL OFICIAL AL ROMÂNIEI

Anul XIV — Nr. 305 bis

PARTEA I
LEGI, DECRETE, HOTĂRÂRI ȘI ALTE ACTE

Joi, 9 mai 2002

ANEXA Nr. 60 — Inventarul bunurilor care aparțin domeniului public al comunei Parincea

JUDETUL BACÃU
COMUNA PARINCEA

COMISIA SPECIALÃ PENTRU ÎNTOCMIREA
INVENTARULUI BUNURILOR CARE ALCÃTUIESC DOMENIUL PUBLIC
AL COMUNEI

Însusit de consiliul local
prin Hotărârea nr. _____ din 28 FEBR. 2001

Primarul comunei,
Ec. GUTÃ STIUCÃ

INVENTARUL
bunurilor care apartin domeniului public al comunei PARINCEA

Sectiunea I
Bunuri imobile

Nr. crt.	Codul de clasificare	Denumirea bunului	Elementele de identificare	Anul dobândirii,sau după caz,al dării în folosintă	Valoarea de inventar	Situatia juridică actuală
0.	1.	2.	3.	4.	5.	6.
	a)	**Drumurile comunale, vicinale, străzile cu trotuarele aferente, pasajele, podurile,podetele, precum si zonele de protectie a acestora :**				
1.	1371	**SATUL PARINCEA** : Drum comunal Parincea ~ Văleni (D.C.L. 1585)	L = 2 km,l medie =10 m,pietruit D.J. 252 spre Pâncesti– D.J.252 spre Horgesti			
2	1371	Drum sătesc(ulită) – 518	L = 0.04 km,l medie = 5 m, pământ stabilizat,Gindu Gheorghe~ Irischi Constantin			
3	1371	Drum sătesc(ulită) - 561	L = 0.13 km,l medie= 8.75 m, pământ stabilizat,acces Dispensarul Veterinar.			
4	1371	Drum sătesc (ulită) - 558	L = 0.025 km ,l medie = 5 m, pământ stabilizat, Ds. 561 – Lupu Constantin			
5	1371	Drum sătesc (ulită) - 841	L = 0.15 Km,l medie 5 m pământ stabilizat, Mustea Virgil – Băltătescu			
6	1371	Drum sătesc (ulită) - 824	L = 0.22 km,l medie = 5m, pământ stabilizat, Durac Gheorghe – Chitic Vasile			
7	1371	Drum sătesc (ulită)- 850	L = 0.31 km,l = 4 m – pământ stabilizat > Bârgu Vasile			
8	1371	Drum sătesc (ulită) - 781	L=150 m,l=5m pământ stabilizat Cazacu . > Mesnită Gh			
9	1371	Drum sătesc	L = 320 m ,l=5m pământ stabilizat Busuioc Costică , Stiucă			
10	1371	Drum sătesc 495	L=210 m,l=5m Pământ stabiliza Gându Gh > Irischi C., Draga T.,Centrala Termică,Bl.2			
11	1371	Drum sătesc	L=380m,l=10m			

			Pământ stabilizat Farmacia – Dr.Chertz E.>Băltătescu Mihai			
12	1371	Dum sătesc	L=70m,l=6m Pământ stabilizat Clădirea fostului spital>Drum sătesc (Farmacie)			
13	1371	Drum sătesc 595	L=40m,l=5m Pământ stabilizat Diac Iulian>Chislingher E.			
14	1371	Drum sătesc 579	L=80m,l=5m Pământ stabilizat Gându M.>Hanga V.			
15	1371	Drum sătesc 412	L=340m,l=14m Pietruit D.J.>Biserica Parincea			
16	1371	Drum sătesc 395	L=70m,l=5.5m Pământ stabilizat Bârdan N>Radavoi St.			
17	1371	Drum sătesc 386	L=70m,l=5.5m Pământ stabilizat Bucovanu T>Burcă			
18	1371	Drum sătesc 370	L=70,l=5.5 m Pietruit Butnaru I>Hutu V.			
19	1371	Drum sătesc (Alee Bloc nr.3)	L=80,l=6 Betonat Dumitruc > Dispensarul uman> D.J.			
20	1371	Drum sătesc 456	L=420m,l=5m Pământ stabilizat Sediu (fost C.A.P) >DS 23			
21	1371	Drum sătesc 351	L=80m,l=5m Pământ stabilizat Butnaru V>Pârâu			
22	1371	Drum sătesc 350	L=120m,l=5 Pământ stabilizat Butnaru V > punte			
23	1371	Drum comunal 311	L=500 m,l=14m Pietruit partial D.J. >Trei Fântâni>Trifan D.> Rusu N>D.J.			
24	1371	Drum sătesc 263/1	L=300M,l= 5m Pietruit D.C. 311>Durac Frevonia			
25	1371	Drum sătesc 249	L=100m,l=5m Pământ stabilizat Asoltanei I.>Punte pârâu			
26	1371	Drum sătesc 298	L=145m,l=6m Pământ stabilizat Umbrărescu > Podaru Pavel			
27	1371	Drum sătesc 618	L=150m,l=5m Pământ stabilizat DCL 311>DE 4152(Livadă)			
28	1371	Drum sătesc 660	L=150m,l=5m Pământ stabilizat Enache C.>livadă			
29	1371	Drum sătesc 4193	L=260m,l=5m Pământ stabilizat			

699

			D.S.660>Bârdan			
30	1371	Drum sătesc	L=1020m,l= 5 m Pământ stabilizat Drum livadă>Ghiorghită			
31	1371	Drum sătesc 207	L=520m,l=8m Pietruit Hertanu Gh.>Popa Alrcu			
32	1371	Drum sătesc 4149	L= 1500M,l=6m Pământ stabilizat Popa Alecu.> Pradaes N.			
33	1371	Drum sătesc 193	L=120m,l= 5m Pământ stabilizat Ghiorghită Gh.			
34	1371	Drum sătesc	L=340m,l=5m Pământ stabilizat Rosu V-le,Butnaru Neculai			
35	1371	Drum sătesc 617/1	L=30m,l=5m Pământ stabilizat DCL 311			
36	1371	Drum sătesc 671	L=70m,l=16m Pământ stabilizat Cucu Elena,Oprea N			
37	1371	Drum sătesc 4267	L=230m,l=5m Pământ stabilizat Oprea N,Bârdan			
38	1371	Drum sătesc 105	L=200m,l=6,5 m Pământ stabilizat Hanganu Costică			
39	1371	Drum sătesc 127	L=300m,l=7m Pamant stabilizat Hincu C,Timaru L			
40	1371	Drum satesc 158	L=100m,l=6m Pamant stabilizat Asoltanei V,Balan I			
41	1371	Drum satesc 130	L=440m,l=6m Pamant stabilizat Mitrea C,Pasune Primarie			
42	1371	Drum satesc 71/1	L=660m,l=6m Pamant stabilizat Iacob F.,DS 23 – IAS			
43	1371	Drum satesc 23	L=240m,l=8m Pamant stabilizat DCL 72>Podaru Al.>DS456			
44	1371	Drum satesc 24	L=260m,l=5m Pamant satbilizat Durac C > Nastase C.			
45	1371	Drum comunal 72	L=1240m,l=18m Pietruit Butnaru V>Cuciureanu O.			
46	1371	Trotuare aferente Drum comunal 411	L=850m,l=2m de o parte si de alta a drumului. Betonat Comcereal>DCL311>Cucu Gh			
47	1371	Drum satesc 471	L=80m,l=5m Betonat			

700

			Alee Postul de Politie			
48	1371	Drum satesc 714	L=280m,l=8m Pietruit Podaru Petru>Rusu C.			
49	1371	Drum satesc 756	L=260m,l=7.5m pietruit Rusu C>Onofrei Gh			
50	1371	Ulita (DS 702)	L=100m,l=5m Pamant stabilizat Papuc C>Parau >Rosu Gh.			
51	1371	Ulita (DS 730)	L=40m,l=5m Pamant stabilizat Gandu I>Checherita N			
52	1371	Ulita (DS 733)	L=120m,l=5m Pamant stabilizat Checherita N.>Chiper I>Checherita N			
53	1371	Drum vicinal	L=260m,l=8m Pamant stabilizat Apanzaritei A>Checherita N			
54	1371	Drum vicinal	L= 500 m,l=8m Pietruit partial DJ.Parincea – Bacau>Manastirea "Sf. Neculai",>proprietati particulare (L.18?1991)			
		PODURI SI PODETE – SATUL PARINCEA				
55	13172	pod	DC –Rusu Costică- L= 4m – beton			
56	13172	pod	DC – Checherita Neculai – L = 2.5 m – beton			
57	13172	pod	DC – Trifan D-tru – L = 5 m – beton			
58	13172	pod	DC - Durac C-tin L = 5m – beton			
59	13171	punte	RAIF- L=15 m – lemn			
60	13171	podet	DC Durac C-tin L=1.5m – beton			
61	1371	punte	DS 249 – DS 193 – Asoltanei I L= 5 m – lemn			
62	13172	pod	DC – Brateanu Gh L= 4 m – beton			
63	13172	pod	DC – PARINCEA –VALENI L=8 m – beton			
64	13172	pod	DC – Centru civic – DS 412 L=10 m – beton			
65	13172	pod	DC – Rusu N L= 5 m – beton			
66	13172	pod	DC – Cucu E L= 5 m – beton			
67	13172	pod	DC – Butnaru Vasile L = 5 m – beton			
68	13172	pod	DC – Obor – Dispensar Veterinar L= 4 m - beton			
69	13172	pod	Acces remiza p.s.i. L = 4 m – beton			
70	13172	pod	Acces obor			

701

			L= 3 m – beton			
71	13172	pod	Alee Politie L=3 m – beton			
72	13172	podet	Acces Biblioteca comunală L = 3 m – beton			
73	13172	podet	DC – Mustea Virgil L= 4 m – beton			
74	13172	podet	Acces (Fostul C.A.P) L= 5 m – beton			
75	13172	podet	Acces scoala L=2 m – beton			
76	13172	podet	Ulita Gîndu Neculai L = 3 m - beton			
77	1371	SATUL BARNA : Drum comunal Poieni - Barna	L= 1450 m,l=8m Pietruit partial DJ.Poieni – Bacău > Mustea G.			
78	1371	Drum vicinal 1	L=540m,l=10m Pamant stabilizat Mihalache			
79	1371	Drum vicinal	L=580m,l=6m Pamant stabilizat Mustea Gh>Mustea V			
80	1371	Drum vicinal	L=140m,l=4m Pamant stabilizat Mustea C>Mandrila>Mustea			
81	1371	Drum vicinal	L=60m,l=5m Pamant stabilizat Mustea >Petrea Iord.>Ripa			
82	1371	SATUL MILESTII DE JOS : Drum comunal Milestii de Jos > Milestii de Sus	L=1500m,l medie = 6m Pietruit partial D.J Bacau – Horgesti > Biserica Sf. Voievozi - Milesti			
83	1371	Drum vicinal	L=550 m,l=6.5 m Pamant stabilizat Bulboacă D > Buhai C			
84	1371	Ulita	L=300m,l=5m Pamant stabilizat DC Milestii de Jos > Hriscu Maria			
85	1371	Ulita	L=350 m,l=2,5 m Pamant stabilizat DJ Bacau-Horgesti >DC Milestii de Jos,Ulita Hriscu Maria			
86	1371	Ulita	L=250m,l=5,5m Pamant stabilizat DC Milestii de Jos > Izvor "Sipote"			
87	1371	Ulita	L=200m,l=2m Pamant DC Milestii de Jos > Drum vicinal Buhai C			
88	1371	Drum vicinal (în extravilan)	L=1500m,l=5m Pamant stabilizat Drum vicinal Buhai C > "Nucii lui Lascar">Drum vicinal "Valea lui Mihai"			
89	1371	Drum vicinal (în extravilan)	L=2000m,l=5,5 m Pamant stabilizat DC Biserică > Aprodu (Fântână)			

90	1371	Drum vicinal	L=600m,l=4m Pamant stabilizat DJ Bacau – Horgesti > Pârâul Răcătău			
91	13172	Podet	L=8m Beton armat Situat pe DC Milestii de Jos în punctul "la Spoială"			
92	13172	Podet	L=5m Beton armat Situat pe Ulita > Hriscu Maria			
93	1371	SATUL MILESTII DE SUS Drum comunal Milcstii de Sus	L=1250 m,l=8m Pamant stabilizat DS nr.32			
94	1371	Drum comunal	L=3150m,l=6m Pamant stabilizat DS .nr.33			
95	1371	Drum comunal	L=80m,l=5m Pamant stabilizat DS nr.59			
96	1371	Drum comunal	L=40m,l=8m Pamant stabilizat DS nr.62			
97	1371	Drum vicinal	L=170m,l=7m Pamant stabilizat DS.nr.64			
98	1371	Drum vicinal	L=90m,l=2m Pamant stabilizat DS nr.131			
99	1371	Drum vicinal	L=1350m,l=4m Pamant stabilizat DE 88 + DE 1674 pana la DCL 43			
100	1371	Drum vicinal	L=1150m,l=4m Pamant stabilizat DE. NR.1665 de la DJ la Biserica Sf. Voievozi Milesti			
101	1371	SATUL NĂNESTI Drum comunal	L=270m,l=10m Pietruit partial DS 4896			
102	1371	Drum comunal	L=80,l=6 Pamant stabilizat DE 641			
103	1371	Drum comunal	L=980m,l=8m Pamant stabilizat DS 664			
104	1371	Drum comunal	L= 700 m,l= 8 m Pamant stabilizat DS 672 Ascînte – Rosca V. Gheorghe			
105	1371	Drum comunal	L= 160 m,l=10 m Pamant stabilizat DS 4923 Olaru Simion			
106	1371	Drum comunal	L=100m,l=15 m Pamant stabilizat DE 4939 Iorga – Furdui Ion			
107	1371	Drum comunal	L=60 m,l=4m			

703

			Pamant stabilizat DE 4934 DE 4939 – proprietati particulare			
108	1371	Drum comunal	L=120 m,l=10 m Pamant stabilizat DS 5207 Cotiga C – Mihalache N			
109	1371	Drum comunal	L=210 m,l=8 m Pamant stabilizat DS 5205 Matasaru P – Lascarache P.			
110	1371	Drum comunal	L= 80 m,l=5 m Pamant stabilizat DS 5232 Matasaru L.- Bosman S.			
111	1371	Drum comunal	L=480 m,l=8 m Pamant stabilizat DS 5014 Rusu T.- Arvinte I. ,Hincu E.			
112	1371	Ulita	L= 80 m ,l=4m Pamant stabilizat DS 5023 Arvinte N. – Mihalache N			
113	1371	Ulita	L= 20 m,l=4 m Pamant stabilizat DS 5035 DS 5023 – Vasilache S.			
114	1371	Ulita	L= 280 m,l=4 m Pamant stabilizat DS 5023 – Hincu E. – Mihalache V			
115	1371	Drum comunal	L= 80 m,l=7m Pamant stabilizat DS 5047 Ichim Gh.- Vasillache S. – piriu			
116	1371	Ulita	L=9 m,l=4m Pamant stabilizat DS 5054 Mavriviche I.V. Gh.			
117	1371	Drum comunal	L=40 m , l=5 m Pamant stabilizat Ds 5060 Hincu C – Ichim P.			
118	1371	Drum comunal	L=1100 m,l= 14 m Pamant stabilizat DS 5116 Pod Polici J – Pradaies N			
119	1371	Ulita	L= 40 m,l=4 m Pamant stabilizat DE 5121 DS 5116 – Voicu Ion Manole			
120	1371	Ulita	L=26 m,l=4 m Pamant stabilizat DE 5094 Hincu I – Mitrea			
121	1371	Ulita	L = 60 m,l= 4 m			

			Pamant stabilizat DS 5136 Mavriche Adrian			
122	1371	Ulita	L= 60 m,l=4m Pamant stabilizat DE 5099 Darie pompei			
123	1371	Ulita	L=40 m,l= 4 m Pamant stabilizat DS 5158 Mitrea Aglaia			
124	1371	Drum comunal	L = 100 m,l=5 m Pamant stabilizat DS 5162 Arvinte Costica			
125	1371	Drum comunal	L = 420 m ,l= 14 m Partial pietruit DJ 252 – Pod Polici J			
126	1371	Drum comunal	L= 250 M,L=6m Pamant stabilizat DS 3 Holca V – Mitrea Gh.- Boghiu V.- Bujor Ion			
127	1371	Drum comunal	L = 40 m,l=7m Pamant stabilizat DS 34 Vieru M.			
128	1371	Drum comunal	L = 500 m,l=16m Partial pietruit DS 90 Biserica – Scoala			
129	1371	Drum comunal	L = 500 m,l=6 m Partial pietruit DS 172 Dima Ion – Dima N.			
130	1371	Drum comunal	L=600 m,l= 6 m Pamant stabilizat DS 189 Dima M – Popa Gh			
131	1371	Drum comunal	L = 1000 m,l= 12 m Partial pietruit DS 216 DJ 252 – And one C			
132	1371	Drum comunal	L= 500 m,l= 12 m Partial pietruit DS 237 Cucu A – Pirau			
133	1371	Drum comunal	L= 500 m,l= 8 m Pamant stabilizat DS 238 Juverdeanu – Hanga – Munteanu			
134	1371	Drum comunal	L= 500 m,l= 12 m Partial pietruit DS 388 DJ 252 – Lozincă M			
135	1371	Drum comunal	L = 300 m,l=6m			

705

			Pamant stabilizat DS 277 Sandu N – Pirau			
136	1371	Drum comunal	L = 350 m,l= 8 m Pamant stabilizat DS 404 Tomozei N – Cretu			
137	1371	Drum comunal	L = 800 m,l=6 m Pamant stabilizat DJ 252 – Bujor M			
138	1371	Drum comunal	L = 300 m,l= 10 Pamant stabilizat DS 418 Tomozei N.- Bujor M.			
139	1371	Drum comunal	L= 800 m,l= 6 Pamant stabilizat DS 593 DJ 252 – Bujor M			
140	1371	Drum comunal	L = 300 m,l = 6 m Pamant stabilizat DS 610 Vasian			
141	1371	Drum comunal	L= 800 m,l=10 m Pamant stabilizat DS 319 Pirau – Cucu A – Boghiu Iordache – Seica Simion – Scurtu			
142	1371	Drum comunal	L= 2 000 m ,l=16 m Partial pietruit DS 482 DJ 252 – Bracau T – Scurtu			
143	1371	Drum comunal	L= 400 m,l= 7 m Partial pietruit DS 528 Rebegea – Sandu			
144	1371	Drum comunal	L = 800 m,l= 8 m Pamant stabilizat DS 581 DJ 252 – Irofte D			
145	1371	Drum comunal	L = 250 m,l=8 m Pamant stabilizat DS 474 DS 482 – Seica Paraschiva			
146	1371	Drum comunal	L = 300 m,l= 12 m Pamant stabilizat DS 473 Pod Irofte I.- Rebegea N.			
147	1371	Drum comunal	L = 200 m,l=7 m Pamant stabilizat DS 494 Pricop I – Rosca E.- Irofte M			
		PODURI SI PODETE – SATUL NANESTI				
148	13171	pod	L= 3 m – beton Bujor Mihai			
149	13172	podet	L = 4 m – lemn Pe DS 277			

706

150	13172	podet	L= 3 m – lemn Pe DS 237			
151	13171	pod	L = 4 m – beton La Ascinte Ion			
152	13171	pod	L = 4 m – beton Florea Manole			
153	13171	pod	L = 3 m - beton Perju Iordache			
154	13171	pod	L = 2,5 m – beton Camin cultural (Nanesti Vale)			
155	13171	pod	L = 5 m – beton Polici Janica			
156	13171	pod	L = 2 m – beton Golea Constantin			
157	1371	**SATUL NĂSTĂSENI :** Drum comunal	L=640 m,l=12 m Pamant stabilizat DS 22/1 Grigoras A. – Nastase Simion			
158	1371	Drum comunal	L = 200 m,l=6 m Pamant stabilizat DS 28/1 Nastase S. – Vascan – Putanu V.			
159	1371	Drum comunal	L = 160 m,l= 10 m Pamant stabilizat DS 35 Nastase – Putanu			
160	1371	Ulita	L = 100 m,l = 4 m Pamant stabilizat DS 83 Cezar – Sterpu N.			
161	1371	Drum comunal	L = 200 m,l = 6 m Pamant stabilizat DS 96 Tataru C. Aurel – Barcan C.			
162	1371	Drum comunal	L = 160 m,l= 6 m Pamant stabilizat DS 97 Cezar – Mares A.			
163	1371	Ulita	L = 60 m,l = 4 m Pamant stabilizat DS105/1 Putanu H – Cezar I			
164	1371	Ulita	L = 40 m,l = 4 m Pamant stabilizat DS 106/1 Jugaru I – Cezar I			
165	1371	Ulita	L = 60 m , l= 4 m Pamant stabilizat DS 203/1 Pod Alexa L – piriu			
166	1371	Ulita	L = 40 m,l= 4 m Pamant stabilizat DS 173 Acces la Putanu Gr. Mihai			
167	1371	Drum comunal	L = 240 m , l= 14 m			

707

			Pamant stabilizat Trifan I – Nastase A			
168	1371	Drum comunal	L = 750 m,l = 6 m Pamant stabilizat Nastase A. – Hotar com Filipeni			
169	1371	Ulita	L = 80 m,l= 4 m Pamant stabilizat Acces most. Benescu			
170	1371	**SATUL POIENI :** Drum comunal	L = 240 m ,l=6m Pamant stabilizat DE 4224 Mihaila – DE 1206			
171	1371	Drum comunal	L = 80 m , l= 5 m Pamant stabilizat DE 4243 DE 4244 – Mares Ion			
172	1371	Drum comunal	L = 370 m,L=6 m Pamant stabilizat DS 4244 Mihaila – Mares C			
173	1371	Ulita	L = 50 m,l=4 m Pamant stabilizat DE 4247 DE 4262 – Calapod J			
174	1371	Ulita	L = 40 m , l = 2 m Pamant stabilizat DE 4255 Calapod – Mares			
175	1371	Drum comunal	L = 160 m,l= 8 m Pamant stabilizat DE 4262 Mares – Tataru C.			
176	1371	Drum comunal	L = 200 m,l = 10 m Pamant stabilizat DS 36 Mihalache I – Biserica			
177	1371	Drum comunal	L= 1560 m , l= 5 m Pamant stabilizat DS 72 DJ 243 B – Tataru			
178	1371	Drum comunal	L = 600 m , l = 8 m Pamant stabilizat DS 89 DS 72 – Biserica			
179	1371	Ulita	L = 70 m,l= 4 m Pamant stabilizat DS 118 Mustea Fl. – Ripă Virlanesti			
180	1371	Ulita	L = 70 m,l= 4 m Pamant stabilizat DS 119 Mustea Ion – DS 118			
181	1371	Drum comunal	L = 850 m,l = 5 m Pamant stabilizat DE 1206			

708

			Dj 243 B - Virlanesti			
182	1371	**SATUL SATU NOU :** Drum comunal	L = 1350 m,l= 5 m Pamant stabilizat DS 11 Tivlea C – Banu C			
183	1371	Ulita	L = 100 m,l= 4 m Pamant stabilizat DS 20 Banu C – Ababei			
184	1371	Drum comunal	L = 250 m,l = 6 m Pamant stabilizat DS 29 Tivlea C – Banu V			
185	1371	**SATUL VĂLENI :** Drum comunal	L = 80 m,L=4m Pamant stabilizat DS 3308			
186	1371	Drum comunal	L=548 m,l=5 m Pamant stabilizat DS 3309			
187	1371	Ulita	L = 245 m,L=4 m Pamant stabilizat DS 5343/1			
188	1371	Ulita	L= 8 m,l = 4m Pamant stabilizat Ds 5346			
189	1371	Ulita	L = 17 m ,l= 4 m Pamant stabilizat DS 5356			
190	1371	Drum comunal	L = 948 m,l = 5 m Pamant stabilizat DS 5358			
191	1371	Drum comunal	L = 67 m,l = 5 m Pamant stabilizat DS 5384			
192	1371	Drum comunal	L = 206 m ,l= 5 m Pamant stabilizat DS 5451			
193	1371	Ulita	L = 61 m,l = 4 m Pamant stabilizat DS 5403			
194	1371	Drum comunal	L = 450 m,l= 5 m Pamant stabilizat DS 5483			
195	1371	Ulita	L = 9 m,l= 4 m Pamant stabilizat DS 2502			
196	1371	Ulita	L = 5 m,l= 3m Pamant stabilizat DS 5599			
197	1371	Drum comunal	L = 499 m,l= 6m Partial pietruit DS 50			
198	1371	Drum comunal	L = 121 m,l=6 m Pamant stabilizat DS 95			

709

Drum comunal	L = 300m ,l= 5 m Pamant stabilizat DS 118			
Drum comunal	L = 1124 m,l = 6 m Partial pietruit DS 128			
Ulita	L = 39 m,L= 4m Pamant stabilizat DS 143			
Drum comunal	L = 189 m,l = 6m Pamant stabilizat DS 145			
Ulita	L = 10 m,l= 3 m Pamant stabilizat DS 149			
Drum comunal	L = 334 m,l= 7 m Pamant stabilizat DS 223			
Drum comunal	L = 85 m,l= 5 m Pamant stabilizat DS 224			
Drum comunal	L = 65 m,l= 5m Pamant stabilizat DS 237			
Ulita	L = 20 m,l= 4 m Pamant stabilizat DS 206			
Drum comunal	L = 33 m,l = 5 m Pamant stabilizat DS 318			
Drum comunal	L = 161 ,l= 8 m Pamant stabilizat DS 302			
Drum comunal	L = 40 m,l = 5 m Pamant stabilizat DS 375			
Drum comunal	L = 42 m,l = 5m Pamant stabilizat DS 400			
Drum comunal	L = 106 m,l= 6 m Pamant stabilizat DS 408			
Drum comunal	L = 826 m,l = 8 m Pamant stabilizat DS 422			
Drum comunal	L = 317 m ,l = 9 m Pamant stabilizat DS 444			
Drum comunal	L = 728 m,l= 10 m Pamant stabilizat DS 470			
Drum comunal	L = 46 m,l = 6 m Pamant stabilizat DS 518			
Drum comunal	L = 412 m,l = 8 m			

			Pamant stabilizat DS 492			
218	1371	Ulita	L = 100 m,l= 4 m Pamant stabilizat DS 5588			
219	1371	pod	L = 2 m – beton La Biserica			
220	1371	pod	L = 3 m – beton La Bogdan Mihai			
221	1371	pod	L = 3 m – beton Ulita spre Herciu Anton (Veterinaru)			
222	1371	**SATUL VLADNIC :** Drum comunal	L = 100 m,l = 4m Pamant stabilizat DS 4451			
223	1371	Ulita	L= 120 m,l = 4 m Pamant stabilizat DS 4518			
224	1371	Ulita	L = 480 m,l= 4 m Pamant stabilizat DS 4520			
225	1371	Ulita	L = 40 m,l = 4 m Pamant stabilizat DS 4531			
226	1371	Ulita	L = 80 m,l = 4 m Pamant stabilizat DS 4564			
227	1371	Ulita	L = 28 m,l = 4 m Pamant stabilizat DS 4585			
228	1371	Drum comunal	L = 95 m,l = 5 m Pamant stabilizat DS 56			
229	1371	Drum comunal	L = 920 m,l = 14 m Partial balastat DS 64			
230	1371	Drum comunal	L = 720 m,l= 10 m Pamant stabilizat DS 66			
231	1371	Ulita	L = 40 m,l = 4 m Pamant stabilizat DS 135			
232	1371	Drum comunal	L = 10 m,l = 5 m Pamant stabilizat DS 195			
233	1371	Drum comunal	L = 40 m,l = 5 m Pamant stabilizat DS 2190			
234	1371	Drum comunal	L = 15 m,l = 6 m Pamant stabilizat DS 222			
235	1371	Ulita	L = 40 m,l = 4 m Pamant stabilizat DS 248			
236	1371	Ulita	L = 60 m,l = 4 m Pamant stabilizat			

711

			DS 253			
237	1371	Drum comunal	L = 920 m,l = 14 m Partial pietruit DS 264			
238	1371	Drum comunal	L = 700 m,l = 5 m Pamant stabilizat DS 265			
239	1371	Drum comunal	L = 1640 m,l = 10 m Partial pietruit DS 266			
240	1371	Drum comunal	L = 600 m,l = 5 m Pamant stabilizat DS 267			
241	1371	Drum comunal	L = 45 m,l = 5 m Pamant stabilizat DS 289			
242	1371	Drum comunal	L = 30 m,l= 6 m Pamant stabilizat DS 311/1			
243	1371	Ulita	L = 60 m,l = 4 m Pamant stabilizat DS 318			
244	1371	Drum comunal	L = 20 m,l= 5 m Pamant stabilizat DS 347			
245	1371	Ulita	L = 10 m,l= 4 m Pamant stabilizat DS 354/1			
246	1371	Ulita	L = 10 m,l = 4 m Pamant stabilizat DS 359			
247	1371	Ulita	L = 25 m,l = 4 m Pamant stabilizat DS 361			
248	1371	Drum comunal	L = 80 m,l = 6 m Pamant stabilizat DS 363			
249	1371	Ulita	L = 20 m, l = 4 m Pamant stabilizat DS 369			
250	1371	Ulita	L = 180 m,l = 4 m Pamant stabilizat DS 373			
251	1371	Drum comunal	L = 400 m,l = 5 Partial pietruit DS 439			
252	1371	Drum comunal	L = 40 m,l = 7 m Pamant stabilizat DS 444			
253	1371	Drum comunal	L = 800 m,l = 12 m Pamant stabilizat DS 486			
254	1371	Drum comunal	L = 30 m,l=6 m Pamant stabilizat DS 503			

712

255	1371	Ulita	L = 30 m,l = 4m Pamant stabilizat DS 509			
256	1371	Ulita	L = 30 m,l = 4 m Pamant stabilizat DS 557			
257	1371	Drum comunal	L = 200 m,l = 5 m Pamant stabilizat DS 579			
258	1371	Drum comunal	L = 10 m, l = 6 m Pamant stabilizat DS 661			
259	1371	Ulita	L = 60 m,l = 4 m Pamant stabilizat DS 679			
260	1371	Drum comunal	L = 140 m,l = 6 m Pamant stabilizat DS 682			
261	1371	Drum comunal	L = 510 m,l = 5 m Pamant stabilizat DS 714			
262	1371	Drum comunal	L = 30 m,l = 5 m Pamant stabilizat DS 36			
263	1371	Drum comunal	L = 2440 m,l = 14 m Partial pietruit DCL 66			
264	13171	pod	L = 2 m – beton La fostul C.A.P.			
265	13171	pod	L = 10 m – beton La Ghinga Maria			
266	13171	pod	L = 7 m – lemn Adam M. Adam			
267	13171	pod	L = 7 m, beton La Scoala			
268	13171	pod	L = 10 m, beton La Nistor Anica			
269	13171	pod	L = 5 m – lemn Nistor D. Stefan			
270	13171	pod	L = 3 m – lemn La Benedic			
271	13171	pod	L = 3 m – beton La Sentes Gheorghe(Ghiuri)			
272	13171	pod	L = 4 m – beton La Pal Ferent			
273	13171	pod	L = 2 m – beton La Adam M. Martin			
	b)	**Sistemele de alimentare cu apă,cu terenurile aferente :**				
1		Statie de captare a apei din izvoare formată din 3 puturi forate de adâncime ,situată pe ses "Jitari"	Suprafată construită inclusiv zonă de protectie = 150 m.p.	1972		
2		Rezervoar de îmagazinare a apei	Capacitate = 80 m.c. S.c. = 100 m.p. – beton Teren aferent = 4000 m.p.	1972		

713

3		Conducte de aductiune si distributie a apei până la limita proprietătii consumatorilor.	L = 2500 m.l.,teren aferent 2 x 1 m. pe distanta de 2500 m Teavă gavalnizată + tuburi azbociment .	1972		
	c)	**Sisteme de canalizare si epurare a apelor uzate ,cu terenurile aferente :**				
1		Colectoare si retea de canalizare de la limita prorietătii evacuatorilor până la statia de epurare a apelor uzate .	- 3 canale colectoare cu L = 700 m., Teren aferent = 1400 m.p. - retea de canalizare cu L = 900 m Teren aferent = 1800 m.p			
2		Bazine de retentie a pelor uzate	- 2 bazine din beton S.c. = 80 m.p Teren aferent = 400 m.p.			
3		Statie de epurare a apelor uzate ,inclusiv terenurile de deshidratare a nâmolurilor	Sc = 80 m.p - beton Teren aferent = 400 m.p			
4		Instalatie de alimentare cu apă – aferentă blocurilor de locuinte		1992	272.440	
5		Instalatie de canalizare – aferentă blocurilor de locuinte		1992	843.605	
	d)	**Sisteme de alimentare cu energie termică cu terenurile aferente :**				
1		Centrala termică pe combustibili solizi si lighizi - nefolosită din 1977-	Sc = 450 m.p Teren aferent = 1000 m.p. cu 5 cazane – instalatie auxiliară	1974		
	e)	**Sisteme de infrastructură privind administrarea domeniului public ,cu terenurile aferente :**				
1		Piata agroalimentară	Suprafata amenajată si teren aferent = 1000 m.p			
2		Obor Parincea	Suprafata amenajată si teren aferent = 2500 m.p împrejmuit cu gard din plăci beton			
3		Spatii verzi	Lot 1 = 360 m.p.(în fata Bl. nr.2) Lot 2 = 350 m.p.(în fata Bl.nr. 1 si lateral) Lot 3 = 400 m.p. (în fata Bl. nr.3)			
4		Parcări	Nr. 1 situată lângă Bl nr.2 Sc. = 20 m.p – beton; Nr. 2 situată lângă Bl. nr. 3 Sc = 30 m.p.- beton			
	f)	**Terenurile si clădirile în care îsi desfăsoară activitatea consiliul local si primăria,precum si institutiile publice de interes local :**				
1	164	Clădirea primăriei	Constructie din cărămidă cu un singur nivel Sc = 180 m.p. -una magazie din scîndură cu una cameră grajd animale,acoperită cu tablă, Sc.= 35 m.p. un grup sanitar,Sc.= 10 m.p. Teren curti = 1000 m.p. Dotări : instalatie electrică,încălzire cu sobe de teracotă.	1948		
2	162	Scoala "Georgeta Jurgea Cancicov" - Parincea	Clădire corp nr.1 – constructie din cărămidă P + 1 ,acoperită cu tablă Sc. = 540 m.p. - 2 clădiri anexe (din fostul spital) constructii din cărămidă cu un nivel ,acoperite cu tablă Sc. = 360 m.p. Dotări : instalatie electrică,apă curentă,încălzire cu sobe de teracotă Teren curti = 2000 m.p. Satul Parincea	1970		
3	162		Clădire corp nr.2 – constructie din cărămidă cu un singur nivel Sc.= 238 m.p Dotări : instalatie electrică,încălzire cu sobe de teracotă Satul Parincea la DJ. 252			

714

			Clădire corp nr.3 – Grădonita – constructie din paiantă cu un nivel,acoperită cu tablă. Sc.= 117 m.p Dotări : instalatie electrică ,încălzire cu sobe de teracotă.			
4			Clădire corp nr.4 – Scoala nouă – constructie din cărămidă cu un singur nivel,acoperită cu tablă Sc = 530 m.p. Dotări : instalatie electrică,încălzire cu sobe de teracotă. - un grup social,Sc = 30 m.p ; - o magazie din lemn ,Sc = 30 m.p. Teren curti = 3 553 m.p Teren sport = 5972 m.p Pistă betonată = 1224 m.p. Teren arabil = 952 m.p.		470.480	
5	162	Scoala Poieni	Constructie din cărămidă cu un singur nivel ,acoperită cu tablă Dotări : instalatie electrică,încălzire cu sobe de teracotă.,grup sanitar exterior . Sc. = 408 m.p Teren aferent = 3048 m.p.	1969	420.000	
6	162	Scoala Barna	Constructie din paiantă cu un singur nivel,acoperită cu carton asfaltat Dotări :încălzire cu sobă din cărămidă.. Sc. = 78 m.p. Teren aferent = 1000 m.p.	1955	37.250	
7	162	Scoala Vladnic (II)	Constructie din cărămidă cu un singur nivel,acoperită cu tablă Dotări : instalatie electrică,încălzire cu sobe de teracotă,grup social exterior (9 m.p.) Sc. = 93 m.p Tetren aferent = 600 m.p.	1963	90.000	
8	162	Scoala Milestii de Jos	Constructie din paiantă cu un singur nivel ,acoperită cu internită. Dotări : instalatie electrică,încălzire cu sobe de teracotă,grup social exterior. Sc.= 225 m.p Teren aferent = 5 000 m.p.	1910	44.040	
9	162	Scoala Nănesti	Constructie din cărămidă cu un singur nivel ,acoperită cu tablă galvanizată . Dotări : instalatie electrică,încălzire cu sobe de teracotă ,grup social exterior,magazie lemne (Sc= 45 m.p) Sc.= 477 m.p Teren aferent = 5785 m.p	1965	277.000	
10	162	Scoala Vladnic (I)	Constructie din cărămidă cu un singur nivel,acoperită cu tablă . Corp nr.1 – Sc = 228 m.p Corp nr.2 – Sc.= 233 m.p Corp nr.3 – Sc = 451 m.p. Dotări : instalatie electrică,încălzire cu sobe de teracotă ,grup social exterior(40 m.p.),magazie lemne – Sc. 68 m.p. Teren aferent curte Corp nr.1 = 5200 m.p Teren aferent curte Corp nr.2 = 3 068 m.p.	1976	1.061.120	
11	162	Scoala Văleni	Constructie din cărămidă cu un singur nivel ,acoperită cu tablă : Corp nr.1 – Sc = 315 m.p Corp nr.2 – Sc = 297 m.p. Dotări : instalatie electrică,încălzire cu sobe de teracotă,grup social exterior din cărămidă (28 m.p.),atelier din cărămidă (75 m.p.),magazie din scândură (70 m.p.),împrejmuire cu gard din scândură) Teren curti = 3436 m.p.	1959	386.860	
12	162	Scoala Nănesti Vale	Constructie din paiantă cu un singur nivel,acoperită cu tablă, Sc. = 108 m.p Teren aferent = 1000 m.p Dotări : instalatie electrică,încălzire cu sobe de teracotă.	1930		

715

13	162	Cămin cultural Parincea	Constructie din cărămidă cu un singur nivel ,acoperită cu internită. Dotări : instalatie electrică,încălzire cu sobe de teracotă,împrejmuire cu gard din plasă de sîrmă. Sc.570 m.p Teren aferent = 1050 m.p.			
14	162	Biblioteca comunală " Georgeta Mircea Cancicov"	Constructie din cărămidă – 3 încăperi,corp comun cu Căminul cultural Parincea. Dotări : instalatie electrică,încălzire cu sobe de teracotă.			
15	162	Cămin cultural Nănesti (Vale)	Constructie din paiantă cu un singur nivel acoperită cu tiglă. Sc = 70 m.p Teren aferent = 300 m.p.			
16	162	Cămin cultural Nănesti (Deal)	Constructie din paiantă,acoperită cu Dotări : instalatie electrică,încălzire cu sobe din teracotă. Sc. = 193 m.p Teren aferent = 5000 m.p			
17	162	Cămin cultural Văleni	Constructie cu structura de rezistentă din stâlpi si cadre de beton armat,regim P + 1 ,acoperită cu tablă .Dotări : instalatie electrică,încălzire cu sobe de teracotă Sc = 260 m.p Teren aferent = 998 m.p	1998		
	g)	**Alte clădiri si terenuri**				
1	1621	Clădire Baie comunală	Constructie din cărămidă cu un singur nivel,acoperită cu tablă. Sc = 35 m.p Teren aferent = 1000 m.p Intravilan sat Parincea.	1976		
2	164	Clădire REMIZA PSI	Constructie din cărămidă si paiantă cu un singur nivel,acoperită cu internită Sc. = 81 m.p – situată în incinta pietei.	1956		
3	166	Clădire preluare animale piată - obor	Constructie din boltari de beton cu un singur nivel,acoperită cu internită Sc.= 200 m.p în incinta oborului Parincea	1986		
4		Teren intravilan sat Milestii de Sus	Teren intravilan (fost teren scoală) Vecini : N – Lozincă Vasile] S – Muntenu Victoria V – drum comunal E – teren agricol proprietate privată S = 1000 m.p			
5		Teren intravilan sat Parincea	Lot nr.1 – situat în imediata vecinătate a blocului de locuinte nr.2,partea din spate S = 35 x 4 = 140 m.p Lot nr.2 – situat în imediata vecinătate a blocului de locuinte nr.1,partea din spate S = 25 x 5 = 125 m.p. Lot nr. 3 – situat în imediata vecinătate a blocului de locuinte nr.3,partea din spate S = 70 x 6 = 420 m.p. Lot nr. 4 – situat în centrul civic al comunei Parincea S = 220 m.p Lot nr. 5 – sitaut în vecinătatea pietei Parincea – S = 105 m.p			Contract concesiune nr.959/97 Contract concesiune nr.160/96
6		Teren intravilan sat Năstăseni	Lot nr.1 – situat în partea est a proprietătii cetăteanului Nastase S. Vasile.T.9 ,parcela 181 S = 3000 m.p.			1000 m.p concesionat prin Contractul

716

7		Teren intravilan sat Văleni	Lot nr.1 – situat în partea de N-E a Căminului Cultural Văleni. S = 469,28 m.p.			Contract de concesiune nr.2042/1999
8		Baraj – lac Poieni	Constructie din pamânt dalat cu dale de beton Sc. = 3 000 m.p (150 x 20)	1979		
9	162	Clădirea destinată pentru Judecătoria Parincea MENTIUNE : Lăsată în paragină de ~ 10 ani	Constructie din cărămidă pe cadre de beton Sc.= 912,90 m.p,S teren aferent = 7363,20 m.p Degradată peste 85 %			Administrarea Ministerului Justitiei,fără obiect de activitate
10	162	Clădire destinată pentru Dispensarul Parincea si clădiri anexe MENTIUNE : Lăsată în paragină de ~ 11 ani	Constructie din înlocuitori cărămidă Sc. = 850 m.p.,S teren aferent = 8 000 m.p Degradată 30 % Constructii anexe din paiantă, Sc = 1000 m.p.,degradate 87 %			Administrarea Directiei Saniatre Bacău,fără obiect de activitate
11	162	Clădire destinată pentru Parchetul de pe lângă Judecătoria Parincea si anexe MENTIUNE : Nu este folosită de ~ 10 ani,fără nici o activitate	Constructie din cărămidă acoperită cu tiglă Sc. = 350 m.p. S. teren aferent = 1000 m.p.			Administrarea Ministerului Justitiei,fără obiect de activitate
	h)	**Locuinte sociale :**				
1	162	11 (unsprezece) apartamente	1. În bloc 1,sc.A,apartamentele ,1,2,3,,5, si 9 iar la sc.B,apartamentele 2,5 si 9.Blocul are regimul de înăltime P + 2 Dotări : instalatie electrică,încălzire cu sobe din teracotă ,instalatie de apă curentă. 2. În bloc 6,sc A ,apartamentele 1,4 si 6 .Blocul are regimul de înăltime P + 2 . Dotări : instalatie electrică,încălzire cu sobe din teracotă,apă curentă.	1965 1989	2.630.173 1.137.766	

Presedinte ,
Primarul Comunei
Ec. Gutã Stiucã

MEMBRII :
DROGU MINA _____
DOBRANIS ELENA _____
CIOCHINÃ FLORINEL _____

717



MONITORUL OFICIAL AL ROMÂNIEI

Anul XIV — Nr. 305 bis

PARTEA I
LEGI, DECRETE, HOTĂRÂRI ȘI ALTE ACTE

Joi, 9 mai 2002

ANEXA Nr. 61 — Inventarul bunurilor care
aparțin domeniului public al comunei

ROMANIA
JUDETUL BACAU
COMUNA PANCESTI

Insusit de Consiliul local prin
Hotararea nr. 21 din 28.10.1999

Primarul Comunei Pancesti

Prof. Ioan Motoc

720

INVENTARUL
bunurilor care apartin domeniului public al comunei

Nr. Crt.	Codul de clasificare	Denumirea bunului	Elemente de identificare	Anul dobandirii sau darii in folosinta	Valoarea de Inventar Lei	Situatia juridica actuala
0	1	2	3	4	5	6
1.	1.3.7.1.	Drum satesc 629	Drum de pamant in satul Pancesti tine de la locuinta Lefter Vasile pana la Paraul Soci, L = 120 m, l = 6 m , S = 720 mp			
2.	1.3.7.1.	Drum satesc 671	Drum de pamant in satul Pancesti tine de la locuinta Cretu Vasile pana la izlazul comunal, L = 80 m, l = 6 m , S = 480 mp			
3.	1.3.7.1.	Drum satesc 669	Drum de pamant in satul Pancesti tine de la locuinta Colac Ion pana la tarlaua Deal Colac, L = 100 m, l = 6 m , S = 600 mp			

0	1	2	3	4	5	6
4.	1.3.7.1.	Drum satesc 576/1	Drum pietruit in satul Pancesti tine de la locuinta Trif Gheorghe pana la Mustata Teodor L = 350 m, l = 8 m , S = 2800 mp			
5.	1.3.7.1.	Drum satesc 620	Drum pietruit in satul Pancesti tine de la locuinta Dudu Gheorghe pana la Motoc Costica L = 50 m, l = 6 m , S = 300 mp			
6.	1.3.7.1.	Drum satesc 982	Drum pietruit in satul Pancesti tine de la locuinta David Gica pana la Matei Gheorghe L = 530 m, l = 8 m , S = 4240 mp			
7.	1.3.7.1.	Drum satesc 793	Drum de pamant in satul Pancesti tine de la locuinta Mocanu Vasile pana la tarlaua Argea L = 300 m, l = 6 m , S = 1800 mp			
8.	1.3.7.1.	Drum satesc 881	Drum de pamant in satul Pancesti tine de la locuinta Gheorghita Constantin pana la Paraul Soci L = 110 m, l = 6 m , S = 660 mp			
9.	1.3.7.1.	Drum satesc 852	Drum pietruit in satul Pancesti tine de la locuinta Rosu Neculai pana la Cimitir L = 80 m, l = 8 m , S = 640 mp			
10.	1.3.7.1.	Drum satesc 865	Drum de pamant in satul Pancesti tine de la locuinta Spulber Gheorghe pana la Rosu Ion L = 70 m, l = 8 m , S = 560 mp			
11.	1.3.7.1.	Drum satesc 839	Drum de pamant in satul Pancesti tine de la locuinta Sandu Ion pana la Biserica L = 200 m, l = 6 m , S = 1200 mp			

0	1	2	3	4	5	6
12.	1.3.7.1.	Drum satesc 848	Drum pietruit in satul Pancesti tine de la locuinta Poanca Neculai pana la Biserica L = 450 m, l = 6 m , S = 2700 mp			
13.	1.3.7.1.	Drum satesc 527	Drum de pamant in satul Pancesti tine de la Biserica pana la tarlaua Giurgiu L = 290 m, l = 6 m , S = 1740 mp			
14.	1.3.7.1.	Drum satesc 537	Drum de pamant in satul Pancesti tine de la tarlaua Giurgiu pana la Barbu Gheorghe L = 400 m, l = 6 m , S = 2400 mp			
15.	1.3.7.1.	Drum satesc 938	Drum pietruit in satul Pancesti tine de la locuinta Sandu Ion pana la Cretu Ion. L = 240 m, l = 8 m , S = 1920 mp			
16.	1.3.7.1.	Drum satesc 921	Drum pietruit in satul Pancesti tine de la locuinta Cretu Ion pana la David Stefan L = 280 m, l = 8 m , S = 2240 mp			
17.	1.3.7.1.	Drum satesc 1042	Drum de pamant in satul Pancesti tine de la locuinta David Stefan pana la izlazul satesc L = 160 m, l = 6 m , S = 960 mp			
18.	1.3.7.1.	Drum satesc 917	Drum pietruit in satul Pancesti tine de la locuinta David Stefan pana la Pod Holban L = 370 m, l = 8 m , S = 1960 mp			
19.	1.3.7.1.	Drum satesc 938	Drum de pamant in satul Pancesti tine de la Pod Holban pana la locuinta Tataru Maria L = 150 m, l = 6 m , S = 900 mp			
20.	1.3.7.1.	Drum satesc 1024	Drum pietruit in satul Pancesti tine de la locuinta Marandoiu Vasile pana la Milea Costica L = 260 m, l = 8 m , S = 2080 mp			

0	1	2	3	4	5	6
21.	1.3.7.1.	Drum satesc 1070	Drum pietruit in satul Pancesti tine de la locuinta Duma St. Vasile pana la Spataru Vasile L = 320 m, l = 8 m , S = 2560 mp			
22.	1.3.7.1.	Drum satesc 1	Drum de pamant in satul Pancesti tine de la locuinta Sofa Fanica pana la tarlaua Cristea L = 200 m, l = 2 m , S = 400 mp			
23.	1.3.7.1.	Drum satesc 1120	Drum pietruit in satul Pancesti tine de la locuinta Sofa Petrica pana la Benciu Marita L = 600 m, l = 10 m , S = 6000 mp			
24.	1.3.7.1.	Drum satesc 482	Drum pietruit in satul Pancesti tine de la locuinta Benciu Marita pana la Costache Rozeta L = 580 m, l = 8 m , S = 4640 mp			
25.	1.3.7.1.	Drum satesc 89	Drum pietruit in satul Pancesti tine de la locuinta Benciu Marita pana la Motoc Gheorghe L = 640 m, l = 10 m , S = 6400 mp			
26.	1.3.7.1.	Drum satesc 468	Drum de pamant in satul Pancesti tine de la DS.482 pana la Paduraru Gheorghe L = 150 m, l = 4 m , S = 600 mp			
27.	1.3.7.1.	Drum satesc 415	Drum pietruit in satul Pancesti tine de la locuinta Ailenei Constantin pana la Paduraru Neculai L = 520 m, l = 8 m , S = 4160 mp			
28.	1.3.7.1.	Drum satesc 327	Drum pietruit in satul Pancesti tine de la locuinta Colac Neculai pana la Enache Gheorghe L = 130 m, l = 8 m , S = 1040 mp			


6
5

0	1	2	3	4	5	6
37.	1.3.7.1.	Drum satesc 112	Drum pietruit in satul Pancesti tine de la Pricope Vasile pana la Sandu Constantin L = 150 m, l = 6 m , S = 900 mp			
38.	1.3.7.1.	Drum satesc 117	Drum pietruit in satul Pancesti tine de la Alistar Dumitru pana la DJ.252 L = 110 m, l = 6 m , S = 660 mp			
39.	1.3.7.1.	Drum satesc 861	Drum pietruit in satul Pancesti tine de la Holban Aurel pana la DJ.252 L = 110 m, l = 6 m , S = 660 mp			
40.	1.3.7.1.	Drum satesc 1190	Drum pietruit in satul Pancesti tine de la DJ.252 pana la DE 1189/1 L = 3600 m, l = 8 m , S = 28800 mp			
41.	1.3.7.1.	Drum satesc 26	Drum pietruit in satul Fundu Vaii tine de la DJ.252 pana la Furdui Vasile, L = 136 m, l = 8 m , S = 18880 mp			
42.	1.3.7.1.	Drum satesc 12	Drum de pamant in satul Fundu Vaii tine de la Scoala pana la Bugaciu Vasile L = 870 m, l = 6 m , S = 5228 mp			
43.	1.3.7.1.	Drum satesc 3	Drum pietruit satul Fundu Vaii tine de la Popa Manole pana la Radu Mihai L = 200 m, l = 6 m , S = 1200 mp			
44.	1.3.7.1.	Drum satesc 2	Drum pietruit satul Fundu Vaii tine de la Radu Mihai pana la Azoitei Zelea L = 110 m, l = 6 m , S = 660 mp			
45.	1.3.7.1.	Drum satesc 13	Drum pietruit satul Soci tine de la Cioroaba Neculai pana la Turcu Mitrut L = 2500 m, l = 8 m , S = 20000 mp			
46.	1.3.7.1.	Drum satesc 45	Drum pietruit satul Soci tine de la Manole Lungu pana la Dudu Costica L = 320 m, l = 6 m , S = 1920 mp			

0	1	2	3	4	5	6
47.	1.3.7.1.	Drum satesc 46	Drum pietruit satul Soci tine de la Manole Lungu pana la Cisca Mitica L = 400 m, l = 8 m , S = 3200 mp			
48.	1.3.7.1.	Drum satesc 12	Drum pietruit satul Soci tine de la Cisca Mitica pana la Holban Vasile L = 600 m, l = 8 m , S = 4800 mp			
49.	1.3.7.1.	Drum satesc 13/1	Drum pietruit satul Soci tine de la Popa Vasile pana la tarlaua Deal Biserica L = 100 m, l = 6 m , S = 600 mp			
50.	1.3.7.1.	Drum satesc 13	Drum de balast in satul Soci tine de la Iancu Nunu pana la Tataru Benone L = 140 m, l = 6 m , S = 840 mp			
51.	1.3.7.1.	Drum satesc 18	Drum pietruit in satul Soci tine de la Paduraru Neculai pana la Rosca Ionel L = 1160 m, l = 8 m , S = 9280 mp			
52.	1.3.7.1.	Drum satesc 15	Drum pietruit in satul Soci tine de la Caminul Cultural pana la Florea Costica L = 950 m, l = 8 m , S = 7600 mp			
53.	1.3.7.1.	Drum satesc 19	Drum pietruit in satul Soci tine de la Tataru Vasile pana la Manciu Vasile L = 200 m, l = 8 m , S = 1600 mp			
54.	1.3.7.1.	Drum satesc 21	Drum pietruit in satul Soci tine de la Caminul Cultural pana la Sturza Mircea L = 400 m, l = 8 m , S = 3200 mp			
55.	1.3.7.1.	Drum satesc 22	Drum pietruit in satul Soci tine de la Troita pana la Furdui Toader L = 510 m, l = 8 m , S = 4080 mp			
56.	1.3.7.1.	Drum satesc 23	Drum pietruit in satul Soci tine de la Manciu Alexandru pana la Turcu Gheorghe L = 1000 m, l = 8 m , S = 8000 mp			



	3	4	5	6
c 30	Drum de balast in satul Soci tine de la Turcu Gheorghe pana la Chiriac Toader L = 100 m, l = 8 m , S = 800 mp			
c 32	Drum pietruit in satul Soci tine de la Turcu Iustin pana la Cabascu Gheorghe L = 300 m, l = 6 m , S = 1800 mp			
c 897	Drum pietruit in satul Petresti tine de la AGROMEC pana la Lazar Pascal L = 500 m, l = 8 m , S = 4000 mp			
c 1177	Drum pietruit in satul Petresti tine de la Petrea Emil pana la Turcu Marita L = 1460 m, l = 8 m , S = 11680 mp			
c 376	Drum pietruit in satul Petresti tine de la Trifan Vasile pana la Popescu Ion L = 120 m, l = 6 m , S = 720 mp			
c 376/1	Drum de pamant in satul Petresti tine de la Nor Costica pana la Lungu Vasile L = 140 m, l = 6 m , S = 840 mp			
c 376/2	Drum pietruit in satul Petresti tine de la Obreja Paraschiva pana la Barbu Stefan L = 180 m, l = 6 m , S = 1080 mp			
c 376/3	Drum pietruit in satul Petresti tine de la Barbu Costica pana la Barcan Grigore L = 560 m, l = 8 m , S = 4480 mp			
c 376/4	Drum de pamant in satul Petresti tine de la Iacob Pascal pana Aprofirei Ion L = 160 m, l = 6 m , S = 960 mp			
c 376/5	Drum pietruit in satul Petresti tine de la Sturzu Vasile pana la Nour Gheorghe L = 280 m, l = 8 m , S = 2240 mp			

0	1	2	3	4	5	6
67.	1.3.7.1.	Drum satesc 388	Drum pietruit in satul Petresti tine de la Manea Aurel pana la Damian Costica L = 450 m, l = 8 m , S = 3600 mp			
68.	1.3.7.1.	Drum satesc 896	Drum pietruit in satul Petresti tine de la AGROMEC pana la Patrascanu Vasile L = 640 m, l = 8 m , S = 5120 mp			
69.	1.3.7.1.	Drum satesc 945	Drum pietruit in satul Petresti tine de la Lazar Vasile pana la Mihaila Alexandru L = 400 m, l = 8 m , S = 3200 mp			
70.	1.3.7.1.	Drum satesc 988	Drum pietruit in satul Petresti tine de la Lazar Vasile pana la Lazar Tudorel L = 660 m, l = 8 m , S = 5280 mp			
71.	1.3.7.1.	Drum satesc 856	Drum de pamant in satul Patresti tine de la Tecuceanu Ion pana la Costache Adriana L = 700 m, l = 8 m , S = 5600 mp			
72.	1.3.7.1.	Drum satesc 880	Drum de pamant in satul Petresti tine de la Apostu Grigore pana la Sava Vasile L = 240 m, l = 6 m , S = 1440 mp			
73.	1.3.7.1.	Drum satesc 854	Drum de pamant in satul Petresti tine de la Trif Vasile pana la Patrea Vasile L = 240 m, l = 8 m , S = 1920 mp			
74.	1.3.7.1.	Drum satesc 156	Drum pietruit in satul Motoc tine de la DJ.252B pana la Botezatu Gheorghe L = 1050 m, l = 9 m , S = 9450 mp			
75.	1.3.7.1.	Drum satesc 64/1	Drum de pamant in satul Motoc tine de la Barbu Costica pana la Cabascu Floarea L = 160 m, l = 6 m , S = 960 mp			

76.	1.3.7.1.	Drum satesc 59	Drum de pamant in satul Chilia Benei tine de la Goras Gheorghe pana la Pod Parau Fulgeris L = 550 m, l = 7 m , S = 3850 mp			
77.	1.3.7.1.	Drum satesc 1385	Drum de pamant intre localitatile Chilia Benei si Fulgeris L = 1100 m, l = 5 m , S = 5500 mp			
78.	1.3.7.1.	Drum satesc 1301	Drum de pamant intre localitatile Chilia Benei Sud si Chilia Benei Nord L = 2700 m, l = 6 m , S = 16200 mp			
79.	1.3.7.1.	Drum satesc 2120	Drum de pamant in satul Fulgeris, tine de la Draghici Ion pana la Cimitir L = 1450 m, l = 5 m , S = 7250 mp			
80.	1.3.7.1.	Drum satesc 1	Drum de pamant in satul Fulgeris, tine de la Doros Neculai pana la tarlaua Cosere L = 150 m, l = 6 m , S = 900 mp			
81.	1.3.7.1.	Drum satesc 2	Drum de pamant in satul Fulgeris, tine de la Barcu Neculai pana la Paraul Fulgeris L = 100 m, l = 7 m , S = 700 mp			
82.	1.3.7.1.	Drum satesc 3	Ulita de pamant in satul Fulgeris, tine de la Cerbu Catinca pana la tarlaua Grop L = 110 m, l = 6 m , S = 660 mp			
83.	1.3.7.1.	Drum satesc 4	Ulita de pamant in satul Fulgeris, tine de la Enache A.Vasile pana la paraul Valcica L = 100 m, l = 6 m , S = 600 mp			
84.	1.3.7.1.	Drum satesc 5	Ulita de pamant in satul Fulgeris, tine de la Butnaru Costica pana la Paraul Fulgeris L = 200 m, l = 7 m , S = 1400 mp			

0	1	2	3	4	5	6
85.	1.3.7.1.	Drum satesc 212	Drum pietruit de la Fulgeris pana la Via Urzica L = 1500 m, l = 8 m , S = 12000 mp			
86.	1.3.7.1.	Drum satesc 1576	Drum pietruit de la Via Urzica pana la Cojoc Gheorghe L = 1160 m, l = 10 m , S = 11600 mp			
87.	1.3.7.1.	Drum satesc 1996	Drum de pamant in satul Dienet, tine de la Tarlaua Cristea pana la Sandu Toader L = 900 m, l = 7 m , S = 6300 mp			
88.	1.3.7.1.	Drum satesc 2157	Drum de pamant in satul Dienet Deal , tine de la Sandu Toader pana la Tomulescu Ion L = 850 m, l = 7 m , S = 5950 mp			
89.	1.3.7.1.	Drum satesc 2249	Drum de pamant in satul Dienet Deal , tine de la Coada Rapii pana la Troita L = 500 m, l = 6 m , S = 3000 mp			
90.	1.3.7.1.	Drum satesc 1	Drum de pamant in satul Dienet Deal , tine de la Troita pana la Tarlaua Aparatura, L = 200 m, l = 6 m , S = 1200 mp			
91.	1.3.7.1.	Drum satesc 2	Drum de pamant in satul Dienet Deal , tine de la Zaharia Constantin pana la Tarlaua Aparatura L = 220 m, l = 6 m , S = 1320 mp			
92.	1.3.7.1.	Drum satesc 3	Drum de pamant in satul Dienet Deal , tine de la Troita pana la Panzaru Catinca, L = 100 m, l = 7 m , S = 700 mp			
93.	1.3.7.1.	Drum satesc 4	Drum de pamant in satul Dienet Deal , tine de la Coser Toader pana la Raceanu Neculai L = 300 m, l = 7 m , S = 2100 mp			

0	1	2	3	4	5	6
94.	1.3.7.1.	Drum satesc 2252	Drum pietruit in satul Dienet Deal pana la DJ.252D L = 1200 m, l = 8 m , S = 9600 mp			
95.	1.3.7.1.	Drum satesc 1	Drum pietruit in satul Dienet Vale , tine din DJ.252B pana la Tarlaua Cimitir L = 100 m, l = 8 m , S = 800 mp			
96.	1.3.7.1.	Drum satesc 2	Drum de pamant in satul Dienet Vale , tine de la Pruteanu Viorel pana la Calin Marghioala L = 700 m, l = 4 m , S = 2800 mp			
97.	1.3.7.1.	Drum satesc 3	Drum de pamant in satul Dienet Vale , tine de la Calin Marghioala pana la Paraul Soci L = 150 m, l = 6 m , S = 900 mp			
98.	1.3.7.1.	Drum satesc 4	Drum de pamant in satul Dienet Vale , tine de la Gheorghiu Ion pana la Slabu Elisabeta L = 100 m, l = 6 m , S = 600 mp			
99.	1.3.7.1.	Drum satesc 5	Drum pietruit in satul Dienet Vale , tine de la Neonobil Constantin pana la DJ.252D L = 250 m, l = 7 m , S = 1750 mp			
100.	1.3.7.1.	Drum satesc 6	Drum pietruit in satul Dienet Vale , tine de la Bursuc Gheorghe pana la Statia de pampare L = 190 m, l = 7 m , S = 1330 mp			
101.	1.3.7.1.	Drum satesc 7	Drum pietruit in satul Dienet Vale , tine de la Ocneanu Vasile pana la DJ.252B L = 175 m, l = 7 m , S = 1225 mp			

0	1	2	3	4	5	6
102.	1.3.7.1.	Drum satesc 8	Drum pietruit in satul Dienet Vale , tine de la DJ.252B pana la Sandu Vasile L = 135 m, l = 7 m , S = 945 mp			
103.	1.3.7.1.	Drum satesc 9	Drum pietruit in satul Dienet Vale , tine de la DJ.252B pana la Manciu Gheorghe L = 90 m, l = 7 m , S = 630 mp			
104.	1.3.7.1.	Drum satesc 10.	Drum pietruit in satul Dienet Vale , tine de la DJ.252B pana la Popa Vasile L = 70 m, l = 7 m , S = 490 mp			
105.	1.3.7.1.	Drum satesc 11	Drum pietruit in satul Dienet Vale , tine de la DJ.252B pana la Marandoiu Cozma L = 220 m, l = 8 m , S =1760 mp			
106.	1.3.7.1.	Drum satesc 12	Drum pietruit in satul Dienet Vale , tine de la DJ.252B pana la Tomulescu Constantin L = 230 m, l = 8 m , S = 1840 mp			
107.	1.3.7.1.	Drum satesc 13	Drum pietruit in satul Dienet Vale , tine de la DJ.252B pana la Misaila Mircea L = 300 m, l = 8 m , S = 2400 mp			
108.	1.3.7.1.	Drum satesc 14	Drum pietruit in satul Dienet Vale , tine de la Marandoiu Cozma pana la Duma Costica L = 300 m, l = 7 m , S = 2100 mp			
109.	1.3.7.1.	Drum satesc 15	Drum pietruit in satul Dienet Vale , tine de la Sandu Neculai pana la Misaila Mircea L = 400 m, l = 8 m , S = 3200 mp			
110.	1.3.7.1.	Drum satesc 16	Drum pietruit in satul Dienet Vasile , tine de la Baciu Gheorghe pana la Tarlaua Lunca Dienet L = 300 m, l = 6 m , S = 1800 mp			

0	1	2	3	4	5	6
111.	1.3.1.7.2.	Pod	Situat in punctul La Baciu, traverseaza Paraul Soci, construit din beton L = 8 m , l = 4 m . Fundu Vaii			
112.	1.3.1.7.2.	Pod	Situat in punctul La Moara , traverseaza Paraul Soci, construit din beton L = 8 m , l = 4 m . Soci			
113.	1.3.1.7.2.	Pod	Situat in Soci, la punctul Manoile, traverseaza un afluent al Paraului Soci, construit din casete L = 4 m , l = 3 m .			
114.	1.3.1.7.2.	Pod	Situat in Soci, in punctul La Cisca , , construit din grinzi L = 16 m , l = 4 m			
115.	1.3.1.7.2.	Pod	Situat in Petresti , in punctul Sectie SMA, construit din beton L = 8 m , l = 4 m			
116.	1.3.1.7.2.	Pod	Situat in Pincesti , in punctul La Enciu , traverseaza Paraul Soci, construit din beton L = 6 m , l = 4 m			
117.	1.3.1.7.2.	Pod	Situat in Pincesti , in punctul Scoala Slobozia, traverseaza Paraul Valea Mericica, construit din beton L = 8 m , l = 4 m			
118.	1.3.1.7.2.	Pod	Situat in Pincesti, in punctul La Holban , traverseaza Paraul Soci, construit din beton L = 8 m , l = 4 m	1975		

0	1	2	3	4	5	6
119.	1.3.1.7.2.	Pod	Situat in Pincesti, in punctul La Ratoi , traverseaza Paraul Soci, construit din beton L = 8 m , l = 4 m			
120.	1.3.1.7.2.	Punte	Situata in Pincesti, in punctul La Spataru, traverseaza Paraul Soci, construit din fier L = 12 m , l = 1 m			
121.	1.3.1.7.2.	Pod	Situat in Pincesti, in punctul La Chifane , traverseaza Paraul Soci, construit din beton L = 10 m , l = 8 m			
122.	1.3.1.7.2.	Pod	Situat in Pincesti, in punctul Motoc – Troita , traverseaza Paraul Gloduri, construit din beton L = 8 m , l = 6 m			
123.	1.3.1.7.2.	Pod	Situat in Dienet, in punctul La Biserica , traverseaza Paraul Soci, construit din beton L = 10 m , l = 8 m			
124.	1.3.1.7.2.	Pod	Situat la hotarul dintre comuna Pincesti si comuna Corbasca , traverseaza Paraul Fulgeris , construit din beton L = 10 m , l = 8 m			
125.	1.3.1.7.2.	Pod	Situat la hotarul dintre comuna Pincesti si comuna Racaciuni (baraj) , construit din beton L = 100 m , l = 10 m			
126.	1.3.1.7.2.	Pod	Situat in satul Fulgeris, in punctul La Draghici Ion , traverseaza Paraul Fulgeris, construit din grinzi de beton L = 16 m , l = 4 m			

0	1	2	3	4	5	6
127.	1.8.5.	Punct de alimentare cu apa, fara teren aferent	Situat in satul Pincesti, in punctul La Sectie Suprafata = 500 mp, Capacitate = 80 mc	1982	954.307	
128.	1.8.7.	Canalizare 5000 ml subteran	Situata in comuna Pincesti , la sosea si pe drumurile laterale, Viliche, poiana, etc.			
129.	1.6.4.	Cladirea Scolii Fundu Vaii Teren aferent S = 10040 mp Sc = 100 mp	Scoala situata in Fundu Vaii cu vecini la : N – Barcan Dorinel S – Drum satesc E – Drum satesc V – Drum satesc Construita din paianta, acoperita cu placi azbociment	1964	15.000	
130.	1.6.4.	Cladirea Scolii Soci, Teren aferent S = 7068 mp Sc = 402 mp S magazie = 86 mp	Scoala situata in satul Soci, cu vecini la : N – Drum satesc S – Popa Gheorghe E – Pradaes Puiu V – Bot Balasa Construita din caramida, invelita cu placi azbociment	1969	241.000	
131.	1.6.4.	Camin Cultural Soci Teren aferent = 160 mp Sc = 108 mp	Camin Cultural situat in satul Soci, vecini la : N – Banariu P. S – Drum satesc E – Drum satesc V – Drum satesc Construit din paianta, invelit cu placi azbociment	1958	36.500	

735

0	1	2	3	4	5	6
132.	1.6.4.	Cladirea Scolii Petresti Teren aferent = 4000 mp Sc = 464 mp Sc magazie = 40 mp	Scxoala situata in satuyl Petresti, vecini la N – Dispensar uman S – Iacob Ion E – DJ.252B V – Damian Niculina Construita din caramida, acoperita cu placi azbociment	1972	308.000	
133.	1.6.4.	Cladirea Scolii Motoc Teren aferent = 894 mp Sc = 68 mp	Scoala situata in satul Motoc, cu vecini la N – Ocolul Silvic S – Botezatu Gheorghe E – Ocolul Silvic V – Drum satesc Construita din paianta, invelita cu placi azbociment	1960	31.500	
134.	1.6.4.	Cladirea Scolii Pincesti II Slobozia Teren aferent = 3400 mp Sc = 216 mp Sc magazie = 12 mp	Scoala situata in Pincesti, vecini la N – Adaitei V. S – Oprea M. E – DJ.252B V – Drum satesc Construita din caramida, inveliya cu placi azbociment	1964	118.000	
135.	1.6.4.	Cladire Atelier Scoala Pincesti Teren aferent = 11058 mp Sc = 147 mp	Cladire situata in Pincesti, vecini la N – Giurgiu T. S – Dumitrache C. V – DJ.252B E – Dadu L. Construita din caramida, invelita cu tabla in anul 2000	1964 2000	116.000 85.238.000	

0	1	2	3	4	5	6
136.	1.6.4.	Scoala cu cls. I – VIII Pincesti Teren aferent = 3120 mp Sc = 420 mp (854 mp parter + etaj) Sc magazie = 43 mp	Scoala situata in satul Pincesti, cu vecini la N – Bira Gheorghe S – DJ.252B E – Gafita V. V – Tataru Gheorghe Construita din caramida, invelita cu tabla	1972	770.761	
137.	1.6.4.	Cladirea Scolii Pincesti – Corp A Teren aferent = 1015 mp Sc = 246 mp	Scoala situata in satul Pincesti, cu vecini la N – Drum exploatare S – DJ.252B E – Primaria Pincesti V – Gafita V Construita din caramida, invelita cu placi azbociment	1964	118.300	
138.	1.6.4.	Cladirea Scolii Pincesti – Corp B Teren aferent = 282 mp Sc = 233 mp Sc magazie = 32 mp	Scoala situata in satul Pincesti, cu vecini la N – Zam Ion S – DJ.252B E – Caminul Cultural V – Primaria Pincesti Construita din caramida, invelita cu placi azbociment	1964	118.300	
139.	1.6.4.	Scoala Pincesti III Teren aferent = 1897 mp Sc = 205 mp Sc magazie = 9 mp	Scoala situata in satul Dienet , cu vecini la N – Surugiu Floarea S – Baciu M . E – DJ.252B V – Mocanu Gheorghe si Parohia Dienet Construita din caramida, acoperita cu tigla	1969	118.300	

0	1	2	3	4	5	6
140.	1.6.4.	Cladirea Scolii Fulgeris Teren aferent = 1373 mp Sc = 233 mp Sc magazie = 36 mp	Scoala situata in satul Fulgeris , cu vecini la N – Doros N. S – Drum comunal E – Drum comunal V – Fodor Constantin Construita din paianta, invelita cu placi azbociment	1964	90.000	
141.	1.6.4.	Dispensarul Uman Teren aferent = 1200 mp Sc = 100 mp	Cladire situata in satul Petresti, cu vecini la N – Iacob D. S – Scoala Petresti E – DJ.252B V – Damian N. Construita din paianta , acoperita cu placi azbociment	1955	126.000	
142.	1.6.4.	Cladirea Primariei Pincesti Teren aferent = 936 mp Sc = 239 mp Sc magazie = 60 mp	Primaria Pincesti situata in satul Pincesti, cu vecini la : N – Scoala Pincesti S – DJ.252B E – Scoala Pincesti – Corp B V – Scoala Pincesti – Corp A Construita din caramida, invelita cu tabla in anul 1998	1910 1998	118.300 34.374.000	



MONITORUL OFICIAL
AL
ROMÂNIEI

Anul XIV — Nr. 305 bis

PARTEA I
LEGI, DECRETE, HOTĂRÂRI ȘI ALTE ACTE

Joi, 9 mai 2002

ANEXA Nr. 62 — Inventarul bunurilor care aparțin domeniului public al comunei Pârgărești

JUDETUL BACAU
COMUNA PARGARESTI
Comisia speciala pentru intocmirea inventarului
bunurilor care alcatuiesc domeniul public
al comunei Pargaresti

ANEXA
La Hotararea nr. 9 din 15.12.1999
PRIMARUL COMUNEI
Sima Ion

INVENTARUL
bunurilor care apartin domeniului public al comunei Pargaresti

Nr. Crt.	Codul de clasificare	Denumirea bunului	Elemente de identificare	Anul dobandirii sau darii in folosinta	Valoare de inventar	Situatia jurideica actuala
0	1	2	3	4	5	6
1.	1.3.7.1.	Drum comunal	De la Paiu C. la Mihai Gheorghe			
2.	1.3.7.1.	Drum comunal	De laFlorea I. la Irodi Gheorghe			
3.	1.3.7.1.	Drum comunal	De la Botica V. la Balas Viorel			
4.	1.3.7.1.	Drum comunal	De laNegrut M. la Giurgea Lenuta			
5.	1.3.7.1.	Drum comunal	De la Radu A. la Sima Anton			
6.	1.3.7.1.	Drum comunal	De la Pisaru St. la Pisaru Stefan			
7.	1.3.7.1.	Drum comunal	De la Lenghen St. la Bucur A.			
8.	1.3.7.1.	Drum comunal	De la Adam P. la Pisaru Alex.			
9.	1.3.7.1.	Drum comunal	De la Magazin satesc la Ungureanu Fl.			
10.	1.3.7.1.	Drum comunal	De la Crismaru L . la Dobos T.			
11.	1.3.7.1.	Drum comunal	De la Posta Fanica la Gheorghita I.			

742

0	1	2	3	4	5	6
12.	1.3.7.1.	Drum comunal	De la Andrioaie Petre la Unguru Stefan			
13.	1.3.7.1.	Drum comunal	De la Bernad A. la Bernad F .			
14.	1.3.7.1.	Drum comunal	De la Trifan A. la Cimitir			
15.	1.3.7.1.	Drum comunal	De la Dascalu F. la Matei V.			
16.	1.3.7.1.	Drum comunal	De la Biserica Sat Nou la Martin A.			
17.	1.3.7.1.	Drum comunal	De la Butnaru Gh. la Lenghen Emil			
18.	1.3.7.1.	Drum comunal	De la Gheorghita C. la Sansu V.			
19.	1.3.7.1.	Drum comunal	De la Sansu V. la Silaghe L.			
20.	1.3.7.1.	Drum comunal	De la Rotaru A. la Gheorghita Stefan			
21.	1.3.7.1.	Drum comunal	De la Martin R. la Burlacu A.			
22.	1.3.7.1.	Drum comunal	De la Pirgaru Dan la Alexe Fl.			
23.	1.3.7.1.	Drum comunal	De la Pirgaru A. la Rotaru Anita			
24.	1.3.7.1.	Drum comunal	De la Dorvos M. la Palau Cornel			
25.	1.3.7.1.	Drum comunal	De la Alexe M. la Palau St.Stefan			
26.	1.3.7.1.	Drum comunal	De Palau I.Stefan la Bucioaca St.			
27.	1.3.7.1.	Drum comunal	De la Magazin Satesc la Alexe R.			
28.	1.3.7.1.	Drum comunal	De la Bucioaca E. la Imbrea F.			
29.	1.3.7.1.	Drum comunal	De la Lacatus Gh. La Palau R..			
30.	1.3.7.1.	Drum comunal	De la Adam Petre la Botos C.			
31.	1.3.7.1.	Drum comunal	De la Ioancea R. la Adam Botos C.			
32.	1.3.7.1.	Drum comunal	De la Alexe P. I.Gh. la Ioancea Ciril			
33.	1.3.7.1.	Drum comunal	De la Lacatus Eugen la Feru Virgil.			

0	1	2	3	4	5	6
34.	1.3.7.1.	Drum comunal	De la Amagdei Gh. la Amagdei St.			
35.	1.3.7.1.	Drum comunal	De la Dumitru L. la Imbrea M.			
36.	1.3.7.1.	Drum comunal	De la Imbrea P. la Martinas V.			
37.	1.3.7.1.	Drum comunal	De la Imbrea P.G. la Imbrea P.Gheorghe			
38.		Alimentare apa.Ob.7	1600 ml	1990	68.936.892	
39.	1.8.7	Canalizare.Ob.8	400 ml	1990	47.378.629	
40.		Racord electric.Ob.5	380 V	1990	378.901	
41.	1.6.4.	Cladire Consiliul Local	Cladire tip P+1 ; 480 mp 20 incaperi	1988	2.002.000	
42.		Teren aferent Consiliului Local	Supr. 732 mp	1988		
43.	1.6.2.	Cladire Scoala generala I – VIII Pargaresti	400 mp 6 sali clasa	1959	220.000	
44.		Teren aferent Scoala Pargaresti	2010 mp	1959		
45.	1.6.2.	Cladire Scoala Generala Nicoresti	445 mp 5 sali de clasa	1968	432.000	
46.		Teren aferent Scoala Generala Nicoresti	2750 mp	1968		
47.	1.6.2.	Cladire Scoala Piriul Boghii	204 mp 3 sali de clasa	1960	80.000	
48.		Teren aferent Scoala Generala Piriul Boghii	1955 mp	1960		

0	1	2	3	4	5	6
49.	1.6.2.	Cladire Scoala Generala Satu Nou	Cladire P+1 596 mp 16 sali de clasa	1973	1.578.000	
50.		Teren aferent Scoala Satu Nou	3559 mp	1973		
51.	1.6.2.	Cladire Scoala Generala cls. I – IV Bahna	200 mp 3 sali de clasa	1960	59.000	
52.		Teren aferent Scoala Generala Bahna	3290 mp	1960		
53.		Bloc 8 apartamente Pargaresti	Cladire P+2 8 apartamente locuinte serviciu	1989	2.011.033	
54.	1.5.2.	Spatii comerciale Bloc Pargaresti		1989	43.984.174	
55.		Teren spatii parter	47 mp	1989		
56.	1.5.2.	Magazin Satu Nou	110 mp 4 incaperi	1968	9.906.355	
57.		Teren aferent Magazin Satu Nou	490 mp	1968		
58.	1.5.2.	Cladire Magazin Nicoresti	3 incaperi	1981	3.149.588	
59.		Teren aferent Magazin Satu Nou	74 mp	1981		
60.	1.3.1.9.	Spatiu Oficiul Postal Pirgaresti	144 mp 6 incaperi	1989	29.856.406	
61.	1.6.2.	Cladire Camin Cultural Satu Nou	335 mp 6 incaperi	1980	998.000	

0	1	2	3	4	5	6
62.		Teren aferent Camin Satu Nou	690 mp	1980		
63.	1.6.2.	Camin Cultural Nicoresti	102 mp 1 incapere	1926	59.000	
64.		Teren aferent Camin Nicoresti	272 mp	1926		
65.	1.6.2.	Cladire Camin Cultural Bahna	82 mp	1912	10.000	
66.		Teren Camin Cultural Bahna	700 mp	1912		
67.	1.6.2.	Cladire Gradinita Satu Nou	117 mp 5 incaperi	1957	100.000	
68.		Teren aferent Gradinita Satu Nou	1350 mp	1957		
69.		Teren aferent Moara Pargaresti	2100 mp	1988		
70.		Cladire Moara	78 mp	1988	35.000	
71.		Cladire Cazan tuica	142 mp	1985	17.000	

PRESEDINTE,

Sima Ion

MEMBRI,

1. Hughineata Gheorghe
2. Tintaru Elena
3. Livadariu Daniela
4. Amariutei Gina

MONITORUL OFICIAL AL ROMÂNIEI

Anul XIV — Nr. 305 bis

PARTEA I
LEGI, DECRETE, HOTĂRÂRI ȘI ALTE ACTE

Joi, 9 mai 2002

ANEXA Nr. 63 — Inventarul bunurilor care aparțin domeniului public al comunei Pârjol

ROMANIA
JUDETUL BACAU
COMUNA PARJOL
Comisia speciala pentru intocmirea inventarului
bunurilor care alcatuiesc domeniul public
al comunei Parjol

ANEXA
Insusit de Consiliul Local prin
Hotararea nr. 6 din 15.03.2001
Primarul comunei Parjol
Mihai Borto

INVENTARUL

bunurilor care apartin domeniului public al comunei Parjol, judetul Bacau

Nr. Crt.	Codul de clasificare	Denumirea bunului	Elemente de identificare	Anul dobandirii sau darii in folosinta	Valoarea de inventar	Situatia juridica actuala
0	1	2	3	4	5	6
1.	1.3.7.1.	DS Pustiana	L = 1400 m l = 4 m Drum satesc din pamant si balast Canea Gh. – Bortos P.			
2.	1.3.7.1.	DS Pustiana	L = 45 m l = 3 m Drum satesc din pamant si balast Bortos P. – Timaru Gh.			
3.	1.3.7.1.	DS Pustiana	L = 900 m l = 4 m Drum satesc din pamant si balast Cimitir - Tarincuta			
4.	1.3.7.1.	DS Pustiana	L = 300 m l = 2,5 m Drum satesc din pamant si balast Ulita Cazan			

0	1	2	3	4	5	6
5.	1.3.7.1.	DS Pustiana	L = 1300 m l = 3 m Drum satesc din pamant si balast Pe vale – Simon Dumitru			
6.	1.3.7.1.	DS Pustiana	L = 100 m l = 2 m Drum satesc din pamant Ulita Morii			
7.	1.3.7.1.	DS Pustiana	L = 300 m l = 2 m Drum satesc din pamant Ciobanu Iosif			
8.	1.3.7.1.	DS Pustiana	L = 200 m l = 2,5 m Drum satesc din pamant Ulita Tanas Anita			
9.	1.3.7.1.	DS Pustiana	L = 200 m l = 2,5 m Drum satesc din pamant Timaru M. – Pantiru P.			
10.	1.3.7.1.	DS Pustiana	L = 350 m l = 3 m Drum satesc din balast Casapu – Dispensar - Biserica			
11.	1.3.7.1.	DS Pustiana	L = 100 m l = 2 m Drum satesc din pamant Catana			
12.	1.3.7.1.	DS Pustiana	L = 150 m l = 2,5 m Drum satesc din pamant si balast Camin			
13.	1.3.7.1.	DS Pustiana	L = 1700 m l = 3 m Drum satesc din pamant si balast De sub Cimitir Deal			
14.	1.3.7.1.	DS Pustiana	L = 100 m l = 2,5 m Drum satesc din pamant si balast Luca - Cimpeni			

0	1	2	3	4	5	6
15.	1.3.7.1.	DS Pustiana	L = 100 m l = 2 m Drum satesc din pamant Timaru Gheorghe - Cimpeni			
16.	1.3.7.1.	DS Pustiana	L = 150 m l = 2 m Drum satesc din pamant si balast Ulita Posta			
17.	1.3.7.1.	DS Pustiana	L = 300 m l =24 m Drum satesc din pamant si balast Spate Parohia Veche – Ignat Gheorghe			
18.	1.3.7.1.	DS Pustiana	L = 400 m l = 2 m Drum satesc din pamant si balast Laslau Catrina – Pustianu Ion - Loti			
19.	1.3.7.1.	DS Pustiana	L = 200 m l = 2 m Drum satesc din pamant t Sarosenilor			
20.	1.3.7.1.	DS Pustiana	L = 100 m l = 2 m Drum satesc din pamant Sirbu			
21.	1.3.7.1.	DS Pustiana	L = 1000 m l = 3 m Drum satesc din pamant si balast Lada Cimpeni			
22.	1.3.7.1.	DS Pustiana	L = 200 m l = 2 m Drum satesc din pamant si balast Canea Ana - Sonda			
23.	1.3.7.1.	DS Pustiana	L = 200 m l = 2 m Drum satesc din pamant si balast Rosu Ion – Timaru Gheorghe			

0	1	2	3	4	5	6
24.	1.3.7.1.	DS Parjol	L = 1500 m l = 4 m Drum satesc din pamant si balast Matei Platon – Pod Tazlau			
25.	1.3.7.1.	DS Parjol	L = 1750 m l = 3 m Drum satesc din pamant si balast Comarlau D. – Parcul 3			
26.	1.3.7.1.	DS Parjol	L = 1450 m l = 3 m Drum satesc din pamant si balast Primarie – Punte Pustiana			
27.	1.3.7.1.	DS Parjol	L = 1500 m l = 3 m Drum satesc din pamant si balast Curea E. – Solomonea Vasile			
28.	1.3.7.1.	DS Parjol	L = 300 m l = 2,5 m Drum satesc din pamant si balast Stanciu C. – Bucur Neculai			
29.	1.3.7.1.	DS Parjol	L = 350 m l = 2,5 m Drum satesc din pamant si balast Stanciu Gheorghe – Buhosu Ion			
30.	1.3.7.1.	DS Parjol	L = 550 m l = 2,5 m Drum satesc din pamant si balast Bocancea Gh. – Mihalache V.			
31.	1.3.7.1.	DS Parjol	L = 1500 m l = 3 m Drum satesc din pamant si balast Surugiu N. – Gura Piriului			
32.	1.3.7.1.	DS Parjol	L = 1500 m l = 3 m Drum satesc din pamant si balast Gura piriului – Solomonea Panaite			
33.	1.3.7.1.	DS Parjol	L = 300 m l = 2 m Drum satesc din pamant Solomonea Ion – Casa de apa			

0	1	2	3	4	5	6
34.	1.3.7.1.	DS Bahnaseni	L = 900 m l = 4 m Drum satesc din pamant si balast Puscasu Vasile			
35.	1.3.7.1.	DS Bahnaseni	L = 1400 m l = 3 m Drum satesc din pamant si balast Ulita Ardeleanu Constantin			
36.	1.3.7.1.	DS Bahnaseni	L = 3000 m l = 4 m Drum satesc din pamant si balast Ulita Raduca V.			
37.	1.3.7.1.	DS Bahnaseni	L = 1200 m l = 4,5 m Drum satesc din pamant si balast Ulita Scripcaru			
38.	1.3.7.1.	DS Bahnaseni	L = 6000 m l = 4 m Drum satesc din pamant si balast Ulita Ardeleanu Ion			
39.	1.3.7.1.	DS Bahnaseni	L = 250 m l = 3 m Drum satesc din pamant si balast Ulita Comarlau Ileana			
40.	1.3.7.1.	DS Bahnaseni	L = 500 m l = 4 m Drum satesc din pamant si balast Ulita Berzuntaru Ion			
41.	1.3.7.1.	DS Bahnaseni	L = 3000 m l = 5 m Drum satesc din pamant si balast Ulita Comarlau C.Gheorghe			
42.	1.3.7.1.	DS Bahnaseni	L = 6500 m l = 4 m Drum satesc din pamant si balast Ulita cosa C.Ion			
43.	1.3.7.1.	DS Bahnaseni	L = 800 m l = 5 m Drum satesc din pamant si balast Cosa Stratica			

0	1	2	3	4	5	6
44.	1.3.7.1.	DS Bahnaseni	L = 450 m l = 4 m Drum satesc din pamant si balast Ulita Vieri Neculai			
45.	1.3.7.1.	DS Bahnaseni	L = 1200 m l = 4 m Drum satesc din pamant si balast Ulita Calin C. Toader			
46.	1.3.7.1.	DS Bahnaseni	L = 1800 m l = 5 m Drum satesc din pamant si balast Ulita Ardeleanu N.			
47.	1.3.7.1.	DS Bahnaseni	L = 600 m l = 4 m Drum satesc din pamant si balast Ulita Ispas Neculai			
48.	1.3.7.1.	DS Bahnaseni	L = 500 m l = 3 m Drum satesc din pamant si balast Ulita Comirlau Costache			
49.	1.3.7.1.	DS Bahnaseni	L = 1400 m l = 4 m Drum satesc din pamant si balast Ulita Comirlau Elena			
50.	1.3.7.1.	DS Bahnaseni	L = 2000 m l = 3 m Drum satesc din pamant si balast Ulita Bostan I. Gheorghe			
51.	1.3.7.1.	DS Bahnaseni	L = 5500 m l = 5 m Drum satesc din pamant si balast Bahnaseni – Colacel Neculai			
52.	1.3.7.1.	DS Basesti	L = 2465 m l = 3 m Drum satesc din pamant si balast Pod Tazlau – Padure Blagesti			
53.	1.3.7.1.	DS Basesti	L = 1550 m l = 3 m Drum satesc din pamant si balast Scoala Basesti – Drum judetean			

0	1	2	3	4	5	6
54.	1.3.7.1.	DS Basesti	L = 150 m l = 2,5 m Drum satesc din pamant si balast Scoala Basesti – Zaharia Toader			
55.	1.3.7.1.	DCL Basesti 45	L = 600 m l = 3 m Drum satesc din pamant si balast Parfenie Ion - Sacries			
56.	1.3.7.1.	DS Tarata	L = 200 m l = 2,5 m Drum satesc din pamant si balast Marian V. – Adam Ioja			
57.	1.3.7.1.	DS Tarata	L = 400 m l = 3 m Drum satesc din pamant si balast Lupascu M . – Marian Vasile			
58.	1.3.7.1.	DS Tarata	L = 150 m l = 2 m Drum satesc din pamant si balast Marian V. – Munteanu S.			
59.	1.3.7.1.	DS Tarata	L = 200 m l = 2,5 m Drum satesc din pamant si balast Tanase E. – Nutu Ion			
60.	1.3.7.1.	DS Tarata	L = 250 m l = 2,5 m Drum satesc din pamant Piriul Solont – Puscasu C.			
61.	1.3.7.1.	DS Tarata	L = 110 m l = 2 m Drum satesc din pamant Piriul Solont - Fronea			
62.	1.3.7.1.	DS Tarata	L = 1000 m l = 3 m Drum satesc din pamant si balast Mutu Mihai – Stoican Pavel			
63.	1.3.7.1.	DS Barnesti	L = 1400 m l = 3 m Drum satesc din pamant si balast Barna T. – Mazilu Teodor			

0	1	2	3	4	5	6
64.	1.3.1.7.2.	Podul de la „Stoican”	L = 50 m l = 4 m Constructie din beton ; podina din beton Satul Taraaa, Comuna Pirjol			
65.	1.3.1.7.2.	Podul de la Parjol	L = 20 m l = 4 m Constructie din beton ; podina din bare de beton Satul Parjol			
66.	1.3.1.7.2.	Podetul de la „Curea”	L = 4 m l = 3 m Satul Pirjol			
67.	1.3.1.7.2.	Podul de la „Campeni”	L = 50 m l = 4 m Constructie din beton			
68.	1.3.1.7.2.	Podetul de la „Campeni” - Camin	L = 6 m l = 3 m Constructie din bare de fier si dalii de beton			
69.	1.3.1.7.2.	Podul de la „Ispas I.Ion”	L = 6 m l = 4 m Constructie tub beton Sat Bahnaseni			
70.	1.3.1.7.2.	Podetul de la „Puscasu”	L = 4 m l = 6 m Constructie tub beton Sat Bahnaseni			
71.	1.3.1.7.2.	Podetul de la „Stelian”	L = 4 m l = 6 m Constructie tub beton Sat Bahnaseni			
72.	1.3.1.7.2.	Puntea de la Tarata	L = 50 m l = 2,5 m Constructie din fier si lemn de stejar Sat Tarita			
73.	1.3.1.7.2.	Puntea de la Pustiana	L = 80 m l = 3 m Constructie din fier si lemn de stejar . Sat Pustiana			

0	1	2	3	4	5	6
74.	1.5.9.	Piata comunala	Suprafata ha Zona Cimpeni Vecinatati : N – drum principal S – teren proprietate particulara E – paraul V – teren proprietate			
75.	1.8.3.	Cismea publica	Constructie din piatra Suprafata aferenta 6 mp Satul Tarata			
76.	1.8.3.	Cismea publica	Constructie din piatra Suprafata aferenta 2 mp Satul Parjol			
77.	1.8.3.	Cismea publica „La Barbu"	Constructie din piatra Suprafata aferenta 2,5 mp Satul Campeni			
78.	1.6.4.	Localul Primariei si a Consiliului local comunal	Pereti din caramida Planseu – sarpanta din lemn Acoperis – tabla Teren aferent mp Vecinatati : N – Matei Irimia S – Cladire PRESTIND SA E – Atelier mecanic V - DJ	1992	353.183	Protocol

0	1	2	3	4	5	6
79.	1.6.4.	Localul vechi al Primariei	Pereti din caramida Planseu – sarpanta din lemn Acoperis –tigla Teren aferent mp Vecinatati : N – Monument istoric S – Fam. Cazacu Vasile E – DJ V - teren viran		75.000	
80.	1.6.2.	Caminul cultural din satul Bahnaseni	Pereti din caramida Planseu – sarpanta din lemn Acoperis – azbociment Teren aferent mp Vecinatati : N – Zugravel Ion S – Ardeleanu Maria E – drum satesc V - Calin C. Costel	1916	50.000	
81.	1.6.2.	Caminul cultural din satul Campeni	Pereti din caramida Planseu – sarpanta din lemn Acoperis – azbociment Teren aferent mp Vecinatati : N – Vrinceanu Constantin S – Floirea Ion E – Cristea Ion V - Most. Barbu Neculai	1985	146.000	

0	1	2	3	4	5	6
82.	1.6.2.	Caminul cultural din satul Basesti	Pereti din lemn Planseu – sarpanta din lemn Acoperis – azbociment Teren aferent mp Vecinatati : N – Hanu Neculai (Rotaru) S – Magazin E – drum satesc V - Barcan Catinca	1910	50.000	
83.	1.6.2.	Caminul cultural din satul Tarata	Pereti din caramida Sarpanta din lemn Acoperis – azbociment Teren aferent mp Vecinatati : N – Rachieru Maria S – Statia electrica E – teren viran V - DJ	1984	150.000	
84.	1.6.2.	Caminul cultural din satul Parjol	Pereti din caramida Sarpanta din lemn Acoperis – tigla Teren aferent mp Vecinatati : N – Curtea scolii S – Localul vechi al Primariei E – DJ V - teren		188.340	

0	1	2	3	4	5	6
85.	1.6.2.	Caminul cultural din satul Pustiana	Pereti din caramida Sarpanta din lemn Acoperis – tigla Teren aferent mp Vecinatati : N – ulita satului S – Pustianu Elena E – drum satesc V - teren Olaru Iosif	1916	290.000	
86.	1.6.2.	Localul Scolii generale din satul Bahnaseni	Constructie din caramida Acopris – tigla Teren aferent mp Vecinatati : N – Zugravel N. Ion S – Ardeleanu Maria E – drum V – Calin C. Costache	1972	386.000	
87.	1.6.2.	Local Scoala veche nr. 1 Parjol	Constructie din caramida Invelitoare – tabla Teren aferent mp Veciniatati : N – ulita S – Camin cultural E – DJ V – teren	1964	259.660	

0	1	2	3	4	5	6
88.	1.6.2.	Local Scoala Generala nr. 2 Parjol	Constructie din caramida P+1 Acoperis – azbociment Teren aferent – 5032 mp Vecinatati : N – Bloc de locuinte S – loc. Sraer Georgeta E – teren proprietate particulara V – DJ.156A	1985	2.032.860	
89.	1.6.2.	Local Scoala Generala Sat Tarata	Constructie din caramida Acoperis – azbociment Teren aferent – mp Vecinatati : N –Rachieru Neculai S – Ulita satului E – DJ.154A V – Ulita satului	1964	286.500	
90.	1.6.2.	Local Scoala Generala Sat Pustiana	Constructie din caramida P+1 Acoperis – tabla Teren aferent –3904 mp Vecinatati : N – Seciu Filip S – Canea Ioja E – teren proprietate particulara V – drum satesc	1984	860.400	

760

0	1	2	3	4	5	6
91.	1.6.2.	Local Scoala Generala Sat Basesti (localul vechi)	Peretii din lemn Acoperis – tigla Teren aferent – mp Vecinatati : N – Ulita satului S – Rotaru N. E – Drum principal V – Scoala noua	1913	150.000	
92.	1.6.2.	Local Scoala Generala Sat Basesti (localul nou)	Peretii din caramida Acoperis –tabla Suprafata construita – 133 mp Teren aferent – 500 mp Vecinatati : N –Timaru Elena S – Drum comunal E – teren Ivu Neculai V – Timaru Ion	1996	75.000.000	
93.	1.6.2.	Local Scoala Generala Sat Haineala	Peretii din lemn Acoperis –tigla Suprafata construita – 206 mp Teren aferent –2397 mp Vecinatati : N – Heisu Maria S – Mocanu Victor E – Ulita la Timarasu V – Ulita la Heisu	1916	226.700	

0	1	2	3	4	5	6
94.	1.6.2.	Local Scoala Generala nr. 2 Parjol	Peretii din lemn Acoperis – dranita Suprafata construita – 226 mp Teren aferent – mp Vecinatati : N – Sandu Neculai S – ulita satului E – ulita principala V – teren proprietate	1921	80.000	
95.	1.6.2.	Local Gradinita Sat Pustiana	Peretii din caramida Acoperis –tigla Suprafata construita – 116 mp Teren aferent –116 mp Vecinatati : N – ulita satului S – Pustianu E. E – drum principal V – Camin cultural	1916	30.000	
96.	1.6.2.	Monumentul Eroilor din satul Pustiana	Constructie din beton Vecinatati : N – Dispensarul medical S – drum E – drum V – Dispensarul medical	1993		
97.	1.6.2.	Monumentul Eroilor din satul Parjol	Constructie din beton Vecinatati : N – curtea scolii S – sediul vechi al Primariei E – DJ.154A V – Caminul cultural	1993		

762

0	1	2	3	4	5	6
98.	1.6.2.	Monumentul Eroilor din satul Basesti	Constructie din beton Vecinatati : N – Caminul cultural S – Barcan Catinca E – drum principal V – magazin	1950		
99.	1.6.2.	Monumentul Eroilor din satul Bahnaseni	Constructie din beton Vecinatati : N – piriul S – izlaz comunal E – teren proprietate particulara V – ulita Ariei	1994		
100.	1.6.2.	Troita din satul Tarata	Constructie din lemn Vecinatati : N – teren scoala S – ulita E – DJ.154A V – scoala	1998		

MONITORUL OFICIAL
AL
ROMÂNIEI

Anul XIV — Nr. 305 bis

PARTEA I
LEGI, DECRETE, HOTĂRÂRI ȘI ALTE ACTE

Joi, 9 mai 2002

ANEXA Nr. 64 — Inventarul bunurilor care aparțin domeniului public al comunei Plopana

ROMANIA
JUDETUL BACAU
COMUNA PLOPANA
Comisia speciala pentru inctomirea inventarului
bunurilor care alcatuiesc domeniul public al comunei

Insusit de Consiliul local prin
Hotararea nr. 21 din 27.12.1999

Primarul comunei,

Vasile Cucu

INVENTARUL
BUNURILOR CARE APARTIN DOMENIULUI PUBLIC AL COMUNEI PLOPANA

Nr. crt.	Cod de clasificare	Denumirea bunului	Elemente de identificare	Anul dobandirii sau, dupa caz,al darii in folosinta	Valoarea de inventar Lei	Situatia juridica actuala
0	1	2	3	4	5	6
		SAT PLOPANA				
1.	1.3.7.2.	Drum comunal asfaltat	De la DN.2F spre comuna Lipova L = 2068 m l = 5,5 m si cate 1,00 m zona protectie pe ambele parti	1983		
2.	1.3.7.2.	Drum comunal pietruit	In continuarea drumului asfaltat L = 172 m l = 16 m si cate 1,00 m zona protectie pe fiecare parte	1967		
3.	1.3.7.1.	Drum comunal nepietruit	Ulita Lipoveneasca L = 373 m l = 9 m			

0	1	2	3	4	5	6
4.	1.3.7.1.	Drum comunal nepietruit	De la DN.2F spre fosta Sectie SMA si fosta Ferma nr. 3 IAS Traian L = 688 m l = 9 m			
5.	1.3.7.1.	Drum comunal nepietruit	De la Ulita Liupoveneasca pana la pasunea comunala L = 438 m l = 7 m			
6.	1.3.7.1.	Drum comunal nepietruit	De la DN.2F la Negrut Ioan, Mocanu Vasile, Oprea Lisaveta, Chiricea Gelu si Olteanu Emil L = 729 m l = 8 m			
7.	1.3.7.1.	Drum comunal nepietruit	De la Negrut Petru la Donciu V.Anica L = 274 m l = 7,5 m			
8.	1.3.7.1.	Drum comunal nepietruit	De la DN.2F la Cimitir L = 249 m l = 8 m			
9.	1.3.7.1.	Drum comunal nepietruit	De la Urechianu Emil la terenul de fotbal L = 467 m l = 8 m			
10.	1.3.7.1.	Drum comunal nepietruit	De la DN.2F la Andries Gheorghe (Rusu) L = 345 m l = 7,5 m			
11.	1.3.7.1.	Drum comunal nepietruit	De la Cimitir la ciocanas C.Ioan L = 737 m l = 7,5 m			
12.	1.3.7.1.	Drum comunal nepietruit	De la DN.2F la Lupu Gheorghe (pe langa terenul de fotbal) L = 236 m l = 8 m			

0	1	2	3	4	5	6
13.	1.3.7.1.	Drum comunal nepietruit	De la DN.2F la Paic Petrache, Paic Stefan, Mihaila Vasile , Dorneanu Neculai, Mihaila Constantin si Muscalu Stelea			
14.	1.3.7.1.	Drum comunal nepietruit	De la DN.2F la Muscalu Gv. Vasile si Chiricea Stefan L = 415 m , l = 8 m			
15.		Trotuare	In centrul civic al satului L = 254 m l = 1,5 m	1976		
16.	1.3.1.7.2.	Pod din beton armat	Langa loc. Evu Costache L = 4,5 m l = 4,5 m	1987		
17.	1.3.1.7.2.	Pod din beton armat	Peste paraul Tutova pe drumul spre fosta Ferma nr. 3 IAS L = 14 m l = 5 m	1987		
18.	1.3.1.7.2.	Pod din beton armat	Peste paraul Tutova spre fosta Sectie SMA L = 6 m l = 6 m	1982		
19.	1.3.1.7.2.	Pod din beton armat	Peste paraul Tutova pe drumul spre comuna Lipova L = 9 m l = 9 m	1984		
20.	1.3.1.7.2.	Pod din beton armat	La Olteanu Constantin (Hodoroaga) L = 4,5 m l = 3,5 m	1975		
21.	1.3.1.7.2.	Pod din beton armat	La Lupu Gheorghe L = 5,70 m l = 5,70 m	1971		
22.	1.3.1.7.2.	Pod din beton armat	La Ciocanas L = 7 m , l = 5,6 m	1972		
23.	1.8.11.	Conductede aductiune si distributie a apei	L = 1340 m			
24.	1.8.6.	Rezervor inmagazinare a apei	Capacitate = 60 mc			

0	1	2	3	4	5	6
25.	1.8.4.	Retea canalizare	L = 250 m			
26.	1.8.10.	Decantor ape uzate	Capacitate = 250 mc			
27.	1.8.12	Statie pompare apa	Suprafata teren = 20 mp			
28.	1.5.9.	Targul si oborul comunal	Suprafata = 7504 mp			
29.		Parc	Suprafata = 9191 mp			
30.		Baza sportiva	Suprafata = 8324 mp			
31.	1.6.4.	Primaria comunala Terenul aferent	Suprafata cladirii = 173,28 mp Suprafata teren aferent = 1546 mp	1975		
32.	1.6.2.	Biblioteca	Suprafata cladirii = 117 mp Teren aferent = 47 mp	1961		
33.	1.6.2.	Local Scoala cu 4 sali de clasa + laborator (local vechi)	Pereti – caramida Acoperis tigla pe sarpanta din lemn S.construita = 452 mp Teren aferent = 3027 mp	1964		
34.	1.6.2.	Local Scoala cu 8 sali de clasa + laborator	Pereti – caramida Acoperis din placa de beton izolata Suprafata construita = 905 mp Teren aferent = 6300 mp	1976		
35.	1.6.1.1.	Locuinta de serviciu	Bloc nr.3 ap.4 Pereti – caramida Acoperis – tigla S = 61,48 mp	1985		
36.	1.6.1.1.	Locuinta de serviciu	Bloc nr. 1, ap. 1 Pereti – caramida Acoperis – placa de beton izolata S = 57,19 mp	1973		

769

0	1	2	3	4	5	6
37.	1.6.1.1.	Locuinta de serviciu	Bloc nr. 1 ap.3 Pereti – caramida Acoperis – placa din beton izolata S = 57,19 mp	1973		
38.		Monument istoric si terenul aferent	Construit in memoria eroilor din 1916, in anul 1926 Suprafata teren aferent = 335 mp			
SAT FUNDU - TUTOVEI						
39.	1.3.7.1.	Drum comunal nepietruit	De la DN.2F pana la fosta Ferma nr.1 IAS Traian L = 412 m l = 6 m			
40.	1.3.7.1.	Drum comunal nepietruit	De la DN.2F pana la islazul comunal L = 788 m l = 6 m			
41.	1.3.7.1.	Drum comunal nepietruit	De la DN.2F pana la Mare C.Ioan si Saveluc Anica L = 98 m l = 5,5 m			
42.	1.3.7.1.	Drum comunal nepietruit	De la DN.2F pana la Roman C.Gheorghe si Constantin Ion L = 546 m l = 6 m			
43.	1.3.7.1.	Drum comunal nepietruit	De la DN.2F pana la Ciocanas Neculai si Boghian Constantin L – 231 m l = 5 m			
44.	1.3.7.1.	Drum comunal nepietruit	De la DN.2F pana la DE L = 53 m l = 4 m			
45.	1.3.1.7.2.	Pod din beton armat	Langa locuinta cetateanului Simovici Frasina L = 3 m l = 1,5 m			

770

0	1	2	3	4	5	6
46.	1.3.1.7.2.	Pod din beton armat	Spre locuinta cetateanului Roman C.Gheorghe L = 3 m l = 2m			
47.	1.6.2.	Local Scoala cu 2 sali de clasa, hol si cancelarie	Pereti – caramida Acoperis – tigla pe sarpanta din lemn esenta moale S constr. = 242 mp S teren aferent = 2856 mp	1963		
		SAT DORNENI				
48.	1.3.7.1.	Drum comunal nepietruit	De la lutarie la teren proprietate Patratanu Neculai L = 814 m l = 6,5 m			
49 .	1.3.7.1.	Drum comunal nepietruit	De la Patratanu Maricica la Buliga Vasile si Amaricai Dumitru L = 179 m l= 5,5 m			
50.	1.3.7.1.	Drum vicinal nepietruit	Intre satele Dorneni si Budesti L = 444 m l= 5 m			
		SAT BUDESTI				
51.	1.3.7.1.	Drum comunal nepietruit	De la DN.2F pana la Sangiu Vasile, Nechita Rodica si Profir Laurentiu L = 2306 m l = 8 m			
52.	1.3.7.1.	Drum comunal nepietruit	De la Iorga Florica la Pasunea comunala L = 396 m l= 6,5 m			
53.	1.3.7.1.	Drum comunal nepietruit	De la Iorga Fagaras la Plesca Vasile L = 342 m l= 7 m			
54.	1.3.7.2.	Pod din beton armat	In vecinatatea Scolii Budesti L = 10 m l= 6 m	1976		

771

0	1	2	3	4	5	6
55.	1.3.1.7.1.	Pod din lemn	Langa loc. Profir Ion L = 9 m l = 6 m	1987		
56.	1.6.2.	Local Scoala cu 4 sali de clasa + laborator	Pereti – caramida Acoperis tigla pe sarpanta din lemn de esenta moale Suprafata construita = 452 mp S teren aferent = 1988 mp	1970		
SAT RUSENII DE SUS						
57.	1.3.7.1.	Drum comunal nepietruit	De la DN.2F la islazul comunal L = 1776 m l = 10 m			
58.	1.3.7.1.	Drum comunal nepietruit	De la Gorgan Dumitru la Puscuta Vlaicu L = 158 m l = 9 m			
59.	1.3.7.1.	Drum comunal nepietruit	De la Gorgan Dumitru la Puscuta De la Rusu Vasile la Florea Petrache L = 130 m l = 9 m			
60.	1.3.7.1.	Drum comunal nepietruit	Din drumul principal la Artene Ion L = 50 m l = 6 m			
61.	1.3.7.1.	Drum comunal nepietruit	Din drumul principal la Gorgan Grigore L = 40 m l = 4 m			
62.	1.3.7.1.	Drum comunal nepietruit	Din drumul principal la Valin Catinca L = 54 m l = 9 m			
63.	1.3.7.1.	Drum comunal nepietruit	Din drumul principal la Hostina Neculai L = 118 m l = 5,5 m			
64.	1.3.7.1.	Drum comunal nepietruit	Din drumul principal la Zaharia Alexandru L = 128 m l = 4 m			

0	1	2	3	4	5	6
65.	1.3.7.1.	Drum comunal nepietruit	Din drumul principal la Bejenaru Gheorghe L = 80 m l = 8 m			
66.	1.3.7.1.	Drum comunal nepietruit	Din drumul principal la brasoveanu Ioana L = 125 m l = 5,5 m			
67.	1.3.7.1.	Drum comunal nepietruit	Din drumul principal la Rusu V.Gheorghe L = 68 m l = 4,5 m			
68.	1.3.7.1.	Drum comunal nepietruit	De la DN.2F la paraul Tutova L = 50 m l = 12 m			
69.	1.3.1.7.1.	Pod din lemn	Peste parau spre Geangu Iom L = 4 m l = 4 m	1997		
70.	1.6.2.	Local Scoala cu 2 sali de clasa si cancelarie (nefunctionabila)	Pereti din paianta Acoperis din tabla alba pe sarpanta din lemn S constr. = 124 mp S teren = 807 mp	1935		
SAT RUSENII RAZESI						
71.	1.3.7.1.	Drum comunal nepietruit	De la DN.2F la Mocanu Gheorghe L = 919 m l = 9 m			
72.	1.3.7.1.	Drum comunal nepietruit	Din drumul principal la Biserica L = 138 m l = 7,5 m			
73.	1.3.7.1.	Drum comunal nepietruit	Din drumul principal la Bejan Lorica si Hanu Gheorghe L = 728 m l = 7 m			
74.	1.3.7.1.	Drum comunal nepietruit	Din drumul principal la Toderasc Elisabeta L = 117 m l = 7 m			

0	1	2	3	4	5	6
75.	1.3.1.7.2.	Pod din beton armat	Peste paraul satului , langa locuinta Cristian Petrache II L = 13 m l = 5 m			
76.	1.3.7.1.	Drum comunal nepietruit	De la DN.2F pana la Negru Maria L = m l = m			
77.	1.3.1.7.2	Pod din beton armat	Peste paraul Tutova spre Nastac Gheorghe II L = 12 m l = 5 m			
78.		Monument istoric	Amplasat in incinta Cimitirul satului	1922		
79.	1.6.2.	Local Scoala cu 4 sali de clasa si laborator	Pereti din caramida Acoperis din tigla Sarpanta din lemn S constr. = 452 mp S teren aferent = 3324 mp	1972		
SAT STRAMINOASA						
80.	1.3.7.1.	Drum comunal nepietruit	De la DN.2F pana la Sion V.Vasile (Afont) si Sion V.Constantin (Aghitaloaiei) L = 1244 m l = 9,5 m			
81.	1.3.7.1.	Drum comunal nepietruit	De la DN.2F pana la Cornea Marin L = 500 m l = 7,5 m			
82.	1.3.7.1.	Drum comunal nepietruit	De la Avram Sterain pana la Sion D. Constantin (Adonoaiei) L = 524 m l = 8 m			
83.	1.3.7.1.	Drum comunal nepietruit	Din drumul principal la Sion Stefan L = 95 m l = 7 m			

774

0	1	2	3	4	5	6
84.	1.3.7.1.	Drum comunal nepietruit	Din drumul principal la Avram I.Constantin L = 35 m l = 4,5 m			
85.	1.3.7.1.	Drum comunal nepietruit	Din drumul principal la Clopotel Vasile L = 145 m l = 8 m			
86.	1.3.7.1.	Drum comunal nepietruit	De la Sion V.Constantin la Cioinea Ion L = 172 m l = 7,5 m			
87.	1.3.7.1.	Drum comunal nepietruit	De la DN.2F pana la Ojog Vasile si Chiricea N.Gheorghe L = 1245 m l = 7 m			
88.	1.3.7.1.	Drum vicinal nepietruit	Intre satele Straminoasa si Rusenii Razesi L = 203 m l = 5 m			
89.	1.3.1.7.1.	Pod din lemn	Peste paraul satului in apropierea locuintei Avram I.Constantin L = 11,5 m l = 5,6 m			
90.	1.3.1.7.1.	Pod din lemn	Langa locuinta Clopotel I.Constantin (Ticuta) L = 8,60 m l = 4 m			
91.	1.3.1.7.2.	Pod din beton armat	Langa locuinta Negru Gh.Gheorghe L = 5 m l = 3 m			
92.	1.3.1.7.2.	Pod din beton armat	Langa locuinta Negru Maria (Gavriloaia) L = 5 m l = 4 m			

775

0	1	2	3	4	5	6
93.	1.6.2.	Local Scoala cu 2 sali de clasa	Pereti din paianta Acoperis din carton bitumat Sarpanta de lemn S constr. = 113 mp S teren aferent = 2089 mp	1929		
		SAT ITCANI				
94.	1.3.7.1.	Drum comunal nepietruit	De la DN.2F la Chiritescu Ioan L = 2574 m l = 9 m			
95.	1.3.7.1.	Drum comunal nepietruit	Din drumul principal la Matei Virgil si Florea Gh.Gheorghe L = 573 m l = 9 m			
96.	1.3.7.1.	Drum comunal nepietruit	Din drumul principal la Paic Catinca L = 59 m l = 6 m			
97.	1.3.7.1.	Drum comunal nepietruit	Din drumul principal spre islazul comunal L = 270 m l = 8 m			
98.	1.3.7.1.	Drum comunal nepietruit	Din drumul principal la Nistor Tataru Vasile L = 222 m l = 9 m			
99.	1.3.7.1.	Drum comunal nepietruit	Din drumul principal la Saveluc Ion L = 255 m l = 5 m			
100.	1.3.7.1.	Drum comunal nepietruit	De la Diaconu Constantin la Scarlat Ion L = 255 m l = 7 m			
101.	1.3.7.1.	Drum comunal nepietruit	Din drumul principal la Plesuvu Valentin L = 200 m l = 8 m			

0	1	2	3	4	5	6
102.	1.3.1.7.2.	Pod din beton armat	Peste paraul Tutova lanaga Moara Budesti L = 13,5 m l = 9,5 m			
103.	1.6.2.'	Local Scxoala cu 4 sali si laborator	Pereti din caramida Acoperis – tigla Sarpanta din lemn S constr. = 452 mp S teren aferent = 988 mp	1973		

PRESEDINTE,

Vasile Cucu

Membri :

1. Dorneanu Gheorghe
2. Mihalache Leonida
3. Vrancianu Rodica
4. Chela Gheorghe

777

MONITORUL OFICIAL
AL
ROMÂNIEI

Anul XIV — Nr. 305 bis

PARTEA I
LEGI, DECRETE, HOTĂRÂRI ȘI ALTE ACTE

Joi, 9 mai 2002

ANEXA Nr. 65 — Inventarul bunurilor care aparțin domeniului public al comunei Podu Turcului

JUDETUL BACAU
COMUNA PODU TURCULUI
Comisia speciala pentru intocmirea inventarului
bunurilor care alcatuiesc domeniul public al
comunei Podu Turcului

Insusit de Consiliul local prin
Hotararea nr. 1 din 29 februarie 2000

PRIMARUL
COMUNEI PODU TURCULUI

Prof. H.Pricope

INVENTARUL
bunurilor care apartin domeniului public al comunei Podu Turcului

Nr. crt.	Codul de clasificare	Denumirea bunului	Elemente de identificare	Anul dobandirii sau dupa caz al darii in folosinta	Valoarea de inventar	Situatia juridica
0	1	2	3	4	5	6
SAT FICHITESTI						
1.	1.3.7.1.	Drum comunal	De la DN.11A si pod Hartuc pana la Iacob Vasile L = 3,5 km l = 5 m			
2.	1.3.7.1.	Drum satesc	De la Petrache Teodora si Anghelina Iordache pana la intrarea in satul Cabesti L = 2 km l = 5 m			
3.	1.3.7.1.	Drum satesc	De la Biserica Plopu pana la intersectia cu drumul ce leaga satul Fichitesti de satul Cabesti L = 2 km l = 5 m			

0	1	2	3	4	5	6
4.	1.3.7.1.	Drum vicinal	De la Hustiu Ion la Iacob Costica L = 300 m l = 6 m			
5.	1.3.7.1.	Drum vicinal	De la Iacob Neculai la Oprea Gheorghe L = 300 m l = 6 m			
6.	1.3.7.1.	Drum vicinal	De la Tabacaru Ion la Ene Toader L = 150 m l = 6 m			
7.	1.3.7.1.	Drum vicinal	De la Tirziman Gheorghe la Petrache Nastase L = 120 m l = 5 m			
SAT CABESTI						
8.	1.3.7.1.	Drum comunal	De la Scoala Cabesti la Serban si DN.11A L = 1,7, km l = 6 m			
9.	1.3.7.1.	Drum comunal	Din DN.11A, Boghiu Spiridon spre iesirea din satul Cabesti spre satul Fichitesti, pana la locuinta Tirziman Gh. si Frangolea Ion L = 1,5 km l = 5 m			
10.	1.3.7.1.	Drum satesc	De la fostul CAP Cabesti pana la Moloman Mihai L = 1 km l = 6 m			
11.	1.3.7.1.	Drum satesc	De la locuitorul Anton Jan si Spulber Maria pana la Pocovnicu Ioan L = 1 km l = 5 m			
12.	1.3.7.1.	Drum satesc	De la Apostu Mitrea si Popa Toader pana la Avadanii Ioan si Mihaila Gheorghe L = 1 km l = 5 m			
13.	1.3.7.1.	Drum satesc	De la DN.11A si Uraciu Costache pana la Andrei Nicu si Palade Grapina L = 0,5 km l = 5 m			

0	1	2	3	4	5	6
14.	1.3.7.1.	Drum vicinal	De la Moloman Stefan pana la Chiriac Jan L = 300 m l = 5 m			
15.	1.3.7.1.	Drum vicinal	De la Barbu Vasile pana la DN.11A L = 200 m l = 6 m			
16.	1.3.7.1.	Drum vicinal	De la Gavrilescu Nicu pana la Cerbulet Ionica L = 300 m l = 6 m			
17.	1.3.7.1.	Drum vicinal	De la Zaharia Cornelia pana la Neghina Victoria L = 300 m l = 6 m			
18.	1.3.7.1.	Drum vicinal	De la Sandu Gheorghe pana la Scoala Cabesti L = 150 m l = 6 m			
19.	1.3.7.1.	Drum vicinal	De la Serban Ioan – Barbu Elena pana la DN.11A L = 150 m l = 6 m			
20.	1.3.7.1.	Drum vicinal	De la Pocovnicu Ion pana la DN.11A L = 150 m l = 6 m			
21.	1.3.7.1.	Drum vicinal	De la Agache Stefan pana la Scinteie Anton L = 120 m l = 6 m			
22.	1.3.7.1.	Drum vicinal	De la Schiopu Dumitru pana la Manole Ion L = 100 m l = 6 m			
23.	1.3.7.1.	Drum vicinal	De la Biserica Cabesti 2 pana la Spulber Stefan L = 150 m l = 6 m			

0	1	2	3	4	5	6
24.	1.3.7.1.	Drum vicinal	De la Stoian Vasile – Fintini _ Miahai Maria pana la Neghina Victoria L = 300 m l = 6 m			
25.	1.3.7.1.	Drum vicinal	De la punctul Fintini pana la Anghelinis Cezar L = 100 m l = 6 m			
26.	1.3.7.1.	Drum vicinal	De la Serban Zelea – Toporas Angela pana la Alexandru Ion L = 500 m l = 6 m			
27.	1.3.7.1.	Drum vicinal	De la Marin Sanda – Frunza Culita pana la Anghel Ion L = 200 m l = 6 m			
28.	1.3.7.1.	Drum vicinal	De la Oprea Vasile pana la DN.11A L = 200 m l = 6 m			
29.	1.3.7.1.	Drum vicinal	De la Sirbu Petrica pana la Straton Ion L = 100 m l = 6 m			
30.	1.3.7.1.	Drum vicinal	De la Palade Ion pana in teren extravilan L = 100 m l = 6 m			
31.	1.3.7.1.	Drum vicinal	De la Anghelinas Dumitrache – cismea publica pana la Gavrilescu Nicu L = 60 m l = 6 m			
32.	1.3.7.1.	Drum vicinal	De la Chiriac Jan pana la Pana Maria L = 60 m l = 6 m			
33.	1.3.7.1.	Drum vicinal	De la Sandu Gheorghe pana la Glod Costica L = 120 m l = 6 m			

0	1	2	3	4	5	6
34.	1.3.7.1.	Drum vicinal	De la Glod Costica pana la Zaharia Cornelia L = 80 m l = 5 m			
35.	1.3.7.1.	Drum vicinal	De la Oprisan Toader pana la Schiopu Ion L = 120 m l = 6 m			
36.	1.3.7.1.	Drum vicinal	De la Boghiu Spiridon – Biru Lica pana la Babaca Elena L = 250 m l = 6 m			
37.	1.3.7.1.	Drum vicinal	De la Aur Tinca pana la Boghiu Simion L = 180 m l = 6 m			
38.	1.3.7.1.	Drum vicinal	De la Buraga Victor pana la Stupu Dumitru L = 150 m l = 6 m			
39.	1.3.7.1.	Drum vicinal	De la Ciorascu Neculai pana la Buraga Victor L = 120 m l = 6 m			
		SAT PLOPU				
40.	1.3.7.1.	Drum comunal	De la Rotaru Ionel si fost Sector zootehnic CAP Cabesti pana la Darie Elena si Ifrim Panaite L = 1,8 km l = 6 m			
41.	1.3.7.1.	Drum comunal	De la Braila Gheorghe si DN.11A pana la intersectia cu drumul comunal de la pozitia 40 din prezentul tabel L = 0,5 km l = 5 m			
42.	1.3.7.1.	Drum satesc	De la DN.11A si Craciun Ilinca pana la Plesu Costica si Rotaru Panaite L = 0,4 km l = 6 m			

0	1	2	3	4	5	6
43.	1.3.7.1.	Drum satesc	De la Nita Constantin pana la Munteanu Jan L = 0,4 km l = 5 m			
44.	1.3.7.1.	Drum satesc	De la Popa Safta pana la Zgancea Alexandrina si tabacaru Vasile L = 0,8 km l = 6 m			
45.	1.3.7.1.	Drum satesc	De la Groza Naculai si Leogan Dumitru pana la Ciobotaru Dumitru si Bleoju Neculai L = 0,4 km l = 5 m			
46.	1.3.7.1.	Drum vicinal	De la Toma Constantin - Nita Costica pana la Butica Ion L = 300 m l = 6 m			
47.	1.3.7.1.	Drum vicinal	De la Toma Constache pana la Aur Ion L = 150 m l = 6 m			
48.	1.3.7.1.	Drum vicinal	De la Popa Safta pana la Danaila Ion L = 400 m l = 6 m			
49.	1.3.7.1.	Drum vicinal	De la Craciun Toader pana la Zgancea Alexandrina L = 200 m l = 6 m			
50.	1.3.7.1.	Drum vicinal	De la Isar Gheorghe pana la Butica Ion L = 200 m l = 6 m			
SAT PODU TURCULUI						
51.	1.3.7.1.	Drum comunal Str. Stefan Zeletin	De la Bichescu Vasile cu orientare spre partea de nord pana la Oborul comunal L = 0,6 km l = 6 m			
52.	1.3.7.1.	Str. Teiului	De la locuintele situate pe segmentul de drum ce incadreaza Centrul RENEL, Baza COMCEREAL si SC SEDPRAG pana la Bichescu Vasile si Zaharia D.			

0	1	2	3	4	5	6
53.	1.3.7.1.	Str. Nicu Grigoras	De la Spulber Olimpia pe ambele parti pana la Stadion cat si locuintele din partea de sud a acestuia aflate in imediata vecinatate a Padurii Boseasa pana la Macat Ioan L = 0,5 km l = 6 m			
54.	1.3.7.1.	Str. I.D.Musat	De la Popa Iosif si Dorin Constantin cu limite locuinte Tihoc Alexandru, Bucur Neculai si sediul Sectiei distributie gaze L = 0,3 km l = 6 m			
55.	1.3.7.1.	Str. Soldat Ion Costache	De la Zaharia Ion si Cimpeanu Maria pe ambele parti spre Padurea Bodeasa pana la Boghiu Gica L = 0,7 km l = 5 m			
56.	1.3.7.1.	Str. Sorana Topa	De la Ciobotaru Ion si Andronache Constantin pana la Galeriu Iulian si Manolache Stefan L = 0,6 km l = 6 m			
57.	1.3.7.1.	Str. Sorana Topa	Din DJ.241 Bacau – Tecuci – Blocul nr. 1 si locuinta Olaru Elena pana la Cimitirul Evreiesc L = 0,3 km l = 5 m			
58.	1.3.7.1.	Drum satesc	De la Gogiu Ion si Blocul nr. 11 – Baia comunala pana la intersectia cu str. Nicolae Balcescu L = 0,6 km l = 6 m			
59.	1.3.7.1.	Drum vicinal	De la Fabrica de ulei a SC MODCOMTEC – Sachelarie Viorel – teren agricol L = 100 m l = 6 m			

0	1	2	3	4	5	6
60.	1.3.7.1.	Drum vicinal	De la Patrascanu Mircea si Gurbelea Ion pana la Ivan Viorel si Ureche Vasile L = 200 m l = 6 m			
61.	1.3.7.1.	Drum vicinal	De la Mardare Iulian si Racovita Constantin pana la Postolache Viorel si Ureche Viorel L = 200 m l = 6 m			
62.	1.3.7.1.	Drum vicinal	De la Pagu Ion si Scoala generala nr. 2 Podu Turcului pana ala Nedelea Cezar L = 200 m l = 6 m			
63.	1.3.7.1.	Drum vicinal	Din Str. Tudor Vladimirescu pana la Baia comunala L = 50 m l = 6 m			
64.	1.3.7.1.	Drum vicinal	De la Petrea ion ci Coman Georgeta – Toma Vasile pana la Chitaru Ortansa L = 200 m l = 6 m			
65.	1.3.7.1.	Drum vicinal	Din DN.11A pana in Str. Tudor Vladimirescu L = 100 m l = 6 m			
66.	1.3.7.1.	Drum vicinal	Din DN.11A pana la intersectia drumului ce coboara de la Ferma IAS nr. 3 in dreptul locuintei Petrea Maria L = 50 m l = 6 m			
67.	1.3.7.1.	Drum vicinal	Din Str. Tudor Vladimirescu pana la Caramalau Ioan (fierar) L = 50 m l = 6 m			
68.	1.3.7.1.	Drum vicinal	Din Str. Tudor Vladimirescu – Petrea Neculai pana la locuinta mostenitorilor lui Apostol Mihalache L = 150 m l = 6 m			

787

0	1	2	3	4	5	6
69.	1.3.7.1.	Str. Danceni	De la Agache Petrica pana la Ifrim Virgil L = 1,6 km l = 6 m			
70.	1.3.7.1.	Str. Danceni	De la Craciun Gheorghe si Dumbrava Maranda pana la Popa Ion L = 0,7 km l = 6 m			
71.	1.3.7.1.	Str. Danceni	De la Ifrim C. Bors N., Moraru Gheorghe pana la Oprisan Toader L = 0,4 km l = 6 m			
72.	1.3.7.1.	Str. Danceni	De la Muchi Dumitru pana la Patrintas Tinca L = 0,3 km l = 6 m			
73.	1.3.7.1.	Str. Danceni	De la Zgarcea Maria si Marin Neculai pana la Scoala nr. 3 Podu Turcului si Capraru Filica L = 0,3 km l = 6 m			
74.	1.3.7.1.	Str. Danceni	De la Bucur Toader si Ceapa Vasile pana la State Petrica si Renta Maria L = 0,2 km l = 5 m			
75.	1.3.7.1.	Str. Danceni	De la Renta Dumitru (Floreanu) pana la Brinza Simion L = 2 km l = 5 m			
76.	1.3.7.1.	Drum vicinal	Din Str. N.Balcescu din dreptul locuintelor Renta C.Ioan si Marin Toader pana la Depozitul de berbecuti L = 100 m l = 6 m			
77.	1.3.7.1.	Drum vicinal	Din Str. N.Balcescu din dreptul locuintelor Angheluta Vasile si Camara Vasile pana la intersectia cu Str. Danceni L = 50 m l = 6 m			

0	1	2	3	4	5	6
78.	1.3.7.1.	Drum vicinal	Din Str. Danceni pana la Nacu Dumitru L = 400 m l = 5 m			
79.	1.3.7.1.	Drum vicinal	De la Renta Ion (Ratoi) pana la Biserica Danceni L = 400 m l = 6 m			
80.	1.3.7.1.	Drum vicinal	De la Muchi Vlad pana la Rotaru D.Ion L = 70 m l = 5 m			
81.	1.3.7.1.	Drum vicinal	De la Muchie Ioana pana la Mustata Ion L = 50 m l = 5 m			
82.	1.3.7.1.	Drum vicinal	De la Petrea Alexandru la Muchie Gheorghe L = 70 m l = 3 m			
83.	1.3.7.1.	Drum vicinal	De la Dumbrava Maranda pana la Mustata Neculai L = 50 m l = 3 m			
84.		Trotuar aferent Str. Tudor Vladimirescu	De la Umbrarescu Dorinel pana la Blocul nr. 11 L = 1500 m l = 2 m			
85.		Trotuar aferent Str. Tudor Vladimirescu	De la Antaluca Ferdinant pana la Blocul nr. 2 L = 1500 m l = 2 m			
86.		Trotuar aferent Str. Nicolae Balcescu	De la sediul cooperativei de consum pana la Jitaru Ion L = 250 m l = 1,5 m			
87.		Trotuar aferent Str. Nicolae Balcescu	De la Oprisan Emil pana la Piata Agroalimentara Podu Turcului L = 300 m l = 1,5 m			
SAT RACUSANA						
88.	1.3.7.1.	Drum comunal	De la Otel Vasile si Tarin Valeriu pana la locuinta def. Buhus Constantin L = 1,3 km l = 6 m			

0	1	2	3	4	5	6
89.	1.3.7.1.	Drum satesc	De la Popa I., Tatarascu Gheorghe, Fisan Gh. pana la Burghelea Mircea L = 0,6 km l = 5 m			
90.	1.3.7.1.	Drum vicinal	De la Basoc Elena pana la Burghelea Mircea L =300 m l = 6 m			
		SAT HANTA				
91.	1.3.7.1.	Drum satesc	De la Scoala din satul Racusana pana la Popa Elena L = 1,0 km l = 5 m			
92.	1.3.7.1.	Drum comunal	De la DJ.241 Tecuci – Bacau pana la Hazu Safta, Turbatu Maria, pana la Scoala Racusana si locuinta Hotel Vasile L = 0,8 km l = 6 m			
93.	1.3.7.1.	Drum satesc	De la locuinta def. Nechita Gheorghe Zanfirache Vasile pana la drumul comunal dintre satele Lehancea si Giurgioana L = 0,8 km l = 6 m			
		SAT GIURGIOANA				
94.	1.3.7.1.	Drum comunal	De la Rusu Aglaia (sat Lehancea) pana la Scoala Giurgioana L = 2,2 km l = 6 m			
95.	1.3.7.1.	Drum comunal	De la Marin Vasile II pana la Tarin Gheorghe L = 1,3 km l = 6 m			
96.	1.3.7.1.	Drum comunal	De la Tarin Gheorghe, Basoc Gheorghe, Marin Cristea pana la Marin Jan L = 0,5 km l = 6 m			

0	1	2	3	4	5	6
97.	1.3.7.1.	Drum comunal	De la Popa Frosa pana la Tatarascu Catrina L = 0,6 km l = 6 m			
98.	1.3.7.1.	Drum vicinal	De la Tatarascu Elena pana la Tatarascu Neculai L = 250 m l = 6 m			
99.	1.3.7.1.	Drum vicinal	De la Marin Vasile II pana la Lehanceanu Petrica L = 250 m l = 6 m			
		SAT SIRBI				
100.	1.3.7.1.	Drum comunal	De la DJ. Podu Turcului – Dealu Morii pana la DJ Beheci - Bacau L = 4 km l = 6 m			
101.	1.3.7.1.	Drum satesc	De la Bonta Nistor pana la Purghel Georgeta L = 0,7 km l = 6 m			
102.	1.3.7.1.	Drum satesc	De la Chironica Catinca, Zaharia Ion pana la Grigoras Costica L = 1,0 km l = 6 m			
103.	1.3.7.1.	Drum vicinal	De la Herghelegiu Toader pana la Radu Gheorghe L = 200 m l = 6 m			
		SAT BALANESTI				
104.	1.3.7.1.	Drum comunal	De la Beldie Dumitru, Miron Fanica, Postovaru Tudora, Stupu Olimpia pana la Vaisa Ion si DN.11A L = 1,5 km l = 6 m			
105.	1.3.7.1.	Drum satesc	De la Benescu Emilia pana la Zugravu Maria L = 0,4 km l = 6 m			

0	1	2	3	4	5	6
106.	1.3.7.1.	Drum satesc	De la Postovaru Cecilia pana la Turbatu Petrache L = 0,4 km l = 6 m			
107.	1.3.7.1.	Drum vicinal	De la Nechita Emanoil pana la Liciu Pachita L = 250 l = 6 m			
108.	1.3.7.1.	Drum vicinal	De la DN.11A – Nechita Enache pana in teren extravilan – punct Fintana L = 150 m l = 5 m			
		SAT LEHANCEA				
109.	1.3.7.1.	Drum comunal	De la dn.11a SI Scoala generala Lehancea pana la Buhnila Vasile si Rusu Aglaia L = 0,7 km l = 6 m			
110.	1.3.7.1.	Drum satesc	De la Olaru Vasile si DN.11A pana la Duta Ruxanda L = 0,3 km l = 5 m			
111.	1.3.7.1.	Drum satesc	De la Cotac Costica pana la DN.11A si Craciun Neculai L = 0,2 km l = 5 m			
112.	1.3.7.1.	Drum satesc	De la Anavu Petrica pana la Cotele David si DN.11A L = 0,4 km l = 5 m			
113.	1.3.7.1.	Drum satesc	De la Dima Mihai si Rusu Stela pana la DN.11A si Iftimie Grigore L = 0,3 km l = 5 m			
114.	1.3.1.7.2.	Pod peste paraul Bodeasa Podu Turcului	Construit din beton armat In dreptul locuintei Ichim Aneta L = 6 m l = 5 m			

792

0	1	2	3	4	5	6
115.	1.3.1.7.2.	Pod peste paraul Zeletin Podu Turcului	Construit din beton armat In apropierea statiei de autobuz Racusana L = 10 m l = 5 m			
116.	1.3.1.7.2.	Pod peste paraul Fichitesti	Construit din tub de beton In dreptul Scolii din satul Fichitesti L = 6 m l = 2 m			
117.	1.3.1.7.2.	Pod peste paraul din satul Sirbi	Construit din tub de beton In dreptul locuintei Marin Vasile L = 6 m l = 2 m			
118.	1.3.1.7.2.	Pod peste paraul din satul Racusana	Construit din beton armat In dreptul locuintei Hotel Vasile L = 6 m l = 5 m			
119.	1.3.1.7.2.	Pod peste paraul din satul Plopu	Construit din tuburi de beton In dreptul locuintei Plesu Costica L = 6 m l = 6 m			
120.	1.3.1.7.2.	Pod peste paraul din satul Plopu	Construit dintub de beton In dreptul locuintei Creata Constantin L = 6 m l = 2 m			
121.	1.3.1.7.2.	Pod peste paraul din satul Plopu	Construit din tub de beton In dreptul locuintei Zgancea Alexandrina L = 6 m l = 2 m			
122.	1.3.1.7.2.	Pod peste paraul din satul Plopu	Construit din tub de beton In dreptul locuintei Rotaru Ionel			
123.	1.3.1.7.2.	Pod peste paraul din satul Podu Turcului	Construit din tub de beton In dreptul locuintei Zgarcea Maria L = 6 m l = 2 m			
124.	1.3.1.7.2.	Pod peste paraul Cabesti	Construit dintub de beton In punctul Caramidarie L = 6 m l = 2 m			

793

0	1	2	3	4	5	6
125.	1.3.1.7.2.	Pod peste paraul din satul Lehancea	Construit din tub de beton In dreptul locuintei Mocanu Ionel L = 6 m l = 2 m			
126.	1.3.1.7.2.	Pod peste paraul din satul Podu Turcului	Construit din lemn In dreptul locuintei Petrea Ion L = 6 m l = 4 m			
127.	1.3.1.7.2.	Pod peste paraul Danceni	Construit din tub de beton In punctul Camara Vasile si Angheluta Vasile L = 6 m l = 2 m			
128.	1.6.4.	Sediul Primariei Podu Turcului	Construit din caramida Acoperit cu tabla Suprafata totala = 520 mp Vecini : N – cladire proprietatea Directiei agricole S – proprietatea mostenitori Nacu Emil E – drum acces la fosta Coloana ITA V – DJ. Bacau - Tecuci	1957	1.443.010	
129.		Teren aferent cladirii Primariei	In suprafata de 0,70 km Cu aceiasi vecini de la pozitia nr. 128			
130.	1.6.2.	Cladire fost Dispensar uman din satul Cabesti	Construita din paianta Acoperita cu tabla Suprafata totala = 50 mp Vecini : N – teren agricol S – proprietatea Pricop Tinca E – drum satesc V – proprietatea lui Glod Octavian	1938	14.876	

0	1	2	3	4	5	6
131.		Teren aferent cladirii fostului Dispensar Uman	In suprafata totala de 0,10 ha Cu aceiasi vecini de la pozitia 130			
132.	1.6.2.	Cladire PSI	Construita din paianta Acoperita cu tabla Suprafata totala = 75 mp Vecini : N – proprietatea Petria Vasile S – DJ.241 E – fostul sediu al CAP Podu Turcului V – ulita sateasca	1957	53.130	
133.		Teren aferent fostei cladiri PSI	In suprafata de 0,02 ha Cu aceiasi vecini de la pozitia 132			
134.	1.6.2.	Scoala generala nr. 1 Podu Turcului	Construita din caramida Acoperita cu tabla Suprafata = 974 mp Vecini : N – teren proprietate Antohi Mihai S – locuinta Taralunga V. E – DJ.241 V – teren proprietate Bartosiu Eugenia	1967	2.032.734	
135.		Teren aferent Scolii generale	In suprafata de 11256 mp Cu aceiasi vecini de la pozitia 134			

795

0	1	2	3	4	5	6
136.	1.6.2	Scoala generala nr. 2 Podu Turcului	Construita din paianta si caramida Acoperita cu tabla Suprafata = 236 mp Vecini : N – drum satesc S – proprietatea Ladaru Cornel E – mostenitorii lui Rotaru Clemanda V – DJ. Tecuci – Bacau			
137.		Teren aferent Scolii generale nr. 2	In suprafata de 3000 mp Cu aceiasi vecini ca la pozitia 136			
138.	1.6.2.	Scoala generala nr. 3 Podu Turcului	Construita din paianta si caramida Acoperita cu tabla Suprafata = 252 mp Vecini : N – drum satesc S – locuinta Birladeanu Ion E – paraul satului V – drum satesc			
139.		Teren aferent Scolii generale nr. 3	In suprafata de 2100 mp Cu aceiasi vecini de la pozitia 138			
140.	1.6.2.	Gradinita nr. 1 Podu Turcului	Construita din caramida Acoperita cu tabla Suprafata = 184 mp Vecini : N – Liceul Podu Turcului S – Statia de salvare Podu Turcului E – curte Camin cultural V – curte Liceul Podu Turcului	1973	288.000	
141.		Teren aferent Gradinitei nr. 1	In suprafata de 1000 mp Cu aceiasi vecini de la pozitia 140			

0	1	2	3	4	5	6
142.	1.6.2.	Scoala generala Cabesti	Construita din caramida Acoperita cu tabla Suprafata = 592 mp Vecini : N – teren agricol S – locuinta E – DN.11A V – drum satesc	1915	77.875	
143.		Teren aferent Scolii generale Cabesti	In suprafata de 5163 mp Cu aceiasi vecini de la pozitia 142			
144.	1.6.2.	Scoala generala Plopu	Construita din caramida Acoperita cu tabla Suprafata = 242 mp Vecini : N – drum satesc S – locuinta proprietate personala E – drum satesc V – drum satesc	1968	120.000	
145.		Teren aferent Scolii generale Plopu	In suprafata de 1500 mp Cu aceiasi vecini de la pozitia nr. 144			
146.	1.6.2.	Scoala generala sat Sirbi	Construita din caramida Acoperita cu tabla Suprafata = 416 mp Vecini ; N – drum comunal S – proprietatea Marin Vasile si Marin Neculai E – proprietatea mostenitorilor lui Mihaila Maria V – drum comunal	1925 – 1969	351.600	

797

0	1	2	3	4	5	6
147.		Teren aferent Scolii generale sat sirbi	In suprafata de 2860 mp Cu aceiasi vecini de la pozitia nr. 146			
148.	1.6.2.	Scoala generala Lehancea	Construita din paianta Acoperita cu tabla Suprafata = 565 mp Vecini : N – locuinta proprietate personala S – ulita sateasca E – teren agricol V – drum national	1962	200.000	
149.		Teren aferent Scolii generale Lehancea	In suprafata de 7100 mp Cu aceiasi vecini de la pozitia nr. 148			
150.	1.6.2.	Scoala generala Balanesti	Construita din paianta Acoperita cu tabla Suprafata = 320 m Vecini : N – Marin Aneta S – Grigoras Ion E – Zugravu Grigorescu V – drum satesc	1890	30.000	
151.		Teren aferent Scolii generale Balanesti	In suprafata de 2600 mp Cu aceiasi vecini de la pozitia nr. 150.			
152.	1.6.2.	Scoala generala Cabesti (Sighica)	Construita din paianta Acoperita cu tabla Suprafata = 450 mp Vecini : N – locuinta proprietate personala S – drum satesc E – drum satesc V – locuinta proprietate personala	1913	10.000	

0	1	2	3	4	5	6
153.		Teren aferent Scolii generale Cabesti	In suprafata de 1000 mp Cu aceiasi vecini de la pozitia nr. 152			
154.	1.6.2.	Scoala generala Racusana	Construita din paianta Acoperita cu tigla Suprafata = 120 mp Vecini : N – teren agricol S – drum comunal E – teren agricol V – proprietatea lui Otel Vasile	1959	50.000	
155.		Teren aferent Scolii generale Racusana	In suprafata de 1600 mp Cu aceiasi vecini de la pozitia nr. 154			
156.	1.6.2.	Scoala generala Fichitesti	Construita din paianta Acoperita cu tabla Suprafata = 80 mp Vecini : N – Tirziman Gheorghe S – drum satesc E – drum satesc V – teren agricol	1973	64.200	
157.		Teren aferent Scolii generale Fichitesti	In suprafata de 1050 mp Cu aceiasi vecini de la pozitia 156			
158.	1.6.2.	Scoala generala Giurgioana	Construita din paianta Acoperita cu tabla Suprafata = 144 mp Vecini : N – teren agricol S –Marin Vasile II E – drum comunal V – teren agricol	1925	20.400	

0	1	2	3	4	5	6
159.		Teren aferent Scolii generale Giurgioana	In suprafata de 1600 mp Cu aceiasi vecini de la pozitia 158			
160.	1.6.2.	Camin cultural sat Cabesti	Construit din paianta Acoperit cu tabla Suprafata = 321 mp Vecini : N – drum satesc S – Floroiu Toader E – DN.11A V – teren agricol	1960	127.512	
161.		Teren aferent Caminului cultural sat Cabesti	In suprafata de 1200 mp Cu aceiasi vecini de la pozitia 160			
162.	1.6.2.	Camin cultural sat Podu Turcului	Construit din caramida Acoperit cu tabla Suprafata = 600 mp Vecini : N – Liceul Podu Turcului S – Statia de salvare si Dispensarul uman E – DJ. Bacau - Tecuci V – Gradinita de copii	1958	289.027	
163.		Teren aferent Caminului cultural sat Podu Turcului	In suprafata de 2800 mp Cu aceiasi vecini de la pozitia 162			

800

0	1	2	3	4	5	6
164.	1.6.2.	Camin cultural sat Lehancea	Construit din paianta Acoperit cu tabla Suprafata = 100 mp Vecini : N – Mostenitorii lui Popa C. S – Ulita satului E – Scoala generala V – DN.11A	1934	31.878	
165.		Teren aferent Caminului cultural sat Lehancea	In suprafata de 1000 mp Cu aceiasi vecini de la pozitia 164			
166.	1.6.2.	Scoala de 4 ani Sat Sirbi	Construita din paianta Acoperita cu tabla Suprafata = 86 mp Vecini : N – Marin Alexandru S – teren agricol E – Mihaila Simion V – drum comunal	1920	45.000	
167.		Teren aferent Scolii de 4 ani sat Sirbi	In suprafata de 0,05 ha Cu aceiasi vecini de la pozitia 166			
168.	1.6.2.	Scoala de 4 ani Sat Podu Turcului (Danceni)	Construita din paianta Acoperita cu tabla Suprafata = 120 mp Vecini : N – drum satesc S – proprietate Birladeanu Ion E – teren agricol V – drum satesc	1919	80.000	

0	1	2	3	4	5	6
169.		Teren aferent Scolii de 4 ani sat Podu Turcului (Danceni)	In suprafata de 400 mp Cu aceiasi vecini de la pozitia 168			
170.	1.6.2.	Locuinte sociale	Apartamente bloc in numar de 18 cu o suprafata totala de 816 mp, construite din caramida si placi prefabricate din beton, acoperite cu tigla si sarpanta, situate dupa cum urmeaza : -blocul nr. 1 = 5 apartamente (ap.1,3,8,2,5) -blocul nr. 2 = 6 apartamente (ap.16,21,6,18,13,2) -blocul nr. 4 = 4 apartamente (ap.3,36,31,29) -blocul nr.6 = 1 apartament (ap.2) -blocul nr.8 = 1 apartament (apart.12) -blocul nr.10 = 1 apartament (apart.2)	 1953 1953 1978 1978 1980 1980		Preluate prin Protocol nr. 3752/b din 4 mai 1998 de la SC ONEDIL SA Onestio
171.		Teren sport sat Podu Turcului	Situat in punctul Bodeasa Suprafata = 7000 mp Vecini : N – paraul Bodeasa S – Padurea bodeasa E – proprietatea Anton Stefan V – drum comunal	1999		
172.	1.5.9.	Piata sat Podu Turcului	In suprafata de 5000 mp, partial betonata Vecini : N – str. N.Balcescu S – str. Stefan Zeletin E – locuinta Glod Costache V – proprietatea Proca Maricel			

802

0	1	2	3	4	5	6
173.	1.5.9.	Oborul de animale Podu Turcului	In suprafata de 15894 mp, imprejmuit partial cu gard . Vecini : N – teren proprietatea mostenitorilor Barbu C. Vasile S – paraul Bodeasa E – proprietatea Rebegea Emil V – paraul Zeletin			
174.		Rampa de gunoi sat Podu Turcului	Este amplasata in partea de nord a satului Podu Turcului pe o suprafata de 160 mp Vecini : N – teren proprietate OIF Bacau S – SC VINALCOOL E – Pasune proprietate Primarie V - Teren agricol			
175.		Monument sat Podu Turcului	Este redicat in cinstea eroilor locali participanti la primul razboi mondial 1916 – 1918. Este construit din beton placat cu placi de marmura. Are dimensiunea la baza de 4 mp, situat pe un teren cu suprafata totala de 16 mp. Vecini : N – teren Camin cultural S – Statia de salvare si Dispensarul uman E – teren Camin cultural V – Gradinita de copii nr. 1			

0	1	2	3	4	5	6
176.		Monument sat Lehancea	Este redicat in cinstea eroilor locali participanti la primul razboi mondial 1916 – 1918. Este construit din beton. Are dimensiunea la baza de 4 mp, situat pe un teren imprejmuit cu suprafata totala de 16 mp. Vecini : N – DN.11A S – Drum comunal E – Scoala generala Lehancea V – Teren viran			
177.		Ghena depozitat gunoi	Este construita din beton pe o suprafata de 16 mp . Vecinatati : N – paraul Bodeasa S – Blocul nr. 6 E – DN.11A V – teren aferent blocului nr.6			
178.		WC piata	Este construit din BCA, acoperit cu placi din azbociment, are o suprafata de 16 mp. Vecini : N – teren piata S - drum comunal E – Sediu Distributie gaze V – teren piata			

804

0	1	2	3	4	5	6
179.		WC Scoala generala Podu Turcului	Este construit din caramida, acoperit cu tabla, in suprafata de 16 mp. Vecini ; N – teren proprietate Scoala generala S – proprietate Taralunga Vasile E – teren Scoala generala V – teren Scoala generala			
180.		WC Gradinita de copii nr. 1	Este construit din caramida, acoperit cu tabla si are o suprafata de 16 mp. Vecinatati : N – local gradinita S – teren proprietate Liceul Podu Turcului E – Statia de salvare si Dispensar uman V - teren proprietate Liceul Podu Turcului			
181.	1.6.2.	Sala sport Scoala generala nr. 1 Podu Turcului	Are o suprafata de 676 mp, este construita din caramida, cu sarpanta . Vecini : N – teren proprietate Antohi Mihai S – teren Scoala generala E - teren Scoala generala V – teren agricol	1982	1.100.000	
182.		Raul Zeletin	Se intinde pe teritoriul comunei pe o lungime de 4 km, cu un bazin hidrografic de aproximativ 2800 ha			
183.		Paraul Bodeasa	Este afluent al raului Zeletin cu o lungime de 2 km			
184.		Paraul Danceni	Este afluent al raului Zeletin cu o lungime de 1,5 km			

805

0	1	2	3	4	5	6
185.		Paraul Pereschiv	Are o lungime de 3 km pe teritoriul comunei Podu Turcului cu varsare in raul Birlad			
186.		Paraul Vrancioaia	Traverseaza satul cabesti si are o lungime de 2 km			
187.	1.9.	Statie de reglare masura gaze naturale	In suprafata de 50 mp, construita din BCA, acoperita cu placi din beton	1996	375.836.166	
188.		Teren aferent Statie de reglare masura gaze naturale	In suprafata de 250 mp imprejmuit cu gard din placi de beton. Vecini : N – teren agricol S – teren agricol E – teren agricol V – teren agricol			
189.	1.9.1.	Retea de alimentare gaze naturale sat Podu Turcului + Balanesti	Se intinde oe o distanta de 16 km, alimentand satele Podu Turcului, Danceni si balanesti.	1977 – 1999		
190.	1.8.1. + 1.8.3.	Retea de captare a apei potabile sat Podu Turcului	Este compusa dintr-un numar de 7 puturi amplasate in puncte diferite dupa cum urmeaza : -2 puturi in zona Hanta -2 puturi in zona Bodeasa -1 put in punctul SEDPRAG -1 put in punctul Caramalau Ion -1 put in punctul Apostu Maricel. Toate aceste puturi au o adancime de 30 – 35 m si un debit de 3 vagoane in 24 ore .	1976 – 1982	28.066.595	Preluat prin Protocol nr. 3752/b/ 4 mai 1998 de la SC ONEDIL SA Onesti

908

0	1	2	3	4	5	6
191.		Teren aferent retelei de captare a apei potabile Sat Podu Turcului	In suprafata de 0,15 ha avand punctele de amplasare ca cele de la pozitia 190.			
192.	1.8.8.	Statie de tratare a apei potabile sat Podu Turcului	Este compusa din Statie de deferizare si clorinare si este amplasata in punctul Bodeasa	1982	39.530.977	Preluat prin Protocol nr. 3752/b/ 4 mai 1998 de la SC ONEDIL SA Onesti
193.	1.8.6.	Retea de alimentare cu apa potabila sat Podu Turcului	Are o intindere de 5 km si deserveste numai localitatea Podu Turcului	1976 – 1990	36.865.765	Preluat prin Protocol nr. 3752/b/ 4 mai 1998 de la SC ONEDIL SA Onesti

807

0	1	2	3	4	5	6
194.	1.8.1.1.	Rezervoare de inmagazinare a apei potabile	Sunt in numar de 2 bucati, construite din beton, cu o capacitate de 500 mc, amplasate in punctul Padurea Bodeasa	1976 – 1982	30.496.877	Preluat prin Protocol nr. 3752/b/ 4 mai 1998 de la SC ONEDIL SA Onesti
195.	1.8.8.	Statie de epurare sat Podu Turcului si retea de canalizare	Este construita din beton atat statia cat si reteaua de canalizare care se intinde pe o lungime de 1,5 km	1968 – 1990	400.354.220	Preluat prin Protocol nr. 3752/b/ 4 mai 1998 de la SC ONEDIL SA Onesti

808

0	1	2	3	4	5	6
196.	1.6.5.	Centrala termica sat Podu Turcului	Este construita din beton acoperita cu sarpanta din beton si are o suprafata de 160 mp	1985	59.286.951	Preluat prin Protocol nr. 3752/b/ 4 mai 1998 de la SC ONEDIL SA Onesti
197.	1.9.2.	Conducte de termoficare sat Podu Turcului	Se intind pe o lungime de 500 m si au deservit un numar de 15 scari de bloc	1977 – 1985	43.055.842	Preluat prin Protocol nr. 3752/b/ 4 mai 1998 de la SC ONEDIL SA Onesti

608

PRESEDINTE,
PRIMAR,

Prof. H.Pricope

MEMBRI ;
1. Secretar I. Grigoras
2. Contabil V. Scinteie
3. Ag. agricol D. Rotaru
4. Casier I. Papenita

MONITORUL OFICIAL
AL
ROMÂNIEI

Anul XIV — Nr. 305 bis

PARTEA I
LEGI, DECRETE, HOTĂRÂRI ȘI ALTE ACTE

Joi, 9 mai 2002

ANEXA Nr. 66 — Inventarul bunurilor care aparțin domeniului public al comunei Poduri

usit de Consiliul Local prin
tarea nr. 13 din 10 iulie 2000
marul Comunei Poduri,
Dobrovat Ioan

duri, judet Bacau

	Anul dobandirii	Valoarea de inventar	Situatia juridica
	-	-	-
=1200x5=6000 mp			
hp 500mp x5=5000 mp			
5000 mp 000mp			
000mp n=15.000 mp			
0 0mx5m=8000mp m=4000mp			
0mp m=5.500mp 500mp 5m=7500mp 00mp			

			De la Troian Vasile la Iscu Gheorghe : 500mx5m=2500 mp De la Simion Mihai la Nistor Ioan : 1200mx5m=6000 mp			
7	1.3.1.7.1	D.C.Cernu pietruit	De la pad. Lazar la Leru Danut (Sopa) :2000mx5m=10.000mp De la Chelaru Gheorghe la Andrei Costica : 1500mx4=6000 mp De la pod Ciuhat la Stratieru : 1500mx4=6000 mp De la pod Lazar la Andrei Ion : 1000mx4m=4000 mp			
8	1.3.1.7	D.C.pietruit si pamant Buleni	De la intersectie (pod) Ciuhat la Bucur Ion : 3500mx5m=17.500 mp			
9	1.3.1.7.1	D.C.Prohozesti pietruit	De la preot Moraru la Popescu Mihai : 250mx5m=750 mp De la Andrei Iordache la Trofin (Tazlau) : 1500mx5m=7.500 mp De la Scoala Prohozesti la Trofin : 2500mx5m=12.500 mp			
10	1.3.1.7.1	D.S.pietruit Poduri	De la Biserica Sf. Ioan la Lacatusu T Ioan : 150mx5m=750 mp De la Iscu Neculai la Gaman Ion : 450mx4m=1800 mp De la Lazarica Vasile la Sova Costache : 300mx3m= 900 mp De la Ciosu Clement la Balaban Constantin : 120mx3m=360mp De la Grigoras Gica la Tanca Vasile : 300mx4m=1200 mp De la Mistode la Sova : 150mx3m=450 mp			
11	1.31.7.1	D.S.pietruit Poduri	De la Lovin Neculai la Hampau Ioan : 200mx3m=600 mp Din sosea asfaltata capat sat Poduri Poligon : 200mx3m=600 mp			
12	1.3.1.7.1	D.S.pietruit Rusaiesti	De la cismea Rusaiesti la Acatrinei Neculai : 250mx4m=1000 mp De la Ciubotaru Constantin la Rusei Neculai : 350mx4m=1000 mp De la Iscu Saveta la Ciubotaru Mircea : 750mx4m=3000 mp			
13	1.3.1.7.1	D.S.pietruit Bucsesti	De la Ifrim Hutu la Dobrovat Grigore : 800mx4m=3200 mp De la Scoala Bucsesti la Adochitei Gheorghe : 750mx3m=2250 mp De la Camin Bucsesti la Bujor Emil : 1000mx4m=4000 mp De la Cucu Constantin la Ciosu Ion : 800mx4m=3200 mp De la Ghinet Grigore la Luntraru Dumitru : 600mx3m=1800 mp			
14	1.3.171	D.S.pietruit Rusaiesti	De la Sova Lica la Ciumete : 2000mx4m=8000 mp			
15	1.3.1.7.1	D.S.pietruit Poduri	De la Ciupala Mihai la Popa Elena : 150mx3m=450 mp De la Enea Anisoara la Arseni Dorel : 300mx4m=1200 mp			
16	1.3.1.71	D.S.asfaltat V.Sosii	De la Mircea Grigoras la Troian Olimpia : 100mx4m=400 mp			
17	1.3.1.7.1	D.S.pietruite Prohozesti si V.Sosii	De la Politie la Maftei Costica : 600mx3m=1800 mp De la Albu Miluta la Scumpieru Petru : 400mx3m=1200 mp De la Popa Ion la Stoleru Neculai : 150mx4m=600 mp			

18	1.3.1.7.1	D.S.pietruit si pamant sat Cornet	De la Basca Constantin la Ciuhat Ion ; 800mx4m=3200 mp De la Dospinescu Oliviu la Vandra Gheorghe : 200mx3m=600 mp De la Dobrovat Ion la Bantu Constantin : 300mx3m=900 mp De la Curea Gheorghe la Dobrovat Vergina : 250mx3m=750 mp			
19	1.3.1.7.1.	D.S.pietruit Cernu	De la Otanjac Vasile la Moise Ioan : 900mx4m=3.600 mp De la Sc.Cernu la Bibire Ion (pamant) : 400mx4m=1600 mp			
20	1.3.1.7.1	D.S.pamant Buleni	De la Cristea Constantin : 200mx3m=600 mp De la Bojoga Iordache : 250mx3m=750 mp De la Prisecaru Constantin la Carausu Ioana : 300mx3m=900 mp			
21	1.3.1.7.1	D.S.pietruite Prohozesti	De la Sandu Vasile la Condrea Lina : 500mx4m=2000 mp De la Velichi Vasile la Rata Gheorghe : 200mx4m=800 mp De la Velichi Ioan la la Buhalau Alex. : 1000mx4m=4000 mp De la Condrea Maria la Amirei Ion : 400mx4m=1600 mp De la Troita Negreni ; 1800mx5m=9000 mp De la Condrea Vasile la Trofin : 1300mx4m=5.200 mp De la Fantana Luca la Tancu Gheorghe : 400mx4m=1.600 mp De la Tancu Iordache la Dumitresti : 300mx4m=1200 mp De la Tancu Iordache la Dumitru Maria : 350mx4m=1400 mp De la Tancu Iordache la Condrea Neculai : 350mx4m=1000 mp De la Trofor Ioan la Patriche Frasina : 100mx4m=400 mp			
22		D.S.pietruite Prohozesti	De la Balan Costica la Buftea N : 150mx3m=450 mp De la Sova Neculai la Biserica Cuvioasa Paraschiva : 350mx3m=1050 mp			
23		D.S.nepietruit V.Sosii (romi)	De la Lupes Ion la Berila Maria : 500mx3m=1500 mp De la Carabasa la Cercel Ion : 150mx3m=450 mp			
24		D.S.pietruit V.Sosii	De la Mogala – Paraul V.Sosii : 100mx3m=300 mp De la Bran la Iscu Constantin : 100mx3m=300 mp De la Munteanu Gheorghe la Neneci David : 200mx3m=600 mp De la Nistor Vasile la Iscu Gheorghe : 500mx4m=2000 mp De la Neneci Neculai la Postolache Ioan : 70mx3m=210 mp			
25	1.31.7.2	Pod Poduri	De la Livada (Comorata) asfalt tub beton 20mx7m=140mp De la Lovin Neculai asfaltat tub beton 20mx7m=140 mp De la Lovin Neculai asfaltat 15mx7m=105 mp De la Ifrim din piatra :7mx5m=35 mp De la Lacatusu din tuburi beton : 10mx5m=50 mp			

			De la Pintilie Iscu Vasile din tub beton ; 7mx4m=28 mp			
26		Pod Bucsesti	La Sova Vasile din tub beton 6mx5m=30 mp			
27		Pod spre Rusaiesti	La Arseni din tuburi beton 12mx3m=36 mp			
28		Pod Cernu	La Lazar Vasile din tub beton : 15mx5m=75 mp La Varlan Ion din tub beton : 5mx5m=25 mp La Scoala Cernu din tub beton : 5mx4m=20 mp La Palade Stefan din tub beton La Ciosu Vasile din tub beton La Canton Silvic din tub beton La Lazar Costel din teava plus lemn			
29		Pod Buleni	La Sava Melania tub beton : 5mx5m=30 mp			
30		Pod Negreni	Negreni tub beton ; 4mx3m=12 mp			
31		Pod Valea Sosii	La Apreutesei Vasile neasfaltat tuburi beton : 10mx5m=50 mp			
32	1.3.1.7.2	Pod Prohozesti	Podet din tub beton la Zota : 4mx3m=12 mp			
33		Podet Valea- Sosii	La Mares cu tub metalic La Nistor Vasile cu tub metalic La Stoica Clement cu tub beton			
34		Punti Cernu	La Caraban din schelet metalic La Bibire Gheorghe din schelet metalic La Campeanu Anica din schelet metalic La Ghioc Ioan (Cheschea) La Leru Danut (Sopa) La Ioja Ion (Secatura)			
35		Punti Buleni	La Darie Neculai – schelet metalic La Manga Dumitru – schelet metalic La Bojoga Ion – schelet metalic La Cosa Aglaia – schelet metalic			
36		Punti Valea Sosii	La Scoala Valea Sosii un schelet metalic La Grigoras Costica cu schelet metalic			
37	1.6.6	Monumentul eroilor centru Poduri 1916-1918	Monumentul din beton cu chipul a trei infanteristi si a mitralierei, cu placa comemorativa, imprejmuit cu gard metalic			
38	1.64	Local Primarie Poduri	Tip parter, suprafata 216 mp, din caramida, acoperit cu tabla	1890	171.000	
39		Teren aferent +o	Suprafata cladirii mici =99mp din BCA, acoperita cu tabla	1991	450.000	

815

		constructie mica	teren aferent=811mp; N-Popa Platon, S-Drum judetean, S-Drum judetean			
40	162	Camin cultural Poduri	Tip parter, supraf.410mp , din barne, acoperit cu tigla	1950	135.000	
41		Teren aferent	S=50mp; Vecini : N-Pintilie Ion , S-sat Branesti, E-Drum judetean, V-Scoala Poduri			
42	1.6.2	Camin cultural Bucsesti	S=268mp tip parter, pereti paianta, acoperit cu tigla	1950	30.000	
		Teren aferent	Nu are			
43	162	Camin cultural Cernu	S=268mp, perete paianta, acoperit cu tabla	1952	135.000	
44	1.6.2	Teren aferent	S=632mp; N-Teres Aneta,E-Bibiri Ghe.,S-Lazar Neculai,V-drum satesc			
45	1.6.2.	Scoala nr1 "Gen.Nicolae Sova" Poduri	S=1282mp, cladire boltari cu etaj, placa beton in loc acoperis	1976	936.200	
46		Gradinita nr.1 Poduri	S=300mp tip parter din caramida, acoperis tabla	1970	350.000	
47		Teren aferent	S=1018mp Vecini: N-Lovin Radu, S-Drum judetean, E-Popa Gheorghe, E-Gavriluta Ioan			
48	1.6.2	Scoala tip Haret in conservare	S=447,5mp, tip parter, pereti caramida, acoperit cu tigla, S=133,5mp	1915	233,240	
49		Teren aferent	S=1619; Vecini: N-Lovin Ioan, S-Drum judetean,E-Zotica Ioan,V-drum satesc Rusaiesti			
50	1.6.2	Scoala V.Sosii	S=323mp, parter din valatuci, acoperitcu tabla	1924	39.475	
51		Gradinita V.Sosii in aceeasi curte cu scoala	S=84mp, parter din valatuci, acoperis cu azbest	1960	6.000	
52		Teren aferent	S=2200mp; N-Drum comunal,S-Mostenitorii Balaban,V-Bujor,E-Troian Ion			
53	1.6.2	Scoala Prohozesti	S=482, tip Haret, parter, caramida, acoperit cu tabla	1916	308.240	
54		Cladiri sc.mica	S=108mp, caramida, acoperite cu tabla	1916	137.220	
55		Teren aferent	S=4.796mp, N-Mihai Agache, S-drum judetean, V-Ion Agache, E-drum judetean			
56	1.6.2	Scoala Negreni	S=118mp,tip parter, din barna, acoperita cu tigla	1964	39.724	
57		Teren aferent	S=1110mp; N-raul Tazlau, S-drum satesc, E-Tanase Ion, V-drum satesc			
58	1.6.2	Scoala Bucsesti	S=481mp, tip parter, din caramida, acoperita cu tigla	1964	420.000	
59		Gr.nr.1 Bucsesti	S=216mp, tip parter din caramida acoperita cu tigla	1980	100.000	
60		Teren aferent	S=3267mp, N-drum satesc, S-Ghinot Teodora, E-Adochitei Elena, V-Popa Neculai			

61	1.6.2	Scoala Cornea	S=228mp, tip parter, din barne, acoperita cu tabla	1959	150.000	
62		Teren aferent	S=672mp, N-drum satesc, V-Basca Dorel, E-Buburuz Catinca, V-Basca Elvira			
63	1.6.2	Scoala Cernu Local nou Local vechi	Tip parter, din caramida, acoperita cu tabla, S=829mp	1971 1924 1961	200.000 20.000 90.000	
64		Local scoala B K	Tip parter, din barne, acoperita cu tigla			
65	1.6.2	Scoala nr.3 Cernu	S=84mp, tip parter, din barne, acoperita cu tigla	1953	30.000	
66		Teren aferent Sc.Cernu, centru	S=5.892mp; N-Bibire Ion, S-drum judetean, E-Rusei C-tin, V-drum satesc si loc Teres			
67		Teren aferent Sc.Buleni	S=1080mp			
68	1.6.2	Dispensar medical uman Poduri	S=474mp, tip parter, din caramida, acoperit cu tigla	1950	235.500	
69		Teren aferent	S=150mp, N- Balaban , S-Mereacre C., E-Starparu C., V-drum judetean			
70	1.6.2	Dispensar medical uman Bucsesti	S=532mp, parter din barne, acoperita cu tabla	1915	65.000	
71		Teren aferent	S=1434, N-drum satesc, S-Scoala veche Bucsesti, E-drum comunal, V-Lazar Iordache			

817

PRESEDINTE SEDINTA,

MEMBRII COMISIEI Dobrovat Ion
Sova Maria
Enea Lidia
Troian Doina
Lazar Emilian

MONITORUL OFICIAL
AL
ROMÂNIEI

Anul XIV — Nr. 305 bis

PARTEA I
LEGI, DECRETE, HOTĂRÂRI ȘI ALTE ACTE

Joi, 9 mai 2002

ANEXA Nr. 67 — Inventarul bunurilor care aparțin domeniului public al comunei Racova

PRIMARIA RACOVA
JUDETUL BACAU

COMISIA SPECIALA
PENTRU INTOCMIREA INVENTARULUI
BUNURILOR CARE ALCATUIESC DOMENIUL PUBLIC
AL COMUNEI RACOVA

Insusit de Consiliul Local prin
Hotararea nr.15 / 24.09.1999

PRIMAR,
MALINICI STEFAN

INVENTARUL
bunurilor care apartin domeniului public al comunei Racova

Nr. crt	Codul de clasificare	Denumirea bunului	Elemente de identificare			Valoare de inventar
			Suprafata	Lungime	Latime	
1.	Drumuri Racova	DS 21	534	133	4	
	(1.3.7.1)	DS 50	560	140	4	
		DS 51	6323	791	8	
		DS 86	747	147	5	
		DS 98	454	56	7	
		DS 101	1687	337	5	
		DS 126	525	87	9	
		DS 152	4893	489	10	
		DS 172	4380	438	10	
		DS 217	740	148	4	
		DS 226	738	123	6	
		DC 233	12811	1281	10	
		DS 257	452	113	4	
		DS 288	811	72	11	
		DS 354	120	25	4.5	
		DS 370	3593	359	10	
		DS 392	234	58	4	
		DS 414	168	42	4	
		DS 428	296	74	4	
		DS 453	92	23	4	
		DS 466	3140	523	6	
		DS 483	224	56	4	
		DS 513	533	106	5	
		DS 520	130	26	5	
		DS 533	654	163	5	
		DS 548	3845	384	10	
		DS 570	551	137	5	
		DS 584	431	107	4	
		DS 585	874	145	6	
		DS 620	383	96	4	
		DS 642	419	84	5	
		DS 21	534	133	4	
		DS 50	560	140	4	
		DS 51	6323	791	8	
		DS 86	747	147	5	

		DS 126	525	87	9	
		DC 152	4893	489	10	
		DS 172	4380	438	10	
		DS 217	740	148	4	
		DS 226	738	123	6	
		DC 233	12811	1281	10	
		DS 257	452	113	4	
		DS 288	811	72	11	
		DS 354	120	25	4,5	
		DS 370	3593	359	10	
		DS 392	234	58	4	
		DS 414	168	42	4	
		DS 428	296	74	4	
		DS 453	92	23	4	
		DS 466	3140	523	6	
		DS 483	224	56	4	
		DS 513	533	106	5	
		DS 520	130	26	5	
		DS 533	654	163	5	
		DS 548	3845	384	10	
		DS 570	551	137	5	
		DS 584	431	107	4	
		DS 585	874	145	6	
		DS 620	383	96	4	
		DS 642	419	84	5	
		DS 648	459	91	5	
		DS 685	15430	1543	10	
		DS 704	340	34	10	
		DS 723	1434	180	9	
		DS 744	252	42	6	
		DS 753	174	43	4	
		DS 758	375	47	9	
		DS 781	2656	265	10	
		DS 788	749	125	6	
		DS 810	132	33	4	
		DS 819	539	67	8	
		DS 820	983	164	6	
		DS 841	1698	339	5	
		DS 848	899	150	6	
		DS 849	1987	165	11	
		DS 903	265	44	6	
		DS 913	480	160	3	
		DS 914	1600	300	5,3	
		DS 927	2354	392	4	
		DS 942	480	96	5	
		DS 973	1537	192	8	
		DS 996	660	170	6	
		DS 997	968	242	4	
		DS 1146	11108	1111	10	
		DS 1190	3030	303	10	
		DS 1202	120	20	6	
		DS 1212	424	70	6	
		DS 1349	2298	287	8	

		DS 1350	1891	315	6	
		DS 1405	340	70	5	
		DS 1420	1821	305	6	
		DS 1467	620	155	4	
		DS 1509	2249	282	10	
		DS 1510	540	108	5	
		DS 1514	480	80	6	
		DS 1526	4216	702	6	
		DS 1559	5509	918	6	
		DS 1560	640	128	5	
		DS 1572	866	143	6	
		DS 1794	14189	1419	10	
		DS 1905	1277	213	6	
		DS 1953	1055	211	5	
		DS 1961	465	75	6	
		DS 2077	270	67	4	
		DS 2177	1131	189	6	
		DS 2194	690	115	6	
		DS 2251	1538	154	10	
		DC 2251	1538	154	10	
2.	DRUMURI GURA-VAII	DS 154	545	91	6	
	(1.3.7.1)	DS 181	600	60	6	
		DS 182	225	45	5	
		DS 382	2425	243	10	
		DS 405	536	134	4	
		DS 408	390	180	2,2	
		DS 429	301	50	6	
		DC 430	1935	194	10	
		DC 455	2349	294	8	
		DS 491	4605	580	8	
		DS 580	263	44	6	
		DS 591	188	38	5	
		DS 598	430	108	4	
		DS 605	1241	155	8	
		DS 682	620	155	4	
		DS 692	1185	152	8	
		DS 710	188	47	4	
		DS 714	338	56	6	
		DS 734	90	20	4,5	
		DS 780	363	60	6	
		DS 803	1238	210	6	
		DS 804	677	113	6	
3.	DRUMURI HALMACIOAIA	DS 53	480	80	6	
	(1.3.7.1.)	DS 58	889	148	6	
		DS 137	6912	1152	6	
		DS 170	992	250	4	
		DS 173	340	60	4	
		DS 196	1881	197	9,5	
		DS 202	444	111	4	
		DS 213	1656	276	6	
		DS 299	496	92	5	
		DS 323	1080	270	4	

		DS 324	4137	517	8	
		DS 325	2624	328	8	
		DS 363	333	82	4	
4.	DRUMURI ILIESI	DC 15	21240	2124	10	
	(1.3.7.1)	DS 20	1211	121	10	
		DS 67	1793	224	8	
		DS 96	3547	591	6	
		DS 130	1335	222	6	
		DS 152	516	129	4	
		DS 192	2590	647	4	
		DS 193	518	129	4	
		DC 330	494	123	4	
5.	PODURI (1.3.1.7 – 2) - beton armat -		SUPRA-FATA	L*l		
		"Butnaru" -zona protectie	45 20	9*5		
		"Muzeu" -zona protectie	27 10	3*9		
		"Branzache" -zona protectie	40 20	10*4		
		"Lupu" -zona protectie	78 30	12*6		
		"Nistor" -zona protectie	50 30	10*5		
6	PODETE (1.3.1.7-2) - beton armat -	"Biserica catolica" - zona protectie	24 10	6*4		
		"Berdila" -zona protectie	48 20	8*6		
		"Malul baltii" -zona protectie	40 20	8*5		
		"Dambul morii" -zona protectie	40 20	5*8		
		"Panaite" -zona protectie	48 20	8*6		
		"Panaite" -zona protectie	10 6	5*2		

PRIMARIA RACOVA
JUDETUL BACAU

COMISIA SPECIALA PENTRU INTOCMIREA
INVENTARULUI BUNURILOR CARE ALCATUIESC
DOMENIUL PUBLIC AL COMUNEI RACOVA

Insusit de Consiliul Local prin
Hotararea nr. 15 / 24.09.1999

PRIMAR,
MALINICI STEFAN

INVENTARUL

Bunurilor care apartin domeniul public al comunei Racova

Sectiunea I. Bunuri imobile.Cladiri.

Nr. crt.	CODUL DE CLASIFICARE	DENUMIREA BUNULUI	ELEMENTE DE IDENTIFI-CARE	VECINA-TATI	VALOAREA DE INVENTAR REACTUALI-ZATA
1.	1.6.4	Sediul Primariei Racova Grajd Primarie Magazie Curte Primarie Drum acces	227,5 mp 62 mp 65 mp 1645 mp 230 mp	N.Rusu C. E. DJ S. Banca credit V.Feraru C.	295.750.000 12.400.000 13.000.000 - -
2	1.6.2	Dispensar uman Racova Magazie Curte dispensar	152 mp 86 mp 304 mp	N. Politia S. Biserica V. DJ E.Ocolul silvic	600.600.000 51.600.000 -
3.	1.6.2.	Dispensar uman Gura-Vaii Curte dispensar	120 mp 1059 mp	N.DJ S.teren viran E.Garbea A. V.DJ	156.000.000
4.	1.6.2.	Camin cultural Racova Curte camin cultural	581 mp 5752 mp	N.Gradinita S.Micu V. E.DJ V.Micu M.	755.300.000
5.	1.6.2.	Camin cultural Gura-Vaii Curte camin cultural	246 mp 603 mp	N.DJ S.Biserica V.DC E.Tidula D.	319.800.000
6.	1.6.2. 1.6.5.	Scoala gen.10 ani Racova Curte scoala Teren sport Centrala termica Gradinita Racova	1154 mp 4444 mp 8371 mp 70 mp 70 mp	N.Biserica S.DC E.Bordeianu V.DJ	1.500.200.000 91.000.000
7.	1.6.2.	Scoala gen. Racova ses Gradinita de copii Curte scoala Teren arabil	206 mp 44 mp 1407 mp 1440 mp	N. CFR S.DN E.Astanei I. V. Bostan V.	267.800.000 57.200.000
8.	1.6.2.	Scoala gen Letcana Curte scoala	212 mp 984 mp	N. Mocanu V S.Focsa V.	275.600.000

		Teren arabil	1515 mp	E. DC V.Butnaru T.	
9.	1.6.2.	Scoala gen Gura-Vaii Magazie Curte scoala Pasune Teren arabil Teren sport	170 mp 115 mp 522 mp 57 mp 5836 mp 660 mp 2686 mp 8665 mp	N.DJ E.DC V.DC S.Serban G.	221.000.000 149.500.000 678.600.000 74.100.000
10.	1.6.2.	Scoala gen 4 ani Halmacioaia Curte scoala Teren arabil	 122 mp 715 mp 486 mp	N. Buftea V. E.DC V.Ghidu V. S.Cuibareanu	158.600.000
11.	1.6.2.	Scoala gen.4 ani Iliesi Curte scoala	200 mp 1242 mp	N. Butnaru S. DJ E.Chifu D..	260.000.000
12.	1.6.11	Apartamente serviciu: - apart.3 camere – bl.1 sc.B, ap.2 - apart.3 camere – bl.1 sc.B,ap.4 - apart.3 camere-bl.1,sc.C,ap.2 - apart.3 camere-bl.1,sc.A, ap.1 - apart. 3 camere-bl.1sc.A,ap.3	 62 mp 62 mp 62 mp 62 mp 62 mp		* litigiu la Curtea de Apel Bacau pentru anularea contractelor de vanzare-cumparare

I N V E N T A R U L

Bunurilor care apartin domeniului public al comunei Racova

Sectiunea I. Bunuri imobile: **1. Retele de alimentare cu apa si terenurile aferente.**
2. Sisteme de canalizare.

Nr. crt	CODUL DE CLASIFICARE	DENUMIREA BUNULUI	ELEMENTE DE IDENTIFICARE -Lungime L -diametru teava D	ANUL DOBANDIRII SAU AL DARII IN FOLOSINTA	VALOARE DE INVEN-TAR
1.a	1.8.6.	Retele alimentare apa Racova	L = 1000 m D = 3 toli	01.08.1984	75.529.251
b	1.8.6.	Retele alim.apa Racova	L = 150 m D = 1 toli	1984	2.747.071
c.		Teren aferent canalizare	5000 mp (5*1000 mp)	Vecini: zona protectie – DJ	
2.a	1.8.4	Canal Racova – tub beton	L = 1500 m D = 250 mm	1987	54.950.745
b	1.8.7	Retele canal Racova	L = 200 D = 6 toli	1987	12.077.335
c	1.8.7	Teren aferent canalizare	5000 mp (5*1000)	Vecini: domeniu public	

PRESEDINTE:

PRIMAR,
MALINICI STEFAN

MEMBRI:

BURLACU VERA - secretar
CIAUSU MADALINA- contabil
STANCIU MIHAI – viceprimar
POPA ADRIAN – agent agricol

MONITORUL OFICIAL
AL
ROMÂNIEI

Anul XIV — Nr. 305 bis

PARTEA I
LEGI, DECRETE, HOTĂRÂRI ȘI ALTE ACTE

Joi, 9 mai 2002

ANEXA Nr. 68 — Inventarul bunurilor care aparțin domeniului public al comunei Răcăciuni

ROMANIA
JUDETUL BACAU
PRIMARIA COMUNEI RACACIUNI

Insusit de Consiliul Local prin
H.C.L. nr.46 din 16 decembrie 1999
PRIMARUL COMUNEI RACACIUNI
VASILE ICHIM

Comisia speciala pentru intocmirea
Inventarului bunurilor care alcatuiesc
dmeniul public al comunei

INVENTAR UL
BUNURILOR CARE APARTIN DOMENIULUI PUBLIC AL COMUNEI RACACIUNI, JUDETU ,BACAU

NR.. CRT.	CODUL DE CLASIFICARE	DENUMIREA BUNULUI	ELEMENTE DE IDENTIFICARE	ANUL DOBANDIRII	VALOARE DE INVENTAR	SITUATIA JURID. ACTUALA
0	1	2	3	4	5	6
		Satul RACACIUNI				
1	1.3.7.1	Drum secundar	D.S. nr.8 cu imbracaminte din balast Lungime=50,0 m.l. Latime=4,0 m.l. suprafata totala=0,02 ha			
2	1.3.7.1	Drum comunal	D.C.nr.9 cu imbracaminte din balast Lungime=2371 m. l. Latime=6,0 m.l. Suprafata totala=1,4230 ha			
3	1.3.7.1	Drum secundar	D.S.nr.27, cu imbracaminte din balast Lungime=680,0 m.l. Latime=4,0 m.l. Suprafata totala=0,2730 ha			
4	1.3.7.1	Drum secundar	D.S.nr.67, cu imbracaminte din balast Lungime=320,0 m.l. Latime=4,0 m.l. Suprafata totala=0,1282 ha			

5	1.3.7.1	Drum secundar	D.S.nr.78 cu imbracaminte din balast Lungime=110 m.l. Latime=4,0 m.l. Suprafata totala=0,0439 ha			
6	1.3.7.1	Drum secundar	D.S.nr.105 cu imbracaminte din balast Lungime=50 m.l. Latime=4,0 m.l. Suprafata totala=0,02 ha			
7	1.3.7.1	Drum secundar	D.S.nr.160 cu imbracaminte din balast Lungime=129 m.l. Latime=4 m.l. Suprafata totala=0,0518 ha			
8	1.3.7.1	Drum secundar	D.S.nr.161 cu imbracaminte din balast Lungime=89,0 m.l. Latime=4,0 m.l. Suprafata totala=0,0357 ha			
9	1.3.7.1	Drum secundar	D.S.nr.185 cu imbracaminte din balast Lungime=411 m.l. Latime=4 .m.l. Suprafata totala=0,1645 ha			
10	1.3.7.1	Drum secundar	D.S.nr.207 cu imbracaminte din balast Lungime=64 m.l. Latime=4,0 m.l. Suprafata totala=0,0256 ha			
11	1.3.7.1	Drum comunal	D.C.nr.208 cu imbracaminte din balast Lungime=2771 m.l. Latime=6,0 m.l. Suprafata totala=1,6630 ha			
12	1.3.7.1	Drum secundar	D.S.nr.213 cu imbracaminte din balast Lungime=158 m.l. Latime=4,0 m.l. Suprafata totala=0,0631 ha			
13	1.3.7.1	Drum secundar	D.S.nr.222 cu imbracaminte din balast Lumgime=50 m.l.			

			Latime=4,0 m.l. Suprafata totala=0,0200 ha			
14	1.3.7.1	Drum secundar	D.S.nr.231 cu imbracaminte din balast Lungime=220 m.l. Latime=5,0 m.l. Suprafata totala=0,1104ha			
15	1.3.7.1	Drum secundar	D.S.nr.232 cu imbracaminte din balast Lungime=359 m.l. Latime=5,0 m.l. Suprafata totala=0,1798 ha			
16	1.3.7.1	Drum secundar	D.S.nr.241 cu imbracaminte din balast Lungime=1077 m.l. Latime=5,0 m.l. Suprafata totala=0,5389 ha			
17	1.3.7.1	Drum secundar	D.S.nr.262 cu imbracaminte din balast Lungime=43,0 m.l. Latime=4,0 m.l. Suprafata totala=0,0171 ha			
18	1.3.7.1	Drum secundar	D.S.nr 169 cu imbracaminte din balast Lungime=230 m.l. Latime=5,0 m.l. Suprafata totala=1149 ha			
19	1.3.7.1	Drum secundar	D.S.nr.277 cu imbracaminte din balast Lungime=188 m.l. Latime=4,0 m.l. Suprafata totala=0,0752 ha			
20	1.3.7.1	Drum secundar	D.S.nr.318 cu imbracaminte din balast Lungime=257 m.l. Latime=4,0 m.l.			
21	1.3.7.1	Drum secundar	D.S.nr364 cu imbracaminte din balast Lungime=79 m.l. Latime=4,0 m.l. Suprafata totala=0,0315 ha			
22	1.3.7.1	Drum secundar	D.S.nr.412 cu imbracaminte din balast			

			Lungime=218 m.l. Latime=4,0 m.l. Suprafata totala=0,0872 ha			
23	1.3.7.1	Drum secundar	D.S.nr.431 cu imbracaminte din balast Lungime=69 m.l. Latime=4,0 m.l. Suprafata totala=0,0277 ha			
24	1.3.7.1	Drum secundar	D.S.nr.451 cu imbracaminte din balast Lungime=341 m.l. Latime=5,0 m.l. Suprafata totala=0,1708 ha			
25	1.3.7.1	Drum secundar	D.S.nr.477 cu imbracaminte din balast Lungime=692 m.l. Latime=5,0 m.l. Suprafata totala=0,3460 ha			
26	1.3.7.1	Drum secundar	D.S.nr.486 cu imbracaminte din balast Lungime=8,75 m.l. Latime=4,0 m.l. Suprafata totala=0,0035 ha			
27	1.3.7.1	Drum secundar	D.S.nr.402 cu imbracaminte din balast Lungime=430,8 m.l. Latime=6,0 m.l. Suprafata totala=0,2585 ha			
28	1.3.7.1	Drum secundar	D.S.nr.505 cu imbracaminte din balast Lungime=61 m.l. Latime=4,0 m.l. Suprafata totala=0,0245 ha			
29	1.3.7.1	Drum secundar	D.S.nr.532 cu imbracaminte din balast Lungime=43,7 m.l. Latime=4,0 m.l. Suprafata totala=0,0175 ha			
30	1.3.7.1	Drum secundar	D.S.nr.535 cu imbracaminte din balast Lungime=258,5 m.l. Latime=4,0 m.l.			

			Suprafata totala=0,1034 ha			
31	1.3.7.1	Drum secundar	D.S.nr.569 cu imbracaminte din balast Lungime=1382,4 m.l. Latime=5,0 m.l. Suprafata totala=0,6912 ha			
32	1.3.7.1	Drum secundar	D.S.nr.610 cu imbracaminte din balast Lungime=40 m.l. Latime=4,0 m.l. Suprafata totala=0,0160 ha			
33	1.3.7.1	Drum secundar	D.S.nr.611 cu imbracaminte din balast Lungime=970,8 m.l. Latime=6,0 m.l. Suprafata totala=0,5825 ha			
34	1.3.7.1	Drum secundar	D.S.nr.716 cu imbracaminte din balast Lungime=748 m.l. Latime=4,0 m.l. Suprafata totala=0,2992 ha			
35	1.3.7.1	Drum secundar	D.S.nr.770 cu imbracaminte din balast Lungime=1137 m.l. Latime=5,0 m.l. Suprafata totala=0,5685 ha			
36	1.3.7.1	Drum secundar	D.S.nr.784 cu imbracaminte din balast Lungime=124,5 m.l. Latime=4,0 m.l. Suprafata totala=0,0498 ha			
37	1.3.7.1	Drum secundar	D.S.nr.842 cu imbracaminte din balast Lungime=320,5 m.l. Latime=4,0 m.l. Suprafata totala=0,1282 ha			
38	1.3.7.1	Drum secundar	D.S.nr.901 cu imbracaminte din balast Lungime=149,2 m.l. Latime=4,0 m.l. Suprafata totala=0,0597 ha			
39	1.3.7.1	Drum secundar	D.S.nr.914 cu imbracaminte din balast			

			Lungime=77,5 m.l. Latime=4,0 m.l. Suprafata totala=0,03107 ha			
40	1.3.7.1	Drum comunal	D.c.nr.1046 cu imbracaminte din balast Lungime=9329,4 m.l. Latime=5,0 m.l. Suprafata totala=4,6647 ha			
41	1.3.7.1	Drum secundar	D.S.nr.1095 cu imbracaminte din balast Lungime=22,5 m.l. Latime=4,0 m.l. Suprafata totala=0,0090 ha			
42	1.3.7.1	Drum secundar	D.S.nr.1164 cu imbracaminte din balast Lungime=1156,7 m.l. Latime=4,0 m.l. Suprafata totala=0,4627 ha			
43	1.3.7.1	Drum secundar	D.S.nr.1179 cu imbracaminte din balast Lungime=114 m.l. Latime=4,0 m.l. Suprafata totala=0,0456 ha			
44	1.3.7.1	Drum secundar	D.S.nr.1235 cu imbracaminte din balast Lungime=32,2 m.l. Latime=4,0 m.l. Suprafata totala=0,0129 ha			
45	1.3.7.1	Drum secundar	D.S.nr.1271 cu imbracaminte din balast Lungime=18,0 m.l. Latime=4,0 m.l. Suprafata totala=0,0072 ha			
46	1.3.7.1	Drum secundar	D.S.nr.1272 cu imbracaminte din balast Lungime=392,5 m.l. Latime=4,0 m.l. Suprafata totala=0,1570 ha			
47	1.3.7.1	Drum secundar	D.S.nr.1282 cu imbracaminte din balast Lungime=35 m.l. Latime=4,0 m.l.			

			Suprafata totala=0,0140 ha			
48	1.3.7.1	Drum secundar	D.S.nr.1329 cu imbracaminte din balast Lungime=410,5 m.l. Latime=4,0 m.l. Suprafata totala=0,1642 ha			
49	1.3.7.1	Drum secundar	D.S.nr.1330 cu imbracaminte din balast Lungime=541,5 m.l. Latime=4,0 m.l. Suprafata totala=0,2166 ha			
50	1.3.7.1	Drum secundar	D.S.nr.1337 cu imbracaminte din balast Lungime=173,5 m.l. Latime=4,0 m.l. Suprafata totala=0,0694 ha			
51	1.3.7.1	Drum secundar	D.S.nr.1489 cu imbracaminte din balast Lungime=1049,5 m.l. Latime=4,0 m.l. Suprafata totala=0,4198 ha			
52	1.3.7.1	Drum secundar	D.S.nr.1522 cu imbracaminte din balast Lungime=371,2 m.l. Latime=4,0 m.l. Suprafata totala=0,1485 ha			
53	1.3.7.1	Drum secundar	D.S.nr.1534 cu imbracaminte din balast Lungime=297,7 m.l. Latime=4,0 m.l. Suprafata totala=0,1191 ha			
54	1.3.7.1	Drum secundar	D.S.nr.1579 cu imbracaminte din balast Lungime=490 m.l. Latime=4,0 m.l. Suprafata totala=0,1960 ha			
55	1.3.7.1	Drum secundar	D.S.nr.1598 cu imbracaminte din balast Lungime=59,5 m.l. Latime=4,0 m.l. Suprafata totala=0,0238 ha			
56	1.3.7.1	Drum secundar	D.S.nr.1609 cu imbracaminte din balast			

			Lungime=1063,2 m.l. Latime=4,0 m.l. Suprafata totala=0,4253 ha			
57	1.3.7.1	Drum comunal	D.S.nr.1649 cu imbracaminte din balast Lungime=7094 m.l. Latime=4,0 m.l. Suprafata totala=2,8378 ha			
58	1.3.7.1	Drum secundar	D.S.nr.1692 cu imbracaminte din balast Lungime=751,2 m.l. Latime=4,0 m.l. Suprafata totala=0,3005 ha			
59	1.3.7.1	Drum secundar	D.S.nr.1730 cu imbracaminte din balast Lungime=45 m.l. Latime=4,0 m.l. Suprafata totala=0,0180 ha			
60	1.3.7.1	Drum secundar	D.S.nr.1750 cu imbracaminte din balast Lungime=42,5 m.l. Latime=4,0 m.l. Suprafata totala=0,0170 ha			
61	1.3.7.1	Drum secundar	D.S.nr.1785 cu imbracaminte din balast Lungime=665,7 m.l. Latime=4,0 m.l. Suprafata totala=0,2663 ha			
62	1.3.7.1	Drum secundar	D.S.nr.1786 cu imbracaminte din balast Lungime=907,5 m.l. Latime=4,0 m.l. Suprafata totala=0,3631 ha			
63	1.3.7.1	Drum secundar	D.S.nr.1823 cu imbracaminte din balast Lungime=43,5 m.l. Latime=4,0 m.l. Suprafata totala=0,0174 ha			
64	1.3.7.1	Drum secundar	D.S.nr.1838 cu imbracaminte din balast Lungime=1240,2 m.l. Latime=4,0 m.l.			

			Suprafata totala=0,4961 ha			
65	1.3.7.1	Drum secundar	D.S.nr.1884 cu imbracaminte din balast Lungime=871 m.l. Latime=4,0 m.l. Suprafata totala=0,3484 ha			
66	1.3.7.1	Drum secundar	D.S.nr.1939 cu imbracaminte din balast Lungime=691 m.l. Latime=4,0 m.l. Suprafata totala=0,2764 ha			
67	1.3.7.1	Drum secundar	D.S.nr.1991 cu imbracaminte din balast Lungime=903,2 m.l. Latime=4,0 m.l. Suprafata totala=0,3613 ha			
68	1.3.7.1	Drum secundar	D.S.nr.1992 cu imbracaminte din balast Lungime=904,5 m.l. Latime=4,0 m.l. Suprafata totala=0,3618 ha			
69	1.3.7.1	Drum secundar	D.S.nr.2117 cu imbracaminte din balast Lungime=844,5 m.l. Latime=4,0 m.l. Suprafata totala=0,3378 ha			
70	1.3.7.1	Drum secundar	D.S.nr.2118 cu imbracaminte din balast Lungime=850 m.l. Latime=4,0 m.l. Suprafata totala=0,3400 ha			
71	1.3.7.1	Drum secundar	D.S.nr.8168 cu imbracaminte din balast Lungime=126,7 m.l. Latime=4,0 m.l. Suprafata totala=0,0507 ha			
72	1.3.7.1	Drum secundar	D.S.nr.8084 cu imbracaminte din balast Lungime=218,5 m.l. Latime=4,0 m.l. Suprafata totala=0,0874 ha			
73	1.3.7.1	Drum secundar	D.S.nr.8239 cu imbracaminte din balast			

			Lungime=102,2 m.l. Latime=4,0 m.l. Suprafata totala=0,0350 ha			
74	1.3.7.1	Drum secundar	D.S.nr.8240 cu imbracaminte din balast Lungime=87,5 m.l. Latime=4,0 m.l. Suprafata totala=0,0350 ha			
75	1.3.7.1	Drum secundar	D.S.nr.8255 cu imbracaminte din balast Lungime=237,7 m.l. Latime=4,0 m.l. Suprafata totala=0,0951 ha			
76	1.3.7.1	Drum secundar	D.S.nr.8256 cu imbracaminte din balast Lungime=320,5 m.l. Latime=4,0 m.l. Suprafata totala=0,1282 ha			
77	1.3.7.1	Drum secundar	D.S.nr.8273 cu imbracaminte din balast Lungime=269,7 m.l. Latime=4,0 m.l. Suprafata totala=0,1079 ha			
78	1.3.7.1	Drum secundar	D.S.nr.8285 cu imbracaminte din balast Lungime=46,5 m.l. Latime=4,0 m.l. Suprafata totala=0,0186 ha			
79	1.3.7.1	Drum secundar	D.S.nr.8298 cu imbracaminte din balast Lungime=125 m.l. Latime=4,0 m.l. Suprafata totala=0,0500 ha			
80	1.3.7.1	Drum secundar	D.S.nr.8303 cu imbracaminte din balast Lungime=669,5 m.l. Latime=4,0 m.l. Suprafata totala=0,2678 ha			
81	1.3.7.1	Drum secundar	D.S.nr.8351 cu imbracaminte din balast Lungime=144,2 m.l. Latime=4,0 m.l.			

			Suprafata totala=0,0577 ha			
82	1.3.7.1	Drum secundar	D.S.nr.8358 cu imbracaminte din balast Lungime=1385,5 m.l. Latime=4,0 m.l. Suprafata totala=0,5542 ha			
83	1.3.7.1	Drum secundar	D.S.nr.8393 cu imbracaminte din balast Lungime=75 m.l. Latime=4,0 m.l. Suprafata totala=0,0300 ha			
84	1.3.7.1	Drum secundar	D.S.nr.8454 cu imbracaminte din balast Lungime=37,5 m.l. Latime=4,0 m.l. Suprafata totala=0,0150 ha			
85	1.3.7.1	Drum secundar	D.S.nr.8463 cu imbracaminte din balast Lungime=47,7 m.l. Latime=4,0 m.l. Suprafata totala=0,0191 ha			
86	1.3.7.1	Drum secundar	D.S.nr.8469 cu imbracaminte din balast Lungime=324 m.l. Latime=4,0 m.l. Suprafata totala=0,1296 ha			
87	1.3.7.1	Drum secundar	D.S.nr.8420 cu imbracaminte din balast Lungime=381,2 m.l. Latime=4,0 m.l. Suprafata totala=0,1525 ha			
88	1.3.7.1	Drum secundar	D.S.nr.8492 cu imbracaminte din balast Lungime=119,25 m.l. Latime=4,0 m.l. Suprafata totala=0,0477 ha			
89	1.3.7.1	Drum secundar	D.S.nr.8493 cu imbracaminte din balast Lungime=87,2 m.l. Latime=4,0 m.l. Suprafata totala=0,0349 ha			
90	1.3.7.1	Drum secundar	D.S.nr.8502 cu imbracaminte din balast			

			Lungime=253,7 m.l. Latime=4,0 m.l. Suprafata totala=0,1015 ha			
91	1.3.7.1	Drum secundar	D.S.nr.8505 cu imbracaminte din balast Lungime=60,2 m.l. Latime=4,0 m.l. Suprafata totala=0,0241 ha			
92	1.3.7.1	Drum secundar	D.S.nr.8536 cu imbracaminte din balast Lungime=67,5 m.l. Latime=4,0 m.l. Suprafata totala=0,0270 ha			
93	1.3.7.1	Drum secundar	D.S.nr.8569 cu imbracaminte din balast Lungime=303,7 m.l. Latime=4,0 m.l. Suprafata totala=0,1215 ha			
94	1.3.7.1	Drum secundar	D.S.nr.8574 cu imbracaminte din balast Lungime=88 m.l. Latime=4,0 m.l. Suprafata totala=0,0353 ha			
95	1.3.7.1	Drum secundar	D.S.nr.1399 cu imbracaminte din balast Lungime=310 m.l. Latime=4,0 m.l. Suprafata totala=0,1240 ha			
96	1.3.7.1	Drum secundar	D.S.nr.2065 cu imbracaminte din balast Lungime=22,5 m.l. Latime=4,0 m.l. Suprafata totala=0,0900 ha			
97	1.3.7.1	Drum secundar	D.S.nr.2065 cu imbracaminte din balast Lungime=330 m.l. Latime=4,0 m.l. Suprafata totala=0,1320 ha			
98	1.3.7.1	Drum secundar	D.S.nr.1276 cu imbracaminte din balast Lungime=495 m.l. Latime=4,0 m.l.			

			Suprafata totala=0,1980 ha			
		Satul GHEORGHE	**- DOJA**			
99	1.3.7.1	Drum secundar	D.S.nr.9104 cu imbracaminte din balast Lungime=233,5 m.l. Latime=4,0 m.l. Suprafata totala=0,0934ha			
100	1.3.7.1	Drum secundar	D.S.nr.9510 cu imbracaminte din balast Lungime=90 m.l. Latime=4,0 m.l. Suprafata totala=0,0360 ha			
101	1.3.7.1	Drum comunal	D.C.nr.9528 cu imbracaminte din balast Lungime=530 m.l. Latime=6,0 m.l. Suprafata totala=0,3181 ha			
102	1.3.7.1	Drum secundar	D.S.nr.9546 cu imbracaminte din balast Lungime=74,5 m.l. Latime=4,0 m.l. Suprafata totala=0,0298 ha			
103	1.3.7.1	Drum comunal	D.C.nr.9561 cu imbracaminte din balast Lungime=105,8 m.l. Latime=6,0 m.l. Suprafata totala=0,0635 ha			
104	1.3.7.1	Drum secundar	D.S.nr.9 cu imbracaminte din balast Lungime=124 m.l. Latime=4,0 m.l. Suprafata totala=0,0496 ha			
105	1.3.7.1	Drum secundar	D.S.nr.26 cu imbracaminte din balast Lungime=49,75 m.l. Latime=4,0 m.l. Suprafata totala=0,0199 ha			
106	1.3.7.1	Drum secundar	D.S.nr.29 cu imbracaminte din balast Lungime=263,5 m.l.			

			Latime=4,0 m.l. Suprafata totala=0,1054 ha			
107	1.3.7.1	Drum secundar	D.S.nr.36 cu imbracaminte din balast Lungime=94,5 m.l. Latime=4,0 m.l. Suprafata totala=0,0378 ha			
108	1.3.7.1	Drum secundar	D.S.nr.59 cu imbracaminte din balast Lungime=35,67 m.l. Latime=4,0 m.l. Suprafata totala=1,4269 ha			
109	1.3.7.1	Drum secundar	D.S.nr.60 cu imbracaminte din balast Lungime=55,25 m.l. Latime=4,0 m.l. Suprafata totala=0,0221 ha			
110	1.3.7.1	Drum secundar	D.S.nr.79 cu imbracaminte din balast Lungime=128,75 m.l. Latime=4,0 m.l. Suprafata totala=0,0515 ha			
111	1.3.7.1	Drum secundar	D.S.nr.85 cu imbracaminte din balast Lungime=530 m.l. Latime=4,0 m.l. Suprafata totala=0,2120 ha			
112	1.3.7.1	Drum secundar	D.S.nr.90 cu imbracaminte din balast Lungime=119,25 m.l. Latime=4,0 m.l. Suprafata totala=0,0477 ha			
113	1.3.7.1	Drum secundar	D.S.nr.122 cu imbracaminte din balast Lungime=64,5 m.l. Latime=4,0 m.l. Suprafata totala=0,0258 ha			
114	1.3.7.1	Drum secundar	D.S.nr.125 cu imbracaminte din balast Lungime=39,75 m.l. Latime=4,0 m.l. Suprafata totala=0,0159 ha			

115	1.3.7.1	Drum secundar	D.S.nr.139 cu imbracaminte din balast Lungime=74,25 m.l. Latime=4,0 m.l. Suprafata totala=0,0297 ha			
116	1.3.7.1	Drum secundar	D.S.nr.198 cu imbracaminte din balast Lungime=758 m.l. Latime=4,0 m.l. Suprafata totala=0,3032 ha			
117	1.3.7.1	Drum secundar	D.S.nr.224 cu imbracaminte din balast Lungime=69,75 m.l. Latime=4,0 m.l. Suprafata totala=0,0279 ha			
118	1.3.7.1	Drum secundar	D.S.nr.225 cu imbracaminte din balast Lungime=866,25 m.l. Latime=4,0 m.l. Suprafata totala=0,3465 ha			
119	1.3.7.1	Drum secundar	D.S.nr.239 cu imbracaminte din balast Lungime=37,5 m.l. Latime=4,0 m.l. Suprafata totala=0,0150 ha			
120	1.3.7.1	Drum secundar	D.S.nr.287 cu imbracaminte din balast Lungime=788,75 m.l. Latime=4,0 m.l. Suprafata totala=0,3155 ha			
121	1.3.7.1	Drum secundar	D.S.nr.304 cu imbracaminte din balast Lungime=445 m.l. Latime=4,0 m.l. Suprafata totala=0,1780 ha			
122	1.3.7.1	Drum secundar	D.S.nr.317 cu imbracaminte din balast Lungime=139,5 m.l. Latime=4,0 m.l. Suprafata totala=0,0558 ha			
123	1.3.7.1	Drum secundar	D.S.nr.330 cu imbracaminte din balast Lungime=361 m.l.			

			Latime=4,0 m.l. Suprafata totala=0,1444 ha			
124	1.3.7.1	Drum secundar	D.S.nr.346 cu imbracaminte din balast Lungime=37,5 m.l. Latime=4,0 m.l. Suprafata totala=0,0150 ha			
125	1.3.7.1	Drum secundar	D.S.nr.366 cu imbracaminte din balast Lungime=995 m.l. Latime=4,0 m.l. Suprafata totala=0,3980 ha			
126	1.3.7.1	Drum secundar	D.S.nr.378 cu imbracaminte din balast Lungime=241,25 m.l. Latime=4,0 m.l. Suprafata totala=0,0965 ha			
127	1.3.7.1	Drum secundar	D.S.nr.403 cu imbracaminte din balast Lungime=422 m.l. Latime=4,0 m.l. Suprafata totala=0,1688 ha			
128	1.3.7.1	Drum secundar	D.S.nr.452 cu imbracaminte din balast Lungime=459,25 m.l. Latime=4,0 m.l. Suprafata totala=0,1837 ha			
129	1.3.7.1	Drum secundar	D.S.nr.502 cu imbracaminte din balast Lungime=249 m.l. Latime=4,0 m.l. Suprafata totala=0,0996 ha			
130	1.3.7.1	Drum secundar	D.S.nr.503 cu imbracaminte din balast Lungime=379,25 m.l. Latime=4,0 m.l. Suprafata totala=0,1517 ha			
131	1.3.7.1	Drum secundar	D.S.nr.504 cu imbracaminte din balast Lungime=169 m.l. Latime=4,0 m.l. Suprafata totala=0,0676 ha			

843

132	1.3.7.1	Drum comunal	D.C.nr.536 cu imbracaminte din balast Lungime=3357 m.l. Latime=6,0 m.l. Suprafata totala=2,0143 ha			
133	1.3.7.1	Drum exploatare	D.E.nr.595 cu imbracaminte din pamant stabilizat Lungime=75 m.l. Latime=3,0 m.l. Suprafata totala=0,0225 ha			
134	1.3.7.1	Drum secundar	D.S.nr.619 cu imbracaminte din balast Lungime=650,5 m.l. Latime=4,0 m.l. Suprafata totala=0,2602 ha			
135	1.3.7.1	Drum secundar	D.S.nr.502 cu imbracaminte din balast Lungime=249 m.l. Latime=4,0 m.l. Suprafata totala=0,0996 ha			
136	1.3.7.1	Drum secundar	D.S.nr.661 cu imbracaminte din balast Lungime=224,5 m.l. Latime=4,0 m.l. Suprafata totala=0,898 ha			
137	1.3.7.1	Drum secundar	D.S.nr.665 cu imbracaminte din balast Lungime=99,75 m.l. Latime=4,0 m.l. Suprafata totala=0,0399 ha			
138	1.3.7.1	Drum secundar	D.S.nr.672 cu imbracaminte din balast Lungime=379 m.l. Latime=4,0 m.l. Suprafata totala=0,1516 ha			
139	1.3.7.1	Drum secundar	D.S.nr.675 cu imbracaminte din balast Lungime=422 m.l. Latime=4,0 m.l. Suprafata totala=0,1688 ha			
140	1.3.7.1	Drum comunal	D.C.nr.678 cu imbracaminte din balast Lungime=2422,6 m.l.			

			Latime=6,0 m.l. Suprafata totala=1,4536 ha			
		Satul GISTENI				
141	1.3.7.1	Drum comunal	D.C.nr.8797 cu imbracaminte din balast Lungime=1000,6 m.l. Latime=6,0 m.l. Suprafata totala=0,6004 ha			
142	1.3.7.1	Drum exploatare	D.E.nr.8817 cu imbracaminte din pamant stabilizat Lungime=8,0 m.l. Latime=3,0 m.l. Suprafata totala=0,0024 ha			
143	1.3.7.1	Drum exploatarel	D.E.nr.8828 cu imbracaminte din pamant stabilizat Lungime=66,6 m.l. Latime=3,0 m.l. Suprafata totala=0,0200 ha			
144	1.3.7.1	Drum exploatare	D.E.nr.8868 cu imbracaminte din pamant stabilizat Lungime=33,3 m.l. Latime=3,0 m.l. Suprafata totala=0,0100 ha			
145	1.3.7.1	Drum exploatare	D.E.nr.8870 cu imbracaminte din pamant stabilizat Lungime=406 m.l. Latime=3,0 m.l. Suprafata totala=0,1218 ha			
146	1.3.7.1	Drum comunal	D.C.nr.8877 cu imbracaminte din balast Lungime=100 m.l. Latime=4,0 m.l. Suprafata totala=0,0400 ha			
147	1.3.7.1	Drum,exploatare	D.E.nr.8899 cu imbracaminte din pamant stabilizat Lungime=917,3 m.l. Latime=3,0 m.l. Suprafata totala=0,2752 ha			
148	1.3.7.1	Drum exploatare	D.E.nr.89000 cu imbracaminte din pamant stabilizat			

			Lungime=286,6 m.l. Latime=3,0 m.l. Suprafata totala=0,0806 ha			
149	1.3.7.1	Drum exploatare	D.E.nr.8919 cu imbracaminte din pamant stabilizat Lungime=33,3 m.l. Latime=3,0 m.l. Suprafata totala=0,0100 ha			
150	1.3.7.1	Drum exploatare	D.E.nr.8935 cu imbracaminte din pamant stabilizat Lungime=130 m.l. Latime=3,0 m.l. Suprafata totala=0,0390 ha			
151	1.3.7.1	Drum exploatare	D.E.nr.8938 cu imbracaminte din pamant stabilizat Lungime=66,6 m.l. Latime=3,0 m.l. Suprafata totala=0,0200 ha			
152	1.3.7.1	Drum comunal	D.C.nr.8953 cu imbracaminte din balast Lungime=251,5 m.l. Latime=6,0 m.l. Suprafata totala=0,1509 ha			
153	1.3.7.1	Drum exploatare	D.E.nr.8955 cu imbracaminte din pamant stabilizat Lungime=66,6 m.l. Latime=3,0 m.l. Suprafata totala=0,0200 ha			
154	1.3.7.1	Drum exploatare	D.E.nr.8965 cu imbracaminte din pamant stabilizat Lungime=33,3 m.l. Latime=3,0 m.l. Suprafata totala=0,0100 ha			
155	1.3.7.1	Drum comunal	D.C.nr.8967 cu imbracaminte din balast Lungime=155,3 m.l. Latime=6,0 m.l. Suprafata totala=0,0932 ha			
156	1.3.7.1	Drum comunal	D.C.nr.8998 cu imbracaminte din balast Lungime=39,5 m.l. Latime=6,0 m.l.			

			Suprafata totala=0,0237 ha			
157	1.3.7.1	Drum exploatare	D.E.nr.9018 cu imbracaminte din pamant stabilizat Lungime=92 m.l. Latime=3,0 m.l. Suprafata totala=0,0060 ha			
158	1.3.7.1	Drum exploatare	D.E.nr.9029 cu imbracaminte din pamant stabilizat Lungime=92 m.l. Latime=3,0 m.l. Suprafata totala=0,0276 ha			
159	1.3.7.1	Drum comunal	D.C.nr.11 cu imbracaminte din balast Lungime=2,004 m.l. Latime=6,0 m.l. Suprafata totala=1,2025 ha			
160	1.3.7.1	Drum secundar	D.S.nr.36 cu imbracaminte din balast Lungime=119,5 m.l. Latime=4,0 m.l. Suprafata totala=0,0478 ha			
161	1.3.7.1	Drum secundar	D.S.nr.76 cu imbracaminte din balast Lungime=55 m.l. Latime=4,0 m.l. Suprafata totala=0,0220 ha			
162	1.3.7.1	Drum secundar	D.S.nr.94 cu imbracaminte din balast Lungime=124,75 m.l. Latime=4,0 m.l. Suprafata totala=0499 ha			
163	1.3.7.1	Drum secundar	D.S.nr.142 cu imbracaminte din balast Lungime=41 m.l. Latime=4,0 m.l. Suprafata totala=0,0164 ha			
164	1.3.7.1	Drum secundar	D.S.nr.149 cu imbracaminte din balast Lungime=11 m.l. Latime=4,0 m.l. Suprafata totala=0,0044 ha			
165	1.3.7.1	Drum comunal	D.C.nr.219 cu imbracaminte din balast			

			Lungime=2024 m.l. Latime=6,0 m.l. Suprafata totala=1,2148 ha			
166	1.3.7.1	Drum secundarl	D.S.nr.231 cu imbracaminte din balast Lungime=74 m.l. Latime=4,0 m.l. Suprafata totala=0,0296 ha			
167	1.3.7.1	Drum secundar	D.S.nr.247 cu imbracaminte din balast Lungime=179,25 m.l. Latime=4,0 m.l. Suprafata totala=0,0717 ha			
168	1.3.7.1	Drum secundar	D.S.nr.252 cu imbracaminte din balast Lungime=82 m.l. Latime=4,0 m.l. Suprafata totala=0,0328 ha			
169	1.3.7.1	Drum secundar	D.S.nr.287 cu imbracaminte din balast Lungime=44 m.l. Latime=4,0 m.l. Suprafata totala=0,0176 ha			
170	1.3.7.1	Drum secundar	D.S.nr.293 cu imbracaminte din balast Lungime=133,5 m.l. Latime=4,0 m.l. Suprafata totala=0,0534 ha			
172	1.3.7.1	Drum secundar	D.S.nr.300 cu imbracaminte din balast Lungime=169,25 m.l. Latime=4,0 m.l. Suprafata totala=0,0677 ha			
173	1.3.7.1	Drum secundar	D.S.nr.327 cu imbracaminte din balast Lungime=55,75 m.l. Latime=4,0 m.l. Suprafata totala=0,0239 ha			
174	1.3.7.1	Drum secundar	D.S.nr.352 cu imbracaminte din balast Lungime=24 m.l. Latime=4,0 m.l.			

			Suprafata totala=0,0096 ha			
175	1.3.7.1	Drum secundar	D.S.nr.372 cu imbracaminte din balast Lungime=64,5 m.l. Latime=4,0 m.l. Suprafata totala=0,0258 ha			
176	1.3.7.1	Drum secundar	D.S.nr.387 cu imbracaminte din balast Lungime=288,75 m.l. Latime=4,0 m.l. Suprafata totala=0,1155 ha			
177	1.3.7.1	Drum secundar	D.S.nr.409 cu imbracaminte din balast Lungime=24 m.l. Latime=4,0 m.l. Suprafata totala=0,0096 ha			
		Satul CIUCANI				
178	1.3.7.1	Drum comunal	D.C.nr.8586 cu imbracaminte din balast Lungime=52,6 m.l. Latime=6,00 m.l. Suprafata totala=0,0316 ha			
179	1.3.7.1	Drum exploatare	D.E.nr.8639 cu imbracaminte din pamant stabilizat Lungime=564 m.l. Latime=3,00 m.l. Suprafata totala=0,1692 ha			
180	1.3.7.1	Drum exploatare	D.E.nr.8642 cu imbracaminte din apmant stabilizat Lungime=24 m.l. Latime=3,00 m.l. Suprafata totala=0,072 ha			
181	1.3.7.1	Drum exploatare	D.E.nr.8660 cu imbracaminte din pamant stabilizat Lungime=371 m.l. Latime=3,00 m.l. Suprafata totala=0,1126 ha			
182	1.3.7.1	Drum comunal	D.C.nr.8711 cu imbracaminte din balast Lungime=839,12 m.l.			

			Latime=8,00 m.l. Suprafata totala=0,6713 ha			
183	1.3.7.1	Drum secundar	D.S.nr.8730 cu imbracaminte din balast Lungime=15 m.l. Latime=4,00 m.l. Suprafata totala=0,0060 ha			
184	1.3.7.1	Drum secundar	D.S.nr.8751 cu imbracaminte din balast Lungime=16,5 m.l. Latime=4,00 m.l. Suprafata totala=0,0066 ha			
185	1.3.7.1	Drum exploatare	D.E.nr.8787 cu imbracaminte din pamant stabilizat Lungime=92,3 m.l. Latime=3,00 m.l. Suprafata totala=0,0277 ha			
186	1.3.7.1	Drum secundar	D.S.nr.403 cu imbracaminte din balast Lungime=59,25 m.l. Latime=4,00 m.l. Suprafata totala=0,0237 ha			
187	1.3.7.1	Drum secundar	D.S.nr.153 cu imbracaminte din balast Lungime=522,5 m.l. Latime=4,00 m.l. Suprafata totala=0,2090 ha			
188	1.3.7.1	Drum secundar	D.S.nr.33 cu imbracaminte din balast Lungime=..... m.l. Latime=4,00 m.l. Suprafata totala=0,0355 ha			
189	1.3.7.1	Drum comunal	D.C.nr.65 cu imbracaminte din balast Lungime=61,25 m.l. Latime=6,00 m.l. Suprafata totala=0,2957 ha			
190	1.3.7.1	Drum secundar	D.S.nr.65 cu imbracaminte din balast Lungime=61,25 m.l. Latime=4,00 m.l. Suprafata totala=0,2450 ha			

191	1.3.7.1	Drum secundar	D.S.nr.155 cu imbracaminte din balast Lungime=98,75 m.l. Latime=4,00 m.l. Suprafata totala=0,0395 ha			
192	1.3.7.1	Drum comunal	D.C.nr.166 cu imbracaminte din balast Lungime=94,8 m.l. Latime=6,00 m.l. Suprafata totala=0,5689 ha			
193	1.3.7.1	Drum secundar	D.S.nr.191 cu imbracaminte din balast Lungime=59,25 m.l. Latime=4,00 m.l. Suprafata totala=0,0237 ha			
194	1.3.7.1	Drum secundar	D.S.nr.195 cu imbracaminte din balast Lungime=625,2 m.l. Latime=4,00 m.l. Suprafata totala=0,2609 ha			
		Satul FUNDU RACACIUNI				
195	1.3.7.1.	Drum secundar	D.S.nr.14 cu imbracaminte din balast Lungimea=15,0 m.l. Latimea=4,0 m.l. Suprafata totala=0,060 ha			
196	1.3.7.1.	Drum comunal	D.C.nr.16 cu imbracaminte din balast Lungimea=968,5 m.l. Latimea=8,0 m.l. Suprafata totala=0,7748ha			
197	1.3.7.1.	Drum exploatare	D.E.nr.50 cu imbracaminte din pamant stabilizat Lungimea=230 m.l. Latimea=3,0 m.l. Suprafata totala=0,0690 ha			
198	1.3.7.1.	Drum secundar	D.S.nr.65 cu imbracaminte din balast Lungimea=119,75 m.l.			

851

			Latimea=4,0 m.l. Suprafata totala=0,0479 ha			
199	1.3.7.1.	Drum secundar	D.S.nr.93 cu imbracaminte din balast Lungimea=30 m.l. Latimea=4,0 m.l. Suprafata totala=0,0120 ha			
200	1.3.7.1.	Drum secundar	D.S.nr.124 cu imbracaminte din balast Lungimea=150,7 m.l. Latimea=4,0 m.l. Suprafata totala=0,0603 ha			
201	1.3.7.1.	Drum secundar	D.S.nr.132 cu imbracaminte din balast Lungimea=80,5 m.l. Latimea=4,0 m.l. Suprafata totala=0,0322 ha			
202	1.3.7.1.	Drum comunal	D.C.nr.141 cu imbracaminte din balast Lungimea=28,422 m.l. Latimea=8,0 m.l. Suprafata totala=2,7738 ha			
203	1.3.7.1.	Drum exploatare	D.E.nr.148 cu imbracaminte din pamant stabilizat Lungimea=89,6 m.l. Latimea=3,0 m.l. Suprafata totala=0,0269 ha			
204	1.3.7.1.	Drum secundar	D.S.nr.182 cu imbracaminte din balast Lungimea=56,7 m.l. Latimea=4,0 m.l. Suprafata totala=0,2268 ha			
205	1.3.7.1.	Drum secundar	D.S.nr.183 cu imbracaminte din balast Lungimea=321 m.l. Latimea=4,0 m.l. Suprafata totala=0,1286 ha			
206	1.3.7.1.	Drum secundar	D.S.nr.219 cu imbracaminte din balast Lungimea=37,5 m.l. Latimea=4,0 m.l. Suprafata totala=0,0150 ha			

207	1.3.7.1.	Drum secundar	D.S.nr.222 cu imbracaminte din balast Lungimea=250,5 m.l. Latimea=4,0 m.l. Suprafata totala=0,1003 ha			
208	1.3.7.1.	Drum secundar	D.S.nr.266 cu imbracaminte din balast Lungimea=56 m.l. Latimea=4,0 m.l. Suprafata totala=0,0224 ha			
209	1.3.7.1.	Drum secundar	D.S.nr.300 cu imbracaminte din balast Lungimea=97,5 m.l. Latimea=4,0 m.l. Suprafata totala=0,0390 ha			
210	1.3.7.1.	Drum secundar	D.S.nr.302 cu imbracaminte din balast Lungimea=97,5 m.l. Latimea=4,0 m.l. Suprafata totala=0,0390 ha			
211	1.3.7.1.	Drum secundar	D.S.nr.320 cu imbracaminte din balast Lungimea=270,25 m.l. Latimea=4,0 m.l. Suprafata totala=0,1081 ha			
212	1.3.7.1.	Drum secundar	D.S.nr.332 cu imbracaminte din balast Lungimea=24,0 m.l. Latimea=4,0 m.l. Suprafata totala=0,094 ha			
213	1.3.7.1.	Drum secundar	D.S.nr.337 cu imbracaminte din balast Lungimea=18,7 m.l. Latimea=4,0 m.l. Suprafata totala=0,075 ha			
214	1.3.7.1.	Drum secundar	D.S.nr.345 cu imbracaminte din balast Lungimea=34,7 m.l. Latimea=4,0 m.l. Suprafata totala=0,0139 ha			
215	1.3.7.1.	Drum secundar	D.S.nr.373 cu imbracaminte din balast Lungimea=80,0 m.l.			

			Latimea=4,0 m.l. Suprafata totala=0,0321 ha			
216	1.3.7.1.	Drum secundar	D.S.nr.400 cu imbracaminte din balast Lungimea=405 m.l. Latimea=4,0 m.l. Suprafata totala=0,1621 ha			
217	1.3.7.1.	Drum secundar	D.S.nr.401 cu imbracaminte din balast Lungimea=95,0 m.l. Latimea=4,0 m.l. Suprafata totala=0,0381 ha			
218	1.3.7.1.	Drum secundar	D.S.nr.416 cu imbracaminte din balast Lungimea=72,5 m.l. Latimea=4,0 m.l. Suprafata totala=0,0290 ha			
219	1.3.7.1.	Drum secundar	D.S.nr.423 cu imbracaminte din balast Lungimea=32,0 m.l. Latimea=4,0 m.l. Suprafata totala=0,0128 ha			
220	1.3.7.1.	Drum secundar	D.S.nr.438 cu imbracaminte din balast Lungimea=1,495 m.l. Latimea=4,0 m.l. Suprafata totala=0,5981 ha			
221	1.3.7.1.	Drum secundar	D.S.nr.439 cu imbracaminte din balast Lungimea=40,0 m.l. Latimea=4,0 m.l. Suprafata totala=0,0160 ha			
222	1.3.7.1.	Drum secundar	D.S.nr.440 cu imbracaminte din balast Lungimea=120,0 m.l. Latimea=4,0 m.l. Suprafata totala=0,0481 ha			
223	1.3.7.1.	Drum secundar	D.S.nr.447 cu imbracaminte din balast Lungimea=64,0 m.l. Latimea=4,0 m.l. Suprafata totala=0,0257 ha			

224	1.3.7.1.	Drum secundar	D.S.nr.464 cu imbracaminte din balast Lungimea=100,5 m.l. Latimea=4,0 m.l. Suprafata totala=0,0402 ha			
225	1.3.7.1.	Drum secundar	D.S.nr.489 cu imbracaminte din balast Lungimea=135,0 m.l. Latimea=4,0 m.l. Suprafata totala=0,0541 ha			
226	1.3.7.1.	Drum secundar	D.S.nr.583 cu imbracaminte din balast Lungimea=110,0 m.l. Latimea=4,0 m.l. Suprafata totala=0,0440 ha			
227	1.3.7.1.	Drum secundar	D.S.nr.602 cu imbracaminte din balast Lungimea=46,0 m.l. Latimea=4,0 m.l. Suprafata totala=0,0185 ha			
228	1.3.7.1.	Drum secundar	D.S.nr.615 cu imbracaminte din balast Lungimea=16,5,0 m.l. Latimea=4,0 m.l. Suprafata totala=0,0066 ha			
229	1.3.7.1.	Drum secundar	D.S.nr.626 cu imbracaminte din balast Lungimea=28,0 m.l. Latimea=4,0 m.l. Suprafata totala=0,0112 ha			
230	1.3.7.1.	Drum secundar	D.S.nr.627 cu imbracaminte din balast Lungimea=602,0 m.l. Latimea=4,0 m.l. Suprafata totala=0,2409 ha			
231	1.3.7.1.	Drum secundar	D.S.nr.661 cu imbracaminte din balast Lungimea=92,0 m.l. Latimea=4,0 m.l. Suprafata totala=0,0369 ha			
232	1.3.7.1.	Drum secundar	D.S.nr.709 cu imbracaminte din balast Lungimea=461,7 m.l.			

			Latimea=4,0 m.l. Suprafata totala=0,1847 ha			
233	1.3.7.1.	Drum secundar	D.S.nr747 cu imbracaminte din balast Lungimea=241 m.l. Latimea=4,0 m.l. Suprafata totala=0,0964 ha			
234	1.3.7.1.	Drum secundar	D.S.nr.782 cu imbracaminte din balast Lungimea=462 m.l. Latimea=4,0 m.l. Suprafata totala=0,1848 ha			
235	1.3.7.1.	Drum secundar	D.S.nr.797 cu imbracaminte din balast Lungimea=30,0 m.l. Latimea=4,0 m.l. Suprafata totala=0,0121 ha			
236	1.3.7.1.	Drum secundar	D.S.nr.800 cu imbracaminte din balast Lungimea=60,5 m.l. Latimea=4,0 m.l. Suprafata totala=0,0242 ha			
237	1.3.7.1.	Drum secundar	D.S.nr.828 cu imbracaminte din balast Lungimea=261,5 m.l. Latimea=4,0 m.l. Suprafata totala=0,1046 ha			
238	1.3.7.1.	Drum secundar	D.S.nr.829 cu imbracaminte din balast Lungimea=311,5 m.l. Latimea=4,0 m.l. Suprafata totala=0,1246 ha			
239	1.3.7.1.	Drum secundar	D.S.nr.797 cu imbracaminte din balast Lungimea=30,0 m.l. Latimea=4,0 m.l. Suprafata totala=0,0121 ha			
240	1.3.7.1.	Drum secundar	D.S.nr.847 cu imbracaminte din balast Lungimea=64,0 m.l. Latimea=4,0 m.l. Suprafata totala=0,257 ha			

241	1.3.7.1.	Drum secundar	D.S.nr.861 cu imbracaminte din balast Lungimea=60,0 m.l. Latimea=4,0 m.l. Suprafata totala=0,0240 ha			
242	1.3.7.1.	Drum secundar	D.S.nr.862 cu imbracaminte din balast Lungimea=291 m.l. Latimea=4,0 m.l. Suprafata totala=0,1164 ha			
243	1.3.7.1.	Drum secundar	D.S.nr.921 cu imbracaminte din balast Lungimea=105,0 m.l. Latimea=4,0 m.l. Suprafata totala=0,0419 ha			
244	1.3.7.1.	Drum secundar	D.S.nr.950 cu imbracaminte din balast Lungimea=120,0 m.l. Latimea=4,0 m.l. Suprafata totala=0,0481 ha			
245	1.3.7.1.	Drum secundar	D.S.nr.960 cu imbracaminte din balast Lungimea=166,0 m.l. Latimea=4,0 m.l. Suprafata totala=0,0664 ha			
246	1.3.7.1.	Drum secundar	D.S.nr.970 cu imbracaminte din balast Lungimea=57,5 m.l. Latimea=4,0 m.l. Suprafata totala=0,0230 ha			
247	1.3.7.1.	Drum secundar	D.S.nr.1011 cu imbracaminte din balast Lungimea=171,5 m.l. Latimea=4,0 m.l. Suprafata totala=0,0687 ha			
248	1.3.7.1.	Drum comunal	D.C.nr.110 Racaciuni-Fundu Racaciuni, cu imbracaminte din balast din care 2 km la inceputul drumului din imbracaminte asfaltica Lungimea=13500 m.l. Latimea=10,0 m.l. Suprafata totala=13,5 ha			

857

249	1.3.7.1.	Drum comunal	D.C.nr.163 Gheorghe-Doja-Ciucani cu imbracaminte din balast Lungimea=5000 m.l. Latimea=8,0 m.l. Suprafata totala=4,0 ha			
250	1.3.7.1.	Drum comunal	D.C.nr.90 Gh.Doja=Gara Faraoani Lungimea=150,0 m.l. Latimea=8,0 m.l. Suprafata totala=1200 ha			
251	1.3.17.2	Pod	Pod construit din beton situat la KM 0+300 pe DC 110 Racaciuni-Fd.Racaciuni Lungime=48 m.l. Latime=6,0 m.l. Cu trei deschideri	1995		
252	1.3.17.2	Pod	Pod construit din beton situat la KM 1+700 pe DC 110 Racaciuni-Fd.Racaciuni Lungime=32 m.l. Latime=6,0 m.l. Cu doua deschideri	1985		
253	1.3.17.2	Pod	Pod construit din beton situat la KM 2+800 pe DC 110 Racaciuni-Fd.Racaciuni Lungime=48 m.l. Latime=6,0 m.l. Cu trei deschideri			
254	1.3.17.2	Pod	Pod construit din beton situat la KM 11+800 pe DC 110 Racaciuni-Fd.Racaciuni Lungime=25 m.l. Latime=6,0 m.l. Cu doua deschideri	1991		
255		Aparari de maluri	Gabioane construite din plasa sarma umplute cu piatra de rau, amplasate la km 4+350 pe DC 110 Racaciuni-Fd.Racaciuni pe o lungime de 150 m.l.	1980		
256	1.8.6	Conducta de alimentare	Conducta de alimentare cu apa potabila situata in cartierul de blocuri din satul Racaciuni	1980		

			Lungime=2.0 km			
257	186	Conducta de alimentare	Conducta de alimentare cu apa potabila situata in punctul Cetatuia in satul Racaciuni Lungime=2,10 km	1980		
258	184	canalizare	Sistem de canalizare ape uzate, situat in cartierul de blocuri din satul Racaciuni Lungime=1,5 km Grosime=0,300	1980		
259	1813	Cladire pompa apa	Cladire in care se afla pompe de apa, situata in satul Racaciuni, pe dealul Cetatuia s.c.-12 m.p. s.t.=80 m.p.	1980		
260	1811	Bazin apa	Bazin de apa construit din beton, situat in satul Racaciuni, pe dealul Cetatuia s.c.-24 m.p., s.t.=400 m.p. capacitate=50 m.c.			
261	1.8.1.	Put	Put de apa potabila situat in satul Racaciuni, in cartierul de blocuri langa locuinta lui Barbuta Petre S.C.=9 m.p. S.T.=225 Capacitate=40 m.c.	1988		
262	1.8.1.	Put	Put de apa potabila situat in satul Racaciuni langa locuinta d-lui Busuioc C-tin S.C.=16 m.p. S.T.=625 m.p.	1975		
263	1.8.1.	Put sec	Put sec pentru depozitare animale moarte, construit din beton, situat in satul Gisteni, pe Valea Mocanilor, S.C.=37,5 m.p. S.T.=100 m.p.	1998	5.642.433	
264	1.6.5.	Centrala termica	Centrala termica dezafectata, situata in satul Racaciuni, cartierul de blocuri, construita din beton S.C.=180 m.p. S.T.=400 m.p.	1980		
265	1.6.5.	Depozit	Depozit pentru combustibil solid, dezafectat, construit	1980		

859

			din caramida in satul Racaciuni, cartierul de blocuri S.C.=162 m.p. S.T.=1250 m.p.			
266	1.5.9	Targ saptamanal	Targ saptamanal situat in satul Racaciuni langa albia Paraului Racaciuni pe DE 85	1998		
267		Teren aferent targului saptamanal	Teren aferent Targului saptamanal in suprafata totala de 4921,6 m.p.	1998	27.400.000 lei pentru suprafata de 3906 m.p.	Suprafata de 3906 m.p.apartine domeniului privat conform contractului de vanzare-cumparare nr.5505/1997
268	1.5.9	Obor de vite	Obor de vite situat in satul Racaciuni langa locuintele lui Tabacila I si Birsan M.	1995		
269		Teren aferent oborului de vite	Teren aferent oborului de vite din satul Racaciuni in suprafata totala de 5635 m.p.imprejmuit cu gard din plasa de sarma –1515 kg	1995	2.651.00000 lei	
270	164	Cladire administrativa	Cladire administrativa situata in satul Racaciuni in Targul saptamanal construita din lemn, acoperita cu tabla	1996	15.221.877 lei	
271		Parc	Parcul "Al.I.Cuza" situat in satul Racaciuni, langa casa parohiala ortodoxa in suprafata de 2493 m.p.	1906		
272	162	Cladire parc 1	Cladire construita in parcul "Al.I.Cuza" din boltari si beton, in suprafata de 100 m.p.	1986	26.549.271 lei	
273	162	Cladire parc 2	Cladire construita in parcul "Al.I.Cuza" din boltari si beton in suprafata de 86 m.p.	1992	9.791.000 lei	
274	162	Cladire anexa parc	Cladire construita ca anexa la cladirea parc 1 din boltari in suprafata de 32 m.p.	1996	2.219.000 lei	
275	1631	Imprejmuire parc	Gard ce imprejmuieste parcul "Al.I.Cuza" construit din beton cu rame din plase sarma pe o lungime de 190 m.l.			
276		Statuie Ionel "I.C.Bratianu"	Statuia lui Ionel I.C.Bratianu amplasata in Parcul "Al.I.Cuza", in satul Racaciuni			Inchiriata de la Muzeul de Istorie

860

						Bacau
277		Statuie "Al.I.Cuza"	Amplasata in centrul parcului Al.I.Cuza din satul Racaciuni, pe soclul de beton placat cu marmura	1908		
278		Statuie "Spiru Haret"	Statuie s lui Spiru Haret, amplasata in curtea Scolii gen.nr.1 Racaciuni, pe soclu din beton	1932		
279		Baza sportiva "Lia Manoliu"	Baza sportiva "Lia Manoliu", situata in centrul satului Racaciuni, langa sediul Primariei comunei Racaciuni, in suprafata de 2,0057 ha, cu teren drenat, constituit din:teren fotbal, teren handbal, pista atletism cu zgura de lungime=400 m, teren tenis, tabela marcaj, tribune	1954		
280	1.6.3.1.	Gard imprejmuire baza sportiva "Lia Manoliu"	Gard ce imprejmuieste baza sportiva in lungime de 450 m.l., construit din plasa de Buzau, pe fundatie de beton	1954		
281.	1.6.4.	Cladire administrativa	Cladire administrativa din incinta bazei sportive "Lia Manoliu" construita din material lemnos, acoperita cu placi azbociment, in care sunt amenajate vestiare pentru sportivi in partea stanga iar in partea dreapta=depozit materiale constructii (spatiu inchiriat de S.C.FARES S.A.FARAOANI) constructie in suprafata totala de 100 m.p.			
282		Monumentul Eroilor	Monumentul Eroilor situat in incinta cartierului de blocuri din satul Racaciuni, construit din beton placat cu marmura S.T.=150 m.p. Lungime=10 m.l. Latime=5 m	1997	7.923.500 lei	
283	1.6.3.1	Imprejmuire Monument Eroi	Imprejmuire Monument Eroi, din grilaj de fier cu o lungime de 30 m.l.			
284		Alei si stradute asfaltate marginite de spatiul verde din incinta cartierului de blocuri din Racaciuni	Alei si stradute asfaltate marginite de spatiul verde situate in incinta Cartierului de blocuri din satul Racaciuni, pe o suprafata de 4880 m.p.	1982		

861

285	1.6.4.	Cladire Consiliul local-Primarie	Cladirea in care isi desfasoara activitatea Consiliul local si Primaria comunei Racaciuni, construita din caramida pe fundatie de beton, acoperita cu tigla, iluminat electric, incalzire combustibil solid, P+1 Suprafata construita=285 m.p.	1942	460.000.000 lei	Suprafata de 80 m.p. este data in administrarea Muzeului de Istorie Bacau, respectiv functioneaza Muzeul de Etnografie "Vasile Heisu"
286		Teren aferent Cladire Consiliu Local-Primarie	Terenul aferent cladirii in care isi desfasoara activitatea Consiliul local si Primaria comunei Racaciuni; suprafata=3000 m.p., se invecineaza cu: N-Baza sportiva, E-E 85, V-drum secundar, S-Oficiul Postal Racaciuni; din suprafata totala, 2000 m.p.=teren arabil, 500m.p.=livada si 500 m.p.=spatiu verde			
287	1.6.2.	Casa de Cultura "N.Stroe"	Casa de cultura din satul Racaciuni, construita din caramida, pe fundatie de beton, acoperita cu placa de beton si tigla Suprafata=650 m.p.	1988	1.211.251 lei	
288	1.6.4.	Biblioteca comunala "N.Stroe"	Biblioteca "N.Stroe", situata in satul Racaciuni, in sediul Casei de Cultura, pe o suprafata de 60 m.p.	1990		
289	1.6.2.	Scoala generala nr.1 Racaciuni-Corp A	Cladire Scoala nr.1 Racaciuni-Corp A, situata pe partea dreapta a DC 110 Racaciuni-Fundu Racaciuni, cu clasele I-VIII, compusa din P+1, construita pe fundatie de beton, cu pereti din caramida, iluminat electric, incalzire sobe cu lemne, pardoseala din parchet, acoperis din tabla, suprafata construita la P+1=1914 m.p.	1948	379.400	
290	1.6.2.	Cladire atelier	Cladire atelier apartinand Sc.gen.nr.1 Racaciuni, (pictura, informatica, croitorie) si sala de sport construita din caramida, pe fundatie de beton, acoperita cu tabla, incalzita cu sobe cu lemne, instalatie electrica		123.000	

862

			Suprafata=190 m.p.			
291		Sala festivitati, apartinand Sc.gen.nr.1	Cladire cu o singura camera, unde se organizeaza diverse festivitati ale elevilor, construita din caramida, pe fundatie de beton, acoperita cu tabla, instalatie electrica, incalzire soba cu lemne Suprafata=120 m.p.			
292	1.6.2.	Magazie combustibil Sc.gen.nr.1 Racaciuni	Cladire construita din caramida, pe fundatie beton, acoperita cu tabla Suprafata totala=400 m.p.			
293		Teren aferent Sc.gen.nr.1-Corp A	Suprafata de teren aferenta Sc.gen.nr.1-Corp A din satul Racaciuni este de 7440 m.p., avand ca megiesi laN-Iliescu M., S=Vladu L., E=paraul Racaciuni si V-DC110			
294	1.6.3.1	Imprejmuire cu gard a Sc.gen.cu clasele I-VIII-Racaciuni-Corp A	Imprejmuire cu gard lemn pe fundatie de beton si gard cu plasa de sarma			
295	1.6.2.	Scoala gen.nr.1 Racaciuni-Corp B	Cladirea Sc.gen.nr.1 Racaciuni-Corp B-clasele I-IV, situata pe partea stanga a DC 110 Racaciuni-Fundu Racaciuni, construita din caramida, pe fundatie beton, acoperita cu tabla, instalatie electrica, incalzire=soba cu lemne Suprafata=670 m.p.			
296	1.6.11	Locuinta serviciu apartinand Sc.gen.nr.1 Racaciuni	Locunta din caramida pe fundatie de beton, instalatie electrica, incalzire cu sobe lemne, acoperita cu tabla, pardoseli scandura Suprafata=50 m.p.			
297	1.6.2.	Gradinita nr.1 Racaciuni	Gradinita nr.1 Racaciuni situata langa Sc.gen.nr.1 Racaciuni, construita din caramida, pe fundatie de beton, cu acoperis din tabla, pardoseala din scandura, instalatie electrica, incalzire sobe cu lemne Suprafata=350 m.p.			
298		Teren aferent	Suprafata de teren aferenta celor doua			

863

		Sc.nr.1 Racaciuni-Corp B si Gradinitei Racaciuni	constructii=7576 m.p.			
299	1.3.6.1.	Imprejmuire cu gard a Sc.nr.1 Racaciuni-Corp B si Gradinitei nr.1	Imprejmuire cu gard de scandura pe fundatie de beton			
300	1.6.2.	Scoala nr.2 Racaciuni	Cladirea Sc.nr.2 Racaciuni, situata pe partea dreapta a DE 85 Adjud-Bacau, cu clasele I-IV, construita din caramida, pe fundatie de beton, acoperita cu tabla, pardoseli scandura, iluminat electric, incalzire soba cu lemne Suprafata=309 m.p.			
301		Magazie combustibil Sc.nr.2 Racaciuni	Cladire construita din caramida, pe fundatie de beton, acoperita cu tabla, in suprafata de 40 m.p.			
302		Teren aferent Sc.gen.nr.2 Racaciuni	Suprafata de teren aferenta Sc.gen.nr.2 Racaciuni este de 3971 m.p., din care 800 m.p. livada si 3171 m.p. curti			
303	1.6.3.1.	Imprejmuire cu gard a Sc.gen.nr.2 Racaciuni	Imprejmuire pe fundatie de beton, cu lemn si plasa de sarma Lungime=4320 m.l.			
304	1.6.2.	Scoala cu clasele I-VIII din satul Gasteni	Cladirea Sc.cu clasele I-VIII din satul Gisteni, construita din caramida, pe fundatie de beton, acoperita cu tabla, pardoseala din scandura, iluminat electric, incalzire cu sobe Suprafata=609 m.p.			
305		Teren aferent Sc.cu clasele I-VIII Gisteni	Suprafata de teren aferenta Sc.cu clasele I-VIII Gisteni este de 5000 m.p.			
306	1.6.3.1.	Imprejmuire cu gard a Sc.cu clasele I-VIII Gisteni	Imprejmuirea cu gard din scandura pe fundatie de beton este in lungime de 64 m.p.			
307	1.6.2.	Scoala cu clasele I-IV Ciucani	Cladirea Sc.cu clasele I-IV Ciucani este construita din caramida pe fundatie de beton, acoperita cu tabla,			

864

			pardoseala din scandura, iluminat electric, incalzire cu sobe lemne Suprafata=162,52 m.p.			
308		Teren aferent Sc.Ciucani	Suprafata de teren aferenta Sc.Ciucani este de 4877,18 m.p. din care curti=1277,48 m.p., livada=3400 m.p., avand ca megiesi: N-Livada, S-drum comunal, E-proprietate Mengheris I., V-proprietate Silaghe F.			
309	1.6.3.1.	Imprejmuire cu gard a Sc.Ciucani	Imprejmuire cu gard cu plasa de sarma pe fundatie beton, in lungime de 1440 m.l.			
310	1.6.2.	Sc.nr.1 Fundu Racaciuni	Cladirea Sc.nr.1 Fundu Racaciuni, construita din caramida, pe fundatie de beton, acoperita cu tabla, pardoseala din scandura, instalatie electrica, incalzire cu sobe lemne, suprafata=632 m.p.			
311		Teren aferent Sc.nr.1 Fundu Racaciuni	Suprafata de teren aferenta Sc.nr.1 Fundu Racaciuni este de 1138 m.p. megiesita astfel : N-proprietate Cochior Anton, S-drum comunal, E-proprietate Mesterca Grigore, V-proprietate Patrascu Catrina			
312	1.6.2.	Sc.nr.2 Fundu Racaciuni	Cladirea Sc.nr.2 construita din caramida, pe fundatie de beton, acoperita cu tabla, pardoseli din scandura, iluminat electric, incalzire cu sobe lemne Suprafata=750 m.p.			
313		Teren aferent Sc.nr.2 Fundu Racaciuni	Suprafata de teren aferenta Sc.nr.2 Fundu Racaciuni este de 1364 m.p. megiesita astfel: N-Tamas Ion, S-drum secundar, E-drum comunal, V-.....			
314	1.6.2..	Scoala cu clasele I-VIII Gheorghe Doja	Cladirea Sc.cu clasele I-VIII Gheorghe Doja, construita din caramida, pe fundatie beton, acoperita cu tabla, pardoseli scandura, iluminat electric, sobe cu lemne, suprafata=633,95 m.p.			
315		Teren aferent Sc.Gh.Doja	Suprafata de teren aferenta Sc.Gh.Doja este de 2283,87 m.p., megiesita astfel: N-Ferma Gh.Doja, S-drum comunal, E-drum secundar, V-Parohia Ortodoxa			
316	1.6.3.1.	Imprejmuire cu gard a Sc.gen.Gh.Doja	Imprejmuire cu gard plasa pe fundatie de beton, in lungime de 2320 m.l.			

865

317	1.6.2.	Gradinita Gh.Doja	Cladirea Gradinitei Gh.Doja este construita din caramida, pe fundatie din beton, acoperita cu tabla, pardoseala din scandura, iluminat electric, incalzita cu lemne Suprafata=161,75 m.p.			
318		Teren aferent Gradinitei Gh.Doja	Suprafata de teren aferenta Gradinitei Gh.Doja este de 1119,74 m.p.megiesita astfel: Pastor P, S- Pastor Ionel, E-Ferma Gh.Doja, V-drum comunal			
319	1.6.2.	Camin cultural Gh.Doja	Cladirea Caminului cultural Gh.Doja, inaceeasi curte cu Gradinita Gh.Doja, este construita din caramida, pe fundatie de beton, acoperita cu tabla, incalzire-sobe cu lemne, iluminat electric, suprafata=108,75 m.p.	1930		
320	1.6.2.	Camin cultural Gisteni	Cladirea Caminului cultural Gisteni, construita din caramida, pe fundatie de beton, acoperita cu tabla			
321	1.6.2.	Camin cultural Fundu Racaciuni	Cladirea Caminului cultural Fundu Racaciuni, situata in aceeasi curte cu Sc.gen.nr.2 Fundu Racaciuni, construit din caramida, pe fundatie de beton, acoperit cu tabla, pardoseli din scandura, iluminat elecrtic, incalzire-soba cu lemne Suprafata=112 m.p.			
322	1.6.2.	Punct sanitar Fundu Racaciuni	Cladirea in care isi desfasoara activitatea, o zi pe saptamana, cadrele medicale de la Dispensarul Racaciuni; construita din caramida, pe fundatie din beton, acoperita cu tabla, iluminat electric, incalzire-soba cu lemne Suprafata=56 m.p.	1960		
323		Adapost A.L.A.	Adapost A.L.A.situat la subsolul blocurilor nr.1 si nr.2 din Racaciuni Suprafata=300 m.p.	1982		
324	1.6.1.1.	Locuinte de serviciu situate in satul Racaciuni	Locuintele de serviciu, in nr.de 10, situate in Cartierul de blocuri Racaciuni, in blocurile 2,3,4,5, astfel: garsoniere, suprafata=41,69 m.p., apartament cu 2 camere, suprafata=57 m.p.; apartament cu 3 camere Suprafata=66 m.p.			

998

325	1.6.1.1.	Locuinte sociale situate in satul Racaciuni, in nr.de 3	Cladiri construite din caramida, pe fundatie de beton, in care se poate locui, in suprafete de 98 m.p., 100 m.p., respectiv 64 m.p.			
326	1.5.9.	Platforma de gunoi "Groapa lui Neacsu"	Platforma din beton pentrudepozitare gunoi situata in satul Racaciuni, in suprafata de 1,0 ha	1996		
327	1.5.9.	Platforma de gunoi "Moara Dracilor"	Platforma din beton, situata in apropierea satului Rastoaca, in suprafata de 1,2 ha	1996		
328	1.5.9.	Platforma de gunoi "Sub Paltin"	Platforma din beton in suprafata de 600 m.p.	1996		
329	1.5.9.	Platforma de gunoi Berendesti	Platforma de gunoi din beton, situata in satul Gisteni, in suprafata de 500 m.p.	1996		
330	1.2.8.	Balta Teiului (balta neamenajata)	Balta Teiului – balta neamenajata, situata in satul Racaciuni, Tarla 80, Parcela 7385, care se invecineaza : N-teren arabil, S-teren arabil, E-calea ferata, V-S.C.AGROINDUSTRIALA S.A. Racaciuni Suprafata=5,25 ha			
331	1.2.8	Balta Ciunguroasa balta neamenajata)	Balta Ciunguroasa, balta neamenajata, situata in satul Racaciuni, in tarlalele 75 si 76, parcela 7210 si 7150 Suprafata=7,25 ha			

867

COMISIA :

VASILE ICHIM – PRIMARUL COMUNEI RACACIUNI _____
PALADE CATALINA GABRIELA-SECRETARUL COMUNEI RACACIUNI _____
ZAHARIA VIOLANDA-AGENT AGRICOL PRIMARIA COM.RACACIUNI _____
SASU LUCRETIA-CONTABIL PRIMARIA COM.RACACIUNI _____
CHETA LUCIAN-TEHNICIAN URBANISM PRIMARIA COM.RACACIUNI _____

MONITORUL OFICIAL
AL
ROMÂNIEI

Anul XIV — Nr. 305 bis

PARTEA I
LEGI, DECRETE, HOTĂRÂRI ȘI ALTE ACTE

Joi, 9 mai 2002

ANEXA Nr. 69 — Inventarul bunurilor care aparțin domeniului public al comunei Răchitoasa

ROMANIA
JUDETUL BACAU
COMUNA RACHITOASA
COMISIA PENTRU INVENTARIEREA
BUNURILOR CE ALCATUIESC
DOMENIUL PUBLIC

INSUSIT DE CONSILIUL LOCAL
PRIN HOTARAREA NR. 6 DIN 30.03.2000
PRIMARUL COMUNEI RACHITOASA

LISTA

BUNURILOR CE ALCATUIESC DOMENIUL PUBLIC AL COMUNEI RACHITOASA, JUDETUL BACAU

NR. CRT.	CODUL DE IDENTIFICARE	DENUMIREA BUNULUI	ELEMENTE DE IDENTIFICARE	ANUL DOBANDIRII	VALOAREA DE INVENTAR	SITUATIA JURIDICA
0	1	2	3	4	5	6
			CAP.I DRUMURI COMUNALE(D.C.), SATESTI SI VICINALE (D.V.), PODURI SI PODETE			
1.	1.3.7.1.	D.C.BURDUSACI-BUCSA	de la D.J..241 pina in satul Bucsa (locuinta Bozga Vasile) L=3.300 m ; l=5 m drum pietruit(1.000 m) + pamint (2.300 m)			
2	1.3.7.1.	D.C.BURDUSACI-TOCHILEA	de la Chiper Gheorghe la Ceapa Tasia L=3.100 m; l=4 m drum pamint			
3	1.3.7.1.	D.C.TOCHILEA	de la D.J..241 pina la sat Tochilea (locuinta Chetreanu A.Gheorghe);L=2.000 m; l=4 m drum pamint			
4	1.3.7.1.	D.C.HAMZA	de la D.J..241 pina in sat Tochilea la locuinta Bors Elena L=1.100 m ; l=4 m drum pamint			
5	1.3.7.1.	D.C.BURDUSACI-HAGHIAC	de la Grigoras Ion la Vasluianu Viorel L=1.500 m; l=4 m drum pamint			

870

6	1.3.7.1.	D.C.BURDUSACI-DUMBRAVA	de la D.J..241-Oprisesti-Movilita pina la Dumbrava Stanisesti; L=10.200 m; l=6 m drum pietruit (1.800 m)+drum pamint (8.400 m)			
7	1.3.7.1.	D.C.RACHITOASA-FUNDATURA	de la D.J.241. pina la sat Fundatura (locuinta Ivasc Mihai) L=4.100 m ; l= 5 m drum pietruit (degradat)			
8	1.3.7.1.	D.C.RACHITOASA DUMBRAVA	de la D.J.241. pina la sat Dumbrava (locuinta Secara Georgeta); L=4.300 m; l=5 m) drum pietruit degradat(2.000 m)+drum pamint(2.300 m)			
9	1.3.7.1.	D.C.BARCANA	de la D.J.241.la locuinta Vinerica Vasile L=1.000 m;l=5 m drum pietruit			
10	1.3.7.1.	D.C.BARCANA-FARCASA	de la Vinerica R.Ion la Zarzu Gheorghe L=2.800 m ; l=4 m drum pamint			
11	1.3.7.1.	D.C.BUDA-SCAUELE	de la D.J.241. la locuinta Sima Constantin L=500 m; l=5 m drum pamint			
12	1.3.7.1.	D.C.BUDA-BOGDAN	de la D.J.241 la Cautiseanu Constantin L=1.500 m;l=5 m drum pietruit (400 m)+drum pamint (1.100 m)			
13	1.3.7.1.	D.C.MAGAZIA	de la D.J.241. la locuinta Filote Ion L=1.000 m; l=4 m drum pamint			
14	1.3.7.1.	D.C.PUTINI	de la D.J.241. la locuinta Dilcu Vasile L=1.500 m; l=4 m drum pamint			
15	1.3.7.1.	D.C.DANAILA	de la D.J.241. la Dimofte Constantin L=1.200 m; l=5 m drum pamint			
16	1.3.7.1.	D.V.BURDUSACI 1	de la Raducanu Aurel la Mihaila Simion L=600 m; l=4 m drum pamint			

17	1.3.7.1.	D.V.BURDUSACI 2	de la Ciuca Gheorghe la Iosub Ioana L=300 m ; l=3 m drum pamint			
18	1.3.7.1.	D.V.BURDUSACI 3	de la Bozga Maria la Tanase Dumitru L=200 m;l=5 m drum pamint			
19	1.3.7.1.	D.V.BURDUSACI 4	de la Carp Lucretia la Petriman Mihai L=250 m; l=3 m drum pamint			
20	1.3.7.1.	D.V.BURDUSACI-DELENI	de la Tacu Camelia la David Alistir L=2.700 m; l=4 m drum pamint			
21	1.3.7.1.	D.V.BURDUSACI-POPA	de la Prangate Marin pina la Pavalasc Gheorghe L=150 m;l=3 m drum pamint			
22	1.3.7.1.	D.V.BUCSA	de la Ivan Vergina la Turcu Gheorghe L=150 m; l=3 m drum pamint			
23	1.3.7.1.	D.V.HAGHIAC	de la Barbu Ion la Vasluianu Viorel L=300 m;l=3 m drum pamint			
24	1.3.7.1.	D.V.OPRISESTI-GALAN	de la Balan Gheorghe pina la Galan Vasile L=350 m; l=4 m drum pamint			
25	1.3.7.1.	D.V.OPRISESTI 1	de la Pavalasc Ion pina la Halungescu Sergiu L=150 m; l=3 m drum pamint			
26	1.3.7.1.	D.V.OPRISESTI 2	de la Scoala pina la Domintean Maria L=500 m ; l=4 m drum pamint			
27	1.3.7.1.	D.V.OPRISESTI 3	de la Ilie Ionpina la Tenie Catinca L=200 m; l=3 m drum pamint			

28	1.3.7.1.	D.V.OPRISESTI 4	de la Ilie Ion pina la Obreja Natalia L=500 m; l=3 m drum pamint			
29	1.3.7.1.	D.V.OPRISESTI 5	de la D.C.Oprisesti-Dumbrava pina la Chiriac Costel L=300 m; l=3 m drum pamint			
30	1.3.7.1.	D.V.OPRISESTI 6	de la Ifrim Ion la Vijiian Gheorghe L=800 m; l=4 m drum pamint			
31	1.3.7.1.	D.V.OPRISESTI 7	de la Tenie Ion la Abaza Lucretia L=200 m; l=3 m drum pamint			
32	1.3.7.1.	D.V.OPRISESTI 8	de la Pavaluta Gerogeta pina la Pletosu Profira L=350 m; l=4 m drum pamint			
33	1.3.7.1.	D.V.OPRISESTI 9	de la Margas Costica pina la Pletosu Costache L=800 m; l=4 m drum pamint			
34	1.3.7.1.	D.V.MOVILITA 1	de la Scoala pina la Hurjui Vasile L=700 m; l\=4 m drum pamint			
35	1.3.7.1.	D.V.MOVILITA 2	de la Oprea Ion la Oprea Gheorghe L=300 m; l=4 m drum pamint			
36	1.3.7.1.	D.V.MOVILITA 3	de la Lupu Gheorghe pina la Tanase Gheorghe L=150 m; l=3 m drum pamint			
37	1.3.7.1.	D.V,DUMBRAVA-FURU	de la Secara Georgeta pina la Butnaru Cezar L=900 m; l=4 m drum pamint			
38	1.3.7.1.	D.V.DUMBRAVA-GORGHESCU	de la Podu Sofronea pina la Radu Ispirache L=700 m; l=4 m drum pamint			

39	1.3.7.1.	D.V.DUMBRAVA-COJOCARESTI	de la D.C.Oprisesti-Dumbrava la Cojocaru Gheorghe L=750 m; l=3 m drum pamint			
40	1.3.7.1.	D.V.DUMBRAVAFLUERARU	de la Pintilie Ion la Turuca Vasile L=2.900 m; l=3 m drum pamint			
41	1.3.7.1.	D.V.RACHITOASA-CAMIN BATRINI	de la Zaharia Mihalache la Anton Neculai L=2.250 m; l=4 m drum pietruit (700 m)+drum pamint (1.550 m)			
42	1.3.7.1.	D.V.VALEA MORII 1	de la D.J.241 la David Adrian L=800 m; l=4 m drum pamint			
43	1.3.7.1.	D.V.RACHITOASA-VALEA MORII 2	de la David M.Vasile la Farcasanu Misu L=200 m; l=3 m drum pamint			
44	1.3.7.1.	D.V.VALEA MORII-PATRAS	de la Petras Vasile la Raducanu Gheorghe L=200 m; l=3 m drum pamint			
45	1.3.7.1.	D.V.RADUCANU MARIA	de la D.J.241 la Fitcal Ion L=300 m; l=4 m drum pamint			
46	1.3.7.1.	D.V.RACHITOASA-CAMIN CULTURAL	de la D.J.241 la Caminul Cultural L=150 m; 4 m drum pamint			
47	1.3.7.1.	D.V.RACHITOASA-SCOALA CENTRU	de la Scoala nr. 1 pina la Burlacu Vasile L=350 m; l=4 m drum pamint			
48	1.3.7.1.	D.V.RACHITOASA CIMITIR	de la Anastasie Ion pina la Cimitir L=400 m; l=4 m drum pamint			
49	1.3.7.1.	D.V.RACHITOASA-SAPUNARU	de la Sapunaru Neculai pina la Farcasanu Petru L=150 m; l=3 m drum pamint			

50	1.3.7.1.	D.V.RACHITOASA-MANASTIRE	de la Motas Polimir pina la Manastirea Rachitoasa L=400 m; l=4 m drum pietruit(degradat)			
51	1.3.7.1.	D.V.RACHITOASA-NASTASE	de la Cracea Vasile la Nastase Alec L=250m; l=4 m drum pamint			
52	1.3.7.1.	D.V.RACHITOASA-DISPENSAR VETERINAR	de la Cantonul SNIF la Tarna Ion L=1.000 m;l=5 m drum pamint			
53	1.3.7.1.	D.V.RACHITOASA-PUSCA	de la Matei M.Mihalache la Pusca Petru L=150 m;l= 4 m drum pamint			
54	1.3.7.1.	D.V.RACHITOASA-DAMIAN	de la D.C.Rachitoasa-Fundatura la Maxim A.Vasile L=150 m; l =3 m drum pamint			
55	1.3.7.1.	D.V.RACHITOASA-GAVRILA	de la Maxim A .Vasile la Hutanu Mihai L=300 m; l =3 m drum pamint			
56	1.3.7.1.	D.V.RACHITOASA-IVANCIU	de la Maxim Ioan la Ivanciu Mihalache L=200 m; l=3 m drum pamint			
57	1.3.7.1.	D.V.RACHITOASA-DUMBRAVA	de la pod Vararun Ionel pina la Damian Dumitru L=700 m; l=4 m drum pamint			
58	1.3.7.1.	D.V.RACHITOASA-ANTON	de la Anton Constantin pina la Grumeza Vasile L=700 m; l=4 m drum pamint			
59	1.3.7.1.	D.V.RACHITOASA-MATEESTI	de la Hutanu Vintila la Tabacaru Ion L=500 m;l=4 m drum pamint			
60	1.3.7.1.	D.V.RACHITOASA-HAULICA	de la Paduraru Amediu la Marhodin Gheorghe L=400 m; l=4 m drum pamint			

875

61	1.3.7.1.	D.V.RACHITOASA-DUMITRU	de la Dumitru Zanea la Curean Petrache L=200 m; l=3 m drum pamint			
62	1.3.7.1.	D.V.BARCANA VEST	de la Caminul Cultural la Ursu Gheorghe L=350m; l =3 m drum pamint			
63	1.3.7.1.	D.V.BARCANA SCOALA	de la Scoala la Danu A.Dumitru L=150 m; l=3 m drum pamint			
64	1.3.7.1.	D.V.BUDA SCAUELE	de la Tataru Dumitru la Baru Ion L=100 m; l=3 m drum pamint			
65	1.3.7.1.	D.V.BUDA DANU	de la D.J.241 la Danu Gheorghe L=100 m; l=3 m drum pamint			
66	1.3.7.1.	D.V.BUDA ATANASIU	de la D.J.241 la Popa Gheorghe L=150 m; l=3 m drum pamint			
67	1.3.7.1.	D.V.BUDA BOGHIUU	de la Boghiu Gheorghe la Zaha Vasile L=120 m; l=4 m drum pamint			
68	1.3.7.1.	D.V.BUDA SUB MARGINE	de la Scoala pina la Florea Elena L= 300 m ;l=4 m drum pamint			
69	1.3.7.1.	D.V.BUDA BREAHNA	de la Neagu Dumitru la Taga Constantin L=100 m ; l=3 m drum pamint			
70	1.3.7.1.	D.V.BUDA-BISERICA	de la D.C.Buda Bogdan pina la Chiaburu Leonora L=150 m; l= 4 m drum pamint			
71	1.3.7.1.	D.V.MAGAZIA	de la Scoala la Balan Mihai L=240 m; l=4 m drum pamint			

72	1.3.7.1.	D.V.PUTINI BRATOAIA	de la D.J.241 la Sofronia Florica L=150 m; l=3 m drum pamint			
73	1.3.7.1.	D.V.PUTINI OACHIM POPA	de la Silav Gheorghe la Popa Gheorghe L= 600 m; l=3 m drum pamint			
74	1.3.7.1.	D.V.PUTINI BARCA	de la Bertea Neculai-Biserica la Magazinul Satesc L= 1.100 m; l=3 m drum pamint			
75	1.3.7.1.	D.V.DANAILA LUPCHIAN	de la Scoala la Pomirleanu Valentin L= 750 m; l=3 m drum pamint			
76	1.3.7.1.	D.V.DANAILA SAMSON	de la Dimofte Constantin la Samson Aurel L=600 m; l=3 m drum pamint			
77	1.3.7.1.	D.V.DANAILA SES	de la Silav Maria la Huides Sandu L=700 m; l=5 m drum pamint			
			PODURI SI PODETE			
78	1.3.1.7.2.	Pod Burdusaci	situat la intrarea in satul Burdusaci peste piriul Zeletin construit din grinzi metalice, pardosit cu placi din beton L=12 m; l=4 m			
79	1.3.1.7.2.	Pod Burdusaci-Popa Cezar	situat in satul Burdusaci,asigura legatura intre Burdusaci si Deleni;construit din beton L=4 m; l=4 m			
80	1.3.1.7.2.	Pod Burdusaci Braescu	situat in satul Burdusaci;asigura legatura cu satul Tochilea;construit din beton L=4 m; l=4 m			
81	1.3.1.7.2.	Pod Bucsa	situat in satul Bucsa;construit din beton L=12 m;l= 6 m			
82	1.3.1.7.2.	Pod Oprisesti-Mateianu	situat in satul Oprisesti;face legatura intre partea de est si cea de vest a satului peste piriul Gunoaia;construit din lemn(impracticabil);L=12 m;l=4 m			

877

83	1.3.1.7.2.	Pod Oprisesti Zorila	situat in satul Oprisesti la punctul Zorila pe D.C.Budusaci-Dumbrava;construit din beton L=6 m; l= 5 m			
84	1.3.1.7.2.	Pod Oprisesti-Ferma I.A.S.	situat in satul Oprisesti peste piriul Gunoaia in dreptul fostei firme I.A.S.;construit din beton L=8 m; l =6 m			
85	1.3.1.7.2.	Pod Movilita –Scoala	situat la intrare in satul Movilita peste piriul Gunoala;construit din tuburi din beton L=4 m; l= 4 m			
86	1.3.1.7.2.	Pod Movilita Zota	situat in satul Movilita in dreptul locuintei Zota Marius;construit din tuburi de beton L=3 m; l=4 m			
87	1.3.1.7.2.	Pod Movilita Grigoriu	situat in satul Movilita in dreptul locuintei Grigoriu C.;construit din tuburi de beton L-3 m ; l=3 m			
88	1.3.1.7.2.	Pod Dumbrava Sofronie	situat in centrul satului Dumbrava;construit din beton L=5 m; l = 5 m			
89	1.3.1.7.2.	Pod Dumbrava-Purice	situat in satul Dumbrava la punctul Purice Vasile;construit dinn beton L=3 m; l = 4 m			
90	1.3.1.7.2.	Pod Tochilea Ceapa	situat in satul Tochilea in dreptul locuintei Ceapa Ion peste Zeletin; construit din lemn L=6 m; l = 3 m			
91	1.3.1.7.2.	Pod Tochilea Deleni	situat in Tochilea catunul Deleni;construit din lemn L=4 m; l=3 m			
92	1.3.1.7.2.	Pod Rachitoasa Movila	situat in satul Rachitoasa; asigura trecerea peste piriul Zeletin spre Caminul de batrini;construit din beton L=6 m, l =4 m			
93	1.3.1.7.2.	Pod Rachitoasa Camin Cultural	situat in satul Rachitoasa in fata Caminului Cultural;construit din lemn L=4 m, l=3 m			
94	1.3.1.7.2.	Pod Rachitoasa Scoala	situat in satul Rachitoasa in fata Scolii nr.1;construit din lemn;L=4 m, l = 3 m			

95	1.3.1.7.2.	Pod Rachitoasa Vararu	situat in satul Rachitoasa in dreptul locuintei Vararu;construit din beton; L=6 m, l = 6 m			
96	1.3.1.7.2.	Pod Rachitoasa Cracana	situat in satul Rachitoasa in dreptul locuintei Grigoras Vasile;construit din beton L=5 m, l= 5 m			
97	1.3.1.7.2.	Pod Rachitoasa Cimitir	situat in satul Rachitoasa si asigura legatura cu cimitirul satului;construit din lemn; L=12 m;l =4 m			
98	1.3.1.7.2.	Pod Rachitoasa Grumeza	situat in satul Rachitoasa in dreptul locuintei Grumeza Vasile;construit din lemn L=3 m; l= 3 m			
99	1.3.1.7.2.	Pod Fundatura Irimita	situat in satul Fundatura peste piriul Fanar in dreptul locuintei Irimita V.;construit din beton L=7 m; l =6 m			
100	1.3.1.7.2.	Pod Fundatura Zaraf	situat in satul Fundatura in punctul Zaraf Ilie;construit din beton L=4 m; l =4 m			
101	1.3.1.7.2.	Pod Barcana	situat in satul Barcana peste Raul Zeletin;construit din beton L= 6 m , l=5 m			
102	1.3.1.7.2.	Pod Buda Zeletin	situat in satul Buda peste riul Zeletin;construit din beton L=12 m ; l= 6 m			
103	1.3.1.7.2.	Pod Buda Biserica	situat in satul Buda la punctul Biserica;construit din lemn L=8 m; l =4 m			
104	1.3.1.7.2.	Pod Magazia	situat in satul Magazia peste Piriul Zeletin;construit din grinzi metalice pavat cu beton L=12 m ; l =4 m			
105	1.3.1.7.2.	Pod Putini Iurascu	situat in satul Putini in punctul Iurascu C.;construit din beton L=4 m ; l =4 m			
106	1.3.1.7.2.	Pod Putini Palade	situat in satul Putiniin punctul Palade C.;construit din beton;L=6 m ; l =4 m			

879

			CAP. II SISTEME DE ALIMENTARE CU APA			
1	1.8.11.	Bazin de alimentare cu apa	alimenteaza scoala, dispensarul uman, blocurile de locuinte si centrul comunei;situat in punctul Fundatura (Biru);construit din beton;capacitate =100 m.c.	1981	1.108.000	
2	1.8.6.	Conducta de aductiune si distributie a apei pina la consumator	dela bazin pina la cetateanul Patras Ion;lungime=3.000 m.l.;construita din teava azbociment(1.500 m.l.) si teava metalica (1.500 m.l.)	1981	9.634.130	
3	1.8.7.	Sistem de canalizare si epurare a apelor uzate	de la Biblioteca pina la piriul Zeletin;lungime = 1.000m.l.; construita di tuburi de beton	1981	8.035.610	
			CAP.III SISTEME DE ALIMENTARE CU ENERGIE TERMICA			
1	1.6.5.	Centrala termica Rachitoasa	situata in incinta Scolii nr.1 Rachitoasa;suprafata=80.05 m.p.;regim inaltime=parter;construita din tabla; functioneaza cu combustibil lichid si solid, fiin dotata cu doua cazane; alimentata cu doua cazane cu capacitatea de 20 t	1981	400.000	
			CAP.IV. SISTEME DE INFRASTRUCTURA PRIVINDADMINISTRAREA DOMENIULUI PUBLIC			
1	1.5.9.	Piata agroalimentara	situata in centrul satului Rachitoasa;suprafata=1.3750m.p. vecinatati:N=D.J.241;S=Zaharia Ion;E=Zaharia Ion;V=Piriul Fanar	1992	1.200.000	
2	1.6.4.	Remiza P.S.I.	situata linga biblioteca comunala;suprafata =850 mp din care S.C.=40 mp vecinatati:N=Hutanu Gheprghe;S=biblioteca comunala; E=Piriul Fanar; V=drum comunal	1974	2.500	
3	1.6.4.	Brutaria Rachitoasa	situata in satul Rachitoasa, in fata sediului Ocolului silvic Zeletin;Supraf.C.=50 mp;construita din paianta;acoperita cu tabla;regim de inaltime=parter;nr.incaperi=4;teren aferent=1.000 mp vecinatati:N=teren Ocol silvic;S=locuinta Ocol silvic;E=teren Ocol silvic;V=D.J.241	1965	170.000	inchiriata

880

4	1.6.4.	Sectie impletituri Oprisesti	situata in satul Oprisesti;S.C.=225 mp;construita din caramida;acoperita cu tabla;regim de inaltime=parter; nr. incaperi=9;teren aferent=5.795 mp vecinatati:N=drum comunal;S=Cecala Constantin;N= piriul Gunoaia;V=drum comunal	1935	72.370.174	inchiriata
			CAP.V. TERENURILE SI CLADIRILE IN CARE ISI DESFASOARA ACTIVITATEA INSTITUTIILE PUBLICE ALE COMUNEI			
1	1.6.4.	Sediul Consilului Local Rachitoasa	situat in centrul satului Rachitoasa la parterul blocului nr.6;S.C.=145,92 mp;construit din caramida;acoperit cu tigla;nr.incaperi=7;regim de inaltime=parte +2;teren aferent=250 mp vecinatati:N=teren viran;S=Dumitru Mitica;E=piriul Finar; V=drum comunal	1989	3.801.499	
2	1.6.2.	Caminul Cultural Rachitoasa	situat in centrul satului Rachitoasa ;S.C.=224 mp; regim de inaltime=parter; construit din paianta;acoperit cu tabla;nr.incaperi=7;teren aferent =1.600 mp vecinatati:NFitcal Neculai;S= Slanina C.; E=teren Slanina C.; V=piriul Finar	1960	61.142.219	
3	1.6.2.	Scoala Fundatura	situata in satul Fundatura;S.C.=250 mp ; constr. din caramida; acoperita cu tabla; regim de inaltime = parter ; nr.incaperi=4;teren aferent=1.233 mp vecinatati N= Zaharia Neculai; S=Olaru Vasile; E=D.C; V= piriul Finar	1961	80.000	
4	1.6.2.	Scoala nr.2 Rachitoasa	situata in partea de nord a satuluiRachitoasa;S.C.450,30 mp;construita din paianta si acoperita cu tabla;regim de inaltime =parter;nr.incaperi=10;teren aferent=6.500 mp vecinatati:NMotas Polimen;S=Rotaru Petrache; E= drum comunal+HotenscheP.;V=Ivanciu Virgina	1865	39.500	
5	1.6.2.	Biblioteca comunala Rachitoasa	situata in satul Rachitoasa;S.C.110 mp;construita din paianta;invelita cu tabla;regim de inaltime=parter; nr. incaperi=7;teren aferent=700 mp vecinatati:N=piriul Finar;V=drum comunal;N=remiza P.S.I.;S=Apostol Rodica	1935	70.000	

881

6	1.6.2.	Scoala nr.1 Rachitoasa	situata in centrul comunei Rachitoasa;S.C.=978,5 mp ; construita din caramida, acoperita cu tigla;regim de inaltime=parter+3;nr.incaperi= 37;teren aferent=3.204 mp vecinatati:N=drum satesc;S=Fitcal Neculai;E=Raducanu Mihalache;V=Piriul Finar	1981	3.397.773	
7	1.6.2.	Gradinita Rachitoasa	situata in incinta Scolii nr.1 Rachitoasa;S.C.=93.5 mp;construita din caramida; acoperita cu tabla; regim de inaltime = parter;nr.incaperi=4	1970	60.000	
8	1.6.2.	Scoala cu clasele I-Viii Dumbrava	situata in centrul satului Dumbrava;S.C.=260,75 mp;construita din paianta;acoperita cu tabla;regim de inaltime=parter; nr.incaperi=8	1935	50.000	
9	1.6.2.	Scoala Movilita	situata in satul Movilita;S.C.=97 mp;construita din paianta;acoperita cu eternita; regim de inaltime = parter; nr.incaperi=3; teren aferent=1.403 mp vecinatati:N=drum satesc; S = teren I.A.S.Oprisesti; E=drum comunal; V= Piriul Gunoaia	1934	15.000	
10	1.6.2.	Scoala cu clasele I-VIII Burdusaci	situata in satul Burdusaci;S.C.450 mp; construit adin caramida; acoperita cu tigla; regim de inaltime= parter; teren aferent= 1.650. mp vecinatati:N=Buruiana Constantin; S = drum comunal; E= Carp Lucretia; V=Tacu Camelia	1965	305.000	
11	1.6.2.	Caminul Cultural Burdusaci	situat in satul Burdusaci; S.C.=225.78 mp; construit din paianta; acoperit cu tabla; regim de inaltime= parter; nr.incaperi=5; teren aferent=5.365 mp vecinatati:N=Popa Cezar; S=Costea Aurel; E =Popa Cezar; V= drum comunal	1910	40.000	
12	1.6.2.	Scoala cu clasele I-IV Oprisesti	situata in centrul satului Oprisesti;S.C.=211.4 mp; construita din paianta ; acoperita cu tabla; regim de inaltime=parter; nr.incaperi=5; teren=911,60 mp vecinatati:NGociu Ion; S=drum satesc; E=drum satesc; V=Strat Lucretia	1935	30.000	

882

13	1.6.2.	Scoala cu clasele I-IV Tochilea	situata in satul Tochilea;S.C.=117 mp; construita din paianta; acoperita cu tabla; regim de inaltime = parter; nr.camere=4; teren aferent=1.069 mp vecinatati:N=drum satesc; S=Danila M.Ion ; E=drum satesc; V-drum satesc	1935	15.000	
14	1.6.2.	Scoala noua Buda	situata in satul Buda;S.C.446 mp; construita din caramida; acoperita cu tabla; regim de inaltime=parter; nr.incaperi =12; teren aferent=1.260 mp vecinatati:N=Scinteie Steriana; S= drum satesc; E = Florea Valentin; V= Scoala veche Buda	1965	401.000	
15	1.6.2.	Scoala veche Buda	situata in incinta Scolii noi Buda;S.C.253 mp; construita din paianta; acoperita cu tabla; regim de inaltime=parter; nr.incaperi=7 vecinatati:N=drum satesc; S=drum satesc; E= Scoala noua Buda; V=drum satesc	1920	100.000	
16	1.6.2.	Scoala cu clasele I-IV Barcana	situata in satul Barcana;S.C.=305,23 mp; construita din caramida; acoperita cu tabla; regim de inaltime =parter; nr.incaperi=8; teren aferent=1.100 mp; vecinatati:N=Calin Petrache + Ursu Mihalache;S= drum satesc; E= gradinita Barcana;V=Ursu Catalina	1975	404.700	
17	1.6.2.	Gradinita Barcana	situata in vecinatatea scolii Barcana;S.C.86 mp; construita din paianta;acoperita cu eternita; regim de inaltime=parte; nr.incaperi=3; teren aferent=120 mp vecinatati:N=drum satesc; Sdrum satesc; E=camin cultural; V=Ursu Petru+Scoala Barcana	1985	300.000	
18	1.6.2.	Camin cultural Barcana	situat in satul Barcana:S.C.91 mp; construit din paianta; acoperit cu eternita; regim de inaltime =parter; nr.incaperi=1; face corp comun cu Gradinita Barcana	1972	22.556.147	
19	1.6.2.	Scoala cu clasele I-IV Putini	situata in satul Putini;S.C,=264 mp; construita din paianta; acoperita cu tigla; regim de inaltime=parter; nr.incaperi=4; teren aferent=747 mp vecinatati:N=Taga M.Ion; S=Iurascu Ion; E=Taga M.Ion; V= drum satesc	1935	50.000	

883

20	1.6.2.	Camin cultural Putini	situat in satul Putini; S.C.72 mp; construit din paianta; acoperit cu tabla; regim de inaltime=parter; nr.incaperi=2;teren aferent =700 mp vecinatati:N=Taga V.Ghe.; S=Darie Gheorghe; E=drum satesc; V=Costin Ileana	1965	60.000	
21	1.6.2.	Scoala cu clasele I-IV Magazia	situat in satul Magazia;S.C.=108 mp; construtia din paianta; acoperita cu tigla; regim de inaltime=parter; nr.incaperi=3; teren aferent=3.936 mp; vecinatati:N=Costin Ileana; S=Balan G.Vasile; E=drum satesc; V-=Costin Ileana	1954	50.000	
22	1.6.2.	Scoala Danaila	situata in satul Danaila;S.C.=504 mp; construita din caramida; acoperita cu tabla; regim de inaltime=parter; nr.incaperi=6; teren aferent=616 mp vecinatati:N=Danaila G.Ion; S=drum satesc; E=drum satesc; V=Bour Vasile	1950	-	
23	1.6.2.	Scoala Bucsa	situata in satul Bucsa;S.C.=124 mp; construita din paianta; acoperita cu tabla; regim de inaltime=parter; nr.incaperi=4; teren aferent=616 mp vecinatati;N=Ivan Vergina; S=drum satesc; E=Hurjui Gheorghe; V=Ciuca Stefan	1968	-	
24	1.6.2.	Dispensar uman Rachitoasa	situat in satul Rachitoasa; S.C.320 mp; construit din caramida; invelit cu tabla; regim de inaltime=parter; nr.camere=12; teren aferent=2.500 mp vecinatati:N=Busila Vasile; S=Paduraru Amediu; E=drum comunal; V=Ivasc Dragos	1978	220.000	
25	1.6.1.1.	Casa Tanase Movilita	situata in satul Movilita; S.C.50 mp; construita din paianta; acoperita cu tabla; regim de inaltime=parter; nr.incaperi=3; teren aferent =250 mp vecinatati:N=Tanase Ion; S=S.C.L.I.F.Bacau;E=teren Tanase Ion; V=Grigoriu Constantin	1930	14.277	

26	1.6.1.1.	Locuinta de serviciu Burdusaci	un apartament la etajul I al blocului nr.1 din satul Burdusaci; S.C.=51,44 mp; construita din caramida; acoperisul din tigla; regim de inaltime=parter+1; nr.incaperi=6; teren aferent=250 mp vecinatati:N, V si S=teren Milea Anton; E=D.J.241	1987	165.543	punct sanitar
27	1.6.1.1.	Locuinta de serviciu Buda	un apartament situat la parterul blocului nr.1 Buda; S.C.51,31 mp; construita din caramida; acoperis din tigla; regim de inaltime=parter+1; nr.incaperi=6; terent aferent=250 mp vecinatati:N=drum satesc; S=teren Boghiu Dionisie; E=Taga Vasile; V=D.J.241	1987	165.543	punct sanitar
28	1.6.1.1.	Locuinta de serviciu Rachitoasa(1)	un apartament situat in blocul nr.2 Rachitoasa;Sc.A; Ap.5; Et.III; S.C.=66,58 mp; construita din placi prefabricate; invelitoarea din tigla; regim de inaltime=parter+3	1985	165.543	Inchiriat Ivasc M.
29	1.6.1.1.	Locuinta de serviciu Rachitoasa (2)	un apartament situat in blocul nr.2 din satul Rachitoasa, Sc.C; Et.III, Ap.6; D.O.=66.58 mp; construita din placi prefabricate; invelitoarea din tigla; regim de inaltime+parter+3	1985	165.543	Inchiriat Matel C.
30		Teren sport Rachitoasa	situat in satul Rachitoasa; in punctul "Pepiniera Ocol";S=9.900 mp; vecinatati: N=Canal SCELIF Bacau; E= teren Ocol silvic Zeletin ; V=locuinta de serviciu S.C."Diana Forest" Bacau			
31		Monumentul eroilor Rachitoasa	situat in centrul satului Rachitoasa; construit din beton, cu placa memorativa din marmura; imprejmuit cu gardut din lemn	1936		

885

MONITORUL OFICIAL AL ROMÂNIEI

Anul XIV — Nr. 305 bis

PARTEA I
LEGI, DECRETE, HOTĂRÂRI ȘI ALTE ACTE

Joi, 9 mai 2002

ANEXA Nr. 70 — Inventarul bunurilor care aparțin domeniului public al comunei Roșiori

JUDETUL BACAU
COMUNA ROSIORI
COMISIA PENTRU INVENTARIEREA
BUNURILOR DOMENIULUI PUBLIC

Insusit de Conmsiliul Local Rosiori
prin Hotararea nr. 17 din 27. X. 1999

INVENTARUL
bunurilor care apartin domeniului public al comunei Rosiori

Nr. crt	Codul de clasificare	Denumirea bunului	Elemente de identificare	Anul dobandirii	Valoarea de inventar	Situatia juridica
1.	1.3.7.1	**SATUL ROSIORI** D.C. Rosiori - Rusi	De la locuitorul Onofrei Gh. pe partea dreapta pana la locuinta lui Olaru Mircea pe partea dreapta. Lungimea 8 km, latimea 8 m din pamant, asternut cu un strat de balast.			
2	1.3.7.1	D.S. Filip Ion-Olaru Ion-Rusi	Din pamant lung de 0,8 km lat de 4 m.			
3	1.3.7.1	D.S. Zaharia Aurel pod Anghel-Rusi	Din pamant acoperit cu balast lung de 1km,lat de 6 m.			
4	1.3.7.1	D.S. Banu Neculai Bedreaga Alec, ulita a I I I a Rosiori	Din pamant, acoperit partial cu balast 1,4 km, lat de 6 m.			
5	1.3.7.1	D.S. Hurmuzache Vasile- Bordeanu	Din pamant, acoperit partial cu piatra , lung 0,6 km, lat 6 m.			

888

1

		Neculai				
6	1.3.17.1.	Pod de lemn Rosiori	Lungimea 8m, lat de 5 m, locul Anghel- Stoica.			
7	1.3.17.2.	Podet Pascal	Lungimea 5 m, diam.= 50 cm din beton.			
8.	1.3.17.2.	Podet Samson	Lungimea 5 m, diam.= 50 cm din beton.			
9.	1.3.17.2.	Podet Ciobanu I.	Lungimea 5m, diam. = 50 cm.			
10.	1.3.17.2.	Podet Nica	Lungimea 6 m, diam =50 cm.			
11.	1.3.17.2.	Podet Zaharia	Lungimea 5 m, diam.= 80 cm.			
12.	1.3.17.2.	Podet Scoala Rosiori	Lungimea 5 m, diam.= 50 cm.			
13.	1.3.17. 2.	Podet Filip I.	Lungimea 5 m, diam.=50 cm			
14.	1.3.17.2	Podet Biserica	Lungimea 5 m, diam =50 cm.			
15.	1.3.17.2.	Podet Biserica	Lungimea 5 m, diam=50 cm.			
16.	1.3.17.2.	Podet David	Lungimea 5 m, diam.=50 cm Din beton.			
17.	1.3.17.2.	Podet Savin I.	Lungimea 5 m, diam= 50 cm din beton.			
18.	1.3.17.2.	Podet Hurmuzache Vasile	Lungimea 5 m, diam= 50 cm din beton.			
19.	1.3.17.2.	Podet ulita Olaru Victor	Lungimea 5m, diam =50 cm din beton.			
20	1.3.17.2.	Podet Birjoveanu	Lungimea 7 m, lat 1 m din beton.			
21.	1.8.1.	Alimentare cu apa Rosiori	Put aductiune cu diam. = 40 cm de la adancimea de 180 m cu instalatie de forta si terenul aferent 100 m. p. cu pompe submersibile la locul numit " Saivane".	1984		
22.	1.8.11	Rezervor de inmagazinare a apei	Capacitatea de 200 m.c. cu terenul aferent de protectie de 200 m.p. ,din beton la punctul " Biserica ".	1985		
23.	1.8.6.	Instalatie de aductiune a apei	Din tuburi de beton cu azbest cu diam .= 20 cm, lungimea 2,3 km, cu terenul aferent de la	1985		

			Ferma de ovine pana la put.			
24.	1.8.7.	Sistem de canalizare.	Tuburi din beton , lungimea de 1,8 km, de la statia de epurare pana la B1.2 Rosiori.	1986		
25.	1.8.8.	Statie de epurare	Decantarea in praguri cu terenul aferent 100 m.p. din beton.	1986		
			Parcuri, piete, targuri, stadioane si monumente			
26.	1.6.2.	Monumentul eroilor de razboi	Din beton, inalt de 3,4m lat de 1,20 m, placat cu placi de marmura, incrustata pe 4 fete.			
			Institutii publice			
27.	1.6.2.	Scoala Rosiori nr.1	Din zidarie de caramida cu doua corpuri de cladire, cu 9 sali de clasa, acoperita cu tabla zincata in suprafata totala de 1009 m.p.	1965		
28.		Teren joaca copii	Cuprinde 800 m.p. -N- Matei Sandu -S-Cladirea scolii -E- Camin cultural -V-Vieru Dinu			
29.	1.6.2.	Scoala Rosiori nr.2	Din zidarie, acoperita cu tabla, 2 sali de clasa+ cancelarie.			
30.	.	Teren joaca copii	Cuprinde 6000 m.p. -N-Bordeianu N. -S-Drum comunal -E-Bordeianu Gh. -V- Piata Satului			
31.	1.6.2.	Camin cultural si biblioteca comunala	Suprafata 220 m.p. Acoperit cu tabla, construita din paianta.	1950		
32.	.	Teren aferent	N- Terenul Scolii			



ıin Cultural 0 m.p.	S- D.J. 241 E-Mancas Elena V—Scoala Rosiori			
ıaria Rosiori	Acoperita cu tabla, suprafataa 150 m.p. din paianta.	1950		
en aferent 00 m.p.	N- D.J 241 C S- Birzu Adriana E- Birzu Adriana V- Sediu centru agricol			
tru agricol cu n aferent	Construita din paianta, cu tabla ,suprafata 80 m.p.	1950		
en aferent 800).	N- D.J. 241 C S- Primaria E- Primaria V- Dispensarul uman			
cuinte sociale	Au cate 4 camere, din caramida, acoperite cu tigla.	1987		
en aferent 250).	In jurul cladirii.			
	SATUL NEGUSENI			
. Biserica- dor Costel	Lungimea de o,9 km, latimea medie 5 m, din pamant, acoperit partial cu piatra.			
. Putina kandru, Cabara orge	Din pamant, lungimea 0,8 km latimea medie 5 m.			
et Putina kandru	Lungimea 5 m, diam.= 50 cm, din beton.			
et Gabara Ghe.	Lungimea 5 m, diam.= 50 cm, din beton.			
et biserica	Lungimea 5 m, diam.=50 cm, din beton.			

			SATUL POIENI			
44.	1.3.7.1.	D.C. Toma Elena-Velescu C-tin	Din pamant acoperit cu balast lungimea 1,6 km, latimea medie 10 m. .			
45..	1.3.7.1.	D.C. Ciomirtan Maria-Platon Elena	Din pamant acoperit cu balast lungimea 1,1km, latimea medie 6 m..			
46..	1.3.7.1.	D.C. Silion Emil – S.C. Poieni-Caruntu – Elena-Manea Vasile	Din pamant, acoperit cu balast 80 %, lungimea 2,5 km, latimea 5 m.			
47.	1.3.7.1.	D.C. Florea Emil-Feraru Neculai, Savin C-tin, Bancila Dumitru	Din pamant , lungimea 2,3 km, latimea 5 m.			
48.	1.3.7.1.	D.C. Biserica-Bancila Dumitru	Din pamant, acoperit cu balast 45% lungime 0,8km, latimea 8 m.			
49.	1.3.7.1.	D. vecinale- Pod Ticuta Motoc, Siriteanu Maria	Din pamant, lungimea o,6 km, latimea 4 m.			
50.	1.3.7.1.	D.vecinale Gabara Ion	Din pamant, lungimea 0,4 km, latimea 4 m.			
51.	1.3.7.1.	D. vecinal Gabara Aristita	Din pamant, lungimea 0,6 km, latimea 4 m.			
52.	3.1.7.2.	Pod beton Onofrei	Deschidere 5 m, latime 4 m.			
53.	3.1.7.2.	Pod beton Nastac Ticuta	Deschidere 10 m, latimea 3 m, din casete de beton.			
54.	3.1.7.2.	Podet beton biserica.	Lungimea 5 m, diam.= 50 cm.			
55.	3.1.7.2.	Podet beton scoala Ciomirtan.	Lungimea 5 m, diam.= 50 cm.			

56.	3.1.7.2.	Podet beton Florea Emil	Lungimea 5 m, diam.=50 cm.			
57.	3.1.7.2.	Podet beton Platon Octavian	Lungimeaa 5 m, diam.= 80 cm.			
58.	3.1.7.2.	Podet beton Dabija	Lungimea 5 m, diam.=50 cm.			
59.	3.1.7.2.	Podet beton Toma Ion	Lungimea 5 m, diam.=40 cm.			
60.	3.1.7.1.	Pod lemn Manea	Deschidere 5 m, latimea 4 m.			
61.	3.1.7.1.	Pod lemn Velescu	Deschidere 4 m, latimea 4 m.			
62.	3.1.7.1.	Pod lemn Mihaila	Lungimea 4 m, latimea 2m.			
63.	1.6.2.	Scoala Poieni	Din caramida, 4 sali clasa acoperit cu azbociment si tigla.	1969		
64.		Teren joaca copii 4060 m. p.	N- Pilat I. S- Drum comunal E- Drum satesc V- Drum satesc.			
			SATUL VALEA_ MARE			
65.	1.3.7.1.	D.C.Feraru D. Fundu Vaii	Drum de pamant, balastaat 2,4 km, latime 5m.			
66.	1.3.7.1.	D.C. Ciubotaru M.-Rusu Vasile	Drum de pamant, balastat 0,6 km, latimea 4 m.			
67.	1.3.7.1.	D.C. Constantinescu-Paduraru Vichenta	Drum din pamant partial balastat, lungimea 0,5 km, lat 6 m.			
68.	1.3.7.1.	D.C. Merealbe Gh.- Cimpoiesu Verginia	Drum din pamant balastat partial, lungimea 1,1 km, latimea 4 m.			
69.	1.3.7.1.	D.C Feraru D-tru-	Drum din pamant , balastat lungimea 0,8 km,			

		Petraru Neculai	latimea 6 m.			
70.	1.3.7.1.	D.C. Birsan Vasile Nechifor Catinca	Drum din pamant, balastat 45% lungimea 1,8 km, latimea 4 m.			
71.	3.1.7.2.	Podet beton Ciubotaru Vasile	Lungimea 5 m, latimea diam.= 50 cm.			
72.	3.1.7.2.	Podet beton Cooperativa Valea-Mare	Lungimea 5 m, latimea diam.=50 cm.			
73.	3.1.7.2.	Podet beton Carare Constantin	Lungimea 5 m, latimea 50 cm.			
74.	3.1.7.2.	Pod beton Gadinceanu	Lungimea 4 m, latimea 4 m.			
75.	3.1.7.2.	Pod beton Moraru Dumitru	Lungimea 4 m, latimea 4 m.			
76.	3.1.7.2.	Pod beton Codreanu Stelian	Lungimea 5 m, latimea 1 m.			
77.	3.1.7.2.	Pod beton Huzum	Lungimea 5 m, latimea 50 cm.			
78.	3.1.7.2.	Pod beton Pavel	Lungimea 4 m, latimea 4 m.			
79.	3.1.7.2.	Pod beton Ciuperca Mihai	Lungimea 5 m, latimea 50 cm.			
80.	1.6.2.	Scoala Valea – Mare	Din caramida, 4 sali de clasa , acoperita cu tabla.			
81.		Teren joaca copii 3242 m.p.	N- D.J. 241 C E- teren Birsan V- Drum comunal S- Baterica Neculai			
			SATUL VALEA MICA			
82.	1.3.7.1.	D.C.Bistriceanu N.	Din pamant acoperit cu balast, lungimea 1,4			

		Nica Gheorghe	km, latimea 5 m.			
83.	1.3.7.1.	D.C. Petraru Anica- Ciubotaru Vasile	Din pamant acoperit cu balast, lung de 0,5 km lat 5 m.			
84.	3.1.7.2.	Pod beton Bistriceanu	Lungimea 3 m, latimea 4 m.			
85.	3.1.7.2.	Pod beton Petraru Constantin	Latimea 4 m, lungimea 4 m.			
86.	3.1.7.2.	Podet beton Petraru Natalia	Lungimea 5 m, latimea 50 cm.			
			SATUL MISIHANESTI			
87.	1.3.7.1.	D.S. Melian M.- Bordeianu Dumitru	Lungimea 0,5 km, latimea 5 m, din pamant cu piatra.			
88.	1.3.7.1.	D.S. Iurascu V. Birzu Vasile	Din pamant, lungimea 0,3 km, latimea 3 m.			
89.	3.1.7.2.	Pod beton Macaru	Lungimea 2 m, latimea 4 m.			
90.	3.1.7.2.	Podet Zambel	Lungimea 5 m, latimea 50 cm.			

PRESEDINTE,

PRIMAR : OSMAN SERGIU

MEMBRI:

PETRARU LILIANA
BARZU MANUELA
PETRARU IONEL
SAVIN MARCELA

MONITORUL OFICIAL
AL
ROMÂNIEI

Anul XIV — Nr. 305 bis | PARTEA I
LEGI, DECRETE, HOTĂRÂRI ȘI ALTE ACTE | Joi, 9 mai 2002

ANEXA Nr. 71 — Inventarul bunurilor care aparțin domeniului public al comunei Sascut

ROMANIA
JUD . BACAU
CONSILIUL LOCAU AL COMUNEI SASCUT

INVENTARUL
bunurilor care apartin domeniului public al comunei S A S C U T

SECTIUNEA I

Nr. crt..	Cod de clasificare	Denumirea bunului	Elementele de identificare	Anul dobandirii sau,dupa caz darii in folosinta.	Valoarea de inventar	Situtia juridica actuala
0	1	2	3	4	5	6
	LOCALITATEA SASCUT a)DRUMURI					
1.	1.3.7.1	Drum comunal -102	face legatura intre loc. Sascut si satul Beresti - are doua benzi de circulatie - partea carosabila alcatuita din balast - Lungime - 2500 m,latime - 10 m			
2.	1.3.7.1.	Drum comunal	face legatura intre comuna Sascut si com. Siscani, Jud. Vrancea - are doua benzi de circulatie - are suprastructura din balast - Lungime - 1900 m,latime - 10 m			
3.	1.3.7.2.	Drum comunal	face legatura intre comuna Sascut si com. Siscani, Jud. Vrancea - are doua benzi de circulatie - suprastructura din imbracaminte asfaltica de tip usor - Lungime - 1000 m,latime - 10 m			
4.	1.3.7.1.	Drum comunal	face legatura intre comuna Sascut si satul Schineni - are doua benzi de circulatie - partea carosabila alcatuita din balast			

			- Lungime - 1800 m,latime - 10 m
5.	1.3.7.1.	Drum comunal	face legatura intre comuna Sascut si satul Pancesti - are doua benzi de circulatie - partea carosabila imbracaminte asfaltica usoara - Lungime - 6300 m,latime - 10 m
6.	1.3.7.1.	Drum comunal	face legatura intre satele Pancesti si Sascut-Sat - are doua benzi de circulatie - partea carosabila alcatuita din balast - Lungime - 2600 m,latime - 8 m
7	1.3.7.1.	Drum stradal	de la DN-85 la Patiserie - partea carosabila alcatuita din balast - Lungime - 16 m,latime - 10 m
8	1.3.7.1.	Drum satesc	de la Drum National – Bloc M - partea carosabila alcatuita din balast - Lungime - 35 m,latime - 10 m
9	1.3.7.1.	Drum satesc	de la brutaria veche la DE-85 - partea carosabila alcatuita din balast - Lungime - 225 m,latime - 10 m
10	1.3.7.1.	Drum satesc	de la SGCL – Bloc IAS - partea carosabila alcatuita din balast - Lungime - 125 m,latime - 8 m
11	1.3.7.1.	Drum satesc	de la Bloc IAS – la DE-85 - partea carosabila alcatuita din balast - Lungime - 25 m,latime - 7 m
12	1.3.7.1.	Drum satesc	de la piata centrala - partea carosabila alcatuita din ballast - Lungime - 100 m,latime - 6 m

13	1.3.7.1.	Drum satesc	de la drumul judetean 117-Brutaria veche - partea carosabila alcatuita din balast - Lungime - 50 m,latime - 8 m
14	1.3.7.1.	Drum satesc	de la magazinul lui Darie-la Bankcoop - partea carosabila alcatuita din balast - Lungime - 235 m,latime - 8 m
15	1.3.7.1.	Drum satesc	de la fabrica de confectii la posta - partea carosabila alcatuita din balast - Lungime - 130 m,latime - 8 m
16	1.3.7.2.	Drum satesc	de la Bankcoop la Zamfir M - are partea carosabila din beton - Lungime - 150 m,latime - 8 m
17	1.3.7.2	Drum satesc	de la Centrul sanatate la Club de fotbal - are partea carosabila din beton - Lungime - 195 m,latime - 10 m
18	1.3.7.2.	Drum satesc	de la Centrul sanatate – Scoala cu clase I-VIII - are partea carosabila din beton - Lungime - 125 m,latime - 10 m
19	1.3.7.1.	Drum satesc	de la Clubul elevilor la Panoite Constantin - are partea carosabila din balast - Lungime - 330 m,latime -10 m
20	1.3.7.1.	Drum satesc	de la Sereda Ion-Apostu Ion - partea carosabila alcatuita din balast - Lungime - 270 m,latime - 8 m
21	1.3.7.1.	Drum satesc	de la Ciuta Neculai – Biserica adventista - partea carosabila alcatuita din balast - Lungime - 270 m,latime - 8 m
22	1.3.7.1.	Drum satesc	de la Rauta Margioala – Paiu Gheorghe - partea carosabila alcatuita din balast - Lungime - 260 m,latime - 8 m

23	1.3.7.1. Drum satesc	de la Biserica Catolica – Flueraru Enache - partea carosabila alcatuita din balast - Lungime - 260 m,latime - 10 m
24	1.3.7.1. Drum satesc	de la Dispensarul Veterinar – Linguraru Ion - partea carosabila alcatuita din balast - Lungime - 200 m,latime - 10m
25	1.3.7.1. Drum satesc	de la Enache Neculai – Radu Gheorghe - partea carosabila alcatuita din balast - Lungime - 190 m,latime -10 m
26	1.3.7.1. Drum satesc	de la bloc IAS – Stan Laurentiu - partea carosabila alcatuita din balast - Lungime -1200 m,latime -10 m
27	1.3.7.1. Drum satesc	de la Negru Ion – Filip I. - partea carosabila alcatuita din balast - Lungime - 540 m,latime - 8 m
	SATUL PANCESTI	
28	1.3.7.1. Drum satesc	de la Aanitei Gheorghe – Iordache Viorel - partea carosabila alcatuita din balast - Lungime - 975 m,latime - 8 m
29	1.3.7.1. Drum satesc	de la Diaconu Costica – Munteanu I. - partea carosabila alcatuita din balast - Lungime - 160 m,latime - 6 m
30	1.3.7.1. Drum satesc	de la Manaila Neculai la Enache Neculai - partea carosabila alcatuita din balast - Lungime - 100 m,latime - 4 m
31	1.3.7.1. Drum satesc	de la Stefanescu Mihai - teren proprietate - partea carosabila alcatuita din balast - Lungime - 75 m,latime - 4 m
32	1.3.7.1. Drum satesc	de la Popa Ghita – Dragomir Ghita

			- partea carosabila alcatuita din balast - Lungime - 85 m,latime - 5 m
33	1.3.7.1.	Drum satesc	de la Diaconu Vasile -Popa Ghita - partea carosabila alcatuita din balast - Lungime - 225 m,latime - 6 m
34	1.3.7.1.	Drum satesc	de la Zetu Gheorghe – Grigoras Gheorghe - partea carosabila alcatuita din balast - Lungime - 50 m,latime - 6 m
35	1.3.7.1.	Drum satesc	de la Diaconu Eugen – teren proprietate personala - partea carosabila alcatuita din balast - Lungime - 250 m,latime - 7 m
36	1.3.7.1.	Drum satesc	de la Lupu C. – Diaconu I. - partea carosabila alcatuita din balast - Lungime - 90 m,latime - 7 m
37	1.3.7.1.	Drum satesc	de la Popa C. – Ichim Ion - partea carosabila alcatuita din balast - Lungime - 50 m,latime - 5 m
38	1.3.7.1.	Drum satesc	de la Lupu Neculai – Diaconu M. - partea carosabila alcatuita din balast - Lungime - 200 m,latime - 7 m
39	1.3.7.1.	Drum satesc	de la Girmacea Lucian – Girmacea Aurel - partea carosabila alcatuita din balast - Lungime - 75 m,latime - 7 m
40	1.3.7.1.	Drum satesc	de la Diaconu M – Popa Gh. - partea carosabila alcatuita din balast - Lungime - 250 m,latime - 7 m
41	1.3.7.1.	Drum satesc	de la Diaconu M. – Nastase Ghita - partea carosabila alcatuita din balast - Lungime - 275 m,latime - 7 m

42	1.3.7.1.	Drum satesc	de la Amariutei M. – Cerbu Nicolae - partea carosabila alcatuita din balast - Lungime - 225 m,latime - 4 m
43	1.3.7.1.	Drum satesc	de la Popa Sofica – Tanase M. - partea carosabila alcatuita din balast - Lungime - 60 m,latime - 4 m
44	1.3.7.1.	Drum satesc	de la Miron Ion – drum satesc - partea carosabila alcatuita din balast - Lungime - 60 m,latime - 6 m
45	1.3.7.1.	Drum satesc	de la Nastase Constantin – Climescu V. - partea carosabila alcatuita din balast - Lungime - 245 m,latime - 8 m
46	1.3.7.1.	Drum satesc	de la Diaconu Janica – rapa - partea carosabila alcatuita din balast - Lungime - 140 m,latime - 5 m
47	1.3.7.1.	Drum satesc	de la Diaconu Ion – rapa - partea carosabila alcatuita din balast - Lungime - 100 m,latime - 5 m
48	1.3.7.1.	Drum satesc	de la Popa Neculai – rapa - partea carosabila alcatuita din balast - Lungime - 665 m,latime - 5 m
49	1.3.7.1.	Drum satesc	de la Guramulta C. – Mazilu Elena - partea carosabila alcatuita din balast - Lungime - 125 m,latime - 5 m
50	1.3.7.1.	Drum satesc	de la Dragomir Neculai – Mazilu Vasile - partea carosabila alcatuita din balast - Lungime - 485 m,latime - 5 m
51	1.3.7.1.	Drum satesc	de la Tache Ion – rapa - partea carosabila alcatuita din balast - Lungime - 30 m,latime - 5 m

52	1.3.7.1.	Drum satesc	de la rapa – Tache M - partea carosabila alcatuita din balast - Lungime - 50 m,latime - 5 m
53	1.3.7.1.	Drum satesc	de la Cruceanu Tinca – Azoitei C. - partea carosabila alcatuita din balast - Lungime - 220 m,latime - 5 m
54	1.3.7.1.	Drum satesc	de la Vartolomei Alecsandru - rapa - partea carosabila alcatuita din balast - Lungime - 75 m,latime - 5 m
55	1.3.7.1.	Drum satesc	de la Vartolomei M. – Duca Gheorghe - partea carosabila alcatuita din balast - Lungime - 175 m,latime - 5 m
56	1.3.7.1.	Drum satesc	de la Iordache N. – Mazilu Profire - partea carosabila alcatuita din balast - Lungime - 75 m,latime - 5 m
57	1.3.7.1.	Drum satesc	de la Mazilu Toader – Craciun Mihai - partea carosabila alcatuita din balast - Lungime - 100 m,latime - 5 m
58	1.3.7.1.	Drum satesc	de la Popa Alecu – Cojocare Emil - partea carosabila alcatuita din balast - Lungime - 90 m,latime - 5 m
59	1.3.7.1.	Drum satesc	de la Ilie Neculai – Teirau Ghita - partea carosabila alcatuita din balast - Lungime - 75 m,latime - 5 m
60	1.3.7.1.	Drum satesc	de la Cozma C – padure - partea carosabila alcatuita din balast - Lungime - 70 m,latime - 5 m
61	1.3.7.1.	Drum satesc	de la Zetu Ion – Popa Ion - partea carosabila alcatuita din balast

			- Lungime - 50 m,latime - 5 m
62	1.3.7.1.	Drum satesc	de la Nechifor Ion – Dobrea Ion - partea carosabila alcatuita din balast - Lungime - 60 m,latime - 5 m
63	1.3.7.1.	Drum satesc	de la Mihaila C – Amariutei V - partea carosabila alcatuita din balast - Lungime - 60 m,latime - 5 m
64	1.3.7.1.	Drum satesc	de la Paun Maxim – Cristea Ion - partea carosabila alcatuita din pamant stabilizat - Lungime - 200 m,latime - 5 m
65	1.3.7.1.	Drum satesc	de la Girmacea N – Leonte Veta - partea carosabila alcatuita din balast - Lungime - 50 m,latime - 5 m
66	1.3.7.1.	Drum satesc	de la Paun Maxim – Guramulta M - partea carosabila alcatuita din pamant stabilizat - Lungime - 125 m,latime - 5 m
67	1.3.7.1.	Drum satesc	de la Galita Ion – teren proprietate personala - partea carosabila alcatuita din balast - Lungime - 75 m,latime - 5 m
68	1.3.7.1.	Drum satesc	de la Biserica Ortodoxa – Luca Vasile - partea carosabila alcatuita din balast - Lungime - 660 m,latime - 4 m
69	1.3.7.1.	Drum satesc	de la Verbuta Ghita – Ciocan Elena - partea carosabila alcatuita din balast - Lungime - 325 m,latime - 4 m
70	1.3.7.1.	Drum satesc	de la Girmace N – Leonte Veta - partea carosabila alcatuita din pamant stabilizat - Lungime - 115 m,latime - 5 m
71	1.3.7.1.	Drum satesc	de la Dumitru Ileana – rapa

			- partea carosabila alcatuita din balast - Lungime - 75 m,latime - 5 m
72	1.3.7.1.	Drum satesc	de la Craciun Gh – teren pp - partea carosabila alcatuita din pamant stabilizat - Lungime - 90 m,latime - 5 m
73	1.3.7.1.	Drum satesc	de la Nechifor Gh – Grigoras C - partea carosabila alcatuita din pamant - Lungime - 400 m,latime - 6 m
74	1.3.7.1.	Drum satesc	de la Verbuta M. – Antimia Ghita - partea carosabila alcatuita din balast - Lungime - 305 m,latime - 8 m
75	1.3.7.1.	Drum satesc	de la Diaconu M –Luca Vasile - partea carosabila alcatuita din pamant stabilizat - Lungime - 60 m,latime - 5 m
76	1.3.7.1.	Drum satesc	de la Cozma Gica – DS - partea carosabila alcatuita din pamant stabilizat - Lungime - 50 m,latime - 5 m
77	1.3.7.1.	Drum satesc	de la Antimia Ghita – Martis Florinel - partea carosabila alcatuita din pamant stabilizat - Lungime - 60 m,latime - 6 m
78	1.3.7.1.	Drum satesc	de la Zetu Ghita – Boisteanu Ion - partea carosabila alcatuita din pamant stabilizat - Lungime - 60 m,latime - 10 m
79	1.3.7.1.	Drum satesc	de la Antimia Ghita – Antimia Eugen - partea carosabila alcatuita din balast - Lungime - 60 m,latime - 4 m
80	1.3.7.1.	Drum satesc	de la Tanase Ion – Zetu V. - partea carosabila alcatuita din pamant stabilizat - Lungime - 100 m,latime - 4 m

81	1.3.7.1.	Drum satesc	de la Enache Ion – Ambrosie C. - partea carosabila alcatuita din balast - Lungime - 100 m,latime - 5 m
82	1.3.7.1.	Drum satesc	de la Ghita Sofica – Craciun Nelu - partea carosabila alcatuita din balast - Lungime - 100 m,latime - 7 m
83	1.3.7.1.	Drum satesc	de la Cirmacea I. – Popa Gh. - partea carosabila alcatuita din balast - Lungime - 450 m,latime - 6 m
84	1.3.7.1.	Drum satesc	de la Guramulta Aurel - rapa - partea carosabila alcatuita din balast - Lungime - 165 m,latime - 6 m
85	1.3.7.1.	Drum satesc	de la Barbu C. – Dumitru M. - partea carosabila alcatuita din balast - Lungime - 70 m,latime - 6 m
86	1.3.7.1.	Drum satesc	de la Mereuta N – Zetu N - partea carosabila alcatuita din balast - Lungime - 380 m,latime - 5 m
87	1.3.7.1.	Drum satesc	de la Popa Aneta – teren proprietate - partea carosabila alcatuita din pamant stabilizat - Lungime - 190 m,latime - 8 m
88	1.3.7.1.	Drum satesc	de la Grajdeanu Il. – Pavel I. Nec. - partea carosabila alcatuita din balast - Lungime - 30 m,latime - 6 m
89	1.3.7.1.	Drum satesc	de la Jobirtanu Ion - teren proprietate privata - partea carosabila alcatuita din pamant stabilizat - Lungime - 250 m,latime - 6 m
90	1.3.7.1.	Drum satesc	de la Baluta Vasile - rapa - partea carosabila alcatuita din balast - Lungime - 50 m,latime - 5 m

91	1.3.7.1.	Drum satesc	de la Tugulea I – Jobirtanu Ion - partea carosabila alcatuita din balast - Lungime - 55 m,latime - 6 m
92	1.3.7.1.	Drum satesc	de la Nastase Constantin – Puiu Neculai - partea carosabila alcatuita din balast - Lungime - 2425 m,latime -10 m
93	1.3.7.1.	Drum satesc	de la Huduma Ion – teren proprietate - partea carosabila alcatuita din pamant stabilizat - Lungime - 350 m,latime - 6 m
94	1.3.7.1.	Drum satesc	de la Sosteanu Vela – Soisteanu N - partea carosabila alcatuita din balast - Lungime - 90 m,latime - 5 m
95	1.3.7.1.	Drum satesc	de la Ana Ion – Pavel Alecu - partea carosabila alcatuita din balast - Lungime - 110 m,latime - 5 m
96	1.3.7.1.	Drum satesc	de la Iftimescu Vasile – Diaconu Vasile - partea carosabila alcatuita din balast - Lungime - 160 m,latime - 6 m
97	1.3.7.1.	Drum satesc	de la Diaconu Vasile – teren proprietate - partea carosabila alcatuita din pamant stabilizat - Lungime - 450 m,latime - 6 m
98	1.3.7.1.	Drum satesc	de la Diaconu Vasile – Caramidaru Ion - partea carosabila alcatuita din pamant stabilizat - Lungime - 90 m,latime - 4 m
99	1.3.7.1.	Drum satesc	de la Badita Ion – Tochila Aurel - partea carosabila alcatuita din balast - Lungime - 500 m,latime - 5 m
100	1.3.7.1.	Drum satesc	de la Nastase Vasile – Nastase C. - partea carosabila alcatuita din pamant stabilizat

			- Lungime - 275 m,latime - 6 m
101	1.3.7.1.	Drum satesc	de la Pavel Gigi – Cirmaciu N - partea carosabila alcatuita din balast - Lungime - 200 m,latime - 6 m
102	1.3.7,1.	Drum satesc	de la Pravat M – teren proprietate p. - partea carosabila alcatuita din pamant stabilizat - Lungime - 260 m,latime - 6 m
103	1.3.7.1.	Drum satesc	de la Stanciu C –rapa - partea carosabila alcatuita din pamant stabilizat - Lungime - 150 m,latime - 5 m
104	1.3.7.1.	Drum satesc	de la Andreiu M – rapa - partea carosabila alcatuita din pamant stabilizat - Lungime - 200 m,latime - 5 m
105	1.3.7.1.	Drum satesc	de la Toma Vasile – rapa - partea carosabila alcatuita din pamant stabilizat - Lungime - 120 m,latime - 5 m
106	1.3.7.1.	Drum satesc	de la Toma Vasile – Zetu Catinca - partea carosabila alcatuita din pamant stabilizat - Lungime - 125 m,latime - 5 m
107	1.3.7.1.	Drum satesc	de la Neagu I –rapa - partea carosabila alcatuita din pamant - Lungime - 100 m,latime - 8 m
108	1.3.7.1.	Drum satesc	de la Negoita Ion – rapa - partea carosabila alcatuita din balast - Lungime - 425 m,latime - 8 m
109	1.3.7.1.	Drum satesc	de la David C – rapa - partea carosabila alcatuita din pamant stabilizat - Lungime - 85 m,latime - 5 m
110	1.3.7.1.	Drum satesc	de la Azoitei F. – rapa

		- partea carosabila alcatuita din pamant stabilizat - Lungime - 75 m,latime - 6 m
111	1.3.7.1. Drum satesc	de la Tanase Gh. – rapa - partea carosabila alcatuita din pamant stabilizat - Lungime - 75 m,latime - 6 m
112	1.3.7.1. Drum satesc	de la Puiu N – Cozma Licuta - partea carosabila alcatuita din balast - Lungime - 80 m,latime - 4 m
	SATUL SASCUT-SAT	
113	1.3.7.1. Drum satesc	de la Sandu Anita – Sandu Emil. - partea carosabila alcatuita din balast - Lungime - 85 m,latime - 5 m
114	1.3.7.1. Drum satesc	de la Paris Ion – bostanescu A. - partea carosabila alcatuita din balast - Lungime - 85 m,latime - 5 m
115	1.3.7.1. Drum satesc	de la Paris Ion – Agachi Vasile - partea carosabila alcatuita din balast - Lungime - 50 m,latime - 3 m
116	1.3.7.1. Drum satesc	de la Paris Ion – Mocanu Neculai - partea carosabila alcatuita din balast - Lungime - 80 m,latime - 3 m
117	1.3.7.1. Drum satesc	de la Oncioiu Maria – rapa Sascut -sat - partea carosabila alcatuita din pamant stabilizat - Lungime - 35 m,latime - 3 m
118	1.3.7.1. Drum satesc	de la Ismana N- paraul Sascut-Sat - partea carosabila alcatuita din pamant stabilizat - Lungime - 100 m,latime - 4 m
119	1.3.7.1. Drum satesc	de la S.C.Stamir – Biserica romano-catolica - partea carosabila alcatuita din balast - Lungime -1075 m,latime - 10m

120	1.3.7.1.	Drum satesc	de la Biserica romano-catolica – Zaizan Ion - partea carosabila alcatuita din balast - Lungime - 950 m,latime - 8 m
121	1.3.7.1.	Drum satesc	de la Biserica Romano-Catolica – Mihaila Emil - partea carosabila alcatuita din balast - Lungime - 775 m,latime - 6 m
122	1.3.7.1.	Drum satesc	de la Bejan Ion – Baboschi Stefan - partea carosabila alcatuita din balast - Lungime - 50 m,latime - 5 m
123	1.3.7.1.	Drum satesc	de la Baboschi Stefan – Cotac Ion - partea carosabila alcatuita din pamant - Lungime - 140 m,latime - 5 m
124	1.3.7.1.	Drum satesc	de la Boboschi Stefan – Crismaru Gheorghe - partea carosabila alcatuita din pamant - Lungime - 150 m,latime - 3 m
125	1.3.7.1.	Drum satesc	de la Vetrea Tanase – Boboschi Ion - partea carosabila alcatuita din balast - Lungime - 200 m,latime - 5 m
126	1.3.7.1.	Drum satesc	de la Minea Gheorghe – Vararu Dumitru - partea carosabila alcatuita din pamant - Lungime - 75 m,latime - 3 m
127	1.3.7.1.	Drum satesc	de la Forcos Ion – Vargau Ruxandra - partea carosabila alcatuita din balast - Lungime - 100 m,latime - 8 m
128	1.3.7.1.	Drum satesc	de la Moraru Elena – Cimitir catolic - partea carosabila alcatuita din pamant - Lungime - 445 m,latime - 5 m
129	1.3.7.1.	Drum satesc	de la Brici Ion – Bastic Ion - partea carosabila alcatuita din balast

		- Lungime - 125 m,latime - 3 m
130	1.3.7.1. Drum satesc	de la Avadanei Maria – Minea Inja - partea carosabila alcatuita din pamant - Lungime - 50 m,latime - 5 m
131	1.3.7.1. Drum satesc	de la Borit Elena – Crismaru Stefan - partea carosabila alcatuita din balast - Lungime - 75 m,latime - 5 m
132	1.3.7.1. Drum satesc	de la August Gheorghe – cimitir catolic - partea carosabila alcatuita din pamant - Lungime - 275 m,latime - 5 m
133	1.3.7.1. Drum satesc	de la Ferent Gheorghe – Scripcaru R. - partea carosabila alcatuita din pamant - Lungime - 75 m,latime - 3 m
134	1.3.7.1. Drum satesc	de la Adascalitei Elena – Iaru Ion - partea carosabila alcatuita din pamant - Lungime - 200 m,latime - 5 m
135	1.3.7.1. Drum satesc	de la Baboschi Stefan- Baboschi Zoita - partea carosabila alcatuita din pamant - Lungime - 100 m,latime - 5 m
136	1.3.7.1. Drum satesc	de la Borit Cristina – Mihaila Emil - partea carosabila alcatuita din pamant stabilizat - Lungime - 275 m,latime - 5 m
137	1.3.7.1. Drum satesc	de la DS – Mateias Anita - partea carosabila alcatuita din pamant - Lungime - 50 m,latime - 3 m
138	1.3.7.1. Drum satesc	de la Baboschi Ion – Farcas Ion - partea carosabila alcatuita din pamant stabilizat - Lungime - 120 m,latime - 8 m
139	1.3.7.1. Drum satesc	de la Crismaru Ion – Ferent Ion

			- partea carosabila alcatuita din balast - Lungime - 100 m,latime -5 m
140	1.3.7.1.	Drum satesc	de la Lascarescu Gheorghe – Stan Gheorghe - partea carosabila alcatuita din pamant stabilizat - Lungime - 190 m,latime - 5 m
141	1.3.7.1.	Drum satesc	de la Ferent Victoria – Oncioiu Ion - partea carosabila alcatuita din pamant stabilizat - Lungime - 250 m,latime - 5 m
142	1.3.7.1.	Drum satesc	de la DS – Popa Victoria - partea carosabila alcatuita din pamant stabilizat - Lungime - 75 m,latime - 3 m
143	1.3.7.1.	Drum satesc	de la Suhani Ion – Munteanu Gheorghe - partea carosabila alcatuita din pamant stabilizat - Lungime - 200 m,latime - 5 m
144	1.3.7.1.	Drum satesc	de la Gheorgheoiu Neculai – Scutaru Gheorghe - partea carosabila alcatuita din balast - Lungime - 85 m,latime - 5 m
145	1.3.7.1.	Drum satesc	de la Chelaru Mihai – rapa - partea carosabila alcatuita din balast - Lungime - 25 m,latime - 3 m
146	1.3.7.1.	Drum satesc	de la Caminul cultural Sascut-Sat – Lupu Stefan - partea carosabila alcatuita din balast - Lungime - 125 m,latime - 8 m
147	1.3.7.1.	Drum satesc	de la Lupu Stefan – Leon Victoria - partea carosabila alcatuita din pamant stabilizat - Lungime - 25 m,latime - 5 m
148	1.3.7.1.	Drum satesc	de la Mihu Grigore – Mihu Ion - partea carosabila alcatuita din pamant stabilizat - Lungime - 125 m,latime - 5 m

149	1.3.7.1.	Drum satesc	de la Scutaru Tuta – teren proprietate - partea carosabila alcatuita din pamant stabilizat - Lungime - 35 m,latime - 3 m
150	1.3.7.1.	Drum satesc	de la Cernica Gheorghe – teren proprietate - partea carosabila alcatuita din pamant stabilizat - Lungime - 85 m,latime - 5 m
151	1.3.7.1.	Drum satesc	de la Ungureanu Ion – Grigore Stefan - partea carosabila alcatuita din pamant stabilizat - Lungime - 85 m,latime - 5 m
152	1.3.7.1.	Drum satesc	de la Boian Ion – Apostu Gheorghe - partea carosabila alcatuita din balast - Lungime -1850 m,latime -10 m
153	1.3.7.1.	Drum satesc	de la Pod – Boian Ion - partea carosabila alcatuita din balast - Lungime - 50 m,latime - 6 m
154	1.3.7.1.	Drum satesc	de la Hagiu I. Cernica Neculai - partea carosabila alcatuita din balast - Lungime - 50 m,latime - 5 m
155	1.3.7.1.	Drum satesc	de la Cernica Constantin – teren proprietate - partea carosabila alcatuita din pamant stabilizat - Lungime - 120 m,latime - 3 m
156	1.3.7.1.	Drum satesc	de la Cernica Neculai – Ghinea Neculai - partea carosabila alcatuita din pamant stabilizat - Lungime - 200 m,latime - 5 m
157	1.3.7.1.	Drum satesc	de la Ghinea Neculai – teren proprietate - partea carosabila alcatuita din pamant stabilizat - Lungime - 90 m,latime - 5 m
158	1.3.7.1.	Drum satesc	de la Bauta Ioana – Grigoriu Romeo - partea carosabila alcatuita din pamant stabilizat - Lungime - 200 m,latime - 5 m

159	1.3.7.1.	Drum satesc	de la Caciula Costache - partea carosabila alcatuita din pamant stabilizat - Lungime - 50 m,latime - 5 m
160	1.3.7.1.	Drum satesc	de la DS –Tache Grigore - partea carosabila alcatuita din pamant stabilizat - Lungime - 145 m,latime - 5 m
161	1.3.7.1.	Drum satesc	de la DS – Moisa Neculai - partea carosabila alcatuita din pamant stabilizat - Lungime - 150 m,latime - 5 m
162	1.3.7.1.	Drum satesc	de la DS – teren Poiana Popii - partea carosabila alcatuita din pamant - Lungime - 60 m,latime - 3 m
163	1.3.7.1.	Drum satesc	de la Alesandru Ioana – teren proprietate - partea carosabila alcatuita din pamant - Lungime - 50 m,latime - 3 m
164	1.3.7.1.	Drum satesc	de la Burlacu Grigore – teren proprietate - partea carosabila alcatuita din pamant - Lungime - 50 m,latime - 3 m
165	1.3.7.1.	Drum satesc	de la Apostu Grigore – rapa - partea carosabila alcatuita din pamant - Lungime - 75 m,latime - 3 m
166	1.3.7.1.	Drum satesc	de la Milea Margioala –Moisa Mircea - partea carosabila alcatuita din pamant - Lungime - 225 m,latime - 5 m
167	1.3.7.1.	Drum satesc	de la Radu Ion – Iftimie Ion - partea carosabila alcatuita din pamant - Lungime - 450 m,latime - 8 m
168	1.3.7.1.	Drum satesc	de la DS –Bizban Vasile - partea carosabila alcatuita din pamant

			- Lungime - 75 m,latime - 6 m
169	1.3.7.1.	Drum satesc	de la Bizgan Neculai – teren proprietate - partea carosabila alcatuita din pamant - Lungime - 80 m,latime - 6 m
170	1.3,7.1.	Drum satesc	de la Stanciu Gheorghe – Girlea Stefan - partea carosabila alcatuita din pamant stabilizat - Lungime - 200 m,latime - 6 m
171	1.3.7.1.	Drum satesc	de la Stanciu Gheorghe – Bulin Neculai - partea carosabila alcatuita din pamant - Lungime - 150 m,latime - 5 m
172	1.3.7.1.	Drum satesc	de la rapa – Pavel Petrica - partea carosabila alcatuita din pamant - Lungime - 150 m,latime - 6 m
173	1.3.7.1.	Drum satesc	de la DS – Falfara Neculai - partea carosabila alcatuita din pamant - Lungime - 170 m,latime - 3m
174	1.3.7.1.	Drum satesc	de la rapa – Stancila Gheorghe - partea carosabila alcatuita din pamant - Lungime - 100 m,latime - 5 m
175	1.3.7.1.	Drum satesc	de la rapa – Ferent Anton - partea carosabila alcatuita din pamant - Lungime - 100 m,latime - 5 m
176	1.3.7.1.	Drum satesc	de la Vlajoaga Gheorghe - rapa - partea carosabila alcatuita din balast - Lungime - 50 m,latime - 6 m
176	1.3.7.1.	Drum satesc	de la - partea carosabila alcatuita din - Lungime - 50 m,latime - 6 m
177	1.3.7.1.	Drum satesc	de la rapa – Chiriac Vasile

			- partea carosabila alcatuita din balast - Lungime - 120 m,latime - 4 m
178	1.3.7.1.	Drum satesc	de la Mihu Ion – teren proprietate - partea carosabila alcatuita din pamant stabilizat - Lungime - 50 m,latime - 3 m
179	1.3.7.1.	Drum satesc	de la Tunan Grigore – satul Valea-Nacului - partea carosabila alcatuita din pamant stabilizat - Lungime -400 m,latime - 8 m
180	1.3.7.1.	Drum satesc	de la Babet Victor - DS - partea carosabila alcatuita din pamant - Lungime - 80 m,latime - 2 m
181	1.3.7.1.	Drum satesc	de la Tuhan Aurica – DJ-119 - partea carosabila alcatuita din pamant - Lungime -450 m,latime - 8 m
182	1.3.7.1.	Drum satesc	de la Diaconu Viorel – teren proprietate - partea carosabila alcatuita din balast - Lungime -120 m,latime - 8 m
	SATUL VALEA-NACULUI		
183	1.3.7.1.	Drum satesc	de la Avramescu Grigore – Radu Gica - partea carosabila alcatuita din balast - Lungime -600 m,latime -10 m
184	1.3.7.1.	Drum satesc	de la Radu Gica – pasune comunala - partea carosabila alcatuita din balast - Lungime -1000m,latime -10 m
185	1.3.7.1.	Drum satesc	de la DS – Turturica Maria - partea carosabila alcatuita din pamant stabilizat - Lungime - 30 m,latime - 3 m
186	1.3.7.1.	Drum satesc	de la DS – Varcaluta Gheorghe - partea carosabila alcatuita din pamant - Lungime - 50 m,latime - 3 m

187	1.3.7.1.	Drum satesc	de la DS – Scutaru Neculai - partea carosabila alcatuita din pamant stabilizat - Lungime - 70 m,latime - 3 m
188	1.3.7.1.	Drum satesc	de la rapa – Stancu Neculai - partea carosabila alcatuita din pamant stabilizat - Lungime - 75 m,latime - 3 m
189	1.3.7.1.	Drum satesc	de la rapa Apostu Aurica - partea carosabila alcatuita din pamant stabilizat - Lungime - 90 m,latime - 4 m
190	1.3.7.1.	Drum satesc	de la Pavel Gheorghe – teren proprietate - partea carosabila alcatuita din pamant stabilizat - Lungime -100 m,latime - 5 m
	SATUL CONTESTI		
191	1.3.7.1.	Drum satesc	de la Bursuc Mihaila – Zaharia Neculai - partea carosabila alcatuita din balast - Lungime -1400m,latime - 8 m
192	1.3.7.1.	Drum satesc	de la Bortun Constantin – Pricop Ion - partea carosabila alcatuita din pamant stabilizat - Lungime -1200m,latime - 8 m
193	1.3.7.1.	Drum satesc	de la Mihu Costica – teren proprietate - partea carosabila alcatuita din pamant asezat - Lungime -120 m,latime - 5 m
194	1.3.7.1.	Drum satesc	de la rapa – Apostu Ghita - partea carosabila alcatuita din balast - Lungime -150 m,latime - 4 m
195	1.3.7.1.	Drum satesc	de la Matei Dumitru – Bulin Constantin - partea carosabila alcatuita din balast - Lungime -650 m,latime - 5 m
196	1.3.7.1.	Drum satesc	de la Daraban Costica – vie proprietate personala

			- partea carosabila alcatuita din pamant stabilizat - Lungime - 160m,latime - 3 m
197	1.3.7.1.	Drum satesc	de la Ariton Viorel – vie proprietate - partea carosabila alcatuita din pamant - Lungime -250 m,latime - 4 m
198	1.3.7.1.	Drum satesc	de la Rusu Gheorghe – Chitic Radu - partea carosabila alcatuita din balast - Lungime - 80 m,latime - 4 m
199	1.3.7.1.	Drum satesc	de la Chitic Radu – Hristea Vasile - partea carosabila alcatuita din balast - Lungime -300 m,latime - 6 m
200	1.3.7.1.	Drum satesc	de la Scoala Contesti – Tache Grigore Il - partea carosabila alcatuita din pamant stabilizat - Lungime -400 m,latime - 5 m
201	1.3.7.1.	Drum satesc	de la Talmaciu Ion - Fantani - partea carosabila alcatuita din pamant stabilizat - Lungime -600 m,latime - 5 m
202	1.3.7.1.	Drum satesc	de la Mistreanu Vasile – Matei Gheorghe - partea carosabila alcatuita din pamant stabilizat - Lungime -200 m,latime - 4 m
203	1.3.7.1.	Drum satesc	de la Domnescu Lisaveta - rapa - partea carosabila alcatuita din pamant stabilizat - Lungime - 80 m,latime - 6 m
	SATUL SCHINENI		
204	1.3.7.1.	Drum satesc	de la Vetrea Valeria – Budasu Gheorghe - partea carosabila alcatuita din balast - Lungime -200 m,latime - 6 m
205	1.3.7.1.	Drum satesc	de la Tiris Grigore – Biserica Ortodoxa - partea carosabila alcatuita din balast - Lungime -700 m,latime - 5 m

206	1.3.7.1.	Drum satesc	de la Tubuc Neculai – Bujor Maricica - partea carosabila alcatuita din balast - Lungime -250 m,latime - 5 m
207	1.3.7.1.	Drum satesc	de la DC – vie proprietate personala - partea carosabila alcatuita din balast - Lungime -250 m,latime - 4 m
	SATUL BERESTI		
208	1.3.7.1.	Drum satesc	de la Serban Ion – Petrea Ion - partea carosabila alcatuita din pamant - Lungime -100 m,latime - 6 m
209	1.3.7.1.	Drum satesc	de la Tiris Constantin – Ciuperca Gheorghe - partea carosabila alcatuita din balast - Lungime -175 m,latime - 6 m
210	1.3.7.1.	Drum satesc	de la Tiris Alexandru – Tamas Gheorghe - partea carosabila alcatuita din balast - Lungime -150 m,latime - 6 m
211	1.3.7.1.	Drum satesc	de la Porojnicu C. – Tamas Costica - partea carosabila alcatuita din balast - Lungime -160 m,latime - 6 m
212	1.3.7.1.	Drum satesc	de la Serban Catinca – Stancila N. - partea carosabila alcatuita din balast - Lungime - 170m,latime - 5 m
213	1.3.7.1.	Drum satesc	de la Stancila M – Stancila C - partea carosabila alcatuita din balast - Lungime -100 m,latime - 5 m
214	1.3.7.1.	Drum satesc	de la Serban Profira – Coroana Ghita - partea carosabila alcatuita din balast - Lungime -550 m,latime - 8 m
215	1.3.7.1.	Drum satesc	de la Corobana Ion – Constantin Gheorghe

			- partea carosabila alcatuita din balast - Lungime -150 m,latime - 6 m
216	1.3.7.1.	Drum satesc	de la Serban L - DS - partea carosabila alcatuita din pamant stabilizat - Lungime - 60 m,latime - 5 m
217	1.3.7.1.	Drum satesc	de la Stancila Ion – tarlaoua Barbintoia - partea carosabila alcatuita din pamant - Lungime -150 m,latime - 6 m
218	1.3.7.1.	Drum satesc	de la Tiris Mihai – Tiris Ion - partea carosabila alcatuita din balast - Lungime – 80 m,latime - 6 m
219	1.3.7.1.	Drum satesc	de la Bostan Gheorghe – Feraru Neculai - partea carosabila alcatuita din pamant stabilizat - Lungime -180 m,latime - 6 m
220	1.3.7.1.	Drum satesc	de la Stancila Iorgu – Corobana Ion - partea carosabila alcatuita din balast - Lungime -500 m,latime - 6 m
221	1.3.7.1.	Drum satesc	de la Bostan Gheorghe – Dobrea Ion - partea carosabila alcatuita din balast - Lungime -200 m,latime - 6 m
222	1.3.7.1.	Drum satesc	de la Deju Gheorghe – Draga Ion - partea carosabila alcatuita din balast - Lungime -175 m,latime - 6 m
223	1.3.7.1.	Drum satesc	de la Mocanu Ion – Pistea Gheorghe - partea carosabila alcatuita din balast - Lungime - 75 m,latime - 6 m
224	1.3.7.1.	Drum satesc	de la Cimitir – Paraul Beresti - partea carosabila alcatuita din balast - Lungime -200 m,latime - 6 m

225	1.3.7.1. Drum satesc	de la Frunza L.D. – sectie SMA - partea carosabila alcatuita din balast - Lungime -150 m,latime - 8 m
226	1.3.7.1. Drum satesc	de la DS – Neacsu Toader - partea carosabila alcatuita din pamant stabilizat - Lungime - 75 m,latime - 5 m
227	1.3.7.1. Drum satesc	de la Balcan Sandulache – Dragomir Ion - partea carosabila alcatuita din balast - Lungime -130 m,latime - 6 m
228	1.3.7.1. Drum satesc	de la Armeanu N – Stancila D. - partea carosabila alcatuita din balast - Lungime -210 m,latime - 8 m
229	1.3.7.1. Drum satesc	de la Camin Cultural Beresti – Enica Ilie - partea carosabila alcatuita din balast - Lungime -1300m,latime -10 m
230	1.3.7.1. Drum satesc	de la Paris Ion – Mitu Neculai - partea carosabila alcatuita din balast - Lungime -350 m,latime - 8 m
231	1.3.7.1. Drum satesc	de la Izvoranu N – Negoita Gheorghe - partea carosabila alcatuita din balast - Lungime -100 m,latime - 5 m
232	1.3.7.1. Drum satesc	de la Grajdeanu V – Pochiscanu I - partea carosabila alcatuita din pamant stabilizat - Lungime -210 m,latime - 6 m
233	1.3.7.1. Drum satesc	de la Ursu A – Tanase N - partea carosabila alcatuita din balast - Lungime -275 m,latime - 6 m
234	1.3.7.1. Drum satesc	de la Macoveanu I. – Iosub N - partea carosabila alcatuita din balast - Lungime -350 m,latime - 6 m

235	1.3.7.1. Drum satesc	de la troita – Paris N. Ion - partea carosabila alcatuita din balast - Lungime - 40 m,latime - 6 m
236	1.3.7.1. Drum satesc	de la Dobrea C. – Botoanca C - partea carosabila alcatuita din balast - Lungime -230 m,latime - 6 m
237	1.3.7.1. Drum satesc	de la Dan Ion – Somu Ion - partea carosabila alcatuita din pamant - Lungime - 50 m,latime - 6 m
238	1.3.7.1. Drum satesc	de la Grajdeanu Gheorghe – Sava Janica - partea carosabila alcatuita din balast - Lungime -130 m,latime - 8 m
239	1.3.7.1. Drum satesc	de la Baciu N – Paris Ion - partea carosabila alcatuita din balast - Lungime -200 m,latime - 6 m
240	1.3.7.1. Drum satesc	de la Tiris Gheorghe – pasune comunala - partea carosabila alcatuita din balast - Lungime -1300m,latime - 6 m
	2.PODURI, PODETE LOCALITATEA SASCUT	
241	1.3.17.2. Pod	Pod de langa ferma „Elias" - este construi din beton - Lungime - 10 m,latime - 8 m
242	1.3.17.2. Pod	de la Protectia plantelor - este construi din beton - Lungime - 4 m,latime -10 m
243	1.3.17.2. Pod	de la Calugaru Chiriac - este construi din beton - Lungime - 4m,latime -10 m

SATUL PANCESTI

244	1.3.17.2.	Pod	de la Puiu Mihai - este construi din beton - Lungime - 10 m,latime - 8 m
245	1.3.17.2.	Pod	de la Dura Gheorghe - este construi din beton - Lungime - 6 m,latime - 8 m
246	1.3.17.2.	Pod	de la Smeu Ghita - este construi din beton - Lungime - 10 m,latime - 8 m
247	1.3.17.2.	Pod	de la Popa Aneta - este construi din beton - Lungime - 8 m,latime - 8 m
248	1.3.17.2.	Pod	de la Popa Ghita - este construi din beton - Lungime - 8 m,latime - 6 m
249	1.3.17.2.	Pod	de la Zetu Ghita - este construi din beton - Lungime - 8m,latime - 8 m
250	1.3.17.2.	Pod	de la Zetu Gheorghe - este construi din beton - Lungime - 2 m,latime -10 m
251	1.3.17.2.	Pod	de la Nechifor Gheorghe - este construi din beton - Lungime - 2 m,latime - 6 m
252	1.3.17.2.	Pod	de la Nastase Constantin - este construi din beton - Lungime - 2 m,latime - 8m
253	1.3.17.2.	Pod	de la Cioca Elena - este construi din beton

			- Lungime - 2 m,latime - 8 m
254	1.3.17.2.	Pod	de la Biserica Ortodoxa - este construi din beton - Lungime - 2 m,latime -10 m
255	1.3.17.2.	Pod	de la Galita Ion - este construi din beton - Lungime - 2 m,latime - 8 m
256	1.3.17.2.	Pod	de la Diaconu Janica - este construi din beton - Lungime - 2 m,latime - 8 m
257	1.3.17.2.	Pod	de la Cirmacea Nicolae - este construi din beton - Lungime - 2 m,latime - 6 m
258	1.3.17.2.	Pod	de la Puiu Vasile - este construi din beton - Lungime - 2 m,latime - 6 m
259	1.3.17.2.	Pod	de la Popa Neculai - este construi din beton - Lungime - 2 m,latime - 8 m
260	1.3.17.2.	Pod	de la Scoala nr.2 - este construi din metal - Lungime - 8 m,latime - 4 m
261	1.3.17.2.	Pod	de la Mihaila Constantin - este construi din beton - Lungime - 2 m,latime - 6 m
262	1.3.17.2.	Pod	de la Nechifor Ion - este construi din beton - Lungime - 2 m,latime - 4 m
263	1.3.17.2.	Pod	de la Cozma Constantin

			- este construi din beton - Lungime - 3 m,latime - 8 m
264	1.3.17.2.	Pod	de la Zetu Nicolae - este construi din beton - Lungime - 4 m,latime - 8 m
	SATUL SASCUT-SAT		
265	1.3.17.2.	Pod	de la SC Stamir - este construi din beton+metal - Lungime - 2 m,latime - 8m
266	1.3.17.2.	Pod	de la Ferent Gheorghe - este construi din beton - Lungime - 2 m,latime - 6 m
267	1.3.17.2.	Pod	de la Gradinita nr . Sascut-Sat - este construi din beton+metal - Lungime - 5 m,latime - 4 m
268	1.3.17.2.	Pod	de la Gall Valentin - este construi din beton - Lungime - 2 m,latime - 4 m
269	1.3.17.2.	Pod	de la Biserica Catolica - este construi din beton - Lungime - 2 m,latime - 6 m
270	1.3.17.2.	Pod	de la Zaizan Marian - este construi din beton - Lungime - 2 m,latime - 4 m
271	1.3.17.2.	Pod	de la August Gheorghe - este construi din tuburi de beton - Lungime - 2 m,latime - 4 m
272	1.3.17.2.	Pod	de la Botezatu Ion - este construi din beton - Lungime - 2 m,latime - 6 m

273	1.3.17.2.	Pod	de la Apostu Neculai - este construi din beton - Lungime - 6 m,latime - 6 m
274	1.3.17.2.	Pod	de la Grigoriu Neculai - este construi din beton - Lungime - 2 m,latime - 6 m
275	1.3.17.2.	Pod	de la Gradinita Stanciu Gheorghe - este construi din beton - Lungime - 4 m,latime - 3 m
276	1.3.17.2.	Pod	de la Rafdu Ion - este construi din beton - Lungime - 3 m,latime - 8 m
277	1.3.17.2.	Pod	de la Pavel Pietrica - este construi din beton - Lungime - 3 m,latime - 4 m
278	1.3.17.1	Pod	de la Gradinita nr.1 Sascut-Sat - este construi din lemn - Lungime - 6 m,latime - 4 m
279	1.3.17.2.	Pod	de la Vlajoana Gheorghe - este construi din beton+metal - Lungime - 4 m,latime - 8 m
280	1.3.17.2.	Pod	de la Tuhan Aurica - este construi din tuburi de beton - Lungime - 2 m,latime - 6 m
	SATUL CONTESTI		
281	1.3.17.2.	Pod	de la Gheorgheoiu Neculai - este construi din tuburi de beton - Lungime - 2 m,latime - 8 m
282	1.3.17.2.	Pod	de la Scoala Contesti

			- este construi din beton - Lungime - 2 m,latime - 5 m
283	1.3.17.2.	Pod	de la Talmaciu Ion - este construi din beton - Lungime - 2 m,latime - 4 m
	SATUL BERESTI		
284	1.3.17.2.	Pod	de la Bonzoaca Viorel - este construi din beton - Lungime - 3 m,latime - 10m
285	1.3.17.2.	Pod	de la Enica Ilie - este construi din beton - Lungime - 3 m,latime -10 m
286	1.3.17.2.	Pod	de la Pistea Dumitru - este construi din beton - Lungime - 3 m,latime -10 m
287	1.3.17.2.	Pod	de la Tiras Costica - este construi din beton - Lungime - 3 m,latime - 6 m
288	1.3.17.2.	Pod	de la Serban Profiza - este construi din beton - Lungime - 3 m,latime - 8 m
289	1.3.17.2.	Pod	de la Fieraru I. Nicolae - este construi din beton - Lungime - 3 m,latime - 6 m
290	1.3.17.2.	Pod	de la Stancila Ion - este construi din beton - Lungime - 3 m,latime - 6 m
291	1.3.17.2.	Pod	de la cimitir - este construi din beton - Lungime - 3 m,latime - 8 m

292	1.3.17.2. Pod	de la Porojnicu C. - este construi din beton - Lungime - 3 m,latime - 6 m			
	SATUL SCHINENI				
293	1.3.17,2. Pod	de la bazin - este construi din tub de metal - Lungime - 2 m,latime - 4 m			
	SISTEME DE ALIMENTARE CU APA CU TERENURILE AFERENTE LOCALITATEA SASCUT				
294	1.8.1. Puturi sapate sau forate	-are 3 puturi forate la mare adancime prevazute cu pompe submersibile	1977	29.390.248	
	1.8.6. Retele de distributie	-conducte de aductiune si de distributie cu diametrul =100-150mm din otel		46.458.207	
	1.8.6. Coloane de alimentare	-are rezervor DN-219 din otel asbociment -conducte din tabla zincata -conducte din otel cu ramnificatii pe fiecare strada in parte – DN –275		2.072.529 32.364.471	
	1.8.11. Rezervor pentru inmagazinere apa	-este construit din beton armat si are o capacitate de 500 m.c. -lungimea totala a retelei = 6000 m.l. -nr de utilizatori = 1035 gospodarii -suprafata totala de teren de la statia de captare = 1000		10.125.312	
	SATUL SASCUT-SAT				
295	1.8.2. Drenuri pentru alimentari cu apa	-colectarea se face prin drenuri de la un numar de 3 izvoare subterane cu casa de apa	1977	145.267	
	1.8.6. Conducte de aductiune apa	-sunt tevi de otel cu diametrul=100mm -sunt ingropate in santuri pozate pe domeniul public in aliamentul drumurilor DJ-119;DC; -lungimea totala a retelei = 4000m.l.	1977	-	

	1.8.9.	Casa de apa	-este amplasata in localitate SASCUT-SAT -suprafata construita = 30 m.p. -fundatie : beton -zidarie : caramida -acoperis tip terasa din beton -are doua compartimente cu functionare periodica	1977	200.000
	1.8.11.	Rezervor pentru inmagazinare apa	-este construit din beton armat cu capac si are o capacitate de = 100 m.c. -nr utilizatori = 1.200 -suprafata de teren aferenta = 1.150 m.p.		
	SATUL PANCESTI				
296	1.8.2.	Drenuri pentru alimentare	-colectarea se face prin drenuri de la un numar de 2 izvoare subterane	1978	338.750
	1.8.6	Conducte de aductiune apa	-sunt tevi din otel cu diametrul = 100 mm	1993	2.083.531
	1.8.9	Casa de apa	-fundatie : din beton - zidarie : caramida -acoperis : placi de asbociment -nr utilizatori = 1.200 gospodarii -suprafata totala = 600 m.p.		
	LOCALITATEA SASCUT				
297	1.8.7	Reteaua de canalizare	-separat pentru apele menajere -amplasament :localitatea Sascut-Tirg -este formata din tuburi de beton cu diametrul = 800 – 1.000mm. -conductele sunt ingropate in aliniamentul drumului judetean-119, DC, DS; -colector B cu diametrul de 300mm-400mm -lungime totala = 2,5 Km -apele pluviale sunt colectate in colector de diametrul = 800 mm -lungime totala = 2,5 Km	1977 1977	72.605.192 11.252.078
298	1.8.8.	Statia de epurare ape	-Amplasament : localitatea Sascut-Targ	1977	163.666.410

		reziduale	suprafata construita = 60 m.p. -are doua bazine din beton de decantare mecanica -are doua paturi de namol -are doua bazine de aerare -fundatie : beton -zidarie : caramida -acoperis placa de ciment -Vecinatati: -la nord : DE -la sud : paraul Pancesti, Sascut-Sat -la est : paraul Pancesti, Sascut-Sat -la vest : paraul Pancesti, Sascut-Sat -suprafata totala a statiei = 1.200 m.p.		
299	1.9.2.2.	Reteaua de termoficare	-asigura incalzirea la blocurile de locuinte din loc. Sascut, la scoli, grupul scolar -este formata din conducte de tevi din otel cu diametrul =80-200mm ingropate in aliniamentul drumurilor stradale -lungime totala a retelei = 1,5 Km -nr de utilizatori = 150 gospodarii	1977	2.652.357
300.	1.9.3.	Reteaua de gaze naturale	-deserveste pe o lungime de 13,3 Km satele Sascut-Targ, Sascut-Sat, Schineni -formata din : conducte de otel cu diametrul = 60 – 118 mm; -conductele sunt ingropate in santuri avand paturi de asezare cu nisip -tevile sunt pozate pe domeniul public in aliniamentul DE-85, DJ-119;DC;DS;	1998	1.368.317.481
301	1.9.	Statia de reglare-masura	-Amplasament : localitatea Sascut-Targ -suprafata construita = 15 m.p. -fundatie : beton -zidarie : caramida -acoperis : tabla -are doua incaperi -teava de legatura cu conducta magistrala -statie DN-200, PN-64 bari	1998	452.879.556

			-Vecinatati: -la nord : teren piata -la sud : DS -la est : teren ferma „Elias" -la vest : Stadion -suprafata totala = 2.100 m.p.		
302	1.9.	Statia sector distributie gaze naturale	-Amplasament : localitatea Sascut-Targ -suprafata construita = 80 m.p. -fundatie : beton -zidarie : caramida -acoperis : tabla -racord –legatura dintre statia 1 si statia nr.2 se face cu teava conducta 6toli-PN-6 -conducte interioare intre DN-60-DN-150 -Vecinatati: -la nord : bloc de locuinte -la sud : piata -la est : SGCL -la vest : bloc de locuinte -suprafata totala = 900 m.p.	1998	137.965.297
		CLADIRI ADMINISTRATIVE SI TERENURI AFERENTE LOCALITATEA SASCUT			
303	1.6.4.	Primaria comunei si sediul consiliului local	-Amplasament : localitatea Sascut-Targ(P+3) -suprafata construita = 295,99 m.p. -fundatie : beton -zidarie : caramida -acoperis : din tigla -suprafata totala = 476,20m.p. -Vecinatati: -la nord : Gruber Rozalia -la sud : DS -la est : teren proprietate consiliul local -la vest : DS	1997	1.880.354.280
304	1.6.4.	Cladire sediu S.G.C.L.	-Amplasament : parterul unui bloc in loc Sascut-Targ P+1	1970	272.552



a construita = 160 m.p.
: beton
: caramida
: placa din beton
ati:
-la nord : DS
-la sud : DS
-la est : DS
-la vest : Statia de reglare-masura gaze naturale
a totala = 200 m.p.

ament : localitatea Sascut-Targ-P 1998 3.478.085
a construita = 540 m.p.
: beton
: caramida
: placa beton cu izolatie de carton
a totala = 600m.p.
ati:
-la nord : sediul Bankcoop
-la sud : teren proprietate consiliu local
-la est : Statie de reglare-masura gaze naturale
-la vest : oficiul postal

ament : localitatea Sascut-Targ-P 1976 254.000
a construita = 150 m.p.
: beton
: caramida
: placa de beton
a totala = 188 m.p.
ati:
-la nord : Lacatus M.
-la sud : DS
-la est : DS
-la vest : Inze Petru

ament : localitatea Sascut-Sat –P 1895 46.200
a construita = 161 m.p.
: beton
: caramida

			-acoperis : din tabla -suprafata totala = 170m.p. -Vecinatati: -la nord : Scoala Sascut-Sat -la sud : Caminul Cultural -la est : Scoala Sascut-Sat -la vest : CJ-119		
		CONSTRUCTII PENTRU INVATAMANT, CULTURA, SANATATE LOCALITATEA SASCUT			
308	1.6.2.	Cladire Grup Scolar agricol Sascut	-Amplasament : localitatea Sascut-Targ -suprafata construita = 663 m.p. -cladire = P+3 -fundatie : beton -zidarie : caramida -acoperis : din tabla indoita -suprafata totala = 9.599m.p. -Vecinatati: -la nord : DJ-119 -la sud : bloc locuinte -la est : teren ferma „Elias" -la vest : Gradinita nr.1 Sascut	1975	2.258.700
	1.6.3.2.		-gard de imprejmuire din beton armat si plasa de sarma = 50 m.l.		
309	1.6.1.	Camin-internat Grup Scolar Agricol Sascut	-Amplasat in curte Grupului Scolar – P+2 -amplasament – localitatea Sascut – Targ -suprafata construita = 561 m.p. -fundatie : beton -zidarie : caramida -acoperis : tabla -suprafata totala = 476,20m.p. -Vecinatati: -la nord : Clubul elevilor Sascut -la sud : teren curte Grup Scolar -la est : cladire Grup Scolar -la vest : DS	1980	1.837.900
310	1.6.2.	Cantina Grup Scolar Agricol	-Amplasata in Curtea Grupului Scolar –P	1975	1.000.000

			-suprafata construita = 312 m.p. -fundatie : beton -zidarie : caramida -acoperis : din tabla -teren sport grupul scolar agricol = 1.107 m.p.		
	1.6.3.2,	Imprejmuire teren sport grup scolar agricol	-lugime = 160 m; -este construit din metal si plasa de sarma	1975	15.000
311	1.6.2.	Cladire Clubul Elevilor	-este amplasata in loc. Sascut –Targ-P -suprafata construita = 252 m.p. -fundatie : beton -zidarie : caramida -acoperis : din tigla -suprafata totala = 1.281m.p. -Vecinatati: -la nord : DJ-119A -la sud : cladire grup scolar agricol Sascut -la est : internatul grupului scolar agricol -la vest : DS	1923	80.000
312	1.6.2.	Biblioteca comunala	-este amplasata in loc. Sascut-Targ in curtea Clubului elevilor fiind lipita de aceasta cladire – P -suprafata construita = 200 m.p. -fundatie : beton -zidarie : caramida -acoperis : din tigla -Vecinatati: -la nord : DJ-119 A -la sud : internatul grupului scolar agricol -la est : Gradinita nr.1 Sascut -la vest : DS	1923	80.000
	1.6.3.2.	Imprejmuire clubul elevilor si biblioteca comunala	-lungime 60 m -este construit din beton + plasa sarma	1975	10.000
313	1.6.2.	Cadire Scoala cu clasele I-VIII Sascut	-Amplasament : localitatea Sascut -suprafata construita = 680 m.p. -cladirea are P+3 nivele	1980	5.124.350

			-fundatie : beton -zidarie : caramida -acoperis : din tabla -suprafata totala = 8.728m.p.		
	1.6.3.2.	Imprejmuire Scoala Sascut	-lungime totala = 100 m.l. -este construit din beton armat	1980	26.000
		Magazie	-Amplasament in curtea Scolii Sascut -suprafata construita = 90m.p. -fundatie : beton -zidarie : din scandura -acoperis : din carton -Vecinatati: -la nord : DS -la sud : Dispensarul medical uman -la est : DS, bloc de locuinte B -la vest : DS	1989	50.000
314	1.6.2.	Gradinita nr.1 Sascut	-regimul constructiei = parter -Amplasament : localitatea Sascut in curtea bibliotecii -suprafata construita = 156 m.p. -fundatie : beton -zidarie : caramida -acoperis : din tigla -Vecinatati: -la nord : DJ –119 - A -la sud : teren curte Grup Scolar Agricol -la est : cladire Grup Scolar Agricol -la vest :cladire Clubul elevilor Sascut	1923	42.000
			Grup social cu 2 compartimente -fundatie : beton -zidarie : caramida -acoperis : din tigla	1923	5.000
315	1.6.2.	Dispensar uman	-regimul constructiei : P+2 etaje -amplasament : localitatea Sascut -suprafata construita = 2.475 m.p. -fundatie : beton	1990	1.036.580

			-zidarie : caramida -acoperis : din tigla -suprafata totala = 2.775m.p. -Vecinatati: -la nord : DS -la sud : DS -la est : DS -la vest : Scoala generala nr.1 Sascut		
	1.6.3.2.	Imprejmuire dispensar	-lungime totala = 220 m.l. -este construit din metal + plasa de sarma		
316	1.6.2.	Cladire stadion	-regimul constructiei : P -amplasament : localitatea Sascut -suprafata construita = 80 m.p. -fundatie : beton -zidarie : caramida -acoperis : din tigla -suprafata totala =13.500m.p. -Vecinatati: -la nord : DS -la sud : teren proprietate consiliul local -la est : DS -la vest : DS	1985	80.000
	SATUL PANCESTI				
317	1.6.2.	Scoala nr1 Pancesti	-regimul constructiei : P+1etaj -amplasament : in satul Pancesti -suprafata construita = 988 m.p. -fundatie : beton -zidarie : caramida -acoperis : din tabla -suprafata totala = 3.500m.p. -Vecinatati: -la nord : DS, Cerbu Neculai -la sud : Iordache Constantin -la est : rapa Pancesti -la vest : DC 105	1969	617.000

			Magazie Scoala	1945	2.090
318	1.6.2.	Scoala nr2 Pancesti	-regimul constructiei : P -amplasament : in satul Pancesti -suprafata construita = 400 m.p. -fundatie : beton -zidarie : caramida -acoperis : din tabla -suprafata totala = 2050m.p. -Vecinatati: -la nord : Martis Ion -la sud : rapa -la est : DS -la vest : rapa Pancesti	1955	108.693
			Magazie de lemn	1955	2.500
			Grup social din beton	1955	5.000
319	1.6.2.	Caminul cultural	-regimul constructiei : P -amplasament : in centrul satului Pancesti -suprafata construita = 2.475 m.p. -fundatie : beton -zidarie : caramida -acoperis : din tabla -suprafata totala = 2.500m.p. -Vecinatati: -la nord : Zetu Gheorghe -la sud : Popa Ghita -la est : DC - 105 -la vest : teren proprietate particulara	1961	250.000
			Grup social din beton	1992	15.000
320	1.6.2.	Dispensar uman	-regimul constructiei : P -amplasament : in centrul satului Pancesti -suprafata construita = 256 m.p. -fundatie : beton -zidarie : caramida -acoperis : din tabla -suprafata totala = 536m.p. -Vecinatati:	1865	47.740

			-la nord : DS -la sud : Manolache Mariana -la est : rapa -la vest : DC 105		
		Magazie	-fundatie : din piatra -zidarie : paianta -acoperis : din tabla -suprafata construita = 108 m.p. -se afla amplasat in curtea dispensarului uman -vecinatati aceleasi ca la dispensarul uman	1921	8.580
		Grup social		1965	500
321	1.6.2.	Casa specialistului	-regimul constructiei : P -amplasament : in satul Pancesti -suprafata construita = 108 m.p. -fundatie : beton -zidarie : caramida -acoperis : din tabla -suprafata totala = 824m.p. -Vecinatati: -la nord : Zetu Vasile -la sud : Cosma Valeriu -la est : DC 105 -la vest : teren proprietate cetateni	1964	182.248
322	1.6.2.	Cladire Scoala veche	-regimul constructiei : P -amplasament : in curtea scolii -suprafata construita = 96 m.p. -fundatie : beton -zidarie : caramida -acoperis : din tigla -Vecinatati: -la nord : DS -la sud : Iordache Constantin -la est : rapa -la vest : DC 105	1905	214.160
	1.6.3.2.	Imprejmuire Scoala nr1	-lungime totala = 110 m.l.	1970	11.000

			-este construit din beton -lungime imprejmuire din beton + sarma=91m	1976	2.639
	1.6.3.2.	Imprejmuire Scoala nr2	-lungime totala = 62 m.l. -este construit din beton + sarma	1981	4.800
	1.6.3.2.	Imprejmuire Camin cultural	-lungime totala = 100 m.l. -este construit din beton	1961	15.000
		SATUL SASCUT - SAT			
323	1.6.2.	Scoala nr1 Sascut-Sat	-regimul constructiei : P+2 etaje -amplasament : in satul Sascut-Sat -suprafata construita = 473 m.p. -fundatie : beton -zidarie : caramida -acoperis : din tigla -suprafata totala = 3.025m.p. -Vecinatati: -la nord : Domsul Carol -la sud : Caminul cultural -la est : rapa Sascut-Sat -la vest : DJ – 119 A	1972	1.200.000
			Anexe Scoala Sascut-Sat Magazie Scoala Sascut-Sat –amplasata in curtea scolii -suprafata construita = 66 m.p. -fundatie : beton -zidarie : caramida -acoperis : placi de asbociment	1972	25.000
			Magazie Scoala Sascut-Sat -amplasata in curtea scolii -suprafata construita = 28 m.p. -fundatie : beton -zidarie : caramida -acoperis : tabla	1972	3.500
			Grup social –amplasat in curtea scolii	1972	25.000

			-suprafata construita = 21 m.p. -fundatie : beton -zidarie : caramida -acoperis : placi de asbociment		
324	1.6.2.	Gradinita nr1Sascut-Sat	-amplasament : in satul Balcuta -suprafata construita = 168 m.p. -fundatie : beton -zidarie : caramida -acoperis : din tabla -suprafata totala = 2.236m.p. -Vecinatati: -la nord : DS -la sud : teren proprietate consiliul local -la est : Apostu Ghita -la vest : teren proprietate privata	1890	122.500
			Anexe Magazie din scandura = 20 m.p. Grup social =10 m.p.	1942 1966	2.500 1.000
325	1.6.2.	Gradinita nr2 Sascut-Sat	-amplasament : in satul Sascut-Sat -suprafata construita = 382 m.p. -fundatie : beton -zidarie : caramida -acoperis : din tabla -suprafata totala = 2.484m.p. -Vecinatati: -la nord : DC 105 B -la sud : DC 105 B -la est : DC 105 B -la vest : Iosub Gheorghe	1895	140.000
			Anexe Magazie -amplasata in curtea gradinitei -suprafata construita = 6 m.p. -fundatie : beton -zidarie : scandura -acoperis : din carton	1972	3.500

326	1.6.2.	Sala de sport Sascut-Sat	-regimul constructiei : P -amplasament : in curtea gradinitei nr.2 -suprafata construita = 208 m.p. -fundatie : beton -zidarie : caramida -acoperis : din tabla -suprafata totala = 2.670m.p. -Vecinatati: aceleasi ca la gradinita nr2	1895	40.000
			Grup social din beton = 6m.p.	1923	1.000
327	1.6.2.	Dispensar uman (Cladire Primarie veche)	-regimul constructiei : P -amplasament : in satul Sascut - Sat -suprafata construita = 161 m.p. -fundatie : beton -zidarie : caramida -acoperis : din tabla -suprafata totala = 165m.p. -Vecinatati: -la nord : Scoala Sascut-Sat nr.1 -la sud : caminul cultural -la est : curtea scolii Sascut - Sat -la vest : DJ 119 A	1895	46.200
328	1.6.2.	Camin cultural Sascut-Sat	-regimul constructiei : P -amplasament : in satul Sascut-Sat -suprafata construita = 290 m.p. -fundatie : beton -zidarie : caramida -acoperis : din tabla -suprafata totala = 300m.p. -Vecinatati: -la nord : Scoala nr1 Sascut-Sat -la sud : DS, Zaharia Costica -la est : curtea Scolii Sascut-Sat -la vest : DJ – 119 A	1960	200.000
	1.6.3.2.	Imprejmuire Scoala nr1 Sascut-Sat	-lungime totala = 70 m.l. -este construit din beton + plasa de sarma	1975	10.000

	1.6.3.2.	Imprejmuire Gradinita nr2	-lungime totala = 200 m.l. -este construit din scandura	1970	10.000
	SATUL CONTESTI				
329	1.6.2.	Scoala veche Contesti	-regimul constructiei : P -amplasament : in centrul satului -suprafata construita = 148 m.p. -fundatie : beton -zidarie : palanta -acoperis : din tabla -suprafata totala = 1.180m.p. -Vecinatati: -la nord : DS, Vlase Pietrica -la sud : Pricop Ion -la est : Blaga Petrica -la vest : DS	1890	35.000
330	1.6.2.	Scoala noua Contesti	-regimul constructiei : P -amplasament : in centrul satului -suprafata construita = 225 m.p. -fundatie : beton -zidarie : caramida -acoperis : din tabla -suprafata totala = 1.872m.p. -Vecinatati: -la nord : DS -la sud : Pricop Ion -la est : Vlase Costica -la vest : DS	1973	450.000
			Anexe		
			Magazie din paianta = 6 m.p.	1890	2.000
			Grup social = 4 m.p.	1945	2.000
	1.6.3.2.	Imprejmuire Scoala noua Contesti	-lungime totala = 96 m.l. -este construit din beton si placi de beton	1976	8.000
	SATUL VALEA NACULUI				
331	1.6.2.	Scoala Valea Nacului	-regimul constructiei : P -amplasament : in centrul satului	1918	35.000

			-suprafata construita = 113 m.p. -fundatie : beton -zidarie : paianta -acoperis : din tabla -suprafata totala = 585m.p. -Vecinatati: -la nord : teren proprietate privata -la sud : DS -la est : Apostu Pietrica -la vest : Tuntuc Gheorghe		
	1.6.3.2.	Imprejmuire Scoala Valea Nacului	-lungime totala = 27 m.l. -este construit din lemn + plasa de sarma	1981	2.000
	SATUL BERESTI				
332	1.6.2.	Scoala Beresti	-regimul constructiei : P+1 -amplasament : in centrul satului Beresti -suprafata construita = 1.485 m.p. -fundatie : beton -zidarie : caramida -acoperis : din tigla + tabla -suprafata totala = 8.156m.p. -Vecinatati: -la nord : Tiris Gheorghe -la sud : Dragomir Ilie -la est : DS -la vest : Izlazul comunal	1970	804.364
	1.6.3.2.	Imprejmuire Scoala Beresti	-lungime totala = 80 m.l. -este construit din beton	1974	10.000
			Magazie din BCA = 40 m.p. -se afla in curtea scolii Beresti -fundatie : beton -zidarie : din BCA -acoperis : placi de asbociment	1972	10.000
333	1.6.2.	Camin cultural Beresti	-regimul constructiei : P -amplasament : in centrul satului Beresti -suprafata construita = 315 m.p.	1895	183.000

			-fundatie : beton -zidarie : caramida -acoperis : din tabla -suprafata totala = 420m.p. -Vecinatati: -la nord : Brezeanu G. -la sud : DJ 119 A -la est : Negoita Ghita -la vest : DS		
	SATUL SCHINENI				
334	1.6.2.	Scoala Schineni	-regimul constructiei : P -amplasament : in satul Schineni -suprafata construita = 132 m.p. -fundatie : beton -zidarie : caramida -acoperis : din tabla -suprafata totala = 1.448m.p. -Vecinatati: -la nord : Mocanu I -la sud : Helteanu P -la est : DS -la vest : DS	1903	52.000
335	1.6.5.	Centrala termica Sascut	-amplasata in centrul localitatii Sascut –P -suprafata construita = 200 m.p. -rezervor de combustibil ingropat =300m.p. -fundatie : beton -zidarie : caramida -acoperis : tip terasa din beton izolat cu carton -suprafata totala = 250m.p. -Vecinatati: -la nord : Sediul Bankoop -la sud : DS -la est : Posta Veche -la vest : teren proprietate Primarie -regimul constructiei - parter	1980 1980	187.435.674 67.550.473

336	1.6.5.	Centrala termica veche	-amplasata in centrul localitatii Sascut –P -suprafata construita = 200 m.p. -fundatie : beton -zidarie : caramida -acoperis : placa din beton izolata cu carton -Vecinatati: -la nord : bloc IGO -la sud : bloc constructii -la est : bloc IAS -la vest : teren proprietate consiliul local	1985	254.986.147
	SATUL PANCESTI				
337	1.6.5.	Centrala termica Scoala Pancesti	-amplasata in curtea scolii nr 1 Pancesti–P -suprafata construita = 50 m.p. -fundatie : beton -zidarie : caramida -acoperis : din tabla -are depozit de combustibil format din rezervor de otel subteran cu capacitate de 25 tone -conducte de alimentaredin otel -aceiasi vecini ca si scoala	1969 1969	198.000
	SATUL SASCUT-SAT				
338	1.6.5.1.	Centrala termica Scoala Sascut-Sat	-amplasata in curtea Scolii Sascut-Sat -suprafata construita = 42 m.p. -fundatie : beton -zidarie : caramida -acoperis : placa de beton +carton horn de caramida = 25 m -Vecinatati aceleasi ca si Scoala	1984	594.700
339	1.6.5.2.	Depozit combustibil centrala termica Scoala Sascut-Sat	-amplasata in curtea scolii nr1 -capacitate = 35 tone -este format din doua rezervoare subterane -are 2 bazine din beton	1972	198.000
	MONUMENTE SATUL PANCESTI				

340	1.6.6.	Monumentul eroilor	-amplasat in curtea Scolii Pancesti -este sub forma de obelisc care reprezinta o acvila -soclul este din beton si are o inaltime de 8 m	1905	1.600
	SATUL SASCUT-SAT				
341	1.6.6.	Monumentul eroilor	-este amplasat in curtea Scolii Sascut-Sat -este sub forma de obelisc care reprizinta o acvila -soclul este construit din beton -inaltime = 8m	1898	11.877

MONITORUL OFICIAL AL ROMÂNIEI

Anul XIV — Nr. 305 bis

PARTEA I
LEGI, DECRETE, HOTĂRÂRI ȘI ALTE ACTE

Joi, 9 mai 2002

ANEXA Nr. 72 — Inventarul bunurilor care aparțin domeniului public al comunei Sănduleni

JUDEŢUL BACĂU
COMUNA SANDULENI
Comisia specială pentru întocmirea inventarului bunurilor care alcătuiesc domeniul public al comunei SANDULENI

Însuşit de Consiliul Local
prin Hotărârea nr.17 / 29.09. 1999
PRIMARUL COMUNEI SANDULENI
Branza Ion

INVENTARUL
bunurilor care aparţin domeniului public al comunei SANDULENI

SECŢIUNEA I / II BUNURI IMOBILE /MOBILE						
Nr. Crt.	**Codul de Clasificare**	**Denumirea bunului**	**Elemente de Identificare**	**An dob. Sau după caz al dării în folosinţă**	**Val. de inventar**	**Situaţia juridică actuală**
0	1	2	3	4	5	6
1.	1.3.7.1	Drumul comunal Săndnleni – Verşeşti	De la DJ 118 la pod Tazlau 1335/8 zona protectie 1335/4 Balast			
2.	1.3.7.1	D.S.Verşeşti Principal	De la pod Tazlău la Grasu Gheorghe 3245/12 Balast			
3.	1.3.7.1	Secundare	1.De la Nechita la Cozma Vasile 455/10 Balast			
4.	1.3.7.1	Secundare	2.De la Motoca Vasile la Mihalache Floarea 700/10 Pământ			
5.	1.3.7.1	Secundare	3.De la Cerbu Ileana la Pavel Mărioara 450/10 Pământ			
6	1.3.7.1.	Secundare	4.De la Ursache Floarea la Rusu Gheorghe 400/10 Pământ			

	4	5	6
	u Mitică 175/8		
	a Ursache		
	Manișca Neculai		
	Hegheș Elena		
	e Nicolae ie		
	a Nicu ru la Grasu		
	Mihai la Tănase		
	Constantin		
	Vasile		
	ena		
	Cabană Gh.Ion-Nițâ		
	Vasile		
	n Neculai		
	ca Catolică		
	ică la Feraru		
	la Sascău		
	scă		
	Sascău Ion		
	ică la Sascău		
	la Pod Pădure		

0	1	2	3	4	5	6
28	1.3.7.1.	D.S. Coman	8.De la Sascău Ștefan la Mare Iojă			
29	1.3.7.1.	D.S. Coman	9.De la Mare Iojă la Barta Ianoș			
30	1.3.7.1.	D.S. Coman	10.De la Mare Iojă la Fluerașu Iojă			
31	1.3.7.1.	D.S. Coman	11.De la Mare Iojă la Sascău Maria			
32	1.3.7.1.	D.S.Bârzulești	1.De laD.N. la Cimitirul Catolic			
33	1.3.7.1.	D.S.Bârzulești	2.De la D.N. la Botezatu Ion			
34	1.3.7.1.	D.S. Tisa	1.De la Talaban Gheorghe la Marin Elena			
35	1.3.7.1.	D.S.Mateești	1.De la Comanac Maria la Matei Maria			
36	1.3.7.1.	Drum vecinal Săndulenі	Săndulenі – Punte Mateești			
37	1.3.7.1.	D.S. Stufu	1.De la Tătaru Gheorghe la Albert Mihai			
38	1.3.7.1.	D.S. Stufu	2.De la Ferdeș Valentin la Cheșcheș Iosif			
39	1.3.7.1.	D.S. Stufu	3.De la Albert Carol la Colța Ion			
40	1.3.7.1.	D.S. Stufu	4.De la Coceangă Ștefan la Harabagiu V.			
41	1.6.4.	Clădire Primărie(veche)	Supraf. Aferentă 700 mp Supraf. Construită 90 mp Fundație beton ;Pereți paiantă Acoperiș șarpantă acoperită cu tablă	1898	80200	
42	1.6.3.1.	Clădire Primărie(veche)	Împrejmuire lemn W.C.			
43	1.6.4.	Clădire Primărie(nouă)	Suprafața construită = 221mp Suprafața desfășurată = 574.45 mp Suprafață teren = 1040 mp Subsol = Beton P+1 – Zidărie cărămidă Șarpantă lemn ; Învelitoare tablă			
44	1.6.2.	Clădire Ferent	Suprafață aferentă = 400mp Suprafață construită = 84 mp Fundație piatră Pereți paiantă Acoperiș șarpantă lemn acoperită cu azbociment	1925	19800	

0	1	2	3	4	5	6
45	1.6.1.1.	Locuințe serviciu 2 apartamente a 3 camere	Suprafață aferentă indiviză = 200 mp Suprafață construită 90 mp x 2 = 180 mp Fundație beton P +2 Pereți cărămidă Acoperiș șarpantă cu țiglă Alimentare cu apă Canalizare	1984	Urmează a fi preluate prin protocol de la S.C. "ONEDIL" s.a. Onești	
46	1.6.2.	Sc.Săndulenі (nouă)	Suprafață aferentă = 8400 mp Suprafață construită = 448 mp Fundație beton Pereți cărămidă Acoperiș - șarpantă lemn acoperită cu tablă	1969	412000	
47	1.6.3.1.	Sc.Săndulenі (nouă)	Împrejmuire lemn			
48	1.6.2.	Sc.Săndulenі (veche)	Suprafață aferentă = 2891 mp Suprafață construită = 121 mp Fundație piatră Pereți paiantă Acoperiș șarpantă lemn acoperită cu tablă	1915	98100	
49	1.6.2.	Școală Verșești I	Suprafața aferentă 2891 mp Suprafața construită 390 mp, fundație beton, pereți cărămidă, acoperiș șarpantă lemn cu țiglă. Împrejmuire lemn . Magazie. WC	1971	490.500	
50	1.6.2.	Școală Verșești II	Suprafața aferentă 1400 mp. Suprafață construită 195 mp Fundație beton, Pereți pământ, ciment, acoperiș șarpantă învelită cu țiglă . Împrejmuire lemn. Magazie. WC	1958	54.000	
51	1.6.2.	Școală Coman	Suprafața aferentă 5000 mp, suprafața Construită 452 mp. Fundații din beton, pereți cărămidă, acoperiș șarpantă lemn cu țiglă . Împrejmuire lemn. Magazie. WC	1963	712.000	

0	1	2	3	4	5	6
52	1.6.2	Şcoala Bârzulești	Suprafața aferentă 1900 mp Suprafața construită 130 mp Fundație bârne , pereți paiantă, acoperiș șarpantă acoperiș cu azbociment	1952	197.200	
53	1.6.2.	Şcoala Stufu	Suprafața aferentă 1500 mp Suprafața construită 178 mp Fundație beton, pereți din chirpici, șarpantă lemn acoperită cu azbociment	1955	197.200	
54	1.6.2.	Şcoala O. Avram	Suprafață aferentă 722 mp Suprafața construită 93 mp Fundație beton, pereți chirpici, acoperiș șarpantă lemn cu învelitoare din țiglă	1959	54.000	
55	1.6.2.	Dispensar uman	Suprafața aferentă 858 mp Suprafața construită 178 mp Fundație beton, pereți cărămidă, acoperiș șarpantă lemn cu învelitoare azbociment	1975	200.000	
56	1.6.2.	Cămin Cultural Coman	Suprafața aferentă 700 mp Suprafața construită 100 mp Fundație bârne, pereți paiantă, acoperiș șarpantă lemn cu învelitoare azbociment	1985	176.000	
57	1.6.2.	Monument Verșești	Piotă din piatră cu Vultur de bronz, Suprafața 400 mp	1921		
58	1.6.2.	Monument Săndulemi	Piotă din piatra Împrejmuire din piatră cu lanțuri .Suprafața 150 mp	1932		
59	1.8.6.	Canal betonat microhidrocentrală	L - 2000 m , l - 12 m , S - 2,4 ha			
60	1.3.17.2.	Pod pietonal Săndulemi – Verșești	Peste pârâul Tazlău 240 m/ 4 m Structura pe picioare de fier Cale rulare lemn			
61	1.3.17.1.	Pod Nechita - Verșești	4 x 12 m beton			
62	1.3.17.2.	Pod Bucătaru - Verșești	4 x 8 m metalic			
63	1.3.17.2.	Pod Spătaru -Verșești	5 x 10 m beton			
64	1.3.17.2.	Pod Andronic -Verșești	4 x 6 m beton			
65	1.3.17.2.	Pod Fercu -Verșești	4 x 10 m metalc			
66	1.3.17.2.	Pod Radu - Coman	6 x 4 m beton			
67	1.3.17.2.	Pod Iancu - Coman	6 x 6 m beton			
68	1.3.17.2.	Pod Sasciu - Coman	6 x 6 m beton			

0	1	2	3	4	5	6
69	1.3.17.2.	Pod Pădure - Coman	6 x 6 m beton			
70	1.3.17.2.	Pod Feraru - Coman	6 x 6 m beton			
71	1.3.17.2.	Pod Milu - Stufu	6 x 6 m beton			
72		Ciușmea CAP Săndulenі	Bazin colector 16 mp Conductă aducțiune subterană 200 m			
73		Ciușmea Capul Dealului Săndulenі	Bazin colector D 1,2 m Conductă aducțiune subterană 210 m Construcție ciușmea 2, 5 x 2, 5 beton			
74	1.8.6	Alimentare apă Blocuri locuințe	Puț colector Conductă aducțiune - 800 m Bazin colector - 30 mc			
75	1.8.6	Canalizare blocuri locuințe	Conductă beton D 40 , lungime 700 ml Bazin liniștire			Urmează a fi preluate prin protocol de S.C. "ONEDIL" SA Onești

955

PRIMAR - PREȘEDINTE,
BRÂNZĂ ION

MEMBRII,

NEICA VASILE
TURCU GEORGETA
BRÂNZĂ MARIA
ALEXE CRISTEA

MONITORUL OFICIAL
AL
ROMÂNIEI

Anul XIV — Nr. 305 bis

PARTEA I
LEGI, DECRETE, HOTĂRÂRI ȘI ALTE ACTE

Joi, 9 mai 2002

ANEXA Nr. 73 — Inventarul bunurilor care aparțin domeniului public al comunei Săucești

JUDEŢUL BACĂU
COMUNA SAUCESTI
Comisia specială pentru întocmirea inventarului bunurilor care alcătuiesc domeniul public al comunei Saucesti

Însuşit de Consiliul Local
prin Hotărârea nr.13 / 21.09.1999
PRIMARUL COMUNEI
SAVIN VIOREL

INVENTARUL
bunurilor care aparţin domeniului public al comunei SĂUCEŞTI

SECŢIUNEA I BUNURI IMOBILE						
Nr. Crt.	Codul de clasificare	Denumirea bunului	Elemente de Identificare SUPRAFEŢE VECINI	An dob. sau după caz al dării în folosinţă	Val. de inventar	Situaţia juridică actuală
0	1	2	3	4	5	6
1	1371	Drum satesc- loc. Saucesti	DS 5 -181 m.p.			
2	1371	Drum satesc- loc. Saucesti	DS18 - 510 m.p.			
3	1371	Drum satesc- loc. Saucesti	DS 43 - 220 m.p.			
4	1371	Drum satesc- loc. Saucesti	DS81 - 1320 m.p.			
5	1371	Drum satesc- loc. Saucesti	DS82 - 1021 m.p.			
6	1371	Drum satesc- loc. Saucesti	DS147 – 1295 m.p.			
7	1371	Drum satesc- loc. Saucesti	DS148 - 9243 m.p.			
8	1371	Drum satesc- loc. Saucesti	DS189 - 1700 m.p.			
9	1371	Drum satesc- loc. Saucesti	DS229 -2013 m. p.			
10	1371	Drum satesc- loc. Saucesti	DS277 - 1728 m.p.			
11	1371	Drum satesc- loc. Saucesti	DS320 - 358 m.p.			

0	1	2	3	4	5	6
12	1371	Drum satesc- loc. Saucesti	DS403 - 3760 m.p.			
13	1371	Drum satesc- loc. Saucesti	DS404 –11708 m.p.			
14	1371	Drum satesc- loc. Saucesti	DS473 - 155 m.p.			
15	1371	Drum satesc- loc. Saucesti	DS502 - 252 m.p.			
16	1371	Drum satesc- loc. Saucesti	DS582 - 363 m.p.			
17	1371	Drum satesc- loc. Saucesti	DS604 - 560m.p.			
18	1371	Drum satesc- loc. Saucesti	DS617 -1000m.p.			
19	1371	Drum satesc- loc. Saucesti	DS670 - 282 m.p.			
20	1371	Drum satesc- loc. Saucesti	DS705 -1278m.p.			
21	1371	Drum satesc- loc. Saucesti	DS738 - 4940m.p.			
22	1371	Drum exploatare - Saucesti	DE776 - 598 m.p.			
23	1371	Drum exploatare - Saucesti	DE780 - 242 m.p.			
24	1371	Drum exploatare - Saucesti	DE783/1 - 462 m.p.			
25		Drum exploatare - Saucesti	DE784/1 - 4291 m.p.			
26		Drum exploatare - Saucesti	DE788 - 752 m.p.			
27		Drum exploatare - Saucesti	DE789 - 1470 m.p.			
28		Drum exploatare - Saucesti	DE795 - 412 m.p.			
29		Drum exploatare - Saucesti	DE798 - 540m.p.			
30		Drum satesc – loc. Saucesti	DS812 - 802m.p.			
31		Drum satesc – loc. Saucesti	DS813 - 1577m.p.			
32		Drum satesc – loc. Saucesti	DS828 - 621 m.p.			
33		Drum satesc – loc. Saucesti	DS862 - 260 m.p.			
34		Drum satesc – loc. Saucesti	DS874 - 306 m.p.			
35		Drum satesc – loc. Saucesti	DS910 - 1881 m.p.			
36		Drum satesc – loc. Saucesti	DS943 - 1455 m.p.			
37		Drum satesc – loc. Saucesti	DS1016 - 64 m.p.			
38		Drum satesc – loc. Saucesti	DS1027 - 842 m.p.			
39		Drum satesc – loc. Saucesti	DS1054 - 550 m.p.			
40		Drum satesc – loc. Saucesti	DS1080 - 418 m.p.			
41		Drum satesc – loc. Saucesti	DS1096 - 6238 m.p.			
42		Drum satesc – loc. Saucesti	DS1142 - 2169 m.p.			
43		Drum satesc – loc. Saucesti	DS 1174 – 837 m.p.			
44		Drum satesc – loc. Saucesti	DS1248 - 856 m.p.			

0	1	2	3	4	5	6
45		Drum satesc – loc. Saucesti	DS1287 -231 m.p.			
46		Drum satesc – loc. Saucesti	DS1316 - 5097 m.p.			
47		Drum satesc – loc. Saucesti	DS1387 - 841 m.p.			
48		Drum satesc – loc. Saucesti	DS1404 - 3713 m.p.			
49		Drum satesc – loc. Saucesti	DS1483 - 246 m.p.			
50		Drum satesc - loc. Schineni	DS11 - 1254 m.p.			
51		Drum satesc - loc. Schineni	DS37 - 3424 m.p.			
52		Drum satesc - loc. Schineni	DS47 - 5466 m.p.			
53		Drum satesc - loc. Schineni	DS90 - 1360 m.p.			
54		Drum satesc - loc. Schineni	DS104 - 100 m.p..			
55		Drum satesc - loc. Schineni	DS281 - 159 m.p.			
56		Drum satesc - loc. Schineni	DS330 -459 m.p.			
57		Drum satesc - loc. Schineni	DS405 -180 m.p.			
58		Drum satesc - loc. Schineni	DS670 - 2958 m.p.			
59		Drum exploatare – loc. Schineni	DE717 - 181 m.p.			
60		Drum exploatare – loc. Schineni	DE718 - 1305 m.p.			
61		Drum satesc - loc, Siretu	DS95 - 875 m.p.			
62		Drum satesc - loc, Siretu	DS127 - 1277 m.p.			
63		Drum satesc - loc, Siretu	DS177 - 303 m.p.			
64		Drum satesc - loc, Siretu	DS192 - 572 m.p.			
65		Drum exploatare – loc. Siretu	DE241 - 2389 m.p.			
66		Drum exploatare – loc. Siretu	DE244 - 423 m.p.			
67		Drum exploatare – loc. Siretu	DE247 - 2479 m.p.			
68		Drum satesc - loc. Siretu	DS257 - 1090 m.p.			
69		Drum comunal - loc. Siretu	DC383 - 1632 m.p.			
70		Drum satesc - loc. Siretu	DS443 - 1745 m.p.			
71		Drum satesc - loc. Siretu	DS533 - 744 m.p.			
72		Drum satesc - loc. Siretu	DS534 - 3401 m.p.			
73		Drum satesc - loc. Siretu	DS583 - 74 m.p.			
74		Drum satesc - loc. Siretu	DS703 - 2556 m.p.			
75		Drum satesc - loc. Siretu	DS624 - 642 m.p.			
76		Drum satesc - loc. Siretu	DS629 - 201 m.p.			
77		Drum satesc - loc. Siretu	DS674 - 210 m.p.			
78		Drum satesc – loc. Serbesti	DS7 - 860 m.p.			

0	1	2	3	4	5	6
79		Drum satesc – loc. Serbesti	DS33 - 1548 m.p.			
80		Drum satesc – loc. Serbesti	DS48 - 364 m.p.			
81		Drum satesc – loc. Serbesti	DS70 - 159 m.p.			
82		Drum satesc – loc. Serbesti	DS73 - 343 m.p.			
83		Drum satesc – loc. Serbesti	DS113 - 359 m.p.			
84		Drum satesc – loc. Serbesti	DS126 - 9648 m.p.			
85		Drum satesc – loc. Serbesti	DS136 – 329 m.p.			
86		Drum satesc – loc. Serbesti	DS145 - 863 m.p.			
87		Drum exploatare – loc. Serbesti	DE162 - 212 m.p.			
88		Drum exploatare – loc. Serbesti	DE165 -402 m.p.			
89		Drum exploatare – loc. Serbesti	DE171 - 1531 m.p.			
90		Drum exploatare – loc. Serbesti	DE174 - 1189 m.p.			
91		Drum exploatare – loc. Serbesti	DE179 - 3194 m.p.			
92		Drum exploatare – loc. Serbesti	DE186 - 80 m.p.			
93		Drum exploatare – loc. Serbesti	DE187 - 876 m.p.			
94		Drum satesc - loc. Serbesti	DS199 - 409 m.p.			
95		Drum satesc - loc. Serbesti	DS218 - 312 m.p.			
96		Drum satesc - loc. Serbesti	DS231 - 281 m.p.			
97		Drum satesc - loc. Serbesti	DS247 - 1567 m.p.			
98		Drum satesc - loc. Serbesti	DS256 - 7640 m.p.			
99		Drum satesc - loc. Serbesti	DS268 - 424 m.p.			
100		Drum satesc - loc. Serbesti	DS284 - 3180 m.p.			
101		Drum satesc - loc. Serbesti	DS337 - 111 m.p.			
102		Drum satesc - loc. Serbesti	DS355 - 2115 m.p.			
103		Drum satesc – loc. Bogdan Voda	DS11 - 793 m.p.			
104		Drum satesc – loc. Bogdan Voda	DS28 - 1062 m.p			
105		Drum satesc – loc. Bogdan Voda	DS47 - 2284 m.p.			

CLADIRI SI TERENURI

106		Teren aferent localului Primariei si anexelor gospodaresti	T9/P673,674,675,676,677 -3732 m.p.			
107		Teren aferent Caminului cultural Saucesti	T 10/P684 3992 mp			
108		Teren aferent Scolii cu cls. I-X, loc. Saucesti	T7/P431, 432, 433, 434 13.722 mp			

2	3	4	5	6
Teren aferent Clubului de Tineret Saucesti	T 7/P430 876 mp			
Teren aferent Gradinitei Saucesti	T 12/P771 1.604 mp			
Teren aferent Scolii cu cls I-VIII, Schineni	T 12/ P 409.410 3.011 mp			
Teren aferent Caminului cultural Schineni	T 8/P 297 1.299 mp			
Teren aferent Scolii loc. Serbesti	T 4/P 74,75 4.072 mp			
Teren aferent Monumentului Eroilor – loc. Saucesti	T 10/P 685 850 mp			
Teren aferent Scolii, gradinitei, localitatea Siretu	T 8/P 482, 483			
Luciu apa	P 948,0358, 378, 187 43.560 mp			
Terenuri neproductive + tufarisuri	De-a lungul raului Siret ce se va identifica conform Planului Cadastral 73.160 mp			
Local primarie Saucesti	T 9/P673	1973		
Grajdul primariei	T 9/P674	1948		
Magazia primariei	T 9/P675	1973		
Remiza PSI	T 9/P675	1973		
Local primarie sat Siretu	T 8/P483	1930		
WC primarie Saucesti	T 9/P476	1972		
Cocina porci a primariei	T 9/P677	1980		
Local camin cultural Saucesti	T 10/P684	1965		
Local „Clubul Tineretului"	T 7/P430	1977		
WC „Clubul Tineretului"	T 7/P430	1977		
Local camin cultural Siretu	T 8/P483	1980		
Local punct agreement „Izvor" Saucesti	Pe partea stanga la intrarea in Saucesti	1983		
Punct colectare deseuri sat Saucesti	„Rogoaza" 20.000 mp			
Punct colectare deseuri sat Schineni	„La cruce, la moara" 4.000 mp			
Punct colectare deseuri sat Siretu	„Deal zavoi Bogdana" 4.000 mp			
Punct colectare deseuri sat Serbesti	„ISCIP Marcoci" 4.000 mp			
Punct colectare deseuri sat Bogdan Voda	„Poligon" 3.000 mp			

962

0	1	2	3	4	5	6
135		Trei podete sat Saucesti	DS 148	1999	7.100.000	
136		Un podet sat Saucesti	DS 1142	1999	2.400.000	
137		Un podet sat Siretu	DS 419	1999	2.400.000	
138		Teren fotbal Saucesti	T 9/P671 7.961 mp			
139		Teren fotbal Schineni	T 12/P409			
140		Local scoala Saucesti	T 7/P431			
141		Magazie scoala Saucesti	T 7/P433			
142		WC scoala Saucesti	T 7/P434			
143		Local sala sport scoala Saucesti	T 7/P432			
144		Local gradinita Saucesti	T12/P771			
145		Local scoala Bogdan Voda	T 2/P20			
146		Magazie si WC scoala Bogdan Voda	T 2/P21, 22			
147		Teren afferent scolii si anexelor gospodaresti Bogdan Voda	T 2/P20, 21, 22 3.357 mp			
148		Local scoala Schineni	T12/P409			
149		Magazie scoala Schineni	T12/P410			
150		Local gradinita Schineni	T 8/P297			
151		WC scoala Schineni	T12/P410			
152		Local scoala Siretu	T 8/P482			
153		Magazie scoala Siretu	T 8/P483			
154		Local scoala Serbesti	T 4/P74			
155		Magazie si WC scoala Serbesti	T 4/P75			
156		Apartament nr.2 din bloc 1, localitatea Saucesti	T13/P830			
157		Apartament nr.2 din bloc 2, localitatea Saucesti	T16/P1126			

PRESEDINTE,
ing. **Savin Viorel**

MEMBRI,
Manea valentin
Bulgaru C-tin
Dabija Petrea
Tofan Costel

963

MONITORUL OFICIAL
AL
ROMÂNIEI

Anul XIV — Nr. 305 bis

PARTEA I
LEGI, DECRETE, HOTĂRÂRI ȘI ALTE ACTE

Joi, 9 mai 2002

ANEXA Nr. 74 — Inventarul bunurilor care aparțin domeniului public al comunei Scorțeni

JUDEŢUL BACĂU
COMUNA SCORŢENI
Comisia specială pentru întocmirea inventarului bunurilor care alcătuiesc domeniul public al comunei SCORŢENI

Însuşit de Consiliul Local
prin Hotărârea nr.17 / 29.09. 1999
PRIMARUL COMUNEI SCORŢENI
Costache Popa

INVENTARUL
bunurilor care aparţin domeniului public al comunei SCORŢENI

SECŢIUNEA I / II BUNURI IMOBILE /MOBILE						
Nr. Crt.	Codul de clasificare	Denumirea bunului	Elemente de Identificare	An dob. Sau după caz al dării în folosinţă	Val. de inventar	Situaţia juridică actuală
0	1	2	3	4	5	6
1	1.3.7.1.	DRUM COMUNAL Sat Floreşti	De la Seciu Ana până la hotar cu com. Strugari – cu îmbrăcăminte din pământ stabilizat L – 1400 m , l - 5 m			
2	1.3.7.1.	DRUM COMUNAL Sat Floreşti	De la şoseaua naţională (distict drumuri) până la loc. Ciasăr Gheorghe îmbrăcăminte din balast L - 1500 m, l – 5 m			
3	1.3.7.1.	DRUM COMUNAL Sat Floreşti	De la Biserică până până la loc. Aron Dumitru - îmbrăcăminte din balast L – 120 m, l - 4 m			
4	1.3.7.1.	DRUM COMUNAL Sat Floreşti	De la cimitir până până la hotar cu com. Strugari - cu îmbrăcărminte din pământ Stabilizat L – 120 m , l - 4m			
5	1.3.7.1.	DRUM COMUNAL Sat Floreşti	De la Pod de Fier la loc. Turluianu (moară) – cu îmbrăcăminte din balast L – 350 m, l – 5 m			

0	1	2	3	4	5	6
6	1.3.7.2.	DRUM COMUNAL Sat Floreşti	De la loc. Feru Carol la Complex Tescani – îmbrăcăminte din asfalt L - 475 m , l - 5 m			
7	1.3.7.2.	DRUM COMUNAL Sat Floreşti	De la baza de Recepţie până la loc. Rusu Ion - îmbrăcăminte din asfalt L - 200 m , l - 5 m			
8	1.3.7.1.	DRUM COMUNAL Sat Scorţeni	De la Tătăru Neculai până la Cozmici Neculai (Dragomireasa) – îmbrăcăminte din pământ stabilizat L - 2800 m , l - 4 m			
9	1.3.7.1.	DRUM COMUNAL Sat Scorţeni	De la Cosmici Neculai la Şova Ionel îmbrăcăminte din pământ L – 200 m , l - 4 m			
10	1.3.7.1.	DRUM COMUNAL Sat Scorţeni	De la Tudorache Janica la Tudorache Ion – imbracaminte din pamant L=200 m, l=4 m			
11	1.3.7.1.	DRUM COMUNAL Sat Scorţeni	De la Dealu Rosu pana la Cernat Costica (pe vale) – imbracaminte din balast L=1500 m, l=5 m			
12	1.3.7.1.	DRUM COMUNAL Sat Scorţeni	De la Cernat Costica la Tudor Costache (intersectie cu DJ) – imbracaminte din balast, L=800 m, l=5 m			
13	1.3.7.1.	DRUM COMUNAL Sat Scorţeni	De la locuinta Cernat Costica la soseaua nationala (Troita) – imbracaminte din balast, L=500 m, l=5 m			
14	1.3.7.1.	DRUM COMUNAL Sat Scorţeni	De la Vrote Ionel la Lazarescu Mihai (drumul cimitirului) – cu imbracaminte din balast, L=1500 m, l=5 m			
15	1.3.7.1.	DRUM COMUNAL Sat Scorţeni	De la Pavel Petru Emil pana la SC Prolabac Bacau – cu imbracaminte din balast, L=500 m, l=5 m			
16	1.3.7.1.	DRUM COMUNAL Sat Scorţeni	De la Pavel Alecu Costache la Nedelcu Ion – pamant stabilizat, L=450 m, l=4 m			
17	1.3.7.1.	DRUM COMUNAL Sat Scorţeni	De la biserica pana Avram Gheorghe – imbracaminte din balast,L=500 m, l=5m			

0	1	2	3	4	5	6
18	1.3.7.1.	DRUM COMUNAL Sat Scorțeni	De la Macaru Arcade pana la Tudorache Vasile – cu imbracaminte din balast, L=250 m, l=5 m			
19	1.3.7.1.	DRUM COMUNAL Sat Scorțeni	De la Pavel Magdalena (Troita)pana la Avram Eugen – cu imbracaminte din balast, L=1100 m, l=5 m			
20	1.3.7.1.	DRUM COMUNAL Sat Scorțeni	De la Nicolae Mihaila Dobrovat Ortansa (sosea Nationala) – cu imbracaminte din pamant stabilizat, L=500 m, l=4 m			
21	1.3.7.1.	DRUM COMUNAL Sat Scorțeni	De la Zamfirescu Ion la Pavel Dumitru – imbracaminte din pamant stabilizat, L=500 m, l=4 m			
22	1.3.7.1.	DRUM COMUNAL Sat Scorțeni	De la Timires Neculai la Lichi Valeria – cu imbracaminte din pamant stabilizat, L=300 m, l=4 m			
23	1.3.7.1.	DRUM COMUNAL Sat Scorțeni	De la Stamate Vasile la Colăcel Gheorghe-cu îmbracaminte din pamânt stabilizat, L=200 m, l=4 m			
24	1.3.7.1.	DRUM COMUNAL Sat Scorțeni	De la Zamfirescu Mihai la intersecția cu tarlaua Dealul Câmpului - îmbracaminte din balast, L=1.000 m, l=4 m			
25	1.3.7.1.	DRUM COMUNAL Sat Scorțeni	De la Zavate Ion până la Parascanu Emil cu îmbracaminte din balast, L=400 m, l=5 m			
26	1.3.7.1.	DRUM COMUNAL Sat Scorțeni	De la Creciun Vasile la Pavel Aurica – cu îmbrăcăminte din pământ stabilizat. L=150 m, l=4 m			
27	1.3.7.1.	DRUM COMUNAL Sat Scorțeni	De la Popa Petrache la Timiraș Vasile – cu îmbrăcăminte din pământ stabilizat. L=150 m, l=4m			
28	1.3.7.1.	DRUM COMUNAL Sat Scorțeni	De la șoseaua națională-Macaru Cristinel până la Avram Costică-cu îmbrăcăminte din balast. L=300 m, l=5 m			
29	1.3.7.1.	DRUM COMUNAL Sat Scorțeni	De la Ungureanu Valentin-Creangă Viorel până la Caliu Dragomira - din pământ stabilizat. L=300 m, l=5 m			

0	1	2	3	4	5	6
30	1.3.7.1.	DRUM COMUNAL Sat Scorțeni	De la șoseaua națională-Macaru Cristinel până la Avram Costică-cu îmbrăcăminte din balast. L=400 m, l=4 m			
31	1.3.7.1.	DRUM COMUNAL Sat Scorțeni	De la SC PROLABAC până la hotar cu satul Pustiana,drum agricol din pământ stabilizat. L=2200 m, l=5 m			
32	1.3.7.1.	DRUM COMUNAL Sat Scorțeni	De la SC PROLABAC până la Moară șI până la hotar cu satul Tărâța drum agricol din pământ stabilizat. L=1600 m, l=5 m			
33	1.3.7.1.	DRUM COMUNAL Sat Scorțeni	De la Avram Gheorghe până la SC PROLABAC-drum agricol din pământ stabilizat. L=900 m, l=5 m			
34	1.3.7.1.	DRUM COMUNAL Sat Scorțeni	De la Lăzărescu Mihai la hotar cu satul Pustiana-drum agricol din pământ stabilizat. L=1700 m, l=5 m			
35	1.3.7.1.	DRUM COMUNAL Sat Scorțeni	De la șoseaua națonală-Terpea până la hotar cu sat Pustiana –cu îmbrăcăminte din balast. L=3000m, l=5 m			
36	1.3.7.1.	DRUM COMUNAL Sat Grigoreni	De la Dospinescu Costel la Măricuța Vasile –cu îmbrăcăminte din pământ stabilizat. L=2100 m, l=5 m			
37	1.3.7.1.	DRUM COMUNAL Sat Grigoreni	De la Serban N.Costache la Săndulache D.Neculai cu îmbrăcăminte din pământ stabilizat. L=11200 m, l=5 m			
38	1.3.7.1.	DRUM COMUNAL Sat Grigoreni	De la Ghineț Pavel până la Mina Toader cu îmbrăcăminte din balast. L=950 m, l=5 m			
39	1.3.7.1.	DRUM COMUNAL Sat Grigoreni	De la Lichi Ion până laManea Cotache-cu îmbrăcăminte din pământ stabilizat. L=980 m, l=5 m			
40	1.3.7.1.	DRUM COMUNAL Sat Grigoreni	De la Mărian Coca la Focșa Mărioara din pământ stabilizat . L=1300 m, l=5 m			
41	1.3.7.1.	DRUM COMUNAL Sat Grigoreni	De la Cernat Gheorghiță la Mărian Eugenia din pământ stabilizt. L=700 m, l=5 m			

0	1	2	3	4	5	6
42	1.3.7.1.	DRUM COMUNAL Sat Grigoreni	De la Săndulache D.Dumitru la Săndulache Maria cu îmbrăcăminte din balast. L=950 m, l=5 m			
43	1.3.7.1.	DRUM COMUNAL Sat Grigoreni	De la Grădinița de copii la Căpraru Vasile –cu îmbrăcăminte din pământ. L=475m, l=5 m			
44	1.3.7.1.	DRUM COMUNAL Sat Grigoreni	De la magazinul mixt la Fânaru Constanța cu îmbrăcăminte din balast. L=380m, l=5 m			
45	1.3.7.1.	DRUM COMUNAL Grigoreni-Bogdănești	De la fântâni sat Grigoreni la Hol Ionel(Bogdănești)-cu îmbrăcăminte din balast. L=1000m, l=4 m			
46	1.3.7.1.	DRUM COMUNAL Grigoreni-Bogdănești	De la Tătaru Alexandru la Chiriac Elena-îmbrăcăminte din pământ. L=1200m, l=4 m			
47	1.3.7.1.	DRUM COMUNAL Bogdănești-Serpeni	De la Hol Iojă la Sova Aurel cu îmbrăcăminte din pământ. L=1500m, l=5m			
48	1.3.7.1.	DRUM COMUNAL Sat Serpeni	De la Tocilă Costache la Pintilie Maria-cu îmbrăcăminte din pământ. L=400m, l=5m			
49	1.3.7.1.	DRUM COMUNAL Sat Bogdănești	De la Burlacu Maria la Pantâru Elena-cu îmbrăcăminte din pământ. L=400m, l=5 m			
50	1.3.7.1.	DRUM COMUNAL Sat Stejaru	De la Dumitrescu Sandu la Focșa Ion cu îmbrăcăminte din pământ. L=200m, l=5 m			
51	1.3.7.1.	DRUM COMUNAL Stejaru-Bogdănești	De la șoseaua națională sat Stejaru la Burlacu Ionel-Bogdănești-cu îmbrăcăminte din pământ. L=800m, l=5m			
52	1.3.17.2.	PODURI ȘI PODEȚE	La intrare pe pășunea comunală D.C.-Tudorache C. L=15m, l=4m			
53	1.3.17.2.	PODURI ȘI PODEȚE	Din beton L=6m, l=4 m pe D.C. nr.29			
54	1.3.17.2.	PODURI ȘI PODEȚE	Din beton L=6m,l=2m pe D.C.Poziția 15			

970

0	1	2	3	4	5	6
55	1.3.17.2.	PODURI ŞI PODEŢE	La locuinţa Bugeanu Elena L=4m, l=2m din lemn pe D.C.nr.8			
56	1.3.17.2.	PODURI ŞI PODEŢE	Podeţ din metal L=5m,l=1m peDC nr.19			
57	1.3.17.2.	PODURI ŞI PODEŢE	Din beton L=5m, l=1m pe DC nr.20			
58	1.3.17.2.	PODURI ŞI PODEŢE	Din beton L=7m, l=3m pe DC Poziţia 11			
59	1.3.17.2.	PODURI ŞI PODEŢE	Din beton L=5m, l=3m pe DC Poziţia 12			
60	1.3.17.2.	PODURI ŞI PODEŢE	Din beton L=4m, l=1m pe DC Poziţia 11			
61	1.3.17.2.	PODURI ŞI PODEŢE	Din beton L=4m, l=1m pe DC Poziţia 17			
62	1.3.17.2.	PODURI ŞI PODEŢE	Din beton L=4m, l=2m pe DC Poziţia 39 sat Grigoreni			
63	1.3.17.2.	PODURI ŞI PODEŢE	Din beton L=5m, l=2m pe DC Poziţia 36 sat Grigoreni			
64	1.3.17.2.	PODURI ŞI PODEŢE	Din beton L=5m, l=3m pe DC Poziţia 32 sat Scorţeni			
65	1.3.17.2.	PODURI ŞI PODEŢE	Din beton L=5m, l=3m pe DC Poziţia 45 Grigoreni-Bogdăneşti			
66	1.3.17.2.	PODURI ŞI PODEŢE	Din beton L=3m, l=1,5m pe DC Poziţia 47 sat Bogdăneşti			
67	1.3.17.2.	PODURI ŞI PODEŢE	Din beton L=3m, l=1,5m pe DC Poziţia 1 sat Floreşti			
68	1.3.17.2.	PODURI ŞI PODEŢE	Din beton L=4m, l=1,5m pe DC Poziţia 3 sat Floreşti			
69	1.3.17.2.	PODURI ŞI PODEŢE	Din beton L=4m, l=2m pe DC Poziţia 4 sat Floreşti			
70	2.7.9.2.	REŢEA APĂ	Sat Scorţeni(bazin de alimentare,staţie de captare,reţele apă) Teren aferent-891 m p	1987	17.423.773	
71	2.7.9.2.	REŢEA CANALIZARE	Sat Scorţeni(reţea de epurare a apelor uzate,bazin de retenţie)	1987	8.178.000	
72		PARC AGREMENT	Sat Scorţeni,VecinătăţI: V-şoseaua naţională,N-drum sătesc,E-drum sătesc,S-Stoica Ionel	1981		

0	1	2	3	4	5	6
73		CIȘMEA PUBLICĂ	Sat Scorțeni,punct Terpea pe șoseaua națională Bacău-Moinești	1925		
74		CIȘMEA PUBLICĂ	Sat Grigoreni,la șoseaua națională locuința Măgirescu Maria	1955		
75		CIȘMEA PUBLICĂ	Sat Florești, pe drumul comunal poz.nr.1 locuința David Gheorghe	1960		
76		INDICATOR DELIMITAREA LOCALITĂȚII	Intrare în satul Stejaru la șoseaua națională	1980		
77		INDICATOR DELIMITAREA LOCALITĂȚII	Sat Florești,punctul Bază de Recepție	1980		
78		MONUMENT ISTORIC	Sat Scorțeni,Vecinătăți: E-șoseaua națională,S-drum comunal,NșI V-proprietatea d-lui Vasiliu Costel Teren aferent-200 m p Fundație-beton Soclu-beton	1988		
79	1.64	CLADIRE PRIMARIE	Regimul de înălțime – parter Fundație beton.Pereți cărămidă. Acoperiș țigla. Suprafața constr. 153m	1913	150.000	
80	1.62	CAMIN CULTURAL Scorțeni	Regim de înalțime- parter. Fundație beton. Pereți paiantă. Acoperiș tablă. Suprafața construita 300 mp. Teren aferent c.c. – 435 mp	1927	40.000	
81	1.62	CAMIN CULTURAL Grigoreni	Regim de înălțime – parter Fundație – beton. PerețI –cărămidă. Acoperiș azbest. Suprafață const. 260mp Teren aferent c.c. – 1696 mp	1955	380.000	
82	1.62	CAMIN CULTURAL sat Florești	Regim de înălțime –parter. Fundație beton. Pereți beton. Acoperiș țiglă. Suprafața construită - 80 mp Teren aferent c.c. – 1057 mp	1925	15.000	
83	1.62	DISPENSAR UMAN – Sat Scorțeni	La parterul blocului nr. 2 Fudație- beton.Pereți beton. Acoperiș țiglă Suprafața construită 64 mp	1987	42.395.866	

0	1	2	3	4	5	6
84	1.62	CLADIRE ȘCOALA- Sat Scorțeni	Regim de înălțime – parter Fundație- beton. Pereți- cărămidă Acoperiș - tablă Suprafață construită- 484 mp. Teren aferent c.c. – 4196 mp	1962		
85	1.62	CLADIRE ȘCOALĂ- sat Scorțeni (Grădinițe)	Regim de înălțime- parter. Fundație beton.Pereți cărămidă. Acoperiș tablă Suprafața construită- 241 mp Teren aferent c.c. – 2848 m.p.	1930		
86	1.62	CLĂDIRE ȘCOALĂ- Sat Florești	Regim de înălțime – parter Fundație beton. Pereți cărămidă Acoperiș asbest Suprafața construită - 140 mp Tere aferent c.c. – 1830 mp	1952		
87	1.62	CLĂDIRE ȘCOALĂ - Sat Grigoreni	Regim de înălțime- parter. Fundație Beton.Pereți cărămidă Acoperș tablă Suprafața construită - 315 mp Teren aferent c.c. – 1885 mp	1965		
88	1.62	CLĂDIRE ȘCOALĂ - Sat Grigoreni (Grădiniță)	Regim de înălțime- parter. Fundație Piatră.Pereți paiantă Acoperș tablă Suprafața construită - 200 mp Teren aferent c.c. – 1900 mp	1920		
89	1.62	CLĂDIRE ȘCOALĂ - Sat Bogdănești	Regim de înălțime- parter. Fundație Piatră.Pereți paiantă Acoperș tablă Suprafața construită - 80 mp Teren aferent c.c. – 400 mp	1964		
90	1.62	CLĂDIRE ȘCOALĂ - Sat Șerpeni	Regim de înălțime- parter. Fundație piatră.Pereți paiantă Acoperș asbest Suprafața construită - 60 mp Teren aferent c.c. – 100 mp	1962		
91	1.5.1.	APARTAMENT SERVICIU Belciu Dorin (chiriaș)	Bloc nr. 1, ap. nr. 4	1987	394.485	

0	1	2	3	4	5	6
92	1.5.1.	APARTAMENT SERVICIU 3 buc	Bloc nr. 2, ap. nr. 3,5 şI 6.	1987	503.229	

COMISIA DE INVENTARIERE,

PREŞEDINTE
Popa Costache- primar _____
SECRETAR
Dăscălescu Maricica _____
MEMBRI :

Gologan Elena _____
Beleş Ana _____
Popa Claudia _____

974

MONITORUL OFICIAL
AL
ROMÂNIEI

Anul XIV — Nr. 305 bis

PARTEA I
LEGI, DECRETE, HOTĂRÂRI ȘI ALTE ACTE

Joi, 9 mai 2002

ANEXA Nr. 75 — Inventarul bunurilor care aparțin domeniului public al comunei Secuieni

ROMANIA
JUDEŢUL BACĂU
COMUNA SECUIENI
Comisia specială pentru întocmirea inventarului
bunurilor care alcătuiesc domeniul public al comunei SECUIENI

ANEXA 4
Însuşit de Consiliul Local
prin Hotărârea nr.33 / 22.12.1999
PRIMARUL COMUNEI,
Prof. Rafaila Grigore

INVENTARUL
bunurilor care aparţin domeniului public al comunei SECUIENI

SECŢIUNEA I BUNURI IMOBILE						
Nr. Crt.	**Codul de clasificare**	**Denumirea bunului**	**Elemente de identificare**	**An dob. sau după caz al dării în folosinţă**	**Val. de inventar**	**Situaţia juridică actuală**
0	1	2	3	4	5	6
1.	1.37.1	DS 876 sat Secuieni	106 x 4			
2.	1.37.1	DS 821 „	62 x 6			
3.	1.37.1	DS 644 „	600 x 8			
4.	1.37.1.	DS 700 „	430 x 6			
5.	1.37.1	DS 538 „	34 x 3			
6.	1.37.1	DS 689 „	160 x 10			
7.	1.37.1	DS 701 „	70 x 6			
8.	1.37.1	DS 521 „	70 x 4			
9.	1.37.1	DS 645 „	240 x 10			
10.	1.37.1	DS 634 „	80 x 8			
11.	1.37.1	DS 453 „	170 x 4			
12.	1.37.1	DS 338 „	470 x 8			
13.	1.37.1	DS 407 „	110 x 10			
14.	1.37.1	DS 407 „	250 x 6			
15.	1.37.1	DE 312 „	110 x 6			
16.	1.37.1	DE 296 „	60 x 4			
17.	1.37.1	DS 340 „	340 x 10			
18.	1.37.1	DS 339 „	96 x 4			

0	1	2	3	4	5	6
19.	1.37.1	DS381 sat Secuieni	50 x 6			
20.	1.37.1	DS284 „	72 x 10			
21.	1.37.1	DS548 „	190 x 6			
22.	1.37.1	DS567	56 x 8			
23.	1.37.1	DS163	50 x 10			
24.	1.37.1	DE163	110 x 3			
25.	1.37.1	DS47	740 x 8			
26.	1.37.1	DS116	100 x 6			
27.	1.37.1	DS84	90 x 10			
28.	1.37.1	DS60	100 x 4			
29.	1.37.1	DS34 sat Glodisoarele	50 x 4			
30.	1.37.1	DS61	410 x 4			
31.	1.37.1	DS74	470 x 4			
32.	1.37.1	DS4	130 x 8			
33.	1.37.1	DS5	100 x 4			
34.	1.37.1	DS20	40 x 10			
35.	1.37.1	DS94	54 x 6			
36.	1.37.1	DS104 sat Valeni	170 x 6			
37.	1.37.1	DS40 sat Valeni	100 x 4			
38.	1.37.1	DE142 sat Valeni	60 x 4			
39.	1.37.1	DS578 sat Ciuturesti	490 x 14			
40.	1.37.1	DS624 sat Ciuturesti	100 x 10			
41.	1.37.1	DS625 sat Ciuturesti	526 x 10			
42.	1.37.1	DS571 sat Ciuturesti	80 x 10			
43.	1.37.1	DS521 sat Ciuturesti	120 x 10			
44.	1.37.1	DS348 sat Ciuturesti	940 x 10			
45.	1.37.1	DS347 sat Ciuturesti	140 x 8			
46.	1.37.1	DS293 sat Ciuturesti	180 x 6			
47.	1.37.1	DS227 sat Ciuturesti	180 x 6			
48.	1.37.1	DS30 sat Ciuturesti	170 x 8			
49.	1.37.1	DS34 sat Ciuturesti	30 x 6			
50.	1.37.1	DS216 sat Ciuturesti	180 x 4			
51.	1.37.1	DS196 sat Ciuturesti	20 x 6			
52.	1.37.1	DS180 sat Ciuturesti	36 x 4			

0	1	2		3	4	5	6
53.	1.37.1	DS79	sat Ciuturesti	60 x 4			
54.	1.37.2.	DS97	sat Ciuturesti	66 x 8			
55.	1371.	DS147	sat Ciuturesti	260 x 6			
56.	1372	DS294	sat Ciuturesti	940 x 10			
57.	1372	DS20	sat Ciuturesti	476 x 10			
58.	1372	DS29	sat Ciuturesti	1300 x 10			
59.	1371	DS122	sat Ciuturesti	160 x 8			
60.	1371	DS70	sat Ciuturesti	68 x 4			
61.	1371	DS140	sat Ciuturesti	70 x 4			
62.	1371	DS384	sat Fundeni	64 x 4			
63.	1371	DS395	sat Fundeni	34 x 4			
64.	1371	DS361	sat Fundeni	50 x 6			
65.	1372	DS154	sat Fundeni	520 x 10			
66.	1371	DS154	sat Fundeni	196 x 10			
67.	1371	DS238	sat Fundeni	100 x 4			
68.	1371	DS53	sat Fundeni	280 x 10			
69.	1371	DS53	sat Fundeni	50 x 16			
70.	1371	DS53	sat Fundeni	724 x 8			
71	1371	DS191	sat Fundeni	140 x 8			
72	1371	DS183	sat Fundeni	100 x 6			
73	1371	DS175	sat Fundeni	110 x 4			
74	1371	DS92	sat Fundeni	500 x 8			
75	1371	DS138	sat Fundeni	310 x 4			
76	1371	DS153	sat Fundeni	50 x 6			
77	1371	DS150	sat Fundeni	40 x 7			
78	1371	DS239	sat Fundeni	160 x 4			
79	1371	DS52	sat Fundeni	100 x 4			
80	1371	DS318	sat Fundeni	60 x 4			
81	1371	DS18	sat Fundeni	30 x 5			
82	1371	DS4	sat Fundeni	46 x 8			
83	1371	DS77	sat Tisa Silvestri	200 x 4			
84	1371	DS552	sat Tisa Silvestri	60 x 4			
85	1371	DS165	sat Tisa Silvestri	140 x 4			

0	1	2	3	4	5	6
86	1371	DS135 sat Tisa Silvestri	70 x 4			
87	1371	DS106 sat Tisa Silvestri	208 x 4			
88	1371	DS81 sat Tisa Silvestri	236 x 4			
89	1371	DS 228 sat Tisa Silvestri	38 x 4			
90	1371	DS293 sat Tisa Silvestri	270 x 4			
91	1371	DS375 sat Tisa Silvestri	152 x 4			
92	1371	DS383 sat Tisa Silvestri	88 x 6			
93	1371	DS334 sat Tisa Silvestri	84 x 4			
94	1371	DS348 sat Tisa Silvestri	84 x 4			
95	1371	DS329 sat Tisa Silvestri	980 x 4			
96	1371	DS441 sat Tisa Silvestri	136 x 6			
97	1371	DS480 sat Tisa Silvestri	100 x 6			
98	1371	DS364 sat Tisa Silvestri	50 x 4			
99	1371	DS3639 sat Tisa Silvestri	90 x 4			
100	1371	DS413 sat Tisa Silvestri	68 x 4			
101	1371	DS494 sat Tisa Silvestri	70 x 4			
102	1371	DS473 sat Tisa Silvestri	40 x 4			
103	1371	DS538 sat Tisa Silvestri	150 x 4			
104	1371	DS519 sat Tisa Silvestri	280 x 4			
105	1372	DS229 sat Tisa Silvestri	88 x 10			
106	1372	DS440 sat Tisa Silvestri	330 x 10			
107	1372	DS518 sat Tisa Silvestri	92 x 8			
108	1372	DS3726 sat Tisa Silvestri	56 x 8			
109	1372	DS660 sat Tisa Silvestri	270 x 8			
110	1371	DS3727 sat Tisa Silvestri	160 x 4			
111	1371	DS366 sat Tisa Silvestri	790 x 8			
112	1371	DS588 sat Tisa Silvestri	48 x 4			
113	1371	DS612 sat Tisa Silvestri	160 x 3			
114	1371	DS618 sat Tisa Silvestri	140 x 4			
115	1371	DS644 sat Tisa Silvestri	44 x 26			
116	1371	DS644 sat Tisa Silvestri	28 x 6			
117	1371	DS646 sat Tisa Silvestri	64 x 4			
118	1371	DS3704 sat Tisa Silvestri	180 x 4			
119	1371	DS37 sat Tisa Silvestri	68 x 8			

0	1	2	3	4	5	6
120	1371	DS36 sat Tisa Silvestri	180 x 7			
121	1371	DS57 sat Tisa Silvestri	22 x 8			
122	1371	DS169 sat Chiticeni	850 x 10			
123	1371	DS188 sat Chiticeni	86 x 10			
124	1371	DS118 sat Chiticeni	230 x 8			
125	1371	DS222 sat Chiticeni	112 x 4			
126	1371	DS249 sat Chiticeni	132 x 8			
127	1371	DS30 sat Chiticeni	240 x 6			
128	1371	DS63 sat Chiticeni	260 x 10			
129	1371	DS67 sat Chiticeni	40 x 6			
130	1371	DS393 sat Berbinceni	68 x 6			
131	1371	DS318 sat Berbinceni	100 x 6			
132	1371	DS374 sat Berbinceni	110 x 8			
133	1371	DS352 sat Berbinceni	60 x 6			
134	1371	DS336 sat Berbinceni	180 x 6			
135	1371	DS394 sat Berbinceni	70 x 8			
136	1371	DS269 sat Berbinceni	120 x 6			
137	1371	DS77 sat Berbinceni	600 x 8			
138	1371	DS286 sat Berbinceni	290 x 6			
139	1371	DS410 sat Berbinceni	50 x 6			
140	1371	DS453 sat Berbinceni	90 x 4			
141	1371	DS440 sat Berbinceni	90 x 8			
142	1371	DS425 sat Berbinceni	70 x 8			
143	1371	DS92 sat Berbinceni	280 x 7			
144	1371	DS91 sat Berbinceni	70 x 6			
145	1371	DS168 sat Berbinceni	220 x 6			
146	1371	DS42 sat Berbinceni	676 x 6			
147	1371	DS57 sat Berbinceni	70 x 4			
148	1371	DS22 sat Berbinceni	90 x 4			
149	1371	DS43 sat Berbinceni	100 x 6			
150	1372	DS523 sat Odobesti	340 X 10			
151	1371	DS714 sat Odobesti	140 X 6			
152	1371	DS 672 sat Odobesti	260 X 4			
153	1371	DS643 sat Odobesti	74 X 4			

0	1	2	3	4	5	6
154	1371	DS616 sat Odobesti	48 X 4			
155	1371	DS365 sat Odobesti	52 X 10			
156	1371	DS559 sat Odobesti	92 x 4			
157	1371	DS546 sat Odobesti	110 x 4			
158	1371	DS522 sat Odobesti	260 x 4			
159	1371	DS471 sat Odobesti	64 x 4			
160	1371	DS285 sat Odobesti	400 x 6			
161	1371	DS294 sat Odobesti	44 x 6			
162	1371	DS355 sat Odobesti	172 x 4			
163	1371	DS231 sat Odobesti	116 x 4			
164	1371	DS262 sat Odobesti	156 x 4			
165	1371	DS4022 sat Odobesti	260 x 4			
166	1371	DS4019 sat Odobesti	80 x 4			
167	1371	DS240 sat Odobesti	186 x 4			
168	1371	DS3996 sat Odobesti	156 x 4			
169	1371	DS4007 sat Odobesti	90 x 4			
170	1371	DS233 sat Odobesti	20 x 4			
171	1371	DS3976 sat Odobesti	300 x 4			
172	1371	DS395 sat Odobesti	284 x 4			
173	1371	DS230 sat Odobesti	384 x 4			
174	1371	DS222 sat Odobesti	152 x 4			
175	1371	DS284 sat Odobesti	210 x 4			
176	1371	DS101 sat Odobesti	60 x 4			
177	1371	DS142 sat Odobesti	320 x 6			
178	1371	DS141 sat Odobesti	510 x 4			
179	1371	DS39 sat Odobesti	180 x 5			
180	1371	DS27 sat Odobesti	90 x 4			
181	1371	DS30 sat Odobesti	48 x 4			
182	1371	DS9 sat Odobesti	180 x 4			
183	13172	Pod Bunduc Ciuturesti	6 x 6 x 3	1986	36 milioane lei	
184	13173	Pod Galavan Ciuturesti	8 x 2 x 1	1984	5 milioane lei	
185	13173	Pod Lungu C. Ciuturesti	8 x 2 x 1	1984	5 milioane lei	
186	13173	Pod Lozinca D. Ciuturesti	8 x 2 x 1	1984	5 milioane lei	
187	13173	Pod Scoala Ciuturesti	10 x 3 x 1	1984	10 milioane lei	

0	1	2	3	4	5	6
188	13173	Pod Parau Biserica Ciuturesti	6 x 3 x 1,5	1984	20 milioane lei	
189	13173	Pod Sulea Ciuturesti	8 x 2 x 1	1985	5 milioane lei	
190	13173	Pod Moise Ion Ciuturesti	8 x 2 x 1	1986	5 milioane lei	
191	13173	Pod Morosanu Ciuturesti	6 x 2x 1,5	1985	20 milioane lei	
192	13173	Pod Astefanoaiei Ciuturesti	4 x 2 x 1	1983	3 milioane lei	
193	13173	Pod ulita Ciuperca Ciuturesti	4 x 2 x 1	1985	3 milioane lei	
194	13173	Pod ulita Balaban Ciuturesti	6 x 2 x 1	1984	5 milioane lei	
195	13173	Pod ulita Moise Ion Ciuturesti	4 x 2 x1	1986	3 milioane lei	
196	13172	Pod Ojog Tisa Silvestri	6 x 5 x 4	1985	50 milioane lei	
197	13172	Pod Manuel Tisa Silvestri	6 x 1 x 1	1986	3 milioane lei	
198	13172	Pod Doroscan F. Tisa Silvestri	6 x 1 x 1	1984	3 milioane lei	
199	13172	Pod Scoala Tisa Silvestri	10 x 5 x 3	1991	55 milioane lei	
200	13172	Pod Alvu V. "	8 x 5 x3	1985	40 milioane lei	
201	13172	Pod Cercel I.	4 x 1 x 0,5	1984	20 milioane lei	
202	13172	Pod Islaz Manastire	4 x 2 x 1	1987	15 milioane lei	
203	13172	Pod Petrea Constantin	3 x 1 x 0,5	1984	10 milioane lei	
204	13172	Pod Casa Parohiala	4x 2 x 1,5	1999	20 milioane lei	
205	13172	Pod Puşcaşu P.	4 x 2 x 2	1987	15 milioane lei	
206	13171	Pod Toia Vasile	4 x 2 x 2	1934	10 milioane lei	
207	13172	Pod Apostol Ilie	8 x 3 x 2	1986	40 milioane lei	
208	13172	Pod Obrejoaia "	10 x 4 x 3	1986	40 milioane lei	
209	13172	Pod magazin Chiticeni	10 x 4 x2	1974	25 milioane lei	
210	13172	Pod Proca "	8 x 4 x2	1972	25 milioane lei	
211	13172	Pod Gradina "	10 x 5 x 3	1986	60 milioane lei	
212	13172	Pod Moara Berbinceni	6x 2 x 1	1982	20 milioane lei	
213	13172	Pod Duca c. "	5 x 2 x 1	1981	5 milioane lei	
214	13171	Pod Fabian "	4 x 2 x 1	1982	6 milioane lei	
215	13172	Pod Balaita V. Fundeni	8 x 3 x 1	1987	10 milioane lei	
216	13172	Pod Venisar "	6 x 2 x 1	1986	10 milioane lei	
217	13172	Pod Biserica "	5 x 2 x 1	1987	10 milioane lei	
218	13172	Pod Lozinca Valeni	8 x 3 x 1	1986	10 milioane lei	
219	13172	Pod Badila I. "	6 x 2 x 1	1984	6 milioane lei	
220	13171	Pod Cercel C. Glodisoarele	8 x 4 x 2	1964	5 milioane lei	
221	13171	Pod Huiban E. Odobesti	6 x 2 x 2	1985	15 milioane lei	

0	1	2	3	4	5	6
222	13171	Pod Rusu "	8 x 4 x 2	1997	30 milioane lei	
223	13171	Pod Cojocaru M. "	6 x 2 x 1	1946	5 milioane lei	
224	13171	Pod Huiban P. "	24 x 6 x 6	1961	40 milioane lei	
225	13172	Pod Huiban I. "	8 x 2 x 1	1970	15 milioane lei	
226	13172	Pod Agache C. "	8 x 2 x 1	1980	5 milioane lei	
227	13172	Pod Cristea Gh. "	4 x 2 x 1	1978	5 milioane lei	
228	13172	Pod Nacuta M. "	10 x 5 x 4	1970	50 milioane lei	
229	13172	Pod Birgu Ionel "	6 x 2 x 1	1961	5 milioane lei	
230	13172	Pod Fabian P. "	4 x 2 x 1	1989	10 milioane lei	
231	13172	Pod Popa Iorgu "	5 x 1 x 1	1986	6 milioane lei	
232	13172	Pod Profic C. "	8 x 4 x 2	1976	10 milioane lei	
233	13172	Pod Tanase I. "	8 x 4 x 2	1975	10 milioane lei	
234	13172	Pod Valea Oanei Tisa Silvestri	8 x 4 x2	1986	20 milioane lei	
235	13172	Pod Rafaila "	7 x 3 x 2	1985	20 milioane lei	
236	13172	Pod intrare Ciuturesti	10 x 1 x 1	1966	30 milioane lei	
237	13172	Pod Redi spre Ciuturesti	8 x 1 x1	1966	20 milioane lei	
238	13172	Pod Intrare Padure "	8 x 1 x 1	1966	10 milioane lei	
239	13172	Pod Mijloc Padure Ciuturesti "	8 x 1 x 1	1966	10 milioane lei	
240	1811	Secuieni -sistem alimentare cu apa Teren in suprafata de 1500 mp	10 x 10 x 3 = 2 buc.	1980	100 milioane lei	
241	1811	Secuieni sistem de dejectie 2500 mp	10 x10 x4 = 3 buc.	1980	100 milioane lei	
242	1811	Tisa Silvestri – Sistem de alimentare cu apa – 1400 mp	12 x 4 x12 = 2 buc.	1976	140 milioane lei	
243	1811	Tisa Silvestri – Bazin de dejectie – suprafata de 800 mp	10 x 10 x3 = 2 buc.	1976	80 milioane lei	
244	186	Secuieni – Conducta de alimentare cu apa	L = 3000 ml., diametru =100	1980	70 milioane lei	
245	186	Tisa Silvestri – Conducta alimentare cu apa	L= 20 000 ml, diametru= 8	1976	140 milioane lei	
246	164	Cladire Primarie Secuieni	Suprafata 220 mp, construita din caramida, acoperita cu tabla alba , suprafata de 7500 mp	1956	271 milioane lei	
247	164	Anexe Primarie	Suprafata = 144 mp	1962	27 milioane lei	

0	1	2	3	4	5	6
248	162	Camin Cultural Secuieni	Suprafata = 242 mp, Suprafata teren = 628 mp. Acoperit cu tabla contruit din caramida	1973	299 milioane lei	
249	162	Camin Cultural Odobesti	Suprafata = 200 mp,construita, suprafata teren 490 mp. Acoperit cu placi de azbociment	1973	276 milioane lei	
250	162	Camin cultural Ciuturesti	Suprafata 160 mp construita, suprafata teren 490 mp. Acoperit cu placi din azbociment	1973	61 milioane lei	
251	162	Dispensar Medical Odobesti	Suprafata de 100 mp, suprafata teren 1700 mp, acoperit cu tigla ,construit din paianta	1960	38 milioane lei	
252	162	Monumentul Eroilor Secuieni	Suprafata 100 mp construit	1996	15 milioane lei	
253	162	Monumentul Eroilor sat Berbinceni	Suprafata 200 mp	.1955	10 milioane lei	
254	162	Scoala Generala Secuieni	Suprafata de 490 mp,din caramida. Teren = 5284 mp acoperita cu placi de azbociment	1979	637 milioane lei	
255	162	Gradinita Secuieni	Suprafata 450 mp din caramida, acoperita cu tabla. Teren agricol 1070 mp.	1925	497 milioane lei	
256	162	Scoala generala Ciuturesti	Suprafata 532 mp, din caramida, acoperita cu tabla. Teren agricol 8760 mp.	1936	588 milioane lei	
257	162	Scoala generala Ciuturesti	Suprafata 450 mp, din caramida acoperita cu tigla	1963	370 milioane lei	
258	162	Scoala generala Tisa Silvestri	Suprafata 337 mp din caramida, acoperita cu tabla alba. Teren agricol 2863 mp.	1971	416 milioane lei	
259	162	Scoala generala Fundeni	Suprafata 696 mp din caramida acoperita cu tabla alba. Teren agr. 3310 mp.	1973	859 milioane lei	
260	162	Scoala generala Chiticeni	Suprafata 160 mp, din paianta , acoperita cu tigla. Teren agr 870 m.p.	1964	58 milioane lei	
261	162	Scoala generala Odobesti	Suprafata 355 mp din caramida, acoperita cu tabla .Teren agr.2059mp	1963	438 milioane lei	

0	1	2	3	4	5	6
262	162	Scoala generala Berbinceni	Suprafata 204 mp din caramida, acoperita cu tabla. Teren agr.2596 mp.	1898	169 milioane lei	
263	162	Scoala generala Balusa	Suprafata 56 mp din paianta acoperita cu tabla. Teren agr. 664 mp.	1973	30 milioane lei	
264	1611	Apartament 1 A 3 Secuieni	Suprafata 80 mp, din caramida acoperit cu tigla	1975	30 milioane lei	
265	1611	Apartament 1 B 1 Secuieni	Suprafata 74 mp, din caramida acoperit cu tigla	1975	25 milioane lei	
266	1611	Apartament 1 A 1 Secuieni	Suprafata 70mp	1984	50 milioane lei	
267	1611	Apartament 2 A 3 Secuieni	Suprafata 90 mp din caramida	1984	60 milioane lei	
268	1611	Apartament 2 B 1 Secuieni	Suprafata 80 mp din caramida	1984	60 milioane lei	
269	1611	Apartament 2 A 2 Tisa Silvestri	Suprafata 80 mp din caramida	1984	60 milioane lei	
270	1611	Apartament 2 B 2 Tisa Silvestri	Suprafata 90 mp din caramida	1984	65 milioane lei	

Presedinte,
Prof. Rafaila Grigore

Membri :
Toma Vasile
Ojog Adriana
Ojog Valeriu
Nastasa Maria

MONITORUL OFICIAL AL ROMÂNIEI

Anul XIV — Nr. 305 bis

PARTEA I
LEGI, DECRETE, HOTĂRÂRI ȘI ALTE ACTE

Joi, 9 mai 2002

ANEXA Nr. 76 — Inventarul bunurilor care aparțin domeniului public al comunei Solonț

JUDETUL BACAU
COMUNA SOLONT
Comisia speciala pentru intocmirea inventarului
Bunurilor care alcatuiesc domeniul public al comunei

Insusit de Consiliul local prin
Hotararea nr.22/27.10.1999
PRIMARUL COMUNEI
Creanga Vasile

INVENTARUL
bunurilor care apartin domeniului public al comunei Solont

Sectiunea I – Bunuri imobile

Nr. Crt.	Codul de clasificare	Denumirea bunului	Elemente de identificare	Anul dobandirii sau dupa caz al darii in folosinta	Valoarea de inventar	Situatia juridica actuala
1.	1372	Drumuri comunale asfaltate	Drumuri – Satul Solont De la hotarul cu comuna Ardeoani pana la biserica din satul Solont	1987	-	-
2. 3. 4.	1371	Drumuri comunale pietruite	De la Bara Vasile, pana la Smaga Gheorghe pe o lungime de 4.500 m De la Sofica Ion pana la Bostan Ion, pe o lungime de 900 m De la Pralea Constantin, la Lazar Toader pe o lungime de 500 m	-	-	-
5. 6. 7. 8. 9. 10.	1371	Drumuri satesti pietruite	De la Timofte Ion, pana la mostenitorii defunctului Acatrinei Dumitru pe o lungime de 800 m De la Matei Mihai pana la Ungurasu Neculai(ulita Matei) pe o lungime de 400m De la mostenitorii defunctului Triscaru Gheorghe, la Galusca Petrea cu ulitele de acces, pe o lungime de 550 m De la Lunguc Gheorghe (Gica) la Acatrinei Rodica pe o lungime de 1100 m; De la Buhusi Stefan, la Dascalu Gheorghe pe o lungime de 250 m; De la Comanescu Toader la Comanescu Ion	-	-	-

886

			(Jenica) cu toate ulitele de acces pana la Serban Constantin si mostenitorii defunctului Condret Toader pe o lungime de 2300 m			
11. 12.	1371	Drumuri comunala pietruite	Satul Sarata De la Creanga Gheorghe pana la Calin Vasile, pe o lungime de 2.950 m; De la magazinul mixt Sarata pana la Abargautei Alexandru pe o lungime de 1.100m	-	-	-
13. 14. 15. 16.	1371	Drumuri satesti pietruite	De la Creanga Matelda pana la Onea Ion pe o lungime de 700 m De la Timaru Neculai pana la Brasoveanu Dumitru continuand pana la ulita bisericii pana la Coman Georgeta si Heicu Neculai pe o lungime de 860 m; De la scoala Sarata pana la Neamtu Mihai pe o lungime de 250 m De la Munteanu Panaite pana la Creanga Maria pe o lungime de 320 m	-	-	-
17. 18. 19	1371	Drumuri comunale pietruite	Satul Cucuieti De la Leonte A. Gheorghe Ion pana la Cristea Dragomir pe o lungime de 3.650 m De la Maftei Silimon pana la Casa parohiala pe o lungime de 325 m De la Adam Ion pana la Pruteanu Gheorghe (Moara) pe o lungime de 230 m	-	-	-
20. 21. 22. 23. 24. 25.	1371	Drumuri satesti pietruite	De la Sandru Ion pana la Balanel Andrei pe o lungime de 210 m; De la Timaru Constantin si Ana la Rotaru Ghita, pe o lungime de 70 m; De la Creanga Grigore la Leonte Frasina pe o lungime de 180 m; De la Rusu Petrea pana la Pruteanu V. Constantin pe o lungime de 170 m; De la Bucataru Constantin la Rotaru Ion, pe o lungime de 130 m; De la Pod la Oala pana la Timaru Ion pe o lungime de 2500 m	-	-	-

26	13172	Poduri	Pe drumul comunal Solont la locul numit "Pralea" confectionat din piloni de teava, placa din metal cu o lungime de 8 m, o latime de 3,5 m si o suprafata de 28 m.p.	1997	-	-
27.	13171		Pe drumul comunal Solont la locul numit "Dudau" confectionat din lemn cu o lungime de 6 m, o latime de 4 m si o sup. de 24 m.p.	1981	-	-
28.	13171		Pe drumul satesc Solont la locul numit "Paraul rau" confectionat din lemn cu o lungime de 5 m, o latime de 3 m si o sup. De 15 m.p.	1970	-	-
29.	13172		Pe drumul comunal Solont la "Lungoci", confectionat din ciment pe o lungime de 10 m, o latime de 4 m, si o sup. de 40 m.p.	1979	-	-
30.	13172		Pe drumul comunal Solont, la locul numit "Jianu", confectionat din ciment pe o lungime de 10 m, o latime de 4 m si sup. de 40 m.p.	1979	-	-
31.	13172		Pe drumul comunal Solont, in centrul satului construit din ciment, pe o lungime de 12 m, latime de 5 m, sup. 60 m.p.	1981	-	-
32.	13171		Pe drumul satesc din satul Solont la locul numit Comanescu Ion, construit pe piloni din teava si placa din metal, pe o lungime de 14 m, o latime de 2,5 m si sup. de 35 m.p.	1994	-	-
33.	13171		Pe drumul satesc, la locul Ilas Viorel, construit pe piloni din teava pe placa de metal, pe o lung. de 15 m, o latime de 3 m, S- 45 m.p.	1992	-	-
34.	13172		Pe drumul comunal Solont la locul numit "Andrei", construit din ciment, pe o lungime de 3 m si o latime de 4 m, sup. 12 m.p.	1985	-	-
35.	13172		Pe drumul comunal Solont la locul numit "Macovei" construit din ciment, cu o lungime de 3m, o latime de 4 m, sup. 12 m.p.	1985	-	-
36.	13172		Pe drumul comunal in satul Sarata, la locul numit "Postolescu" construit din ciment, pe o lungime de 8,5 m, o latime de 3,5 m,sup.30 mp	1998	-	-

990

37.	13172	Poduri	Pe drumul comunal in satul Srata, la locul numit " Heisu Toader", construit din ciment pe o lungime de 5 m, o latime 4 m, sup.20 m.p.	1986	-	-
38.	13171		Pe drumul satesc din satul Sarata la biserica, construit din lemn, pe o lungime de 4 m, o latime de 3 m, sup. 12 m.p.	1969	-	-
39.	13171		Pe drumul comunei din satul Cucuieti la locul numit "Leonte Musat" construit din lemn, cu o lungime de 6 m, latime 3 m, sup. 18 m.p.	1999	-	-
40.	13171		Pe drumul comunal din satul Cucuieti la locul numit "Crenguta" construit din lem pe o lungime de 11 m, latime 3 m, sup. 33 m.p.	1999	-	-
41.	13172		Pe drumul comunal din satul Cucuieti in locul numit "Ulica", construit din ciment pe o lungime de 6 m, latime 4 m, sup. 24 m.p.	1992	-	-
42.	13172		Pe drumul comunal Cucuieti, la locul numit "Stefan Gheorghe" construit din ciment, lungime 9 m, latime 3 m, sup. 27 m.p.	1994	-	-
43.	13171		Pe drumul satesc din satul Cucuieti la locul numit "Diaconu Simion" construit din piloni de teava si placa din metal cu o lungime de 11 m. latime 4 m, sup. 44 m.p.	1993	-	-
44.	13172		Pe drumul satesc Cucuieti la locul numit "Tabacaru Gheorge" construit din ciment, placa metalica, lungime 9 m, latime 3 m, sup. 27 m.p	1993	-	-
45.	1811	Rezervor din ciment pentru captarea apei din izvoare	La locul numit "Balc" cu o capacitate de de 25 m.c. construit din ciment armat	1973	-	Cu munca obsteasca
46.	1811	Rezervor din ciment pentru captare de apa din izvoare	La locul "Balc" cu o capacitate de 25 m.c., construit din ciment armat. 40	1973	-	Cu munca obsteasca
47.	186	Conducte de aductiune apa	De la izvoare la Casa de apa de la locul numit "Balac" pe o lungime de 90 m.l.	1973	-	-

48.			De la Casa de apa, de la locul numit "Balc" la Casa de apa din "Poiana cea Mare" pe o lungime de 280 m.l.; De la Casa de apa "Poiana cea Mare" la loc. Dascalu Victor pe o lungime de 3450 m.l.	-	-	-
49.		Teren curti aferent Primariei	S – 2500 m.p. intre vecinii Postul de Politie; S – drum acces la gospodarii; E – drum comunal; S – Iosub Maria	-	-	-
50.	164	Sediul Primariei	Construita din caramida pe fundatie din piatra, acoperita cu tabla. S – 456 M.P. din care 226 m.p. sunt folosite pentru caminul cultural, 146 pentru Primarie iar 84 sunt dati spre administrarea Dir de Posta Bacau conform H.G. nr.45/12.06.1996	1921 Preluata de la Banca Agricola prin schimb	285.000	-
51.	164	Grajdul Primariei	Fundatie din piatra, pereti din lemn, acoperit cu azbociment in suprafata de 44 m.p.	1921	4.500	-
52.	1632	Imprejmuire Primarie	Fundatie din ciment, cu gard de sarma impletita, pe o lungime de 75 m.l. si de scandura pe o lungime de 40 m.l.	1978	3.360	-
53.	17	Cladire Statie electrica Cucuieti	Fundatie de ciment, pereti din zidarie in suprafata de 12 m.p.	1982 Preluare	25.200	Preluata de S.P. Modarza u
54.	1632	Imprejmuire Statie electrica Cucuieti	Stalpi din ciment cu gard de sarma ghimpata pe o lungime de 86 m.l.	1982	6.450	- „ -
55.		Teren Statie electrica Cucuieti	Curti constructii in suprafata de 240 m.p.	1982		- „ -
56.	152	Magazin mixt satul Sarata	Constructie de 766 m.p. pe fundatie de ciment, pereti din chirpici acoperita cu azbociment. Cladire construita din contributia voluntara a locuitorilor (nu din contributia baneasca) si este autorizat Consiliul local comunal	1979	4.196.627	Este prins in inv. Coop. De consum Solont
57.		Teren	Curti constructii in sup. de 1900 m.p.	1979	-	-
58.	1632	Imprejmuire magazin Sarata	Pe fundatie de ciment, gard din sarma, pe o lungime 26 m.l.	1979	-	-

992

59.	152	Magazin mixt cu etaj in satul Cucuieti	Constructie de 307 m.p. pe parter si 307 m.p. pe etaj, construit pe fundatie de ciment, acoperit cu azbociment. Cladire construita din contributia voluntara a locuitorilor (nu din contributia baneasca) si este autorizat de Consiliul Popular comunal	1978	141871960	Este in inv.Coop. de consum
60.		Teren	Curti, constructii in sup. de 308 m.p.	1978	-	-
61.	1632	Imprejmuire magazin Cucuieti	Pe stalpi de teava si gard din sipca pe o lungime de 28 m.l.	1979	-	-
62.	162	Dispensar uman cu Casa de nastere	Constructie pe fundatie de ciment, pereti din caramida, acoperita cu tabla, S – 276 m.p.	1970	250.000	Inventar Spital Moinesti
63.	1611	Locuinta medicului	Cladire construita din contributia baneasaca a locuitorilor, cu peretii din caramida, acoperita cu tigla, S – 81 m.p.	1971	95.000	Inventar Spital Moinesti
64.		Teren dispensar	Teren curti constructii, S – 830 m.p.	1969	-	-
65.		Magazie dispensar	Constructie pe fundatie de ciment, peretii din caramida, acoperita cu tigla, S – 27 m.p.	1969	25.000	-
66.	162	Scoala din satul Solont	Cladire construita pe fundatie de beton, pereti din caramida, acoperita cu tigla ,incalzita cu gaz de sonda si lemne,iluminata electric in care functioneaza doua sali de clasa, S – 120 m.p.	1926	50.800	-
67.	162		Cladire construita pe fundatie de beton, peretii din caramida, acoperita cu tabla, incalzita cu gaz se sonda si lemne, iluminata electric in care functioneaza 5 sali de clasa si 2 birouri S – 364,1 m.p.	1962	240.000	-
68.	162		Cladire construita pe fundatie de piatra, pereti din caramida, acoperita cu tabla, incalzita cu gaz de sonda si lemne, iluminata electric in care functioneaza 3 sali de gradinita pentru copii, S – 59,5 m.p.	1912	25.000	-
69.	162		Cladire construita pe fundatie de piatra, pereti din caramida, acoperita cu tabla, incalzita cu gaz de sonda si lemne, iluminata electric in care functioneaza 5 sali de clasa. Este tip 'Spiru Haret" S – 278 m.p.	1912	120.000	-

993

70.	162		Cladire construita pe fundatie de ciment, pereti din caramida, acoperita cu tigla, incalzita cu gaz de sonda si lemne, iluminata electric in care functioneaza 8 sali de clasa si o sala de sport iun suprafata totala de 738 + 140 sala de sport.Cladire cu posibilitati de supraetajare.	1977	824.000	-
71.		Teren	Curti, constructii. S – 14.204 m.p.	1912	28.488	-
72.	162	Scoala din satul Sarata	Cladire construita pe fundatie de beton, pereti din caramida, acoperita cu tigla, incalzita cu lemne, iluminata electric cu 3 sali de clasa, un birou si o sala de gradinita, S – 213,18 m.p.	1923	200.000	-
73.		Teren	Curti, constructii, S – 1469 m.p.	1923	4.392	-
74.	162	Scoala din satul Cucuieti	Cladire construita pe fundatie de piatra, peretii din lemn, acoperita cu tabla, nefunctionabila, S – 158 m.p.	1912	120.000	-
75.			Cladire construita pe fundatie de ciment, peretii din caramida, acoperita cu tabla, incalzita cu lemne, iluminata electric in care functioneaza 4 sali de clasa, 2 birouri si 3 grupe de gradinita, cu posibilitati de supraetajare, S – 366,25 m.p.	1979	420.000	-
76.			Cladire construita pe fundatie de ciment, pereti din caramida, acoperita cu tigla, incalzita cu lemne, iluminata electric in care functioneaza 5 sali de clasa, S – 364 m.p.	1966	240.000	-
77.		Teren	Curti, constructii, S – 6070 m.p.	1966	18.210	-
78.		Bazin hidrografic	Piriul Solont pe o lungime de 7,50 km Piriul Sarata pe o lungime de 2,500 km Piriul Cucuieti, pe o lungime de 6,300 km Piriul Pustia pe o lungime de 2,450 km Piriul Rau, pe o lungime de 10,600 km Piriul Calmus pe o lungime de 3,000 km Bazinul hidrografic, pe o suprafata de 14 ha	-	-	-
79.		Monumentul eroilor din satul Solont	Construit in anul 1999, cu contributia voluntara a locuitorilor comunei	1999	-	-

MONITORUL OFICIAL AL ROMÂNIEI

Anul XIV — Nr. 305 bis

PARTEA I
LEGI, DECRETE, HOTĂRÂRI ȘI ALTE ACTE

Joi, 9 mai 2002

ANEXA Nr. 77 — Inventarul bunurilor care aparțin domeniului public al comunei Stănișești

ROMANIA
JUDETUL BACAU
Comisia speciala pentru intocmirea inventarului bunurilor care alcatuiesc domeniul public al comunei Stanisesti

Anexa nr.1
Insusit de Consiliul local prin Hotararea nr.17 din 12.10.1999

PRIMARUL COMUNEI
Burghelea Gheorghe

INVENTARUL
bunurilor care apartin domeniului public al comunei Stanisesti, judetul Bacau

Nr. crt.	Codul de clasificare	Denumirea bunurilor	Elementele de clasificare	Anul dobandirii sau dupa caz al darii in folosinta	Valoare de inventar	Situatia juridica actuala
1.	1371	D.C. 47 S – 44000 m.p.	Sat Slobozia de la Tiliban Vasile la Rosu Misu – 8000 m.l., L – 8000 ml, l – 5,50 ml	-	-	-
2.	1371	D.C. 49 S – 16.500 m.p.	Rosu M. la fostul sediu CAP , L – 3000 ml, l – 5,50 ml	-	-	-
3.	1371	D.C. 52 S – 99.000 m.p.	De la sediul CAP LA Bargaoanu Grigore, L – 1800 ml, l – 5,50 ml	-	-	-
4.	1371	D.C. 55 S – 6.600 m.p.	De la Vlasie Constantin la Biserica Slobozia noua, L – 1.300 ml, l – 5,50 ml	-	-	-
5.	1371	D.C. 58 S - 13750 m.p.	De la Biserica Slobozia noua la Rusu Ion L – 2.500 ml, l – 5,5 0 ml	-	-	-
6.	1371	D.C. 6, S – 940 m.p.	Sat Stanisesti De la Lucanu C. la Biblioteca, L – 234 ml, l – 4,00 ml	-	-	-
7.	1371	D.C. 7 , S – 2.110 m.p.	Satul Stanisesti, de la Butnaru Florin la Hancu Safta, L – 520 ml, l – 4,00 ml	-	-	-
8.	1371	D.C. 9 , S – 2.450 ml	Sat Stanisesti , de la Anton Neculai la Lefter Pavelina, L – 590 ml, l – 5 ml	-	-	-

9.	1371	D.C. 11, S – 4.900 m.p.	Sat Stanisesti, de la Hozu Constantin la Pavel Gheorghe, L – 980 ml, l – 5 ml	-	-	-
10	1371	D.C. 18, S – 3.150 m.p.	Sat Stanisesti, de la Butnaru Dumitru la Cepoi Gheorghe, L – 630 ML, l – 5 ml	-	-	-
11	1371	D.C. 57, S – 750 m.p.	Sat Slobozia, de la Mustata C. la Negru Vasile, L – 150 ml, l – 5 ml	-	-	-
12	1371	D.C. 60, S – 400 m.p.	Sat Slobozia, de la Botezatu Vasile la Tiliban Petrut, L – 80 ml, l – 5 ml	-	-	-
13	1371	D.C. 65, S – 750 m.p.	Sat Slobozia, de la Tiliban Ion la Roman Gheorghe, L – 150 ml, l – 5 ml	-	-	-
14	1371	D.C. 67, S – 60 m.p.	Sat Slobozia, de la Raileanu Ion la Tiliban Ion, L – 150 ml, l – 4 ml	-	-	-
15	1371	D.C.74, S – 2.200 m.p.	Sat Slobozia, de la Macovei Grigore la Roman Gheorghe, L – 550 ml, l – 4 ml	-	-	-
16	1371	D.C. 87, S – 8.800 m.p.	Sat Slobozia, de la Mustata Vasile la Buhaianu Ion, L – 2.200 ml, l – 4 ml	-	-	-
17	1371	D.C. 59 S – 800 m.p.	Sat Slobozia, de la Manole Gheorghe la Macovei Grigore, L – 200 ml, l – 4 ml	-	-	-
18	1371	D.C. 81, S – 1.200 m.p.	Sat Slobozia, de la Mustata Grigore la Rosu Gica, L – 300 ml, l – 4 m.	-	-	-
19	1371	D.C. 92, S – 3600 m.p.	Sat Slobozia, de la Nistor Romita la Avadani Ion, L – 900 ml, l – 4 ml	-	-	-
20	1371	D.C. 96, S – 2.400 m.p.	Sat Slobozia de la Buhaianu Ion la Rusu Costica, L – 600 ml, l – 4 ml	-	-	-
21	1371	D.C. 101, S – 600 m.p.	Sat Slobozia de la Scoala 2 Slobozia la Rusu Vasile, L – 150 ml, l – 4 ml	-	-	-
22	1371	D.C. 124, S – 800 m.p.	Sat Slobozia, de la Luncanu Gheorghe la soseaua pietruita, L – 200 ml, l – 4 ml	-	-	-
23	1371	D.C. 116, S – 1.200 m.p.	Sat Slobozia, de la Lucanu Florin la Ailincai Silviu, L – 300 ml, l – 4 ml	-	-	-
24	1371	D.C. 118, S – 800 m.p.	Sat Slobozia, de la Raileanu Neculai la Gheata Gheorghe, L – 200 ml, l – 4 ml	-	-	-

997

25	1371	D.C. 128, S – 880 m.p.	Sat Slobozia de la Casaneanu Gr. la Anton Guta, L – 280 ml, l – 4 ml	-	-	-
26	1371	D.C. 132, S – 320 m.p.	Sat Slobozia, de la Ginga Constantin la Filip Gheorghe, L – 80 ml, l – 4 ml	-	-	-
27	1371	D.C. 142, S 640 m.p.	Sat Slobozia, de la Ungureanu C. la Pomirleanu Romita, L – 152 ml, l – 4 ml	-	-	-
28	1371	D.C. 137, S – 240 m.p.	Sat Slobozia, de la Rusu Vasile la Campeanu C., L – 1,58 ml, l – 4 ml	-	-	-
29	1371	D.C. 144, S – 106 m.p.	Sat Slobozia, de la Rusu Victor la Stangaciu Ion, L – 102 ml, l – 4 ml	-	-	-
30	1371	D.C. 167, S – 1.662 m.p.	Sat Slobozia, de la Lupu I. Grigore la Bargaoanu S., L – 153 ml, l – 4 ml.	-	-	-
31	1371	D.C.162, S – 221 m.p.	Sat Slobozia, de la Mihai Gheorghe la Mocanu Vasile, L – 52 ml, l - 4 ml	-	-	-
32	1371	D.C. 174 , S – 240 m.p.	Sat Slobozia, de la Ursachi Aurelia la Ursache Silica, L – 68 ml, l – 4 ml	-	-	-
33	1371	D.C. 167, S – 1.008 m.p.	Sat Slobozia, de la Stangaciu Ion la Lupu Ion, L – 252 ml, l – 4 ml	-	-	-
34	1371	D.C. 165, S – 2.400 m.p.	Sat Slobozia, de la Chetreanca L – 600 ml, L – 4 ml	-	-	-
35	1371	D.C. 167, S – 2.480 m.p.	Sat Slobozia, de la Rusu Relu la Dumitrica Stefan, L – 600 ml, l – 4 ml	-	-	-
36	1371	D.C. 178, S – 600 m.p.	Sat Slobozia, de la Gheata Ion la Ungureanu Gheorghe, L – 150 ml, l – 4 ml	-	-	-
37	1371	D.C. 8480 m.p. nr.11	Sat Balotesti, de la Daniela Dumitru la Burghelea Ion, L – 2.120 ml, l – 4 ml	-	-	-
38	1371	D.C. 11.320 m.p.	Sat Balotesti, de la Burghelea Ion la Ursan Ion , L – 2.580 ml, l – 4 ml	-	-	-
39	1371	D.C. 178, S – 3072 m.p.	Sat Denesti, de la Mihai Ion la Pancescu Maria, L – 768 ml, l - 4 ml	-	-	-
40	1371	D.C. 179, s – 672 m.p.	Sat Benesti, de la Biserica la Pancescu Maria, L – 168 ml, l – 4 ml	-	-	-

41	1371	D.C. 187, S – 5.840 m.p.	Sat Benesti, de la Carlan Maria la Pavelescu Ion, L – 1.460 ml, l – 4 ml	-	-	-
42	1371	D.C. 188, S – 356 m.p.	Sat Benesti, de la Carlan Costica la Pancescu Maria, L – 89 ml, l – 4 ml	-	-	-
43	1371	D.C. 194, S – 584 m.p.	Sat Benesti, de la Stiubei Ion la Mihai Severina, L – 146 ml, l – 4 ml	-	-	-
44	1371	D.C. 198, S – 984 m.p.	Sat Benesti, de la Popa Ion la Ciobotaru Vasile, L – 246 ml, l – 4 ml	-	-	-
45	1371	D.C. 203, S – 1.392 m.p.	Sat Belciuneasa, de la Catauta Maria la Florea Alistir, L – 348 ml, l – 4 ml	-	-	-
46	1371	D.C. 208, S – 612 m.p.	Sat Belciuneasa, de la Florea Alistir la Anghel Nicolae, L – 153 ml, l – 4 ml	-	-	-
47	1371	D.C. 216, S – 1.632 m.p.	Sat Belciuneasa , de la Uricaru Petru la Ciobotaru Petre, L – 408 ml, l – 4 ml	-	-	-
48	1371	D.C. 278, S – 6.600 m.p.	Sat Belciuneasa, de la Pavelescu Ion la Uricaru Petru, L – 1.650 ml, l – 4 ml	-	-	-
49	1371	D.C. 279, S – 10.560 mp	Sat Gorghesti, de la soseaua Valeni la Harabagiu Neculai, L – 2.640 ml, l – 4 ml	-	-	-
50	1371	D.C. 280, S – 3.694 m.p.	Sat Gorghesti, de la Harabagiu Neculai la Vita Gheorghe, L – 986 ml, l – 4 ml	-	-	-
51	1371	D.C. 289, S – 1.280 m.p.	Sat Gorghesti, de la Teletin Gheorghe la Tanase Costache, L – 320 ml, l – 4 ml	-	-	-
52	1371	D.C. 2080 m.p. 301	Sat Gorghesti , de la Teletin Vasile la scoala Gorghesti, L – 530 ml, l – 4 ml	-	-	-
53	1371	D.C. 920 m.p. 316	Sat Gorghesti, de la Tanase Costache la Dobrovici Ion Valeni, L – 230 ml, l – 4 ml	-	-	-
54	1371	D.C. 317, S – 8.920 m.p.	Sat Valeni de la Popa Rarita la Gheta Gheorghe, L – 2.230 ml, l – 4 ml	-	-	-
55	1371	D.C. 321, S – 1.800 m.p.	Sat Valeni, de la scoala Valeni la And one Gheorghe, L – 450 ml, l – 4 ml	-	-	-
56	1371	D.C. 376, S – 2.480 m.p.	Sat Valeni, de la Agache Vasile la Tanase Gheorghe, L – 620 ml. L – 4 ml	-	-	-

57	1371	D.C. 387, S – 8000 mp	Sat Slobozia Noua de la Ungureanu Danut la Vasilache C-tin, L – 2.000 ml, l – 4 ml	-	-	-
58	1371	D.C. 406, S – 1.000 mp	Sat Slobozia Noua, de la Silimon Vasile la Vasii Victor, L – 250 ml, l – 4 ml	-	-	-
59	1371	D.C. 417, S – 600 m.p.	Sat Slobozia Noua de la Amariutei Stefan la Roman Vasile, L – 150 ml, l – 4 ml	-	-	-
60	1371	D.C. 432, S – 6.000 m.p.	Sat Slobozia Noua, de la Ungureanu Vasile la Lascar Claudiu,L -1500 ml,l-4 ml	-	-	-
61	1371	D.C. 438, S – 675 m.p.	Sat Slobozia Noua, de la Bulau Vasile la Zarif Ion, L – 150 ml, l – 4,5, ml	-	-	-
62	1371	D.C. 467, S – 3.400 m.p.	Sat Slobozia Noua, de la Urmut Frasina la Mihai Neculai, L – 850 ml, l – 4 ml	-	-	-
63	1371	D.C. 475, S – 600 m.p.	Sat Slobozia Noua, de la Bulau Vasile la Iosub Silica, L – 250 ml, l – 4 ml	-	-	-
64	1371	D.C. 487, S – 400 m.p.	Sat Slobozia Noua de la Rusu Dan la Carp Costica, L – 100 ml, l – 4 ml	-	-	-
65	1371	D.C. 492, S – 5.500 m.p.	Sat Craiesti, de la Gura Craesti la Mazilu Vasile, L – 1.100 ml, l – 5,5 ml	-	-	-
66	1371	D.C. 498, S – 6.325 m.p.	Sat Craesti, de la Mazilu Vasile la Podul Bastei, L – 1.150 ml, l – 5,5 ml	-	-	-
67	1371	D.C. 511, S – 4.750 m.p.	Sat Craesti, de la Podul Bastei la Melinte Constantin, L – 950 ml, l – 5 ml	-	-	-
68	1371	D.C. 516, S- 4.950 m.p.	Sat Craestei de la Melinte Constantin la Gradinita, L – 1.100 ml, l – 4,5 ml	-	-	-
69	1371	D.C. 543, S – 5.400 m.p	Sat Craesti de la Gradinita la Gociu Stefan, L – 1.200 ml, l – 4,5 ml	-	-	-
70	1371	D.C. 548, S- 3.825 m.p.	Sat Craesti, de la Vinau Petru la Pavaluta Ion, L – 850 ml, l – 4,5 ml	-	-	-
71	1371	D.C. 567, S – 2.880 m.p.	Sat Craesti, de la Pavaluta Ion la Burghelea Tofan, L – 640 ml, l – 14,5 ml	-	-	-
72	1371	D.C. 578, S – 800 m.p.	Sat Craesti, de la Burghelea Tofan la Cristea Balasa, L – 200 m.l., l – 4 m.l.	-	-	-

1000

73	1371	D.C. 614, S – 2.240 m.p.	Sat Craesti de la Burghelea Tofan la Trifan Gica, L – 560 ml, l – 4 ml.	-	-	-
74	1371	D.C. 634, S – 3.800 m.p.	Sat Craesti, de la Lehadus Dionise la Barcan Vasile, L – 950 ml, l – 4 ml	-	-	-
75	1371	D.C. 647, S – 2.025 m.p.	Sat Craesti de la Merlan Constantin la Brcan Vasile, L – 450 ml, l 4,5 ml	-	-	-
76	1371	D.C. 673, S – 4.400 m.p.	Sat Craesti de la Merlan Constantin la Caapat Pojarita, L – 1.100 ml, l – 4 ml	-	-	-
77	1371	D.C. 682, S – 1.400 m.p.	Sat Craesti de la Raif Vinau la Biserica, L 350 ml, l – 4 ml	-	-	-
78	1371	D.C. 687, S – 1.800 m.p.	Sat Craesti de la Biserica la Catata Isp., L – 450 ml, l – 4 ml	-	-	-
79	1371	D.C. 695, S – 5.175 m.p.	Sat Craesti de la scoala la Beldiman Neculai, L – 1.150 ml, l – 4,5 ml	-	-	-
80	13172	Pod beton, L – 16 ml, l – 6 ml	La Stanisesti Hozu Alexandru	-	-	-
81	13172	Pod beton, L 7 ml L – 4 ml	Sat Stanisesti la Popa Elena	-	-	-
82	13172	Pod beton, L – 14 ml, l – 4 ml	Sat Stanisesti la Plugaru Constantin	-	-	-
83	13172	Podet tub beton L - 6 ml, l – 4,5 ml	Sat Slobozia la Gutoaia Ion	-	-	-
84	13172	Pod din lemn, L – 10 ml, l – 5 ml	Sat Slobozia la Gica Rosu	-	-	-
85	13172	Pod din tub, L – 8 ml, l – 4 ml	Sat Slobozia la Vornicu Ion	-	-	-
86	13172	Pod beton, L – 8 ml, l – 5 ml	Sat Slobozia la Balan Vasile	-	-	-
87	13172	Pod beton, L – 5,5, ml, l – 5 ml	Sat Benesti la Pincescu Constantin	-	-	-
88	13172	Pod beton, L – 7 ml, l – 5 ml	Sat Benesti la Cirlan Costica	-	-	-

1001

89	13172	Pod beton, L – 9 ml, l – 5 ml	Sat Balotesti la Burghelea S. Ion	-	-	-
90	13172	Pod beton. L -= 14 ml, l – 4 ml	Sat Gorghesti la Maftei Costica	-	-	-
91	13172	Pod beton, L – 12 ml, l – 5 ml	Sat Valeni la Scoala	-	-	-
92	13172	Pod tub, L – 4 ml, l – 4 ml	Sat Slobozia Noua la Bulau Vasile	-	-	-
93	13172	Pod beton, L – 5 ml, l – 4 ml	Sat Slobozia Noua la Lascar Constantin	-	-	-
94	13172	Pod beton, L – 6 ml, l – 5 ml	Sat Craesti la Valea Bastei	-	-	-
95	13172	Pod beton, L – 7 ml, l – 5 ml	Sat Craesti la Melinte Costica	-	-	-
96	13172	Pod beton, L – 7 ml, l – 5 ml	Sat Craesti la Vanau Petru	-	-	-
97	13172	Pod beton, L – 8 ml, l – 5 ml	Sat Craesti la Merlan Constantin	-	-	-
98	13172	Pod beton, L – 10 ml, l – 5 ml	Sat Craesti la Pavaluta Ion	-	-	-
99	13172	Pod beton, L 8 ml, l – 5 ml	Sat Craesti la Gradinita	-	-	-
100	1811	Rezervor inmagazinare apa	Sat Stanisesti, Coada Iazului, 100 m.c.	-	-	-
101	1811	Rezervor inmagazinare apa	Sat Stanisesti, fost CAP, 30 m.c.	-	-	-
102	1811	Rezervor inmagazinare apa	Sat Stanisesti, fost C.A.P Slobozia, 30 m.c.	-	-	-
103	186	Conducta aductiune	Sat Stanisesti 2086 ml	-	-	-
104	186	Conducta aductiune	Sat Stanisesti, fost CAP, 460 ml	-	-	-
105	186	Conducta aductiune	Sat Slobozia, fost CAP, 340 ml	-	-	-
106	184	Sistem canalizare beton	Sat Stanisesti, bloc locuinte, 600 ml	-	-	-
107		Monument istoric	Sat Stanisesti	-	-	-

1002

108	164	Primaria comunei Stanisesti	S. constr. – 100 m.p., S.teren – 0,30 ha	-	-	-
109	164	Local Primarie veche	Sat Stanisesti, S.constr. – 80 m.p., S. teren – 1.000 m.p.	-	-	-
110	162	Scoala Stanisesti	Local nou, S.constr. – 740 m.p., S.teren – 7.000 m.p.	-	-	-
111	162	Scoala Stanisesti	Local vechi, S.constr. – 350 m.p.,	-	-	-
112	162	Scoala Benesti	Local scolala, S. teren – 2.700 m.p.	-	-	-
113	162	Scoala Balotesti	Sat Balotesti, S. constr. – 140 m.p., S. teren – 1.000 m.p.	-	-	-
114	162	Scoala Belciuneasa	Sat Belciuneasa, S.constr. – 60 m.p., Teren aferent constr. – 1.200 m.p.	-	-	-
115	162	Scoala Craesti	Sat Craesti, S.constr. – 480 m.p., Teren aferent constr. – 2.500 m.p.	-	-	-
116	162	Scoala Gorghesti	Sat Gorghesti, S. constr. – 60 m.p. Teren aferent constr. – 2.400 m.p.	-	-	-
117	162	Scoala Slobozia 1	Sat Slobozia, S. constr. – 800 m.p. Teren aferent constr. – 9.000 m.p.	-	-	-
118	162	Scoala Slobozia 2	Sat Slobozia, S. constr. – 500 m.p.. Teren aferent constr. – 2.800 m.p.	-	-	-
119	162	Scoala Slobozia Noua	Sat Slobozia Noua, S.constr. – 180 m.p. Teren aferent constr. – 1.200 m.p	-	-	-
120	162	Camin cultural Slobozia	S. constr. – 160 m.p. Teren aferent constr. – 1.000 m.p.	-	-	-
121		Apartament serviciu	Centru civic Stanisesti Trei apartamente 200 m.p.	-	-	-
122		Gradinita sat Craesti	S.constr.– 48 m.p.Teren af. constr–500m.p.	-	-	-
123		Piriul Dobrotfor	Com. Stanisesti de la Slobozia Noua izvor pana la Gura Craesti hotar comuna Motoseni,L – 31.560 ml, l – 15,60 ml	-	-	-
124		Piriul Pojorata	Sat Craesti din Pojorata de la izvor pana la Gura Craesti hotar comuna Motoseni. L – 12.548 ml, l – 10,70 ml	-	-	-

1003

MONITORUL OFICIAL
AL
ROMÂNIEI

Anul XIV — Nr. 305 bis

PARTEA I
LEGI, DECRETE, HOTĂRÂRI ȘI ALTE ACTE

Joi, 9 mai 2002

ANEXA Nr. 78 — Inventarul bunurilor care aparțin domeniului public al comunei Ștefan cel Mare

ROMANIA
Consiliul local Stefan cel Mare
Inventarul bunurilor care alcatuiesc domeniul public al comunei Stefan cel Mare

Anexa nr.1
Insusit de Consiliul local prin Hotararea nr.25 din 26.10.1999
PRIMARUL COMUNEI,
Savin Neculai

INVENTARUL
bunurilor care apartin domeniului public al comunei Stefan cel Mare

Nr. crt.	Codul de clasificare	Denumirea bunului	Elemente de identificare	Anul dobandirii	Valoarea de inventar	Situatia juridica actuala
1.	-	Drum comunal	SC "BOSTAN" SRL, Caruntu Viorel 2 km x 6 ml	-	-	-
2.	-	Ulita sat	Bloc CFR, Antal Eva, Islaz, Codreanu Constantin 300 ml x 4 ml	-	-	-
3.	-	Ulita sat	Paslaru C. Ion, Japa Constantin, Gherghel Stefan, Bizubac Doina, 150 ml x 4 ml	-	-	-
4.	-	Ulita sat	Politia, Zaharia Victoria, Ignat Gheorghe, 50 ml x 3 ml	-	-	-
5.	-	Ulita sat	Galateanu Ileana, Oancea Elena, Parau Bogdana 100 ml x 4 ml	-	-	-
6.	-	Ulita sat	Dohotaru Elisabeta, Parau Bogdana, Lazar Ileana, Parau Bogdana, 500 ml x 4 ml	-	-	-
7.	-	Ulita sat	Gherghel Maria, Parau Bogdana, Islaz comunal, Parau Bogdana, 200 ml x 4 ml	-	-	-
8.	-	Drum comunal si ulitele din satul Bogdana	Susanu Costache, Stoleru Anica, Canton Silvic 2,00 km x 4 ml	-	-	-
9.	-	Ulita sat	Islaz, Irimia Gheorghe, Caruntu Viorel, 40 ml x 4 ml	-	-	-

1006

10.	-	Ulita sat	Scoala Bogdana, Botezatu Iordache, Costea Constantin 800 ml x 4 ml	-	-	-
11.	-	Ulita sat	Costea Constantin, Stoica Alexandru, Cimitir Bogdana, Islaz, 800 ml x 4 ml	-	-	-
12.	-	Ulita sat	Most. Raileanu Safta, Raileanu Gheorghe, Matei Neculai, Islaz, 400 ml x 4 ml	-	-	-
13.	-	Ulita sat	Matei Lazar, Neacsu Vasile, Rosu Ioana, 100 ml x 4 ml	-	-	-
14.	-	Ulita sat	Tulpan Constantin, Petre Dan, Tulpan Neculai, Parau Bogdana, 500 ml x 4 ml	-	-	-
15.	-	Ulita sat	Sandu Alecu, Islaz, Jugaru Cezar, 700 ml x 4 ml	-	-	-
16.	-	Ulita sat	Botezatu Costica, Islaz, Stoica Vasile, 200 ml x 4 ml	-	-	-
17.	-	Ulita sat	Jugaru Cezar, Dohotaru Stefan, 100 ml x 4 ml	-	-	-
18.	-	Ulita sat	Cindau Valeriu, Jugaru Cezar, Andronic Maria, Cindau Gheorghe, 100 ml x 4 ml	-	-	-
19.	-	Ulita sat	Cindau Gheorghe, Pavel Nica, Pavel Vasile, 50 ml x 4 ml	-	-	-
20.	-	Ulita sat	Giovani Nelu, Cindau Valeriu, Andronic Stefan, Andronic Marita, 100 ml x 4 ml	-	-	-
21.	-	Ulita sat	Andronic Stefan, Andronic Marita, Florea Ion, Florea Vasile, 40 ml x 4 ml	-	-	-
22.	-	Statul Gutinas Drum comunal	Simon Victor, Matei I. Ionica, Ghioc A.Ion, Andronic Neculai, 1.300 ml x 6 ml	-	-	-
23.	-	Ulita sat	Simon Victor, Iftinca Maria, Pletea Constantin, Gherasim Doina, 100 ml x 4 ml	-	-	-
24.	-	Ulita sat	Oprea Constantin, Oprea Ion, Agachi Ion,100ml x 4ml	-	-	-
25.	-	Ulita sat	Chenciu Catrina, Oprea Sofia, Oprea Maria, 100 ml x 4 ml	-	-	-
26.	-	Ulita sat	Sandor Maria, Popa Alexandru, Matei I.J. Ionica, Kantor Martin, 300 ml x 4 ml	-	-	-
27.	-	Ulita sat	Paduraru Ion, Gal Ghita, Boscor I. Ion, Forcos Stoleru – Valeriu, 200 ml x 4 ml	-	-	-
28.	-	Ulita sat	Ignat Anton, Matei I.J. Ionica, Simon Catrina, Simin Gh. Gheorghe, 300 ml x 4 ml	-	-	-

1007

29.	-	Ulita sat	Ignat Anton, Misca Ionica, Ignat St. Anton, Ignat St. Ion, 200 ml x 4 ml	-	-	-
30.	-	Ulita sat	Scoala, Valeanu I. Gheorghe, Gabor Mihai, Gabor Anton, 40 ml x 4 ml	-	-	-
31.	-	Ulita sat	Neagu Stefan, Dohotaru I. Jan, Biserica Ortodoxa, Onisei Toader, 900 ml x 4 ml	-	-	-
32.	-	Ulita sat	Ghioc A. Ion, Popa Vasile, Gherasim Ion, Stoica S. Vasile, 700 ml x 4 ml	-	-	-
33.	-	Ulita sat	Ghioc A. Ion, Popa GH.Vasile, Stoica Apostol, Sarghie Gheorghe, 700 ml x 4 ml	-	-	-
34.	-	Ulita sat	Stoica Apostol, Sarghie Gheorghe, Isaic Gh. Gheorghe, 200 ml x 4 ml	-	-	-
35.	-	Ulita sat	Gherasim Nicuta, Chenciu St. Gheorghe, Chenciu Ionica, 150 ml x 4 ml	-	-	-
36.	-	Ulita sat	Neagu I. Dumitru, Stoica T. Mario, Popa Stefan, Stan Maria, 300 ml x 4 ml	-	-	-
37.	-	Ulita sat	Popa Stefan, Stan Maria, Andronic Ion, Harsu Ion, 700 ml x 4 ml	-	-	-
38.	-	Ulita sat	Ghioc Stefan, Anghel St. Valeriu, Anghel St. Stefan, Ghioc A. Ion, 300 ml x 4 ml	-	-	-
39.	-	Satul Negoiesti Ulita sat	Bontas Constantin, Chirila Mihai, Matees Gheorghe, Islaz comunal, 300 ml x 4 ml	-	-	-
40.	-	Ulita sat	Manea Doina, Antohi Maria, Moara, Teren arabil 100 ml x 4 ml	-	-	-
41.	-	Ulita sat	Chiriac Ion, Munteanu Constantin, Popa V. Stefan, Lupusoru Maranda, 500 ml x 4 ml	-	-	-
42.	-	Ulita sat	Manea Vasile, Teren arabil, Postolache Neculai, Islaz comunal, 150 ml x 4 ml	-	-	-
43	-	Ulita sat	Rapa Dumitru, Craciun Victor, Slabu Mihai, Teren arabil, 100 ml x 4 ml	-	-	-
44.	-	Ulita sat	Scoala generala veche, fostul sediu CAP, urmasi Stoica Ileana, Ghiciusca Neculai, 1000 ml x 4 ml	-	-	-

1008

45.	-	Ulita sat	Grumazescu Aurel, Teren arabil, Teslaru Maricica, Teren arabil, 300 ml x 4 ml	-	-	-
46.	-	Ulita sat	Grumazescu Aurel, Teren arabil, Grumazescu Toader, Ursache Gheorghe, 1.300 ml x 4 ml	-	-	-
47.	-	Ulita sat	Popovici Neculai, Teren arabil, Grumazescu Vasilica, Ruset Maria, 150 ml x 4 ml	-	-	-
48.	-	Ulita sat	Avadani C. Ion, Tern arabil, Lazar Gheorghe, Teren arabil, 75 ml x 4 ml	-	-	-
49.	-	Ulita sat	Zgarcea Gheorghe, Voicu Ion, urm. Rotaru Gheorghe, Teren arabil, 500 ml x 4 ml	-	-	-
50.	-	Ulita sat	Zgarcea Gheorghe, Ivan Manole, urm. Grumazescu Gheorghe, Teren arabil, 150 ml x 4 ml	-	-	-
51.	-	Ulita sat	Epure Constantin, Teren arabil, 200 ml x 4 ml	-	-	-
52.	-	Ulita sat	Mitroiu Gheorghe, Teren arabil, Rosu Toader, Pavel Constantin, 380 ml x 4 ml	-	-	-
53.	-	Ulita sat	Antohe Valerica, Chiriac Constantin, Teren arabil, 100 ml x 4 ml	-	-	-
54.	-	Ulita sat	Manea Vasile, Antohi Gh. Ion, Teren arabil, Antohi Gh. Neculai, 100 ml x 4 ml	-	-	-
55.	-	Satul Racaciuni Drum comunal	Agromec, Postavaru Constantin, Dobre N. Marin Neculai, 1.300 ml x 6 ml	-	-	-
56.	-	Ulita sat	Boteanu Dumitru, Ghigea Ion, Barbu Dumitru, Costache Gh. Gheorghe, 500 ml x 4 ml	-	-	-
57.	-	Ulita sat	Parava Ignat, Banisor Gheorghe, Ciubotaru NeculaiBabuci Neculai, 500 ml x 4 ml	-	-	-
58.	-	Ulita sat	Ciubotaru Neculai, Ghicea Ion, Alexandru Constantin, Alexandru Maria, 600 ml x 4 ml	-	-	-
59.	-	Ulita sat	Mihalache Dumitru Aghigioae, Manole Neculai, Satulu Maria, 1.000 m.p. x 4 ml	-	-	-
60.	-	Ulita sat	Mihalache Maria Blanaru,Pletea Gheorghe, Mihalache Ioana, 300 ml x 4 ml	-	-	-
61.	-	Ulita sat	Oancea Ionica, Mihalache Constantin, Banisor Ion, Moineagu Ion, 400 ml x 4 ml	-	-	-

1009

62.	-	Ulita sat	Barbu Neculai, Saftei Ion, Dobre Nicu, Craciun Ion, 200 ml x 4 ml	-	-	-
63.	-	Ulita sat	Barbu Maria, Axinte Silvia, Scoala Racauti, Toader Neculai, 200 ml x 4 ml	-	-	-
64.	-	Ulita sat	Asaftei Gheorghe, Mihalcea Neculai, Irimia Maria, Manole Gheorghe, 300 ml x 4 ml	-	-	-
65.	-	Ulita sat	Satulu Gheorghe, Mihalache Ion, Alexandru Aurel, Asandei Gheorghe, 150 ml x 4 ml	-	-	-
66.	-	Ulita sat	Satulu Maria, Pletea Elena, Moineagu Ion, Radu Maria, 350 ml x 4 ml	-	-	-
67.	-	Ulita sat	Radu Maria, Manole Gheorghe, Dobre Neculai, Alexandru Ion, 200 ml x 4 ml	-	-	-
68.	-	Ulita sat	Banisor Constantin, Ruxandoiu Mihalache Gheorghe, Stefan Dorel, 100 ml x 4 ml	-	-	-
69.	-	Ulita sat	Ciubotaru Neculai, Maches Constantin, Mihalcea Marghioala, Radu Ion, 75 ml x 4 ml	-	-	-
70.	-	Ulita sat	Serban Ion, Andine Mihai, Abarboaie Verona, Cimpoiesu Maria, 400 ml x 4 ml	-	-	-
71.	-	Ulita sat	Tudor Georgeta, Gondos Viorel, Stanescu Ministru, Punte, 300 ml x 4 ml	-	-	-
72.	-	Ulita sat	Bruma Vasile, Chirila Viorel, Raducanu, Teren agricol, Casin, 500 ml x 4 ml	-	-	-
73.	-	Satul Buciumi	Mabea Gheorghe, Vie Manea Gheorghe, Agache Vasile, Ursache GHEORGHE, 3,5 KM X 6 ML	-	-	-
74.	-	Ulita sat	Gascu Gheorghe, Stoica Vasile, Velicov Iordan, Stoica Ioan, 150 ml x 4 ml	-	-	-
75.	-	Ulita sat	Ilie Gheorghe, Cindau Anica, ORSA Bacau – Ferma Berebeci, 500 ml x 4 ml	-	-	-
76.	-	Ulita sat	Axinte Gheorghe, Velicov Iordan, Velicof Ionel, Stoica Gheorghe, 500 ml x 4 ml	-	-	-
77.	-	Ulita sat	Axinte Gheorghe, Palaghita Gheorghe Ion, Irimia St. Elena, Radu Dumitru, 1.000 ml x 4 ml	-	-	-

1010

78.	-	Ulita sat	Scoala veche, Paun Catrina, Malureanu Dorel, Radu Necului, 150 ml x 4 ml	-	-	-
79.	-	Ulita sat	Talpau Maria, Cristea Alexandru, Prisecaru Gheorghe, Tirtoaga Gheorghe, 200 ml x 4 ml	-	-	-
80.	-	Ulita sat	Ursache Gheorghe, Iftinca Daniel, Radu Stefan, Iftinoiu Neculai, 600 ml x 4 ml	-	-	-
81.	-	Ulita sat	Iftinca Daniel, Mihalcea Neculai, Mihai Gheorghe, Bazarca Alexandru, 100 ml x 4 ml	-	-	-
82.	-	Ulita sat	Mihalcea Gheorghe, Lupu Ion, Cioropan Anica 200 ml x 4 ml	-	-	-
83.	-	Ulita sat	Mihalcea Neculai, Agaghi Vasile, Palaghita Vasile, Islaz comunal, 150 ml x 4 ml	-	-	-
84.	-	Ulita sat	Salahoru Stefan, Teren arabil, Pavel Valeru, Teren arabil, 100 ml x 4 ml	-	-	-
85	-	Ulita sat	Lupu Ion, Teren arabil, Bazarca Alexandru, Teren arabil, 200 ml x 4 ml	-	-	-
86.	-	Ulita sat	Cimpoiesu Gheorghe, Bubuianu Ion, Palaghita Maria, Teren arabil, 300 ml x 4 ml	-	-	-
87.	-	Ulita sat	Sandu Dobre Ecaterina, Teren arabil, Staru Ileana, Teren arabil, 200 ml x 4 ml	-	-	-
88.	-	Ulita sat	Palaghita Ana , Neagu I. Ion, Bazarca Petru, Pavel Ion, 400 ml x 4 ml	-	-	-
89.	-	Ulita sat	Mihalcea Ion Pislaru, Vlad Doina, Teren arabil, 400 ml x 4 ml	-	-	-
90.	-	Ulita sat	Codreanu Elena, Lupu Vasile, Anghel Paslaru Neculai, Teren arabil, 200 ml x 4 ml	-	-	-
91.	-	Ulita sat	Branza Ruxandra, Lazar Neculai, Rauta Emanuil, Teren arabil, 100 ml x 4 ml	-	-	-
92.	-	Ulita sat	Susanu Gheorghe, Palaghita Jenica, Malureanu Gheorghe, Codreanu Elena, 300 ml x 4 ml	-	-	-
93.	-	Ulita sat	Birladeanu Constantin, Gliga Gheorghe, Tartoaca Domnica, Moisa Vilma, 350 ml x 4 ml	-	-	-

1011

94.	-	Ulita sat	Staru Mircea, Ciocoita Maria, Cardas Ecaterina, Mihalcea Eronim, 100 ml x 4 ml	-	-	-
95.	-	Ulita sat	Bazarca Iustina, Triscaru Constantin, Stratu Ion, Teren arabil, 100 ml x 4 ml	-	-	-
96.	-	Ulita sat	Savin Maria, Nalboc Maria, Gliga Gheorghe, Gascu Constantin, 200 ml x 4 ml	-	-	-
97.	-	Ulita sat	Nalboc Ana, Stoica Maria, Bandar Paraschiva, Codreanu Elena, 100 ml x 4 ml	-	-	-
98.	-	Ulita sat	Mihalcea Constantin, Miron Ileana, Manole Ion, Prisecaru Vasile, 400 ml x 4 ml	-	-	-
99.	-	Ulita sat	Stratu Vasile, Teren arabil, Brinza Ion, Nechifor Gheorghe, 300 ml x 4 ml	-	-	-
100.	-	Ulita sat	Talpau Vasile, Irimia Vasile, Iftinoiu Neculai, Teren arabil, 200 ml x 4 ml	-	-	-
101.	-	Ulita sat	Palaghita Aneta, Pintilie Neculai, Cristea Gheorghe, Irimia Maria, 300 ml x 4 ml	-	-	-
102.	-	Ulita sat	Staru Ion, Sirghi Elena Cristea Constantin, Cristea Vasile, 300 ml x 4 ml	-	-	-
103.	-	Ulita sat	Irimia Gheorghe, Teren arabil, Cristea Vasile, Teren arabil, 100 ml x 4 ml	-	-	-
104.	-	Ulita sat	Bazarca Gh.Florin,Lazar Neculai,Gliga Nuta,Satulu Neculai,300 ml x 4 ml	-	-	-
105.	-	Ulita sat	Manea Alexandru, Fatu Paraschiva, Costea Gheorghe, Cristea Ion, 1.200 ml x 4 ml	-	-	-
106.	-	Ulita sat	Iftinca Safta, Teren arabil, Irimia Marioara, Teren arabil, 100 ml x 4 ml	-	-	-
107.	-	Ulita sat	Saracutu Vasile, Mihalcea Ion, Irimia Ileana, Parau Blidar, 100 ml x 4 ml	-	-	-
108.	-	Ulita sat	Mihalcea Ion, Staru Elena, Ganu Constantin, Malureanu Ion, 200 ml x 4 ml	-	-	-
109.	-	Ulita sat	Ciurea Gheorghe,Miron Neculai, Nechifor Vasile , 300 ml x 4 ml	-	-	-

1012

110.	-	Ulita sat	Vintila Maria, Teren arabil, Cristea, Vasile, Facaoaru Paraschiva, 200 ml x 4 ml	-	-	-
111.	-	Ulita sat	Miron Neculai, Bokor Gheorghe, Vintila Gheorghe, Biserica, 300 ml x 4 ml	-	-	-
112.	-	Ulita sat	Miron Neculai, Gurita Neculai, Mihalcia Maria, Burghez Neculai, 300 ml x 4 ml	-	-	-
113.	-	Ulia sat	Irimia Gheorghe, Palade Neculai, Teren arabil, 100 ml x 4 ml	-	-	-
114.	-	Ulita sat	Agache Dumitru, Tren arabil Biserica, Poenaru Ion, 150 ml x 4 ml	-	-	-
115.	-	Ulita sat	Savin Neculai, Teren arabil, Costea Vasile, Zaharia Tica, 300 ml x 4 ml	-	-	-
116.	-	Ulita sat	Guruita Neculai, Neagu Gheorghe, Tirtoaca Dumitru, Dobre Necului, 288 ml x 4 ml	-	-	-
117.	-	Ulita sat	Roman Dan, Agache Anica, Nechifor Vasile, Branici Ionel, 100 ml x 4 ml	-	-	-
118.	-	Ulita sat	Andries Vasile, Lazar Viorica, Geaboc Costel, Zaharia Tinca, 200 ml x 4 ml	-	-	-
119.	-	Ulita sat	Stoian Neculai, Gascu Moldoveanu Ion, Iorga Constantin, Branici Constantin, 200 ml x 4 ml	-	-	-
120.	-	Ulita sat	Codreanu Neculai, Manea Vasile, Iftinca Gheorghe, Zaharia Gheorghe, 200 ml x 4 ml	-	-	-
121.	-	Ulita sat	Costea Vasile, Manea Vasile, Dima Ion. Teren arabil, 300 ml x 4 ml	-	-	-
122.	-	Ulita sat	Teren arabil, Dogaru Neculai, Teren arabil, Mititelu Neculai, 200 ml x 4 ml	-	-	-
123.	-	Ulita sat	Palaghita Gheorghe, Costea Ion, Melinte Zoita, urm. Cristea Melania, 300 ml x 4 ml	-	-	-
124.	-	Ulita sat	Anei Gheorghe, Teren arabil, 100 ml x 4 ml	-	-	-
125.	-	Ulita sat	Guruita Ion, Palaghita Dumitru, Gloga Constantin, Bazarca Stefan, 300 ml x 4 ml	-	-	-
126	-	Ulita sat	Savin Gheorghe,Costea Ion,Irimia Gheorghe,Manea Cornel, 300 ml x 4 ml	-	-	-

1013



n arabil, Teren	-	-	-
nea Coatica, 30	-	-	-
ı Dumitru, Teren	-	-	-
stantin,	-	-	-
ı Constantin, 300	-	-	-
Borcea 5 ml	-	-	-
Tabalae Mihai,,	-	-	-
ıpostu Dorel,	-	-	-
Ciopesti, 300 ml x	-	-	-
tefan, Terenuri	-	-	-
Elena, Teren arabil	-	-	-
Gheorghe, Teren	-	-	-
r Iordache, Teren	-	-	-
danescu Vasile,	-	-	-
e Vasilica,	-	-	-
ı Toader, Bontas	-	-	-

143.	-	Ulita sat	Jipa Toader, Bontas Iorgu, Udrea Clement, Teren arabil, Rusu Florin, 250 ml x 4 ml	-	-	-
144.	-	Ulita sat	Bontas Dorel, Vlagea Gheorghe, Ceopa Constantin, Moraru Neculai, 250 ml x 4 ml	-	-	-
145.	-	Ulita sat	Moraru Neculai, Rau Dorina, Paslaru Gheorghe, Rau Gheorghe, 200 ml x 4 ml	-	-	-
146.	-	Ulita sat	Pislaru Gheorghe, Rau Gheorghe, Tataru Ion, Rau Emil, 150 ml x 4 ml	-	-	-
147.	-	Ulita sat	Moraru Neculai, Chircu Gheorghe, Chircu Gheorghe, Huzum Niculina 80 ml x 4 ml	-	-	-
148.	-	Satul Viisoara (Corbu)	Pascu Mihai, Tabalae Vasile, Panciu Ion, Sames Constantin, 2.000 ml x 6 ml	-	-	-
149.	-	Ulita sat	Caraba Ion, Luca Catrina, Teren arabil, 150 ml x 4 ml	-	-	-
150.	-	Ulita sat	Cotofana Neculai, Teren arabil, 50 ml x 4 ml	-	-	-
151.	-	Ulita sat	Iosub Ion, Iosub Neculai, Danila Dobrin, Teren arabil, 50 ml x 4 ml	-	-	-
152.	-	Ulita sat	Ciubotaru Ion, Panciu Vasile, Oancea Vasile, Teren agricol, 30 ml x 4 ml	-	-	-
153.	-	Ulita sat	Lazar Iancu, Turturica Neculai, Botezatu Neculai, Rosu Gheorghe, 300 ml x 4 ml	-	-	-
154.	-	Ulita sat	Tabacaru Vasile – Rapa, Cotofana Neculai – Jipa Colenia, 400 ml x 4 ml	-	-	-
155.	-	Ulita sat	Jipa Colenia – Cotofana Neculai, Jipa Colenia – Cotofana Dorel, 50 ml x 4 ml	-	-	-
156.	-	Ulita sat	Jipa Colenia – Cotofana Neculai, Cotofana Maria, Teren arabil, 50 ml x 4 ml	-	-	-
157.	-	Ulita sat	Jipa Colenia – Cotofana Neculai, Cotofana Vasile – Moraru Ion , 50 ml x 4 ml	-	-	-
158.	-	Drumuri comunale Sat Radeana	SC ABICOM SRL – Dohotaru Constantin, Luca Gheorghe, Matei Ionel, 2.700 ml x 6 ml	-	-	-
159.	-	Drum comunal	Islaz comunal- Ursache Gheorghe, Nedelea Maria 3.000 ml x 6 ml	-	-	-

160.	-	Ulita sat	Matei Ilie – Raileanu Rodica, Ganea A. Maria 200 ml x 4 ml	-	-	-
161.	-	Ulita sat	Mitrofan Culita, Alupoaie Vasile , Ghioc Ion – Ghioc Neculai, 250 ml x 4 ml	-	-	-
162.	-	Ulita sat	Ciobanu Petrica, Teren netrebnic, Mocanu Valeriu, Matei Ghgeorghe, 350 ml x 4 ml	-	-	-
163.	-	Ulita sat	Brindus Mariana, Teren netrebnic, Chelaru Constantin, Vatra satului, 500 ml x 4 ml	-	-	-
164.	-	Ulita sat	Brandus Mariana, urm. Mocanu Ion, Ganea Maria 150 ml x 5 ml	-	-	-
165.	-	Ulita sat	Matei Vasile, Matei D. Ion, Croitoru Vasile, 100 ml x 3 ml	-	-	-
166.	-	Ulita sat	Racheru Constantin, Teren netrebnic, Bogdaneanu Ion, Vatra satului, 250 ml x 3 ml	-	-	-
167.	-	Sediul (Cladirea) Primariei si terenul aferent S–3815 mp	N – teren pasune, S – DN 11A, E – Munteanu Maria, V – Costea Vasile	1995	-	Contr. Donatie nr.7988-3.10.90
168.	-	Sediul Caminului cultural Stefan cel Mare si teren aferent – 2000 mp	N – Teren agricol, Leca Gheorghe, S – DN 11 A, E – sediul FEDERALCOOP, V - Politia	1952	-	-
169.	-	Sediul Dispensar uman si teren aferent S-570 mp	N – Drum, S – Teren Udrea I., E – Iosub Valeriu, V – Ciubotaru Stefan	-	-	Dobandit prin Legea 18/1968
170.	-	Sediul Bibliotecii comunale si teren aferent 1.000 mp	N – Teren Susanu I, S – DN 11 A, E – Chirales Stefan, V – Scoala veche Negoiesti	-	-	-
171.	-	Terenul de sport, sat Negoiesti S – 5.000 mp	N – DN 11A, S – Teren arabil, E – most. Susanu I, V – Jugaru Emil	1962	-	-
172.	-	Scoala noua din	N – Birsan Neculai, S – Drum comunal, E – Manole	-	-	-

1016

		satul Bucium cu clasele I-VIII si teren af. 3263 mp	Ion, V – Fatu Paraschiva			
173.	-	Scoala veche sat Bucium si teren af. S – 4.200 MP	N – Drum, S – Ulita, E – Manea Ana, V - Ulita	-	-	-
174.	-	Scoala veche sat Racauti (nefolosita) Si teren af.600 mp	N – Ghigea Catrina, S – Drum, E – Mihalache Ion, V – Mihalcea Ion	-	-	-
175.	-	Scoala noua sat Racauti cu cl.I-IV si teren af. S-2400mp	N – Drum comunal, S – Stefan Ion, E – Ulita, V – Craciun Elena	-	-	-
176.	-	Sc. Cu cl. I –IV sat Viisoara(Corbu) si teren af. 700 mp	N – Teren arabil Lazar Vasile, S – Lazar Vasile, V – Ciubotaru N	-	-	-
177.	-	Sc. Cu cl.I-IV Viisoara(Jevreni) si teren af. 1175 mp	N – Antohi Neculai, S – Drum, E – most.Tataru Verginia, V – Lazar P. Vasile	-	-	-
178.	-	Sc. Cu cl. I – IV noua sat Gutinas si teren af.2000 mp	N – Biserica catolica, S – drum, E – Drum, V – Teren arabil Marcas Maria	-	-	-
179.	-	Sc. Cu cl.I-IV Radeana si teren aferent 1990 mp	N – Chelaru Constantin, S – Biserica ortodoxa, E – Drum, V – Teren arabil	-	-	-
180.	-	Scoala veche sat Gutinas si teren aferent 2000 mp(grad avansat uzura nefunctional)	N – Teren arabil, S – Drum E – Gabor Mihai, V – Teren Ignat Mihai	-	-	-
181.	-	Sc.gen. cu cl.I-VIII Negoiesti si terenul af. S – 5875 mp	N – Ulita, S – DN –11 A, E – Ivan Vasile, V – Rosu Nelu	-	-	-

1017

182.	-	Sc.veche Negoesti cu grad avansat de uzura,nefunctionala cu teren af. 900 mp	N – DN 11 A, S – teren Susanu I., E –Biblioteca, V – Ivan Neculai	-	-	-
183.	-	Sc.nr.2 Negoiesti cu clasele I-IV si teren af. 2000 mp	N – DN 11 A, S – Teren neproductiv, sediul FEDERALCOOP, V – Ostaci Dumitru	-	-	-
184.	-	Sc. Cu cl. I-IV sat Stefan cel Mare si teren af. 2400 mp	N – Forcos Gheorghe,S – Dohotaru Constantin, E – Teren arabil, V - drum	-	-	-
185.	-	Sc. Cu cl.I-IV sat Bogdana si teren aferent 500 mp	N – Harsu Constantin, S – Ulita, E –drum, V – Jugaru Neculai	-	-	-
186.	-	Teren arabil sat Gutinas S-2000mp	T 47; P1275/120	-	-	Aviz 88/1997 al Min. Agric. Si alim.
187.	-	Teren arabil sat Negoiesti in suprafata 2175 mp DC 950 mp arabil si 1225 mp pasune	N – Bucur Ioana, S – Facaoaru N, E – Drum, V – Zgarcea V si Gavrila Constantin	-	-	-
188.	-	Poduri de legatura intre sate Podul ce face leg, intre satele Buciumi si Gutinas (Podul Valeni)	-	-	-	-
189.	-	Podul ce face leg. Intre satele Buciumi si Gutinas (Podul Furnica)	-	-	-	-

190.	-	Podul ce face leg. Intre cele 2 parti ale satului Gutinas	-	-	-	-
191.	-	Podul peste Paraul Radeana	Islaz, Rascruce drumuri	-	-	-
192.	-	Podul peste Paraul Radeana	Teren netrebnic. Mitrofan Vasile	-	-	-
193.	-	Podul peste Raul Trotus ce face leg. Intre com. Si satul Viisoara	-	-	-	Constr. In anul 1992
194.	-	Punte de legatura intre cele 2 parti ale satului Racauti L – 50 ml peste Raul Casin	Este situata in catunul Cont, peste Raul Casin la tigani. Grad avansat de uzura	-	-	-

1019

MONITORUL OFICIAL
AL
ROMÂNIEI

Anul XIV — Nr. 305 bis

PARTEA I
LEGI, DECRETE, HOTĂRÂRI ȘI ALTE ACTE

Joi, 9 mai 2002

ANEXA Nr. 79 — Inventarul bunurilor care aparțin domeniului public al comunei Strugari

ROMANIA
JUDETUL BACAU
Comisia speciala pentru intocmirea inventarului bunurilor care alcatuiesc domeniul public al comunei Strugari

Insusit de Consiliul local prin Hotararea nr.18/1999
PRIMARUL COMUNEI
Ifrim Nedelcu

INVENTARUL
bunurilor care apartin domeniului public al comunei Strugari

Nr. crt.	Codul de clasificare	Denumirea bunului	Elemente de identificare	Anul dobandirii sau darii in folosinta	Valoarea de inventar	Situatia juridica actuala
1.	1371	Drum comunal asfaltat L – 1200 m, l – 7 m	Nedelcu Lucian-Magazinul Strugari	1984	-	-
2.	1371	Drum comunal pietruit L – 300 m, l – 7 m	Ciusmeaua "Mosoga" – Nedelcu Lucian	-	-	-
3.	1371	Drum comunal pietruit L – 1500 m; l – 7 m	Magazin universal – Podul Neamtului	-	-	-
4.	1371	Drum comunal pietruit L – 4320 m, l – 6 m	Nedelcu Smaranda – Parcul petrolier nr.3	-	-	-
5.	1371	Drum comunal pietruit L – 300 m, l – 7 m	Pavel Costica-Moisoaia – Putul lui "Maciuca"	-	-	-
6.	1371	Drum comunal pietruit L – 3200 m, l – 7 m	Pavel Stefan-Dirlea Catainca-Rachitis	-	-	-
7.	1371	Drum satesc pietruit L – 600 m, l – 6 m	Craciun Ghita- Hanganu Elena	-	-	-
8.	1371	Drum satesc pietruit L – 188 m, l – 5 m	Dospinescu Lenta – Timiras Vasile	-	-	-
9.	1371	Drum satesc pietruit L – 260 m, l – 5 m	Tazloanu Ghita-Vrinceanu Constantin	-	-	-
10	1371	Drum satesc pietruit L – 144 m, l – 5 m	Juncu Grigore Ioan-Cimitirul ortodox	-	-	-

1022

11	1371	Drum satesc pietruit L – 580 m, 15 m	Buraga Constantin-Craciun Petrache	-	-	-
12	1371	Drum satesc pietruit L – 100 m, 1 – 5 m	Nedelcu T. Ioan-Comanescu Tinca	-	-	-
13	1371	Drum satesc pietruit L – 1168 m, 1 – 5 m	Bufet Strugari-Laiu Gh. Vasile	-	-	-
14	1371	Drum satesc pietruit L – 888 m, 1 – 5 m	Tazloanu Aurel- "In deal la Chircu"	-	-	-
15	1371	Drum satesc pietruit L – 100 m, 1 – 5 m	Laiu Gh. Neculai – Ursu Neculai	-	-	-
16	1371	Drum satesc pietruit L – 1500 m; 1 - 5 m	Troita Catolica-Ambarus Dumitru	-	-	-
17	1371	Drum satesc pietruit L – 250 m, 1 – 5 m	Laiu Janita- Tazlaoanu Vasile	-	-	-
18	1371	Drum satesc pietruit L – 500 m, 1 – 5 m	Adam P. Maria-Cristea Duta	-	-	-
19	1371	Drum satesc pietruit L – 200 m; 1 – 5 m	Ciosu Vasile-Coman Octavian	-	-	-
20	1371	Drum satesc pietruit L – 150 m; 1 – 5 m	Rauteanu Aurelia-Toma A. Gheorghe	-	-	-
21	1371	Satul Cetatuia Drum comunal pietruit L – 2000 m; 1 – 7 m	"Podul Neamtului" – Hanganu Miluta	-	-	-
22	1371	Drum comunal pietruit L – 1880 m; 1 – 6 m	Intersectie drum "Benea"-Mihalache Dumitru	-	-	-
23	1371	Drum satesc pietruit L –m 802 m, 1 – 5 m	Crucianu Iordache-Botezatu C. Vasile	-	-	-
24	1371	Drum satesc pietruit L – 668 m, 1 – 5 m	Biserica ortodoxa-Nicolae Florea	-	-	-
25	1371	Drum satesc pietruit L – 340 m, 1 – 5 m	Magirescu Jenica-Magirescu Toma	-	-	-
26	1371	Drum satesc pietruit L – 50 m, 1 – 5 m	Magirescu Ionel-Botezatu Vasile	-	-	-
27	1371	Drum satesc pietruit L – 125 m; 1 – 5 m	Magirescu Vasile –Hanganu Maria	-	-	-
28	1371	Drum satesc pietruit L – 152 m, 1 – 5 m	Magirescu Vasile-Vieru Gheorghe	-	-	-

29	1371	Drum satesc pietruit L – 232 m, l – 5 m	Mihalache Petru-Caminul cultural	-	-	-
30	1371	Drum satesc pietruit L – 580 m; l – 5 m	Magirescu Ioan – Botezatu Vasile	-	-	-
31	1371	Drum satesc pietruit L – 432 m, l – 4 m	Ulita Magirescu – Zarumba Genoveva	-	-	-
32	1371	Satul Rachitis L – 2640 m, l – 6 m	Dirlea Catinca-Mondan Petrea	-	-	-
33	1371	Drum comunal pietruit L – 3436, l – 6 m	Mondan Ioan – Drumul Strugari - Iaz	-	-	-
34	1371	Drum satesc pietruit L – 2840 m, l – 6 m	Darlea Catinca – Placinta Elena	-	-	-
35	1371	Drum satesc pietruit L – 400 m; l – 5 m	Darlea Catinca – Botezatu Dumitru	-	-	-
36	1371	Drum satesc pietruit L – 122 m, l – 5 m	Ferent Neculai – Darlea Emil	-	-	-
37	1371	Drum satesc pamant L – 602 m. l – 5 m	Manta Constantin-Mondan Constantin	-	-	-
38	1371	Drum satesc pietruit L – 1660 m, l – 5 m	Mondan Tinc-Intersectie cu dr. Magura	-	-	-
39	1371	Drum satesc pietruit L – 100 m; l – 5 m	Mondan Dochita-Ardeleanu Costica	-	-	-
40	1371	Drum satesc pietruit L – 592 m, l – 5 m	Botezatu Neculai-Sarateanu Constantin	-	-	-
41	1371	Drum satesc pietruit L – 110 m, l – 5 m	Botezatu Gheorghe-Boaca Maria	-	-	-
42	1371	Drum satesc pietruit L – 44 m, l – 5 m	Nedelcu Vasile-Placinta Valeria	-	-	-
43	1371	Drum satesc pietruit L – 100 m, l – 5 m	Placinta Ioan – Ilie Vasile	-	-	-
44	1371	Drum satesc pietruit L – 150 m, l – 5 m	Mihaila Vasile-Biserica ortodoxa	-	-	-
45	1371	Drum satesc pietruit L – 100 m, l – 5 m	Biserica catolica-Placinta Vasile	-	-	-
46	1371	Satul Petricica Drum comunal pietruit L – 3560m, l – 6 m	Mata Ioan – Hanul lui Matei	-	-	-

47	1371	Drum satesc pietruit L – 1240 m, l – 5 m	Lazar Gh. Vasile –"Nucul lui Zarumba" -	-	-	-
48	1371	Drum satesc pietruit L – 124 m, l – 4 m	Munteanu Mandita – Berusca Constantin	-	-	-
49	1371	Drum satesc pietruit L – 228 m, l – 4 m	Casa parohiala-Berusca Lucretia	-	-	-
50	1371	Drum satesc pietruit L – 1236, l – 6 m	Viscreanu Constantin-Munteanu Iordache	-	-	-
51	1371	Drum satesc pietruit L – 520 m, l – 5 m	Viliman Ioan – Matei Ioan	-	-	-
52	1371	Drum satesc pietruit L – 502 m, l – 5 m	Matei Costel-Viscreanu Nelu	-	-	-
53	1371	Drum satesc pietruit L – 688 m, l – 5 m	Matei Ion-Prihoanca Constantin	-	-	-
54	1371	Drum satesc pietruit L – 85 m, l – 4 m	Viscreanu Gheorghe-Berusca Neculai	-	-	-
55	1371	Drum satesc pietruit L – 240 m, l – 5 m	Tala Petrea – Antaluca Andrei	-	-	-
56	1371	Drum satesc pietruit L – 832 m, l – 5 m	Daviduta Anton-Botezatu Gheorghe	-	-	-
57	1371	Drum satesc pietruit L – 732 m, l – 5 m	Daviduta Andrei-Turta Costel	-	-	-
58	1371	Drum satesc pietruit L – 326 m; l – 5 m	Pavel Ioan – Jitaru Ioan	-	-	-
59	1371	Drum satesc pietruit L – 200 m, l – 5 m	Munteanu Ticu – Matei Lucica	-	-	-
60	1371	Satul Iaz Drum comunal pietruit L – 2750 m, l – 7 m	Putul lui 'Maciuca" – Mata Ioan	-	-	-
61	1371	Drum comunal pietruit L – 1690 m, l – 7 m	Botozatu Constantin – Prihoanca Vladimir	-	-	-
62	1371	Drum comunal pietruit L – 1580 m, l – 7 m	Moara Iaz – D.N. Bacau – Onesti	-	-	-
63	1371	Drum satesc pietruit L – 906 m, l – 5 m	Ciobanu Aurel-Selaru n. – Stan Ioan	-	-	-
64	1371	Drum satesc pietruit L – 200 m, l – 4 m	Vrabie V.Vasile – Ciobanu Dumitru	-	-	-

65	1371	Drum satesc pietruit L – 258, l – 5 m	Mihalache Costica – Manta Ioan	-	-	-
66	1371	Drum satesc pietruit, L – 360 m, l – 5 m	Paduraru Raesilvia – Pavel Ioan	-	-	-
67	1371	Drum satesc pamant L – 210 m, l – 5 m	Vrabie Constantin – Danculea Vasile	-	-	-
68	1371	Drum satesc pietruit L – 424 m, l – 5 m	Mihalache David, Danculea Neculai	-	-	-
69	1371	Drum comunal pietruit L – 1100 m, l – 7 m	Hotarul cu B.Tazlau-Cismeaua"Mosoga"	-	-	-
70	1371	Drum satesc pietruit L – 1800 m, l – 7 m	Berila Neculai – "Troita"	-	-	-
71	1371	Drum satesc pietruit L – 200 m, l – 6 m	Berila Neculai- Podul Nadisa	-	-	-
72	1371	Drum satesc pietruit L – 600 m, l – 5 m	Most. def.Berila D. – Radu Jenica	-	-	-
73	1371	Drum satesc pietruit L - 200 m, l – 5 m	Berila Gh. Elena – Berila A Andrei	-	-	-
74	1371	Drum satesc pietruit L – 100 m, l – 5 m	Drum principal Berila Stefan	-	-	-
75	1371	Drum satesc pietruit L – 500 m, l – 5 m	Ghiciusca Stan – Ghiciusca Stefan	-	-	-
76	1371	Drum satesc pietruit L – 600 m, l – 5 m	Sava Verginia Pripor – Ghiciusca Toader	-	-	-
77	1371	Drum satesc pietruit L – 500m, l – 5 m	Popa V. Vasile – Berila Costica	-	-	-
78	1371	Drum satesc pietruit L – 350 m, l – 5 m	Biserica ortodoxa – Carausu Coca	-	-	-
79	1371	Drum satesc pietruit L – 150 m, l – 5 m	Casa parohiala – And one Grigore	-	-	-
80	1371	Drum satesc pietruit L – 120 m, l – 4 m	Mireanu Ioan- Cojocaru Dumitru	-	-	-
81	1371	Drum satesc pietruit L – 330 m, l – 5 m	Patriche Gheorghe- Patriche Ioan	-	-	-
82	1371	Drum satesc pietruit L – 240 m, l – 5 m	Patrichi Aurel – Nedelcu Lenat	-	-	-

1026

83	1371	Drum satesc pietruit L – 510 m, l – 5 m	Drumul principal Dospinescu Vasile	-	-	-
84	1371	Drum satesc pietruit L – 1020 m, l – 6 m	Popovici Ionel- Munteanu Dumitru	-	-	-
85	1371	Drum satesc pietruit L – 650 m, l – 6 m	Most. def. Bufnila C. – Carausu Gheorghe	-	-	-
86	1371	Drum satesc pietruit L – 180 m, l – 4 m	Most. def. Munteanu E.-Dospinescu Gh	-	-	-
87	1371	Drum satesc pietruit L – 200 m, l – 4 m	Soseaua principala – Munteanu Gh.	-	-	-
88	13172	Poduri Pod din beton L – 10 m, l – 5 m	Paraul Nadisa langa Biserica Neculai	1984	-	-
89	13172	Pod din beton L – 10 m , l – 5 m	Paraul Nadisa inspre Primarie	1984	-	-
90	13172	Pod din beton L – 10 m, l – 5 m	Paraul Nadisa inspre satul Rachitis – Punctul Tazlauanu Aurel	1984	-	-
91	13172	Pod din beton L – 10 m, l – 5 m	Paraul Nadisa – Podul Neamtului	1984	-	-
92	13172	Pod din beton L – 8 m, l – 2 m	Drumul Strugari – Enachesti, Punctul Berila Costache	1988	-	-
93	13172	Pod din beton L – 10 m, l – 2 m	Drumul Enachesti – Strugari Punctul aria Nadisa	1988	-	-
94	13172	Pod din beton L – 10 m, l – 2 m	Drumul Enachesti – Strugari Punctul Paraul Mosoga	1998	-	-
95	13172	Pod din beton L – 10 m, l – 3 m	Drumul Strugari – Cetatuia Punctul Hanganu Irimia	1982	-	-
96	13172	Pod din beton L – 10 m, l – 2 m	Drumul Strugari – Cetatuia, punctul magazin Strugari	1984	-	-
97	13172	Pod din beton L – 10 m, l – 3 m	Drumul Strugari – Cetatuia, punctul Magirescu Elena	1983	-	-
98	13172	Pod din beton L – 8 m, l – 3 m	Drumul Strugari – Cetatuia, punctul "Cismeaua Cetatuia"	1985	-	-
99	13172	Pod din beton L – 10 m, l – 4 m	Drumul Strugari – Rachitis, punctul Halauca Constantin	1986	-	-
100	13172	Pod din beton L – 7 m, l – 3 m	Drumul Strugari – Rachitis, punctul Darlea Catinca	1984	-	-

1027

101	13171	Pod din beton L – 7 m, l – 4 m	Drumul principal din satul Rachitis peste Paraul de la loc. Darlea Gh. Aurel	1984	-	-
102	13172	Pod din beton L – 5 m, l – 2 m	Drumul din satul Rachitis de la loc. Mondan Maricel	1986	-	-
103	13172	Pod din beton L – 5 m, l – 3 m	Drumul din satul Rachitis de la loc. Paduraru Jenica	1979	-	-
104	13172	Pod din beton L – 7 m, l – 4 m	Drumul principal inspre satul Iaz de la punctul Mondan Jenica	1984	-	-
105	13172	Pod din beton L – 5 m, l – 3 m	Drumul principal inspre satul Iaz de la loc. Mondan Emil	1985	-	-
106	13172	Pod din beton L – 10 m, l – 5 m	Drumul principal inspre satul Iaz amplasat pe paraul Turlui	1985	-	-
107	13172	Pod din beton L – 10 m, l – 5 m	Drumul Strugari Iaz, de la moara lui Hanganu Adrian peste raul Nadisa	1984	-	-
108	13172	Pod din beton L – 10 m, l – 4 m	Drumul Strugari Iaz de la locul numit "Putul lui Maciuca"	1985	-	-
109	13172	Pod din beton L – 7 m, l – 5 m	Drumul Strugari Iaz de la loc. Ciobanu Aurel	1988	-	-
110	13172	Pod din beton L – 10 m, l – 5 m	Drumul Strugari – Iaz – Pietricica peste paraul Turlui "Lutaria"	1986	-	-
111	13172	Pod din beton L – 7 m, l – 3 m	Drumul Iaz Barzulesti la la locul numit "Moara Iaz"	1989	-	-
112	13172	Pod din beton L – 7 m, l – 3 m	Drumul Iaz Barzulesti de la locul numit "Moara lui Radu"	1989	-	-
113	13172	Pod din beton L – 7 m, l – 4 m	Drumul Iaz Barzulesti de la locul "Doamna" peste parau	1986	-	-
114	13172	Pod din beton L – 7 m, l – 3 m	Drumul Iaz – Pietricica de la locul Mata Ioan	1992	-	-
115	13172	Pod din beton L – 8 m, l – 4 m	Drumul Pietricica – Popescu de la locuitorul Munteanu Misu	1988	-	-
116	13172	Pod din beton L – 8 m, l – 5 m	Drumul principal din satul Pietricia de la loc. Lazar Gheorghe	1990	-	-
117	13172	Pod din beton L – 6 m, l – 4 m	Drumul satesc inspre locul numita "Zarumba" de la loc. Pavel	1985	-	-
118	186	Retea de canalizare	Satul Strugari la blocurile de locuinte	1982	51379683	-
119	186	Retea de canalizare	Satul Strugari la subsolul blocurilor de locuinte	1982	63743362	-

1028

120	186	Retea distributie apa 20.280.m.l.	Satul Strugari pentru alimentarea blocurilor cu 4 apartamente	1982	58384725	-
121	164	Cladiri si terenuri Sediul Primariei in supr. Constr. 88 m.p., situat pe un teren in S – 3500 m.p. si anexe	Amplasare: N – Drum comunal, S – teren propriu Cons. Loc., E – Cladiri, prop.Cons.loc., V – prop. SC Logistic. Construit din: Fundatie – beton, pereti-caramida, acoperit cu tigla	1991	20000000	Cladire prel. In cond.L. 18/91
122	164	Sediul Primariei in constr. S – 480,50 m.p. situat pe un teren in S – 1200 m.p.	Amplasare: N – teren prop. Most. def. Taslauanu Mihai, S si V – drum comunal, E – camin cultural, construit din fundatie beton, pereti BCA, acoperit cu tabla zincata	2000	1500,00 mii lei	-
123	162	Camin cultural din satul Strugari S – 80 m.p. pe un teren in supr.160 m.p.	Amplasare: N – teren prop. Cons. Loc., S – drum comunal, E – sc. Gen Strugari, V – sediul nou al Primariei. Construit din fundatie piatra, pereti paianta cu pamant, acoperit cu eternita	1960	18000000	-
124	162	Sc. Gen. Din satul Strugari, S – 656 m.p. pe un teren in supr. De 3660 m.p. si anexele	Ampalata: N – paraul satului , S – drum comunal, E – paraul satului, V – caminul cultural, construita din fundatie beton, pereti caramida, acoperita cu eternita	1958	55000000	-
125	162	Sc. Gen. Din satul Cetatuia S – 445 m.p. pe un teren in supr. De 5800 m.p. si anexele	Amplasare: N – drum de exploatare, S – drum comunal, E – teren prop. Mina Ortansa si Paduraru Ioan, V – drum comunal. Construita din: fundatie beton, pereti caramida, acoperita cu tabla	1960	43000000	-
126	162	Camin cultural sat Cetatuia S – 81 m.p pe un teren in supr. 160 m.p.	Amplasare: N – teren prop. Scoala, V – sc. Gen. S – drum comunal, E – teren prop. Most. def. Paduraru Ioan. Construit din fundatie piatra, paerii paianta cu pamant , acoperit cu eternita	1942	2000000	-
127	162	Sc. Gen. Sat Rachitis S – 463 mp pe un teren in sup. de 2400 mp si anexele	Amplasare: prop. Cet.Mondan Gh.Ion, S – teren prop.Mondan Gheorghe, E – teren prop.Gora Ioan si Capusa Ioan, V – drum comunal.Construita din:fundatie – beton, pertii – caramida, acoperita cu tabla	1984	58000000	-

1029

128	162	Sc.gen.sat Petricica in supr. constr. de 549 mp pe un teren in supr. de 4800 mp si anexele	Amplasare. N – drum comunal, E – teren prop. Particulara, V – teren prop. Particulara. Construita din: fundatie – beton, oereti – caramida, acoperita cu tabla	1940	41000000	-
129	162	Cladire – fosta scoala in satul Pietricica . S – 62 mp situata pe un teren in suprf. De 250 mp	Amplasare: N – teren prop.particulara, S – drumul satului, E – ulita satului, V – prop.Matei Mandita. Construita din : fundatie piatra, pereti – paianta cu pamant, acoperita cu internita 1950	1950	11000000	-
130	162	Sc. Gen. Din satul Iaz. S – 62 mp situata pe un teren in supr. de 4160 mp si anexe	Amplasare: N – drum comunal, S – magazin satesc, E –teren prop. Particulara, V – ulita de acces la magazin. Construita din : fundatie – piatra, pereti – paianta cu pamant, acoperita cu internita	1942	9.500.000	-
131	162	Sc. Gen.din satul Nadisa S – 380 mp pe un teren in supr. de 1800 mp si anexe	Amplasare: N – drum comunal, S – loc. Botezatu Viorel, V – prop.most.defunct Nicolau Gheorghe, E – ulita satului. Construita din: fundatie – beton, pereti – caramida, acoperita cu internita	1958	34000000	-
132	162	Dispensarul medical sat Strugari, S- 124 mp pe un teren in supr. de 1625 mp si anexele	Amplasare: N – prop.Pocitanie Costica, S – teren prop.Dospinescu Elena, V – teren prop. Particulara, E drum comunal Srtugari-Cetatuia. Construit din: fundatie – piatra, pereti – paianta cu pamant, acoperit cu internita	1940	34000000	-
133	162	Biblioteca comunala S – 380 mp pe un teren in suprf. de 2000 mp si anexele	Amplasare:N – Cretu Ioan, S – drumul satului, E – ulita satului, V – biserica catolica. Construita din: fundatie – beton, perii – caramida, acoperita cu internita	1965	32000000	-
134	162	Apartament cu 2 camere situat in blocul pentru locuinte din satul Strugari in suprf. de 50,50 mp impreuna cu boxele situate la subsol	Amplasre: blocul pentru locuinte cu 4 apartamente din satul Strugari, construit din beton, caramida, prefabricate, acoperit cu tigla	1982	60000000	-

1030

MONITORUL OFICIAL
AL
ROMÂNIEI

Anul XIV — Nr. 305 bis

PARTEA I
LEGI, DECRETE, HOTĂRÂRI ȘI ALTE ACTE

Joi, 9 mai 2002

ANEXA Nr. 80 — Inventarul bunurilor care aparțin domeniului public al comunei Tamași

ROMANIA
JUDETUL BACAU
COMUNA TAMASI
Comisia speciala pentru intocmirea
Inventarului bunurilor care alcatuiesc
domeniul public al comunei TAMASI

Insusit de Consliul local Tamasi prin
Hotararea nr 25 / octombrie 2000
Primarul Comunei Tamasi

Tamas Gheorghe

INVENTARUL
Bunurilor cere apartin domeniului public al comunei Tamasi , judetul BACAU

Nr crt	Cod clasificare	Denumirea bunului	Elemenete de identificare	Anul dobandirii sau darii in folosinta	Valoare de inventar	Situatie juridica actuala
1.	1.3.7.1.	Drum comunal Sat Furnicari 131	Pietruit satul Furnicari suprafata de 0.34 ha, L= 25 m. l=8 m			
2.	1.3.7.1.	Drum satesc Sat Furnicari 134	Pietruit in satul Furnicari suprafata de 0.034 ha L=57 m. l=16 m			
3.	1.3.7.1. 1.	Drum satesc Sat Furnicari 155	Pietruit in satul Furnicari suprafata de 0.025 ha, L=42 m, l=6 m			
4.	1.3.7.1.	Drum satesc Sat Tamasi 220	Pietruit – in satul Furnicari , suprafata de 0,03; L=50 m, l=6 m			
5.	1.3.7.1.	Drum satesc Sat Furnicari 255	Pietruit in satul Furnicari suprafata de 0.015 ;L=25;m l=6m			

1032

6.	1.3.7.1.	Drum satesc 358	Pietruit sat Furnicari, L= 134 m, l= 6 m			
7.	1.3.7.1.	Drum satesc sat Furnicari	Drum satesc suprafata 0.009 ;L= 15 m, l= 6m			
8.	1.3.7.1.	Drum satesc Sat Tamsi 15	Pietruit sat Tamasi suprafata de 0,064 L=109m, l= 6m			
9.	1.3.7.1.	Drum satesc sat Tamasi 16	Pietruit sat Tamasi suprafata de 0,048 L 80 m l=6m			
10.	1.3.7.1.	Drum satesc sat Tamasi 20	Pietruit sat Tamasi suprafata de 0,29 L= 48 m l= 6m			
11.	1.3.7.1.	Drum satesc sat Tamasi 24	Pietruit sat Tamasi suprafata de 0,011 L= 19 m, l=6m			
12.	1.3.7.1.	Drum satesc Tamasi 24	Pietruit sat Tamasi suprafata de 0,15 L=25 m l=6 m			
13.	1.3.7.1.	Drum satesc 80 Sat Tamasi	Pietruit sat Tamasi suprafata de 0.61 L= 102 m, l=6 m			
14.	1.3.7.1.	Drum satesc 83 Sat Tamasi	Pietruit sat Tamasi suprafata de 0,017 L=28 m, l=6m			
15.	1.3.7.1.	Drum satesc 118 Sat Tamasi	Pietruit sat Tamasi suprafata de 0,018	L=30 m l=6 m		
16.	1.3.7.1.	Drum satesc 184 Sat Tamasi	Pietruit sat Tamasi suprafata de 0,10 L= 167 m, l= 6 m			

17.	1.3.7.1.	Drum satesc 204 Sat Tamasi	Pietruit sat Tamasi suprafata de 0,024 L=40 m, l=6 m			
18.	1.3.7.1.	Drum satesc 213/1 Sat Tamasi	Pietruit sat Tamasi suprafata de 0,02 L=33 m, l= 6m			
19.	1.3.7.1.	Drum satesc 228 Sat Tamasi	Pietruit sat Tamasi suprafata de 0,008 L= 13m, l= 6 m			
20.	1.3.7.1.	Drum satesc 229 Sat Tamasi	Pietruit sat Tamasi suprafata de 1,25 L=2083 , l= 6m			
21.	1.3.7.1.	Drum satesc 373 Sat Tamasi	Pietruit sat Tamasi suprafata de 0,034 L= 57 m, l=6 m			
22.	1.3.7.1.	Drum satesc 421 Sat Tamasi	Pietruit sat Tamasi suprafata de 0,084 L= 140 m, l= 6 m			
23.	1.3.7.1.	Drum satesc 422 Sat Tamasi	Pietruit sat Tamasi suprafata de 0,13 L=22 m, l= 6 m			
24.	1.3.7.1.	Drum satesc 452 Sat Tamasi	Pietruit sat Tamasi suprafata de 0,03 L= 50 m, l- 6 m			
25.	1.3.7.1.	Drum satesc 515 Sat Tamasi	Pietruit sat Tamasi suprafata de 0,08 ha L= 133 m, l= 6 m			
26.	1.3.7.1.	Drum satesc 518 Sat Tamasi	Pietruit sat Tamasi suprafata de 0,02 ha L= 34 m, l= 6 m			

27.	1.3.7.1.	Drum satesc 520 Sat Tamasi	Pietruit sat Tamasi suprafata de 0,15 ha L= 250 m, l= 6 m			
28.	1.3.7.1.v	Drum satesc 606 Sat Tamasi	Pietruit sat Tamasi suprafata de 0,21 ha L= 350 m, l=6 m			
29.	1.3.7.1.	Drum satesc 644 Sat Tamasi	Pietruit sat Tamasi suprafata de 0,03 ha L= 50 m, l= 6 m			
30.	1.3.7.1.	Drum satesc 687 Sat Tamasi	Pietruit sat Tamasi suprafata de 0,05 ha L= 83 m, l= 6 m			
31.	1.3.7.1.	Drum satesc 727 Sat Tamasi	Pietruit sat Tamasi suprafata de 0.02 ha L=34 m, l= 6 m			
32.	1.3.7.1.	Drum satesc 750 sat Tamasi	Pietruit sat Tamasi suprafata de 0,02 ha L= 33 m/ l=6m			
33.	1.3.7.1.	Drum satesc 787 Sat TAmasi	Pietruit sat Tamasi suprafata de 0,10 ha, L= 167 m, l= 6 m			
34.	1.3.7.1.	Drum satesc 801 Sat Tamasi	Pietruit sat Tamasi suprafata de 0,03 ha L= 50 m, l=6 m			
35.	1.3.7.1.	Drum comunal 803 Sat Tamasi	Pietruit sat Tamasi suprafata de 0, 66 ha L= 825 m, l=8 m			
36.	1.3.7.1.	Drum satesc 815 Sat Tamasi	Pietruit sat Tamasi suprafata de Pietruit sat Tamasi suprafata de 0,03			

1035

			ha L=50 , l= 6 m			
37.	1.3.7.1.	Drum satesc 837 Sat Tamasi	Pietruit sat Tamasi suprafata de 0,04 ha L= 67 m, l= 6 m			
38.	1.3.7.1.	Drum satesc 861 Sat TAmasi	Pietruit sat Tamasi suprafata de 0,03 ha L= 50 m, l= 6 m			
39.	1.3.7.1.	Drum satesc 862 Sat Tamasi	Pietruit sat Tamasi suprafata de 0,05 ha L= 83 m, l= 6m			
40.	1.3.7.1.	Drum satesc 879 Sat Tamasi	Pietruit sat Tamasi suprafata de 0,19 ha L= 317 m, l= 6 m			
41.	1.3.7.1.	Drum comunal 911 Sat Tamasi	Pietruit sat Tamasi suprafata de 1,11 ha L= 1388 m, l= 8 m			
42.	1.3.7.1.	Drum satesc 945 Sat Tamasi	Pietruit sat Tamasi suprafata de 0,02 ha L= 33 m, l= 6 m			
43.	1.3.7.1.	Drum satesc 985 Sat Tamasi	Pietruit sat Tamasi suprafata de 0,03 ha L= 50 m, l= 6 m			
44.	1.3.7.1.	Drum satesc 995 Sat Tamasi	Pietruit sat Tamasi suprafata de 0,6 ha L= 100 m, l= 6 m			
45.	1.3.7.1.	Drum satesc 997 Sat Tamasi	Pietruit sat Tamasi suprafata de 0,09 ha L= 150 m , l= 6 m			
46.	1.3.7.1.	Drum satesc 1000 Sat Tamasi	Pietruit sat Tamasi suprafata de 0,008 ha L=			

			14 m, l=6 m			
47.	1.3.7.1.	Drum satesc 1019 Sat Tamasi	Pietruit sat Tamasi suprafata de 0,014ha L= 23 m l= 6 m			
48.	1.3.7.1.	Drum communal 1020	Pietruit sat Tamasi suprafata de 1,73 ha L= 2163 l=8 m			
49.	1.3.7.1.	Drum satesc 1109 Sat Tamasi	Pietruit sat Tamasi suprafata de 0,02 ha L= 33 m, l= 6 m			
50.	1.3.7.1.	Drum satesc 1126 Sat Tamasi	Pietruit sat Tamasi suprafata de 0,03 ha L=50 m, l= 6 m			
51.	1.3.7.1.	Drum satesc 1140 Sat Tamasi	Pietruit sat Tamasi suprafata de 0,08 ha L= 134 m, l=6 m			
52.	1.3.7.1.	Drum satesc 6 Sat Tamasi	Pietruit sat Tamasi suprafata de 0,012 ha L= 134 m, l= 6 m			
53.	1.3.7.1.	Drum satesc 17 Sat Chetris	Pietruit sat Chetris in suprafata de 0,20 ha L= 20 m l= 6 m			
54.	1.3.7.1.	Drum satesc 40 Chetris	Pietruit sat Chetris in suprafata de 0,08 L= 33 m l= 6 m			
55.	1.3.7.1.	Drum satesc 72 sat Chetris	Pietruit sat Chetris in suprafata de 0,12 ha L= 200 m, l=6 m			
56.	1.3.7.1.	Drum satesc 72/1 Sat Chetris	Pietruit sat Chetris in suprafata de 0,03 ha L=			



	50 m l= 6 m			
rum satesc 85 Sat hetris	Pietruit sat Chetris in suprafata de 0,06 ha L= 100 m l=6 m			
rum satesc 92 Sat hetris	Pietruit sat Chetris in suprafata de 0,13 ha L= 217 m, l= 6 m			
rum satesc 100 at Chetris	Pietruit sat Chetris in suprafata de 0,10 ha L= 167 m, l= 6m			
rum satesc 124 at Chetris	Pietruit sat Chetris in suprafata de 0,09 ha L= 150 m, l=6m			
rum satesc 147 at Chetris	Pietruit sat Chetris in suprafata de 0,06 ha L= 100 m, l= 6 m			
rum satesc 148 at Chetris	Pietruit sat Chetris in suprafata de 0,02 ha L= 33 , l= 6 m			
rum satesc 193 at Chetris	Pietruit sat Chetris in suprafata de 0,02 ha L=33 m, l= 6 m			
rum satesc 214 at Chetris	Pietruit sat Chetris in suprafata de 0,13 ha L- 217 m, l=6 m			
rum satesc 279 at Chetris	Pietruit sat Chetris in suprafata de 0,47 ha L= 783 , l= 6 m			
rum satesc 297	Pietruit sat Chetris in			

		Sat Chetris	suprafata de 0,10 ha L= 167 m, l=6 m			
67.	1.3.7.1.	Drum comunal 325 Sat Chetris	Pietruit sat Chetris in suprafata de 0,04 ha, L= 67 m , l= 6 m			
68.	1.3.7.1.	Drum satesc 338 Sat Chetris	Pietruit sat Chetris in suprafata de 0.05 ha L= 83 m, l=6 m			
69.	1.3.7.1.	Drum satesc 369 Sat Chetris	Pietruit sat Chetris in suprafata de 0,05 ha L= 83 m l= 6 m			
70.	1.3.7.1.	Drum satesc 380 Sat Chetris	Pietruit sat Chetris in suprafata de 0,04 L= 67 m , l= 6 m			
71.	1.3.7.1.	Drum satesc 412 Sat Chetris	Pietruit sat Chetris in suprafata de 0,18 ha L= 300 m, l= 6 m			
72.	1.3.7.1.	Drum satesc 413 Sat Chetris	Pietruit sat Chetris in suprafata de 0,05 ha L= 83 m, l= 6 m			
73.	1.3.7.1.	Drum satesc 438 Sat Chetris	Pietruit sat Chetris in suprafata de 0,05 ha L=83 m, l= 6 m			
74.	1.3.7.1.	Drum satesc 446 Sat Chetris	Pietruit sat Chetris in suprafata de 0,38 ha L= 633 m, l= 6 m			
75.	1.3.7.1.	Drum satesc 455 Sat Chetris	Pietruit sat Chetris in suprafata de 0,29 ha L= 483 m, l=6			
76.	1.3.7.1.	Drum satesc 505	Pietruit sat Chetris in			

1039

		Sat Chetris	suprafata de 0,11 ha L= 184 m, l= 6 m.			
77.	1.3.7.1.	Drum satesc 509 Sat Chetris	Pietruit sat Chetris in suprafata de 0,03 ha L= 50 m, l= 6 m			
78	1.3.7.1.	Drum satesc 534 Sat Chetris	Pietruit sat Chetris in suprafata de 0,08 ha L= 134 , l= 6 m			
79	1.3.7.1.	Drum comun 572 Sat Chetris	Pietruit sat Chetris in suprafata de 0,16 ha L= 267 m, l= 6m			
80	1.3.7.1.	Drum comunal 674 Sat Chetris	Pietruit sat Chetris in suprafata de 0,02 ha L= 33 m, l= 6 m			
81	1.3.7.1.	Drum comunal 676 Sat Chetris	Pietruit sat Chetris in suprafata de 0,37 ha, L= 617m, l= 6m			
82.	1.3.7.1.	Drum 750 Sat Chetris	Pietruit sat Chetris in suprafata de 0,03 ha L= 50, l = 6m			
83.	1.3.7.1.	Drum satesc 760 Sat Chetris	Pietruit in satul Chetris in suprafata de 0,02 ha L= 34 m, l= 6m			
84.	1.3.7.1.	Drum satesc 17 Sat Gioseni	Pietruit in satul Gioseni in suprafata de 0,02 L=33 m, l= 6m			
85.	1.3.7.1.	Drum satesc 82 Sat Gioseni	Pietruit in satul Gioseni in suprafata de 0,04 L= 67 m, l= 6m			
86.	1.3.7.1.	Drum satesc 99 Sat	Pietruit in satul Gioseni in			

1040

		Gioseni	suprafata de 0,06 L= 100 m, l= 6m			
87.	1.3.7.1.	Drum satesc 252 Sat Gioseni	Pietruit in satul Gioseni in suprafata de 0,06 L= 100 m, l=6m			
88.	1.3.7.1.	Drum satesc 258 Sat Gioseni	Pietruit in satul Gioseni in suprafata de 0,02 L= 33 m, l= 6m			
89.	1.3.7.1.	Drum satesc 278 Sat Gioseni	Pietruit in satul Gioseni in suprafata de 0,03 L= 50 m, l= 6m			
90.	1.3.7.1.	Drum satesc 302 Sat Gioseni	Pietruit in satul Gioseni in suprafata de 0,05 L=84 m, l= 6m			
91.	1.3.7.1.	Drum satesc 340 Sat Gioseni	Pietruit in satul Gioseni in suprafata de 0, 04 ha L= 67 m, l=6m			
92.	1.3.7.1.	Drum satesc 354 Sat Gioseni	Pietruit in satul Gioseni in suprafata de 0,12 L= 200 m, l= 6m			
93.	1.3.7.1.	Drum satesc 426 Sat Gioseni	Pietruit in satul Gioseni in suprafata de 0,04 ha L= 67 m, l= 6 m			
94.	1.3.7.1.	Drum satesc 455 Sat Gioseni	Pietruit in satul Gioseni in suprafata de 0,14 ha L= 234 m, l= 6m			
95.	1.3.7.1.	Drum satesc 467 Sat Gioseni	Pietruit in satul Gioseni in suprafata de 0, 06 ha L= 100 m, l= 6m			
96.	1.3.7.1.	Drum satesc 485	Pietruit in satul Gioseni in			

		Sat Gioseni	suprafata de 0,06 ha L= 100 m, l=6m			
97.	1.3.7.1.	Drum satesc 516 Sat Gioseni	Pietruit in satul Gioseni in suprafata de 0,1 ha L= 167 m, l=6m			
98.	1.3.7.1.	Drum satesc 523 Sat Gioseni	Pietruit in satul Gioseni in suprafata de 0,16 ha L=267 m, l=6m			
99.	1.3.7.1.	Drum satesc 565 Sat Gioseni	Pietruit in satul Gioseni in suprafata de 0,03 ha L = 50 m, l= 6m			
100.	1.3.7.1.	Drum satesc 587 Sat Gioseni	Pietruit in satul Gioseni in suprafata de 0,24 L=400m l= 6 m			
101.	1.3.7.1.	Drum satesc 599 Sat Gioseni	Pietruit in satul Gioseni in suprafata de 0,38 ha L= 633 , l= 6m			
102.	1.3.7.1.	Drum satesc 712/1 Sat Gioseni	Pietruit in satul Gioseni in suprafata de 0,08 ha, L= 134m, l= 6m			
103.	1.3.7.1.	Drum satesc 713 Sat Gioseni	Pietruit in satul Gioseni in suprafata de 0,05 ha L=83 m, l= 6 m			
104.	1.3.7.1.	Drum satesc 771 Sat Gioseni	Pietruit in satul Gioseni in suprafata de 0,04 ha L= 67 m, l= 6m			
105.	1.3.7.1.	Drum satesc 780 Sat Gioseni	Pietruit in satul Gioseni in suprafata de 0,37 ha L=617 m, ;= 6m			
106.	1.3.7.1.	Drum satesc 781	Pietruit in satul Gioseni in			

		Sat Gioseni	suprafata de 0,04 ha L= 67 m, l= 6 m			
107.	1.3.7.1.	Drum satesc 823 Sat Gioseni	Pietruit in satul Gioseni in suprafata de 0,08 ha L= 133 m, l=6m			
108.	1.3.7.1.	Drum satesc 867 Sat Gioseni	Pietruit in satul Gioseni in suprafata de 0,03 ha L= 50 m, l=6m			
109.	1.3.7.1.	Drum satesc 911 Sat Gioseni	Pietruit in satul Gioseni in suprafata de 0,17 ha L= 284 m, l=6m			
110.	1.3.7.1.	Drum satesc 920 Sat Gioseni	Pietruit in satul Gioseni in suprafata de 0,03 ha, L= 50 m, l= 6m			
111.	1.3.7.1.	Drum satesc 935/1 Sat Gioseni	Pietruit in satul Gioseni in suprafata de0,02 ha L= 33 m, l= 6m			
112.	1.3.7.1.	Drum satesc 945 Sat Gioseni	Pietruit in satul Gioseni in suprafata de 0,05 ha L= 83 m, l= 6m			
113.	1.3.7.1.	Drum satesc 946 Sat Gioseni	Pietruit in satul Gioseni in suprafata de 0,13 ha L= 217, l= 6m			
114.	1.3.7.1.	Drum satesc 1007 Sat Gioseni	Pietruit in satul Gioseni in suprafata de 0,07 ha l=117 m, l=6 m			
115.	1.3.7.1	Drum satesc 1074 Sat Gioseni	Pietruit in satul Gioseni in suprafata de 0,04 ha L= 67 m, l= 6m			
116.	1.3.7.1.	Drum satesc 1098	Pietruit in satul Gioseni in			

1043

		Sat Gioseni	suprafata de 0,06 ha L=67 m, l= 6m			
117.	1.3.7.1.	Drum satesc 1115 Sat Gioseni	Pietruit in satul Gioseni in suprafata de 0,01 ha L= 17 m, l= 6m			
118.	1.3.7.1.	Drum satesc 1121 Sat Gioseni	Pietruit in satul Gioseni in suprafata de 0,08 ha L= 134 m, l= 6m			
119.	1.3.7.1.	Drum satesc 1122 Sat Gioseni	Pietruit in satul Gioseni in suprafata de 0,28 ha L= 467 m ,l= 6m			
120.	1.3.7.1.	Drum satesc 1156 Sat Gioseni	Pietruit in satul Gioseni in suprafata de 0,04 ha L= 67 m, l= 6m			
121.	1.3.7.1.	Drum satesc 1195 Sat Gioseni	Pietruit in satul Gioseni in suprafata de0,17 ha L= 284 m, l= 6m			
122.	1.3.7.1.	Drum satesc 1199 Sat Gioseni	Pietruit in satul Gioseni in suprafata de 0,09 ha L= 150 m, l= 6m			
123.	1.3.7.1.	Drum satesc 1215 Sat Gioseni	Pietruit in satul Gioseni in suprafata de 0,02 ha L= 33 m, l= 6m			
124.	1.3.7.1.	Drum satesc 1220	Pietruit in satul Gioseni in suprafata de 0,04 ha L= 67m, l=6m			
125.	1.3.7.1.	Drum satesc 1258 Sat Gioseni	Pietruit in satul Gioseni in suprafata de 0,02 ha L= 33 m, l=6m			
126.	1.3.7.1.	Drum satesc 1297	Pietruit in satul Gioseni in			

		Sat Gioseni	suprafata de 0,18 ha L= 300 m, l= 6m			
127.	1.3.7.1.	Drum satesc 1326 Sat Gioseni	Pietruit in satul Gioseni in suprafata de 0,04 ha L=67 m, l= 6 m			
128.	1.3.7.1.	Drum satesc 1366 Sat Gioseni	Pietruit in satul Gioseni in suprafata de 0,05 ha L=83 m, l=6m			
129.	1.3.7.1.	Drum satesc 1400 Sat Gioseni	Pietruit in satul Gioseni in suprafata de 0,09 ha, l= 6m			
130.	1.3.7.1.	Drum satesc 1459 Sat Gioseni	Pietruit in satul Gioseni in suprafata de 0,21 ha L= 350 m, l=6m			
131.	1.3.7.1.	Drum satesc 1469 Sat Gioseni	Pietruit in satul Gioseni in suprafata de 0,06 ha L= 100 m, l=6			
132.	1.3.7.1.	Drum satesc 1546 Sat Gioseni	Pietruit in satul Gioseni in suprafata de 0,02 L= 33m l= 6m			
133.	1.3.7.1.	Drum satesc 1575 Sat Gioseni	Pietruit in satul Gioseni in suprafata de 0,1 ha L=167 m, l=6m			
134.	1.3.7.1.	Drum satesc 1675 Sat Gioseni	Pietruit in satul Gioseni in suprafata de 0,31 ha L=517 m, l= 6m			
135.	1.3.7.1.	Drum satesc 1682 Sat Gioseni	Pietruit in satul Gioseni in suprafata de 0,06 ha L=100 m, l= 6m			
136.	1.3.7.1.	Drum satesc 1687	Pietruit in satul Gioseni in			

		Sat Gioseni	suprafata de 0,05 ha L= 83m, l=6m			
137.	1.3.7.1.	Drum satesc 1724 Sat Gioseni	Pietruit in satul Gioseni in suprafata de 0,04 ha L= 67 m, l=6 m			
138.	1.3.7.1.	Drum satesc 1724 Sat Gioseni	Pietruit in satul Gioseni in suprafata de0,04 ha L= 67 m, l= 6m			
139.	1.3.7.1.	Drum satesc 1752 sat Gioseni	Pietruit in satul Gioseni in suprafata de 0,13 ha L= 217 m, l=6m			
140.	1.3.7.1.	Drum satesc 1815 Sat Gioseni	Pietruit in satul Gioseni in suprafata de 0,03 ha L= 50 m, l= 6			
141.	1.3.7.1.	Drum satesc 1862 Sat Gioseni	Pietruit in satul Gioseni in suprafata de 0,13 ha L= 217 m, l=6 m			
142.	1.3.7.1.	Drum satesc 1892 Sat Gioseni	Pietruit in satul Gioseni in suprafata de 0,03 ha L= 50m, l=6m			
143.	1.3.7.1.	Drum satesc 1921	Pietruit in satul Gioseni in suprafata de 0,1 ha L=167 m, l=6m			
144.	1.3.7.1.	Drum satesc 2009 Sat Gioseni	Pietruit in satul Gioseni in suprafata de 0,08 ha L=134 m, l=6m			
		Total drumuri comunale si satesti	17,125 ha =28,54 km lungime			

145.	1.3.17.2.	Pod Sat Gioseni	Situat in satul Gioseni pe parau Blajoaia la Cojocaru Ion, sup 14 mp L.4 13,5 m beton	An 1941		
146.	1.3.17.2.	Pod Sat Gioseni	Situat in satul Gioseni pe parau Alexandroaia la Vornicu Andrei sup 24 mp L6 14 m beton	1982		
147.	1.3.17.2.	Pod Sat TAmasi	Beton situat in satul Tamasi ,parau Racova la Carabula Ion suprafata de 49,5 mp, L=11 m, l=4,5 m	1985		
148.	1.3.17.2.	Pod Sat Tamasi	Beton situat pe parau Tamasi la Crudu Ion din beton sup 48 mp L= 8m, l=6m	1998	98 998,325 lei	
149.	1.3.17.2.	Pod Sat Tamasi	Tuburi beton situat la Imbrea Valerian sup 8 mp	1975		
150.	1.3.17.2.	Pod Sat Tamasi	Beton pe parau Raocova la Paraschiv Ion sup 27,5 mp L=5,5 l= 5m	1970		
151.	1.6.2.	Baza sportive Tamasi	Situat in satul Tamasi cu vecini N. Parau Tamasi S. Biserica ortodoxa Tamasi , E. Crudu Jenica , V. Drum judetean suprafata de 6000 mp	1981		
152.	1.6.2.	Cladire primarie	Suprafata construita 199	1930	240 000 lei	

1047

		Cu teren aferent 1117mp	mp Situatat in satul Tamasi cu urmatorii vecini N. Parohia ortodoxa S. Drum communal, E. Biblioteca comunala, V. drum judetean Construita din caramida			
153.	1.6.2.	Cladire biblioteca comunala Tamasi Cu teren aferent 440,66 mp	Suprafata construita 97, 34 mp Situatat in satul Tamasi N Moson Aglaia, S. Drum communal , E. Paseu Dumitru, V. Primaria	1932	240 000 lei	
154.	1.6.2.	Cladire grajd Primarie Teren aferent 184 mp	Suprafata construita 40 mp Situata in satul Tamasi cu vecinatati N. Scoala Tamasi 2, S. Parau Tamasi , E. Scoala Tamasi , V. Dispensar Uman Tamasi Construita din caramida	1980	752 lei	
155.	1.6.2.	Scoala generala Tamasi cladire cu teren aferent 1158, 2 mp	Suprafata construita 217,8 mp Situata in satul Tamasi cu vecinatati N. Drum communal S. Parau Tamasi Grajd primarie, E. Belecciu Ion , V. Dispensar Tamasi Construita din caramida ,	1890	120 000 lei	

1048

			acoperis din tabla			
156.	1.6.2.	Cladire scoala generala Tamasi 1 Teren aferent 4489 mp	Suprafata construita 762,22 mp situatat in satul Tamasi Racova cu vecini N. Anghel C-tin si Budau Vasile S. Breahna Maria , E. drum counal, V. Drum judetean Construita din caramida acoperita cu eternita	1963	350 300 lei	
157.	1.6.2.	Cladire scoala generala Furnicari Teren aferent 1896 mp	Suprafata construita 294 mp situata in Furnicari cu vecini N.Cobzaru Stratia	1958	75 000 lei	
158.	1.6.2.	Cladire scoala generala Chetris suprafata teren aferent 2968,4 mp	Suprafata construita P+E 456,4 cu vecini N. Drum satesc, S. Condurache C-tin , E. drum judetean, V. Timaru Pavel construita din caramida , acoperita din tabla	1984		
159.	1.6.2.	Cladire scoala veche Chetris	Suprafata construita 275,4 mp cu vecinii N. Drum satesc , S Condurache C-tin, E.-drum judetean, V. Timaru Pavel	1920	593 lei	
160.	1.6.2.	Cladire scoala generala Gioseni Teren aferent 24 057 mp	Suprafata construita P+E 1577,24 mp cu vecini N.-Parohia Gioseni, Sabau Gabriel , S.-Drum satesc,	1961	1 200 000 lei	

			E.S.C. Tamixt agro, Brigada Gioseni, V.-drum judetean Constrita din caramida, acoperita cu tabla			
161.	1.6.2.	Camin Gioseni cu teren aferent 6 33 mp	Suprafata construita 200 mp cu vecini : N.-Baia Comunala S.-Imbrea Elena, Calara Catrina E._drum satesc V.-Drum judetean Construita din paianta , acoperita cu tabla	1920	49 050 lei	
162.	1.6.2.	Baie comunala Gioseni cu teren aferent 337 mp	Suprafata construita 81,74 mp cu vecini N- drum satesc S.-camin cultural E. drum satesc V. Drum judetean Construita din caramida acoperita cu tabla	1890	500 000 lei	
163.	1.6.2.	Cladire dispensar Gioseni cu teren aferent 396 mp	Suprafata construita P+E 199 mp cu vecini N. Gradinita Gioseni S.-Drum satesc E. drum satesc V drum judetean	1984		
164.	1.6.2.	Cladire Gradinita Gioseni cu teren aferent 1411 mp	Suprafata construita 233 mp cu vecini : N-Federal Coop si Rofel	1975	15 000 lei	

1050

			Aurica S Dispensar Gioseni V. drum judetean Constructie caramida acoperita cu tabla			
165.		Bazin hidrografic Parau Blajoaia Gioseni	Situat in satul Gioseni avand lungime de 3 758 km , latime 1m Suprafata de 0,3758 ha			

COMISIA DE INVENTARIERE

Presedinte

Tamas Gheorghe

MEMBRI: Bucur Gheorghe
Pravat Mirela
Gora Paulica

1051

MONITORUL OFICIAL
AL
ROMÂNIEI

Anul XIV — Nr. 305 bis

PARTEA I
LEGI, DECRETE, HOTĂRÂRI ȘI ALTE ACTE

Joi, 9 mai 2002

ANEXA Nr. 81 — Inventarul bunurilor care aparțin domeniului public al comunei Tătărăști

-ROMANIA-
JUDETUL BACAU
COMUNA TATARASTI

Insusit de Consiliul Locaal prin
Hotararea nr. 15 din 29 oct.1999.
Primarul comunei Tatarasti
ION ALUPOAIE
(Semnatura si sigiliul)

COMISIA SPECIALA PENTRU INTOCMIREA
INVENTARULUI BUNURILOR CARE ALCATUIESC
DOMENIUL PUBLIC AL COMUNEI TATARASTI

I N V E N T A R U L
Bunurilor care apartin domeniului public al comunei Tatarasti

SECTIUNEA I: BUNURI IMOBILE

1054

Nr. crt.	Codul de clasificare	Denumirea bunului	Elemente de identificare	Anul dobindirii (al darii in folosinta)	Valoare inventar -lei-	Situatia juridica
0	1	2	3	4	5	6
1	1.3.7.1	Drum comunal 99 A	Tatarasti-Cornii de Sus-Giurgeni,tine de la pod Polocin, trece prin Tatarasti-Cornii de Sus-Giurgeni si iese la DJ 252, in punctul SpenchiuGheorghe, are o lungime de 10,2			

			Km, este pietruit.			
2	1.3.7.1.1	Drumuri satesti in Tatarasti	1.-Drum satesc –incepe de la Angheluta Filip si tine pana la Angheluta Filip, are o lungime de 100 m,o latime de 5 m si este din pamant. 2.Drum satesc – incepe de la sediul Primariei Tatarasti si tine pana la Macovei Constantin , are o lungime de 240 m, o latime de 6 m, este dinpamant. 3.Drum satesc –incepe de la Ichim Valerian si tine pana la BichescuVasile, are o lungime de 70 m, o latime de 6 m si este din pamant. 4.Drum satesc-incepe de la Macovei Dumitrache si tine pana la Biserica Tatarasti, are o lungime de 180 m, o latime de 6 m si este din pamant. 5.Drum satesc- incepe de la Croitoru Angheluta si tine pana la Croitoru anghelutaa, are o lungime de 140 m, o latime de 6 m si este din pamant. 6.Drum satesc- incepe de la Gaina Lenuta si tine pana la Babascu Marita, are o lungime de 120 m, o latime de 4 m si este din pamant. 7.Drum satesc-incepe de la Goian Vasile, tine pana la Macovei Natalia, are o lungime de 140 m, o latime de 6 m si este din			

			pamant. 8. Drum satesc- incepe de la Pancescu-Macovei Emil si tine pana la Babascu Veta, are o lungime de 90 m,o latime de 6 m si este din pamant. 9.Drum satesc – incepe de la Babascu Veta si tine pana la Ichim Ionel, are o lungime de 70 m, o latime de 3 m si este din pamant. 10.Drum satesc-incepe de la Macovei Ion si tine pana la Cernat Dumitru, are o lungime de 300 m, o latime de 8 m si este din pamant. 111.Drum satesc- incepe de la Munteanu maria si tine pana la Pancescu Ioana, are o lungime de 120 m, o latime de 10 m si este din pamant. 12.Drum satesc –incepe de la Ichim Constantin si tine pana la Ichim hita, are o lungime de 700 m, o latime de 6 m si este din pamant. 13.Drum satesc-incepe de la Munteanu Lascarache si tine pana la Croitoru Ion, are o lungime de 300 m, o latime de 6 m si este din pamant. 14.Drum satesc- incepe de la Ichim Adita si tine pana la Bucataru Enache, are o lungime de 140 m, o latime de 6 m si este din pamant.			

			15.Drum satesc – incepe de la Ichim Adita si tine pana la Angheluta Filip, are o lungime de 80 m, o latime de 6 m si este din pamant.			
3	1.3.17.2.	Poduri din beton	- 1 buc.pod din beton armat pe DJ 252 C situat in satul Tatarasti punctul Polocin. - -1 buc pod din beton armat pe DC 99 A situat in satul Tatarasti peste paraul Iezere. - 1 buc pod din tuburi situat in satul Tatarasti punctul Angheluta Toader.	1988 1989		
4		Platforma depozitare gunoi	-1 platforma situata in extravilanul satului Tatarasti in suprafata de 2500 mp situata in punctul Polocin. -1 platforma de gunoi situata in extravilanul satului Tatarasti, in punctul Livada in suprafata de 50 mp.			
5.	1.6.4.	Cladire Primarie Tatarasti	Este situata in localitatea Tatarasti si are urmatorii vecini: E-Pancescu Gheorghe, V-drum satesc, S- Pancescu Gheorghe, N-drum satesc.Are o suprafata construita de 564 mp, o suprafata desfasurata de 564 mp, pereti din caramida , sarpanta din lemn, invelitoare din azbociment.In aceasta cladire functioneaza :Caminul cultural cu o sala de 90 mp, respectiv120 locuri, Biblioteca comunala cu o sala de 32 mp, Camera Agricola cu o incapere in suprafata de 16	1940	585752	

1057

			mp, Posta Romana cu o camera de 28 mp.			
	1.6.2.	Anexe gospodaresti	Sunt situate in curtea primariei Tatarasti, au o suprafata construita de 640mp, o suprafata desfasurata de 64 mp, constructia este ridicata din furci, peretii din paianta,sarpanta din lemn, invelitoare din azbociment.Aceste constructii sunt amplasate pe un teren aferent de 3000 mp..	1980	75 200	
6	1.6.2.	Scoala cu cls. I-IV Tatarasti	Este situata in satul Tatrasti, avand ca vecini:E-ulita,V- Tabacaru Gheorghe, S-Tabacaru Dumitrache,N- DC 99A, are o suprafata construita de 117 mp, o suprafata desfasurata de 117 mp,fundatia este din beton, peretii acoperitidin caramida,sarpanta din lemn, acoperisul din tabla.Constructia este amplasata pe un teren in suprafata de 900 mp.	1930	98.100	
7.		Dispensarul veterinar Tatarasti	Este situat in satul Tatarasti in bloc 2, ap. 1, are o suprafata construita de 54 mp si o boxa in suprafata de 28 mp.	1983		
8	1.6.11.	Locuinte de serviciu	Sunt situate in intravilanul satului Tatarasti in 3 blocuri aflate in administrarea Primariei Tatarast dupa cum urmeaza: - Ap. 1 bl. 1, in suprafata de 54 mp si o boxa in suprfata de 28 mp - Ap. 1 bl. 2, in suprafata de 54 mp si o boxa in suprfata de 28 mp - Ap. 3 bl. 2, in suprafata de 54 mp si o	 1981 1982 1982		

1058

			boxa in suprfata de 28 mp - Ap. 2 bl. 3, in suprafata de 63 mp si o boxa in suprfata de 28 mp - Ap. 4 bl. 3, in suprafata de 63 mp si o boxa in suprfata de 28 mp	1983 1983		
9	1.8. 7.	Retea canalizare	Are o lungime de 80 m si deserveste un numar de 12 apartamente din 3 blocuri, deversarea se face in paraul Polocin prin camine de filtrare.	1983		
10		Cismele publice	2 buc situate in satul Tatarasti in punctele Chirliu Costica si scoala Tatarasti.	1983		
11	1.3.7.1.	Drum comunal 99 C	Ungureni –Cornii de Jos, tine de la pod Ungureni, trece prin satul Ungureni si iese la DC 100, in punctul Lutarie Cornii de Jos, are o lungime de 3,8 km, este din pamant.			
12	1.3.7.1.	Drumuri satesti in Ungureni	1.Drum satesc- incepe de la Panaite Mitica si tine pana la biserica Ungureni, are o lungiime de 200 m, o latime de 6 m si este din pamant. 2.Drum satesc- incepe de la Tanase Alexandru si tine pana la locuinta Burga Greta, are o lungiime de 70 m, o latime de 6 m si este din pamant. 3.Drum satesc- incepe de la locuinta Decuseara Ileana si tine pana la locuinta lui Petrea Costica, are o lungiime de 180 m, o latime de 12 m si este din pamant 4.Drum satesc- incepe de la locuinta lui			

			Bucur maria si tine pana la locuinta lui Bucur Toader are o lungiime de 100 m, o latime de 10 m si este din pamant. 5.Drum satesc- incepe de la locuinta lui Tanase Stefan si tine pana la locuinta luiCostandache Ion, are o lungiime de 110 m, o latime de 6 m si este din pamant. 6.Drum satesc- incepe de la locuinta lui Bucur Nicu si tine pana la locuinta lui Balan Ion, are o lungiime de 90 m, o latime de 6 m si este din pamant. 7.Drum satesc- incepe de la locuinta lui ConstandacheIon si tine pana la locuinta lui Galbinita Mihai, are o lungiime de 200 m, o latime de 10 m si este din pamant. 8.Drum satesc- incepe de la locuinta lui Galbinita Mihai si tine pana la locuinta lui Galbinita Mihai, are o lungiime de 50 m, o latime de 3 m si este din pamant. 9.Drum satesc- incepe de la locuinta lui Macovei Costica si tine pana la locuinta lui Ursu Costica are o lungiime de 360 m, o latime de 12 m si este din pamant. 10.Drum satesc- incepe de la locuinta lui Bucur Stefan si tine pana la locuinta lui Haibau Arecla, are o lungiime de 50 m, o latime de 5 m si este din pamant.			
13.	1.3.17.1.	Pod lemn sat	-1 buc podpeste paraul Polocin care asigura			

1060

		Ungureni	acccesul pe DC 99C spre satul Ungureni.			
14		Platforma depozitare gunoi	-1 platforma situata in extravilanul satului Ungureni, in suprafata de 1000 mp, situata in punctul "la Olaru".			
15.	1.6.2.	Scoala cu cls.I-IV Ungureni	Este situat in satul Ungureni avand ca vecini:E-teren Primarie, V- DC 100, S-Ursu Ion, N-drum satesc,are o suprafata construita de 140 mp, o suprafata desfasurata de 140 mp; fundatia este din piatra, peretii din paianta, sarpanta din lemn, invelitoare din tigla. Constructia este amplasata pe un teren in suprafata de 2400 mp.	1930	58.860	
16.	1.3.7.1.	Drum comunal 100	Cornii de Sus DJ 119 A, tine de la locuinta lui Podaru Ghita , treceprin satul Cornii de Jos, pe langa padurea Tiglei, prin islazul comunal si iese la DJ 119 A, la hotarul dintre judetul Vrancea si Bacau, are o lungime de 5,3 Km, este din pamant.			
17.	1.3.7.1.	Drumuri satesti in Cornii de Sus	-1.Drum satesc – incepe de la Podaru Ileana si tine pana la Macovei Floarea, are o lungime de 202 m,o latime de 6 m si este din pamant. -2..Drum satesc – incepe de la Bostan Catinca si tine pana la Melinte Ilie, are o lungime de 73 m,o latime de 4 m si este din pamant. -3.Drum satesc – incepe de la Podaru Ion si			

1061

			tine pana la Bostan Catinca, are o lungime de 100 m,o latime de 4 m si este din pamant. 4..Drum satesc – incepe de la Munteanu C. Romica si tine pana la Prisecaru Gheorghe, are o lungime de 100 m,o latime de 6 m si este din pamant. 5..Drum satesc – incepe de la melinte Enache si tine pana la Melinte Ilie, are o lungime de 40 m,o latime de 4 m si este din pamant.1.Drum satesc – incepe de la Podaru Ileana si tine pana la Macovei Floarea, are o lungime de 202 m,o latime de 6 m si este din pamant. 6.Drum satesc – incepe de la Adafinei Gica si tine pana la Melinte Floarea, are o lungime de 150 m,o latime de 8 m si este din pamant. 7..Drum satesc – incepe de la Melinte Ion si tine pana la Hurghis Ion, are o lungime de 270 m,o latime de 6 m si este din pamant. 8..Drum satesc – incepe de la Pavel Pavel si tine pana la Chiribasa Aurica , are o lungime de 95 m,o latime de 5 m si este din pamant. 9.1.Drum satesc – incepe de la Prisecaru Gheorghesi tine pana la Samson Rarita, are o lungime de 320 m,o latime de 8 m si este din pamant. 10..Drum satesc – incepe de la Mitea			

			Dumitru si tine pana la Abrinei Valer, are o lungime de 150 m,o latime de 6 m si este din pamant. 11..Drum satesc – incepe de la Tataru Catinca si tine pana la Mazarache Gheorghe, are o lungime de 120 m,o latime de 8 m si este din pamant. 12..Drum satesc – incepe de la Chiribasa Ghita si tine pana la Hurghis Costica, are o lungime de 100 m,o latime de 10 m si este din pamant. 13..Drum satesc – incepe de la Sidor Maria si tine pana la Tabacaru Mitica, are o lungime de 50 m,o latime de 6 m si este din pamant. 14..Drum satesc – incepe de la Clatea Costca si tine pana la Clatea Alexandru, are o lungime de 86 m,o latime de 8m si este din pamant. 15..Drum satesc – incepe de la Clatea Romica si tine pana la Rapa are o lungime de 62 m,o latime de 3 m si este din pamant. 16..Drum satesc – incepe de la Tataru Costache si tine pana la Costache Margheoala, are o lungime de 240 m,o latime de 6 m si este din pamant. 17..Drum satesc – incepe de la Dan Constantin si tine pana la Costache			

			Margheoala, are o lungime de 240 m,o latime de 6 m si este din pamant. 18..Drum satesc – incepe de la Crimu Valer si tine pana la Samson Gheorghe, are o lungime de 140 m,o latime de 8 m si este din pamant. 19..Drum satesc – incepe de la Podaru Vasile si tine pana la Pancescu Virgil, are o lungime de 172 m,o latime de 6 m si este din pamant. 20..Drum satesc – incepe de la Clatea Costica si tine pana la Clatea Costica, are o lungime de 64 m,o latime de 6 m si este din pamant. 21..Drum satesc – incepe de la Tataru Toader si tine pana la Darie Toader , are o lungime de 80 m,o latime de 8 m si este din pamant. 22..Drum satesc – incepe de la Sidor Vasilesi tine pana la Crimu Costica, are o lungime de320 m,o latime de 12 m si este din pamant. 23..Drum satesc – incepe de la Melinte Emil si tine pana la Vlad Costica, are o lungime de 70 m,o latime de 4 m si este din pamant. 24..Drum satesc – incepe de la Melinte Dumitru si tine pana la Bodor Costica, are o lungime de 360 m,o latime de 8 m si este			

			din pamant. 25..Drum satesc – incepe de la Melinte P. Maria si tine pana la Calin Ion, are o lungime de 50 m,o latime de 4m si este din pamant. 26..Drum satesc – incepe de la Podaru Costica si tine pana la Crimu Gheorghe, are o lungime de 220m,o latime de 3 m si este din pamant. 27..Drum satesc – incepe de la Clatea If. Neculaisi tine pana la Munteanu Toader, are o lungime de 320 m,o latime de 8 m si este din pamant. 28..Drum satesc – incepe de la Munteanu Gelu si tine pana la Traistaru Neculai, are o lungime de 170 m,o latime de 3 m si este din pamant. 29..Drum satesc – incepe de la Munteanu Toader si tine pana la Clatea Iftimie, are o lungime de 160 m,o latime de 8 m si este din pamant. 30..Drum satesc – incepe de la Clatea Neculai si tine pana la Clatea Zamfira , are o lungime de 60 m,o latime de 8 m si este din pamant. 31..Drum satesc – incepe de la Galbenita Ion si tine pana la Darie Costache, are o lungime de 380 m,o latime de 8 m si este			

1065

			din pamant. 32..Drum satesc – incepe de la Clatea Ghita si tine pana la Tataru Costica , are o lungime de 260 m,o latime de 6 m si este din pamant. 33.Drum satesc – incepe de la Pruteanu Marita si tine pana la Samson Maranda, are o lungime de 200 m,o latime de 6 m si este din pamant. 34..Drum satesc – incepe de la Tamas Neculai si tine pana la Clatea Zamfira, are o lungime de 260 m,o latime de 8 m si este din pamant. 35.Drum satesc – incepe de la Traistaru Neculai si tine pana la Traistaru Neculai, are o lungime de 50 m,o latime de 8 m si este din pamant. 36.Drum satesc – incepe de la Adafinei Alexandru si tine pana la Clatea Neculai, are o lungime de 340 m,o latime de 10 m si este din pamant. 37..Drum satesc – incepe de la Petrea Olimpia si tine pana la Crimu Vasile, are o lungime de 400 m,o latime de 5 m si este din pamant. 38..Drum satesc – incepe de la Crimu Ion si tine pana la Crimu Safta, are o lungime de 150 m,o latime de 6 m si este din pamant. 39.Drum satesc – incepe de la Munteanu			

1066

			Toader si tine pana la Branza Ion, are o lungime de 120 m,o latime de 4 m si este din pamant. 40..Drum satesc – incepe de la Bara Stana si tine pana la Petrea Olimpia, are o lungime de 120 m,o latime de 5 m si este din pamant.			
18.	1.3.17.2.	Pod beton	-1 buc –pod beton in satul Cornii de Sus pe DC 99A in punctul "La Traistaru".	1999		
19.		Platforma depozitare gunoi.	-1 platforma situata in extravilanul satului Cornii de Sus in suprafata de 1600 mp, in punctul "Mal".			
20.	1.6.2.	Scoala cu cls. I-VII Cornii de Sus Corp I	Este situata in satul Cornii de Susavand ca vecini: E-Sidor Vasile, V- Pavel Gica,S-drum comunal,N- Tabacaru Aurica, are o suprafata construita de 309 mp, o suprafata desfasurata de 309 mp, fundatia este din beton, peretii din caramida, sarpanta din lemn,acoperisul din azbociment. Constructia este amplasata pe un teren in suprafata de 2600 mp.	1964	392.400	
21.	1.6.2.	Scoala cu cls.I-VII Cornii de Sus Corp II	Este situata in satul Cornii de Sus avand ca vecini:E- Crimu Ileana, V-drum comunal,S-Clatea Ghita,N-Chitic Toader, are o suprafata construita de 480 mp, o suprafata desfasurata de 480 mp, fudatia este din beton, peretii din caramida, sarpanta din lemn, acoperisul din azbociment. Constructia este amplasata pe un tern aferent	1973	855.432	

1067

			de 48000mp.			
22	1.6.2.	Gradinita Cornii de Sus si anexa (magazie)	Sunt situate in curtea scolii corp II, respectiv corp. I, gradinita are o suprafata construita si desfasurata de 112 mp, fundatia din beton, peretii din caramida ,acoperisul din tabla. Magazia este din caramida ,acoperita cu azbociment, are o suprafata construita si desfasurata de 67 mp	1954	125.568	
23		Cismele publice	- 3 buc. Situate in satul Cornii de Sus in punctele:Crimu Maranda, Abrinei Tinca si "La Troita".			
24.		Dispensarul uman Cornii de Sus si anexe	Este situat in intravilanul satului Cornii de Sus , avand ca vecini:E-DC 99A, V- Darie Costache, S-Tabacari Ilenuta,N-Adafinei Alexandru. Are o suprafata construita de 192 mp si o suprafata desfssurata de 384 mp,este P+1, fundatie de beton, pereti de caramida, sarpanta din lemn, invelitoare din tabla,este amplasat pe un teren aferent de 1000 mp.	1983	400.000	
25.	1.3.1.7.	Drum comunal 97 A	Gherdana-Floresti,tine de la locuinta lui Haibau Arecla (DJ 252 C)pana la pod peste paraul Polocin (hotar com. Huruiesti,are o lungime de 2,7 Km, si este pietruit.			
26.	1.3.7.1.	Drumuri satesti in satul Gherdana	1.-Drum satesc incepe de la Crimu Pavel si tine pana la cimitirul Gherdana,are o lungime de 200 m, o latime de 4 m si este din pamant			

1068

			2.Drum satesc – incepe de la Crimu Pavel si tine pana la Popa Paraschiva, are o lungime de 240 m, o latime de 2m, este din pamant.			
			3.Drum satesc – incepe de la Sumanaru Toader si tine pana la Rauta Vasile, are o lungime de 480 m, o latime de 6 m, este din pamant. 4.Drum satesc – incepe de la Zabrautanu Iordache si tine pana la Manila Victor, are o lungime de 660 m, o latime de 6 m, este din pamant. 5.Drum satesc – incepe de la Coman Ion si tine pana la Panzaru Toader, are o lungime de 500 m, o latime de 6 m, este din pamant. 6.Drum satesc – incepe de la Saiu Vasile si tine pana la Saiu Valentin, are o lungime de 70 m, o latime de 6 m, este din pamant. 7.Drum satesc – incepe de la Sumanaru Ion si tine pana la Sumanaru Alexandru, are o lungime de 480 m, o latime de 6 m, este din pamant. 8.Drum satesc – incepe de la Burlacu Victor si tine pana la Coman Ion , are o lungime de 1000 m, o latime de 2 m, este din pamant. 9.Drum satesc – incepe de la Lupu Vasile si tine pana la cimitirul Vechi, are o lungime de 420 m, o latime de 6 m, este din pamant. 10.Drum satesc – incepe de la Tutuianu			

			Costica si tine pana la Jaravete Mihai, are o lungime de 360 m, o latime de 6 m, este din pamant. 11.Drum satesc – incepe de la Iurac Ion si tine pana la Burlacu Traian, are o lungime de 110 m, o latime de 4 m, este din pamant. 12.Drum satesc – incepe de la Clim Ion si tine pana la Rauta Ion, are o lungime de 380 m, o latime de 6 m, este din pamant. 13.Drum satesc – incepe de la Gaina Neculai si tine pana la Burlacu Alexandru, are o lungime de 120 m, o latime de 6 m, este din pamant. 14.Drum satesc – incepe de la Bengalici Gheorghe si tine pana la Tabacaru Ilie, are o lungime de 420 m, o latime de 6 m, este din pamant. 15.Drum satesc – incepe de la Saiu Leonora si tine pana la Zabrautanu Vasile, are o lungime de 50 m, o latime de 4 m, este din pamant. 16.Drum satesc – incepe de la Haibau Arecla si tine pana la Bolfa Petrache, are o lungime de 180 m, o latime de 6 m, este din pamant. 17Drum satesc – incepe de la Vranceanu Vasiele si tine pana la Jaravete Vasile, are o lungime de 140 m, o latime de 6 m, este din			

			pamant. 18.Drum satesc – incepe de la Gaina Neculai si tine pana la Unguras Gheorghe, are o lungime de 310 m, o latime de 4 m, este din pamant. 19.Drum satesc – incepe de la Gaina Neculai si tine pana la Corobana Ion, are o lungime de 480 m, o latime de 6 m, este din pamant.			
27.	1.3.17.2	Poduri beton	1 buc. Pod beton armatpe DJ 252 C in satul Gherdana punctul Ursu Pavel. 1 buc pod din tuburide beton la intrarea in satin punctul Haibau Arecla (km 0 pe Dc 97 A) 1 buc pod din tuburi de beton pe DC 97 Ain punctul "magazie Gherdana " peste paraul Matcani.			
28		Platforma depozitare gunoi	1 buc platforma situata in extravilanul satului Gherdana de 3600 mp, in punctul "fosta ferma de oi Gherdana"			
29	1.6.2.	Scoala cu cls. I-VII Gherdana corp I	Este situata in satul Gherdana avand ca vecini E-drum satesc , V- DJ 252 C, N-Biserica ortodoxa Gherdana, are o suprafata construita de 252 mp si o suprafata desfasurata de 262 mp, fundatia este din piatra , peretii sunt din caramida , sarpanta din lemn, acoperisul din tabla.Constructia	1890	109.872	

1071

			este amplasata pe un teren in suprafata de 7500 mp.			
30	1.6.2.	Scoala Gherdana corp II	Este situata in satul Gherdana cu vecinii:E-DJ 252 C, V- Burlacau Victor, S-Agrigoroaie Craciun, N- drum satesc, are o suprafata construita de 260 mp, o suprafata desfasurata de 260 mp, fundatia este din piatra, peretii din paianta, sarpantadin lemn,acoperisul este din tabla, constructia este amplasata pe un teren aferent de 1400 mp.	1910	200.124	
31	1.6.2.	Gradinita Gherdana +anexa (magazie)	Sunt situate in curtea scolii corpI, gradinita are o suprafata construita si desfasurata de 91 mp, fundatia este din piatra, peretii paianta, sarpanta din lemn,acoperisul din tabla.Anexa are o suprafata construita de 24 mp, o suprafata desfsurata de 24 mp, fundatia este din beton, peretii din lemn, sarpanta din lemn, acoperisul din tabla.	1920	49.050	
32		Cismele publice	9 buc situate in satul Gherdana in punctele "Movila", "Mihalache","Macovei Aurel","Pod","Uluce"(2 buc),"Braga",(2buc), "Burlacau Neculai".			
33	1.3.7.1.	Drumuri satesti in Giurgeni	1. Drum satesc – incepe de la Sumanaru Toader si tine pana la Rauta Vasile, are o lungime de 480 m, o latime de 6 m, este din pamant. 2. Drum satesc – incepe de la Croitoru			

			Vasile si tine pana la Schineanu Costica are o lungime de 320 m, o latime de 6 m, este din pamant. 3. Drum satesc – incepe de la Pascu Vasile si tine pana la Machidon Ioana are o lungime de 280 m, o latime de 8 m, este din pamant. 4. Drum satesc – incepe de la Grigore Vasalca si tine pana la Zabrautanu Gheorghe, are o lungime de 260 m, o latime de 8 m, este din pamant. 5. Drum satesc – incepe de la Machidon Ion si tine pana la Zabrautanu Costica, are o lungime de 120 m, o latime de 5m, este din pamant. 6. Drum satesc – incepe de la Machidon Amalia si tine pana la Machidon Amalia are o lungime de 30 m, o latime de 8 m, este din pamant. 7. Drum satesc – incepe de la scoala Giurgeni si tine pana la Crimu Toader , are o lungime de 60 m, o latime de 4 m, este din pamant. 8. Drum satesc – incepe de la Taban Vasile si tine pana la Pascu Neculai, are o lungime de 150 m, o latime de 5 m, este din pamant. 9. Drum satesc – incepe de la DC. 99A si			

			tine pana la Bouaru Stefan, are o lungime de 210 m, o latime de 6 m, este din pamant. 10. Drum satesc – incepe de la Munteanu Maricel si tine pana la Munteanu Irimia , are o lungime de 60 m, o latime de 3 m, este din pamant.			
34	1.3.17.2.	Poduri beton	4 buc poduri din beton armat situate in satul Giurgeni pe DC 99 A.			
35		Platforma de depozitare gunoi	1 platforma situata in extravilanul satului Giurgeni situata in punctul Panoaia.			
36	1.6.2.	Scoala cu cls. I-IV Giurgeni	Este situata in satul Giurgeni, avand ca vecini:E- Mihalache Costica, V- DC 99A, S-DC 99 A, S- DC 99A, N- MunteanuToader, are o suprafata desfasurata si construita de 78 mp, fundatia din piatra, peretii din paianta , sarpanta din lemn, acoperis din tabla, este amplasata pe un terende 1200 mp.	1925	82.404	
37		Cismele publice	3 buc. Situate in satul Giurgeni in punctele Zabrautanu Neculai, Zabrautanu Gheorghe si Grigore Mihai.			
38	1.3.7.1.	Drumuri satesti in satul Cornii de Jos.	1. Drum satesc-incepe de la Lupascu Ianci si tine pana la Mocanu Sofia, are o lungime de 140 m , o latime de 6 m si este din pamant. 2. Drum satesc-incepe de la Rosu Z. Ion si tine pana la Stratulat Virgil, are o lungime de 110 m , o latime de 6 m si			

			este din pamant. 3. Drum satesc-incepe de la Mocanu Sofia si tine pana la Bordei Anica, are o lungime de 70 m , o latime de 5 m si este din pamant. 4. Drum satesc-incepe de la Crimu Vasile si tine pana la Lupascu Iordache, are o lungime de 160 m , o latime de 6 m si este din pamant. 5. Drum satesc-incepe de la Rosu Gheorghe si tine pana la Pancescu Stefan are o lungime de 110 m , o latime de 6 m si este din pamant. 6. Drum satesc-incepe de la Dinu Iancu si tine pana la Pisaltul Elena, are o lungime de 100 m , o latime de 6 m si este din pamant. 7. Drum satesc-incepe de la Lupascu Costica si tine pana la Rachita Toader , are o lungime de 110 m , o latime de 6 m si este din pamant. 8. Drum satesc-incepe de la Dinu Maria si tine pana la Turta Pauna , are o lungime de 70 m , o latime de 6 m si este din pamant. 9. Drum satesc-incepe de la Angheluta Ion si tine pana la Darie Toader, are o lungime de 70 m , o latime de 10 m si			



nant. c-incepe de la Rachita Ion si . Pancescu Toader are o 140 m , o latime de 10 m si nant			
tuburi de beton situat pe DC "Rapa lui Darie"(intrare in			
te situata in extravilanul le Jos in punctul Bratu upa o suprafata de 1600 mp.			
in intravilanul Cornii de Jos imu Vasile, Radu Gelu si ca.			
c – incepe de la Adafinei ine pana la Munteanu are o lungime de 300 m, o m si este pietruit. c – incepe de la Ursu si tine pana la Pana Enache, ne de 100 m, o latime de 6 m amant. c – incepe de la Dumitru Ilie la Pana Costica , are o 640 m, o latime de 6 m si nant. c – incepe de la Craciun ine pana la Lupascu Janica,			

1076

			are o lungime de 50 m, o latime de 4 m si este din pamant. 5. Drum satesc – incepe de la Neagu Ion si tine pana la Oprea Ion , are o lungime de 130 m, o latime de 5 m si este din pamant. 6. Drum satesc – incepe de la Grigoras Gheorghe si tine pana la Prisecaru Costel , are o lungime de 70 mm, o latime de 4m si este din pamant. 7. Drum satesc – incepe de la Mosanoi Gheorghe si tine pana la Istrate Neculai , are o lungime de 1060 m, o latime de 6m si este din pamant. 8. Drum satesc – incepe de la Pana Nicu si tine pana la Bordei Constantin , are o lungime de 110 m, o latime de 2 m si este din pamant. 9. Drum satesc – incepe de la Grigoras Gheorghe si tine pana la Pana Neculai are o lungime de 200 m, o latime de 5 m si este din pamant. 10. Drum satesc – incepe de la Pana Viorica si tine pana la Vranceanu Vasile are o lungime de 800 m, o latime de 6 m si este din pamant. 11. Drum satesc – incepe de la Coman Gheorghe si tine pana la Coman Maria			

1077

			are o lungime de 280 m, o latime de 6 m si este din pamant. 12. Drum satesc – incepe de la Bengalici Safta si tine pana la Bengalici Gheorghe, are o lungime de 230 m, o latime de 6 m si este din pamant. 13. Drum satesc – incepe de la Alexa Maria si tine pana la Coman Vasile, are o lungime de 370 m, o latime de 6 m si este din pamant. 14. Drum satesc – incepe de la Manila Viorel si tine pana la Zabrautanu Nastasia , are o lungime de 160 m, o latime de 6 m si este din pamant. 15. Drum satesc – incepe de la Munteanu Neculai si tine pana la Zabrautanu Nastasia, are o lungime de 140 m, o latime de 6 m si este din pamant.			
43	1.3.17.2.	Poduri din beton	4 buc. Din care: 1 pod din beton armat pe DJ 252C peste paraul Dragesti la punctul Adafinei Neculai si 3 poduri din tuburi de beton situate in punctele : Machedon Petre, Grigoras Gheorghe si Bordei Maria.			
44	1.6.2.	Scoala cu cls. I-IV Dragesti	Este situata in satul Dragesti si are urmatorii vecini: E- parau,V- drum satesc, N- Tabacaru Petru, are o suprafata costruita si desfasurata de 44 mp, fundatia este din piatra, peretii din paianta, sarpanta din lemn,	1925	111.834	

1078

			acoperisul din azbociment. Constructia este amplasata pe un teren in suprafata de 1200 mp.			
45		Cismele publice	4 buc. Situate dupa cumurmeaza: I cismea pe traseul DJ 252 C in punctul Munteanca, 1 cismea in punctul Jaravete Ion, 1 cismea in punctul Zabrautanu Costica si 1 cismea in punctul Craciun Alexandru.			
46	1.3.7.1.	Drumuri de exploatare	Sunt situate in extravilanul localitatilor componente comunei Tatarasi si asigura accesul cetatenilor la parcelele de teren. Acestea insumeaza 100,5 Km respectiv 50, 24 ha.			

1079

PRESEDINTE,
ALUPOAIE ION

MEMBRI:

1. AANITEI VICTOR
2. AANITEI AURICA
3. MARCU CEZAR IULIAN
4. ZABRAUTANU TOMA

MONITORUL OFICIAL AL ROMÂNIEI

Anul XIV — Nr. 305 bis

PARTEA I
LEGI, DECRETE, HOTĂRÂRI ȘI ALTE ACTE

Joi, 9 mai 2002

ANEXA Nr. 82 — Inventarul bunurilor care aparțin domeniului public al comunei Târgu Trotuș

JUDETUL BACAU
COMUNA TG.TROTUS

Insusit de consiliul local prin
Hotararea nr.35 din 26.10.1999

COMISIA SPECIALA PENTRU INTOCMIREA
INVENTARULUI BUNURILOR CARE ALCATUIESC
DOMENIUL PUBLIC AL COMUNEI

PRIMARUL COMUNEI,

Prof.Gheorghe Goaga

INVENTARUL

bunurilor ce apartin domeniului public al comunei Tg.Trotus

			SECTIUNEA I Bunuri imobile			
Nr. crt.	Codul de clasificare	Denumirea bunului	Elemente de identificare	Anul dobandirii sau dupa caz	Valoarea de inventar	Situatia juridica actuala
0.	1.	2.	3.	4.	5.	6.
1.	1.3.7.1.	Drum comunal cu imbracaminte din balast L = 2085 m; l = 7,5 m	D.C.128 Tg.Trotus-Tuta-Onesti	-	-	-
2.	1.3.7.1.	Drum comunal cu imbracaminte din balast L = 2340 m; l = 8,0 m	D.C.152 Tg.Trotus-Viisoara-Tg.Ocna	-	-	
3.	1.3.7.1.	Vicinal Tg.Trotus din ballast – L = 495 m; L = 8,0 m	Doltu Vasile – Sectia A.T.G. (agromec)	-	-	-

1082

0.	1.	2.	3.	4.	5.	6.
4.	1.3.7.1.	Vicinal Tg.Trotus L = 50 m; l = 5 m	Doltu Toader – limita intravilan	-	-	-
5.	1.3.7.1	Vicinal Tg.Trotus L = 160 m; l = 3 m	Lungu M. - Gabor Petre	-	-	-
6.	1.3.7.1	Vicinal Tg.Trotus L = 270 m; l = 5 m	Miron Lucretia – Frentusca Ion	-	-	-
7.	1.3.7.1	Vicinal Tg.Trotus L = 75 m; l = 3 m	Bruma Dumitru – Iosub Maricica	-	-	-
8.	1.3.7.1	Vicinal Tg.Trotus L = 25 m; l = 3 m	Frentusca Ion – Frentusca Petru	-	-	-
9.	1.3.7.1	Vicinal Tg.Trotus L = 155 m; l = 3 m	Doltu Gheorghe – Gabor Stefan	-	-	-
10.	1.3.7.1	Vicinal Tg.Trotus L = 155 m; l = 5 m	Cont Ionel – Ungureanu Anton	-	-	-
11.	1.3.7.1	Vicinal Tg.Trotus L = 255 m; l = 5 m	Ungurenu Anton – limita intravilan	-	-	-
12.	1.3.7.1	Vicinal Tg.Trotus L = 115 m; l = 5 m	Ocneanu Ion – Frentusca Stefan	-	-	-
13.	1.3.7.1	Vicinal Tg.Trotus L = 115 m; l = 15 m	Afilipoaie Gh. – limita intravilan (Izvoare)	-	-	-
14.	1.3.7.1	Vicinal Tg.Trotus L = 150 m; l = 7 m	Gheorghita Stefan – Manta Gh. (Izvoare)	-	-	-
15.	1.3.7.1	Vicinal Tg.Trotus L = 40 m; l = 3 m	Socaci Gh. – Moaca Vasile	-	-	-
16.	1.3.7.1	Vicinal Tg.Trotus L = 440 m; l = 6 m	Miron Maria – Garneata Ion	-	-	-
17.	1.3.7.1	Vicinal Tg.Trotus L = 260 m; l = 5 m	Doltu Gh. – Postolache Maria	-	-	-
18	1.3.7.1	Vicinal Tg.Trotus L = 185 m; l = 5 m	Socaci Natalita – Jufa Stelian	-	-	-
19.	1.3.7.1	Vicinal Tg.Trotus L = 87 m; l = 3 m	Garneata Ion – Orban Cristinel	-	-	-

0.	1.	2.	3.	4.	5.	6.
20.	1.3.7.1	Vicinal Tg.Trotus L = 680 m; l = 5 m	Orban Mihai – Sabau Catrina	-	-	-
21.	1.3.7.1	Vicinal Tg.Trotus L = 90 m; l = 3 m	Rusu Cornel – Anghel C-tin	-	-	-
22.	1.3.7.1	Vicinal Tg.Trotus L = 220 m; l = 3,5 m	Anghel C-tin – Paslaru Rodica	-	-	-
23.	1.3.7.1	Vicinal Tg.Trotus L = 95 m; l = 3,5 m	Bucur Gheorghe – Istudor Gh.	-	-	-
24.	1.3.7.1	Vicinal Tg.Trotus L = 87 m; l = 3 m	Prundisor -	-	-	-
25.	1.3.7.1	Vicinal Tg.Trotus L = 325 m; l = 5 m	Rusu Cornel – Silester Aurel	-	-	-
26.	1.3.7.1	Parcare cu imbracaminte din beton asfaltic L = 50 m; l = 12,5 m	Primaria Tg.Trotus	-	-	-
27.	1.3.7.1	Vicinal Tg.Trotus L = 990 m; l = 7,5 m	Dispensar – limita intravilan	-	-	-
28.	1.3.7.1	Vicinal – cu imbracaminte din beton asfaltic L = 150 m; l = 10 m	Caltaru Tasica – S.C."FRUCTOPROD"	-	-	-
29.	1.3.7.1	Vicinal Tg.Trotus L = 75 m; l = 10 m	S.C."FRUCTOPROD' Tg.Trotus – limita sat Viisoara	-	-	-
30.	1.3.7.1	Vicinal Tg.Trotus L = 365 m; l = 3,5 m	Toader Ioja – Puscasu Stefan	-	-	-
31.	1.3.7.1	Vicinal Tg.Trotus L = 310 m; l = 5 m	Lesciuc Veronica – Mititelu Ana	-	-	-
32.	1.3.7.1	Vicinal Tg.Trotus L = 105 m; l = 4 m	Andar Stefan – Mititelu Francisc	-	-	-
33.	1.3.7.1	Vicinal Tg.Trotus L = 240 m; l = 6 m	Magazin Tg.Trotus – Misca Gabriel	-	-	-
34.	1.3.7.1	Vicinal Tg.Trotus L = 625 m; l = 5 m	Mesterca Mihai – Sectia A.T.G. (David)	-	-	-

0.	1.	2.	3.	4.	5.	6.
35.	1.3.7.1	Vicinal Tg.Trotus L = 225 m; l = 2,5 m	Husaru Gh. – Socaci Petre	-	-	-
36.	1.3.7.1	Vicinal Tg.Trotus L = 175 m; l = 2,5 m	Doru Stefan – Boca Alois	-	-	-
37.	1.3.7.1	Vicinal Tg.Trotus L = 250 m; l = 4 m	Silester Petre – S.C."FANIPREST"	-	-	-
38.	1.3.7.1	Vicinal Tg.Trotus L = 250 m; l = 7,5 m	Panzaru Mihai - EnacheValodin	-	-	-
39.	1.3.7.1	Vicinal Tg.Trotus L = 50 m; l = 5 m	Tomas Valentin – Sectia A.T.G. Tg.Trotus	-	-	-
40.	1.3.7.1	Vicinal Viisoara L = 365 m; l = 5 m	Costin C. – Botez Boia	-	-	-
41.	1.3.7.1	Vicinal Viisoara L = 250 m; l = 5 m	Pavel I. – limita intravilan	-	-	-
42.	1.3.7.1	Vicinal Viisoara L = 75 m; l = 4 m	Cantaragiu M. – Dulhac I.	-	-	-
43.	1.3.7.1	Vicinal Viisoara L = 525 m; l = 5 m	Dragan Dumitru – limita intravilan	-	-	-
44.	1.3.7.1	Vicinal Viisoara L = 600 m; l = 25 m	Varatec	-	-	-
45.	1.3.7.1	Vicinal Viisoara L = 75 m; l = 4 m	Danaila P. – Cuibar I.	-	-	-
46.	1.3.7.1	Vicinal Viisoara L = 75 m; l = 3 m	Tisescu Gh. – Costin I.	-	-	-
47.	1.3.7.1	Vicinal Viisoara L = 195 m; l = 7 m	Tisescu V. – Magazin	-	-	-
48.	1.3.7.1	Vicinal Viisoara L = 490 m; l = 6 m	Paraul Varatec – Danaila I.	-	-	-
49.	1.3.7.1	Vicinal Viisoara L = 360 m; l = 4 m	Vranceanu Gh. – Acsinia N.	-	-	-
50.	1.3.7.1	Vicinal Viisoara L = 1125 m; l = 7,5 m	Forcos I. – Chelaru Gh.	-	-	-

0.	1.	2.	3.	4.	5.	6.
51.	1.3.7.1	Vicinal Viisoara L = 35 m; l = 13 m	Pavel V. – Balan V.	-	-	-
52.	1.3.7.1	Vicinal Viisoara L = 485 m; l = 7 m	Cimpu V. – Dragan P.Ion	-	-	-
53.	1.3.7.1	Vicinal Viisoara L = 375 m; l = 4 m	Sarbu N. – Sarbu D.	-	-	-
54.	1.3.7.1	Vicinal Viisoara L = 520 m; l = 6,5 m	Dragan P.Ion – Barna Stefan	-	-	-
55.	1.3.7.1	Vicinal Viisoara L = 625 m; l = 5 m	Ciubotaru D. – Puluc C-tin	-	-	-
56.	1.3.7.1	Vicinal Viisoara L = 695 m; l = 5 m	Ungureanu I. – Parauanu T.	-	-	-
57.	1.3.7.1	Vicinal Viisoara L = 590 m; l = 5 m	Nica Virgil – Craciun Gh.	-	-	-
58.	1.3.7.1	Vicinal Viisoara L = 50 m; l = 5 m	Coman Zamfira – limita intravilan	-	-	-
59.	1.3.7.1	Vicinal Viisoara L = 55 m; l = 5 m	Nistor – Paraul Varatec	-	-	-
60.	1.3.7.1	Vicinal Tuta L = 270 m; l = 5 m	Lenghen Fanica – Lenghen P.Stefan	-	-	-
61.	1.3.7.1	Vicinal Tuta L = 325 m; l = 7,5 m	David Antonel – Anton Simion	-	-	-
62.	1.3.7.1	Vicinal Tuta L = 145 m; l = 3 m	Anton Simion – Anton St.Petrea	-	-	-
63.	1.3.7.1	Vicinal Tuta L = 775 m; l = 7,5 m	Cosa Stefan – Vacaru I.Ion	-	-	-
64.	1.3.7.1	Vicinal Tuta L = 90 m; l = 5 m	Vacaru P.Ion – Vacaru Anita	-	-	-
65.	1.3.7.1	Vicinal Tuta L = 75 m; l = 5 m	Anton Cristinel – Lenghen I.St.Petre	-	-	-
66.	1.3.7.1	Vicinal Tuta L = 225 m; l = 5 m	Lenghen P. – Moise Gh.	-	-	-

0.	1.	2.	3.	4.	5.	6.
67.	1.3.7.1	Vicinal Tuta L = 225 m; l = 7,5 m	Bortos Stefan – Ungureanu P.	-	-	-
68.	1.3.7.1	Vicinal Tuta L = 100 m; l = 3 m	Ungureanu Petre – Lenghen P.Eugen	-	-	-
69.	1.3.7.1	Vicinal Tuta L = 75 m; l = 25 m	Lenghen P.Eugen – Ungureanu Gh.Aurel	-	-	-
70.	1.3.7.1	Vicinal Tuta L = 150 m; l = 5 m	Ungureanu Gh.Aurel – Dorvos A.	-	-	-
71.	1.3.7.1	Vicinal Tuta L = 150 m; l = 3 m	Dorvos Ion – Biliboc Gh.	-	-	-
72.	1.3.7.1	Vicinal Tuta L = 45 m; l = 3 m	Bejenaru Mihai – Lenghen Mihai	-	-	-
73.	1.3.7.1	Vicinal Tuta L = 100 m; l = 5 m	Lenghen A.Gheorghe – Ungureanu Maria	-	-	-
74.	1.3.7.1	Vicinal Tuta L = 35 m; l = 7,5 m	Palau P.Gheorghe – Ioncica Ianos	-	-	-
75.	1.3.7.1	Vicinal Tuta L = 60 m; l = 12,5 m	Bufet Coop.Consum – Michea Andrei	-	-	-
76.	1.3.7.1	Vicinal Tuta L = 90 m; l = 10 m	Michea Andrei – Mititelu P.Anton	-	-	-
77.	1.3.7.1	Vicinal Tuta L = 35 m; l = 25 m	Mititelu Gh. – Anton A.Verona	-	-	-
78.	1.3.7.1	Vicinal Tuta L = 250 m; l = 6 m	Moraru Viorica – Bortos P.Alexandru	-	-	-
79.	1.3.7.1	Vicinal Tuta L = 235 m; l = 7,5 m	Bortos P.Alexandru – Anton I.Anita	-	-	-
80.	1.3.7.1	Vicinal Tuta L = 100 m; l = 5 m	Anton Ij.Anita – Limita intravilan	-	-	-
81.	1.3.7.1	Vicinal Tuta L = 800 m; l = 5 m	Drum legatur sat Tuta – limita intravi- lan hotar com.Pirgaresti	-	-	-
82.	1.3.7.1	Vicinal Tuta L = 175 m; l = 5 m	Ioncica Elena – Rotaru Verona	-	-	-

0.	1.	2.	3.	4.	5.	6.
83.	1.3.7.1	Vicinal Tuta L = 50 m; l = 5 m	Imbrea Eronim – Moise Maria			
84.	1.3.7.1	Vicinal Tuta L = 60 m; l = 3 m	Vacaru Aurel – Tudor Stefan			
85.	1.3.7.1	Vicinal Tuta L = 75 m; l = 5 m	Silaghi Petrea – Sascau Anita			
86.	1.3.7.1	Vicinal Tuta L = 50 m; l = 3 m	Sascau Anita – Lenghen Gheorghe			
87.	1.3.7.1	Vicinal Tuta L = 75 m; l = 5 m	Vacaru St.Andrei – Vacaru Gh.Ioan			
88.	1.3.7.1	Vicinal Tuta L = 100 m; l = 3 m	Dumitrescu Angela			
89.	1.3.7.1	Vicinal Tuta L = 180 m; l = 5 m	Bortos St.Ioan III – David Ij.Petrea			
90.	1.3.7.1	Vicinal Tuta L = 25 m; l = 5 m	Mititelu St.Danut – Anton St.Petrica			
91.	1.3.7.1	Vicinal Tuta L = 50 m; l = 6 m	Ungureanu Ij.Ioan – Fartade Ion			
92.	1.3.7.1	Vicinal Tuta L = 185 m; l = 3,5 m	Fartade Ion – Vacaru P.Stefan			
93.	1.3.7.1	Vicinal Tuta L = 35 m; l = 13 m	Lacatusu Andrei – Pana Ij.Ion			
94.	1.3.7.1	Vicinal Tuta L = 35 m; l = 3 m	Palau P.Stefan – Palau P.Aurel			
95.	1.3.7.1	Vicinal Tuta L = 35 m; l = 3 m	Cosa Petrea – Ungureanu Ruxanda			
96.	1.3.7.1	Vicinal Tuta L = 175 m; l = 3 m	Michea A.Stefan – limita drum pct."Caneparie"			
97.	1.3.7.3.	Drum acces la exploatatii agricole, cu imbracaminte din beton-ciment	Pct.Paraul "Rusi" nord D.C.128	-	-	De la S.C."SERON" Onesti

1088

0.	1.	2.	3.	4.	5.	6.
98.	1.3.17.2.	Pod din tabliere metal,pi-loni beton L=75m; l=3m	Peste Raul "Trotus" intre islaz "Prund" Tg.Trotus islaz pct."Catina"	1994	-	-
99.	1.3.17.2.	Podet din beton L = 8 m; l = 4 m	Peste Paraul Varatec pct.Biserica Ortodoxa - sat Viisoara	1994	-	-
100.	1.3.17.2.	Podet din beton L = 6 m; l = 4 m	Pct."Haineala" D.C.152 – sat Viisoara	-	-	-
101.	1.3.17.1.	Podet din lemn stejar L = 8 m; l = 3,5 m	Pct."Varateci" – sat Viisoara	-	-	-
102.	1.3.17.1.	Podet din lemn stejar L = 6 m; l = 3,5 m	Peste Paraul Varateci pct."Pastia" – sat Viisoara	-	-	-
103.	1.3.17.1.	Podet din lemn + tabla L = 5 m; l = 3,5 m	Pct."Sergentu" - sat Viisoara	-	-	-
104.	1.3.17.2	Podet din beton L=4 m; l=2 m	Pct."Paval Ion" – sat Viisoara	-	-	-
105.	1.3.17.2.	Podet 1 tub metallic Ø 600 x 6 m	Pct."Balan" D.C.152 – sat Viisoara	-	-	-
106.	1.3.17.2.	Podet beton + 2 tub metal Ø 800 x 7 m	Pct."Bufet" – sat Tuta	1995	-	-
107.	1.3.17.2.	Podet tub beton Ø 800 x 6 m	Pct."Hatas" locuinta Moise Gh. – sat Tuta	-	-	-
108.	1.3.17.2.	Podet tub beton Ø 600 x 6 m	Pct."Hatas" locuinta Anton Gh.Stefan	-	-	-
109.	1.3.17.2.	Podet din 2 tub beton Ø 1200 x 6 m	Pct."Catina" D.C.128 – sat Tuta	1995	-	Donatie
110.	1.3.17.2.	Podet 1 tub metalic Ø 600 x 7 m	Pct."Lacatus Andrei" D.C.128 – sat Tuta	-	-	-
111.	1.3.17.2.	Podet beton + 2 tub beton Ø 800 x 6 m	D.C.128 – sat Tuta peste Paraul "Rusi"	1995	-	-
112.	1.8.6.	Retele de distributie apa potabila in lung.6506 ml pana la limita proprietatii consultorilor cu terenu-	Sat Viisoara – racordarea de la conducta magistrala Poiana Uzului - Onesti	1994	20,218 mil lei la data de 14.12. 1993	Fonduri allocate de Consiliul Judetean Bacau

1089

0.	1.	2.	3.	4.	5.	6.
		rile aferente				
113.	1.8.1.1.	Rezervor de apa potabila cu terenul aferent	Pct."Pastia" – sat Viisoara	1993	12,0 mil.lei val.nereactualiz.	-
114.	1.8.4.	Reteaua de canalizare de la locuinte de serviciu Post politie pana la Statia de epurare a apelor – Teren aferent retelei de canalizare = 130 mp	Post Politie Tg.Trotus	1987	-	Avizat transmiterea in adm.Insp.Pol.Jud.Bacau prin Hot.C.L.nr.20/ 16.04.1999
115.	1.6.4.	Cladire in care isi desfasoara activitatea Consiliul Local si Primaria comunei Tg.Trotus	Vecinatati: N = loc.Mititelu Catalin S = D.N.12 A E = loc.Mititelu Anton V = drum sat Tg.Trotus Peretii din lemn si alte materiale, acoperite cu tabla – Suprafata = 255 mp	1890 RK 1968 RK 1997	86,700 mil.lei	-
-	-	Teren aferent curtii – constructii Cons.Local si Primaria in suprafata de 1480 mp	Vecinatati: N = loc.Mititelu Catalin S = D.N.12 A E = loc.Mititelu Anton V = drum sat Tg.Trotus	-	-	-
116.	1.6.2.	Cladire Dispensar medical Tg.Trotus	Vecinatati: N = teren arabil Parohia Catolica S = Gradinita de copii Tg.Trotus E =drum sat Tg.Trotus V = teren arabil Parohia Catolica Pereti caramida arsa, acoperita cu tigla, in suprafata de 170 mp	1975	209,950 mil.lei	Cladire data in folosinta pentru Cabinet medical
-	-	Teren aferent Dispensar medical 1223 mp curti - constructii	Vecinatati: N = teren arabil Parohia Catolica S = Gradinita de copii Tg.Trotus E =drum sat Tg.Trotus V = teren arabil Parohia Catolica	-	-	-

1090

0.	1.	2.	3.	4.	5.	6.
117.	1.6.2.	Cladire Punct sanitar sat Tuta	Pereti din caramida arsa acoperita cu tigla, in suprafata de 70 mp N = Bortos I.Ianos S = drum sat Tuta E = Gradinita de copii Tuta V = loc.Lenghen I.Ion	1976	86,450 mil.lei	-
-	-	Teren aferent Punct sanitar – 302 mp curti-cl.	N = Bortos I.Ianos S = drum sat Tuta E = Gradinita de copii Tuta V = loc.Lenghen I.Ion	-	-	-
118	1.6.2.	Cladire Camin cultural – sat Tuta	Pereti din caramida arsa si alte materiale, acoper.cu placi azbociment Suprafata = 180 mp N = Moise Stefan E = Biliboc Gh. V = Vacaru Gelu S = drum comunal D.C.128	1940 R.K.1975	198,900 mil.lei	-
-	-	Teren aferent Camin cultural – sat Tuta 700 mp curti-constr.	Vecinatati: - N Moise Stefan - S drum comunal D.C.128 - E Biliboc Gh. - V Vacaru Gelu	-	-	-
119.	1.6.2.	Cladire Gradinita de copii – sat Tuta	Pereti din caramida arsa, acoperita cu tigla - Vecinatati – N = Dispensar medical si teren Parohia Catolica Tg.Trotus S = D.N.12 A E = drum sat Tg.Trotus V = Biserica Ortodoxa Tg.Trotus Suprafata construita = 297 mp	1956	366,8 mil.lei	Protocol predare la Insp.Scolar conf.H.G. 940/1990

1091

0.	1.	2.	3.	4.	5.	6.
-	-	Teren aferent Gradinita Tg.Trotus 1396 mp curti -constructii	- Vecinatati – N = Dispensar medical si teren Parohia Catolica Tg.Trotus S = D.N.12 A E = drum sat Tg.Trotus V = Biserica Ortodoxa Tg.Trotus	-	-	-
120.	1.6.2.	Cladire Gradinita de copii – sat Tuta	Pereti din caramida arsa, acoperita cu tigla. – Vecinatati – N = Forcos Anita, Sincaru Vasile, Anton I. S = drum sat Tuta E = Scoala Tuta V = Punct sanitar Tuta Suprafata = 462 mp	1963	570,3 mil.lei	Protocol predare la Insp. Scolar conf.H.G.nr. 940/1990
-	-	Teren aferent = 1192 mp curti-constr.	. – Vecinatati – N = Forcos Anita, Sincaru Vasile, Anton I. S = drum sat Tuta E = Scoala Tuta V = Punct sanitar Tuta	-	-	-
121.	1.6.2.	Cladire Gradinita de copii – sat Viisoara (initial, cladire atelier scoala)	Pereti din caramida, acoperita cu tigla Vecinatati: N = Nica Dumitru S = drum satesc E = Braila Ionel V = Craciun Gheorghe Suprafata = 160 mp	1974	197,6 mil.lei	Protocol predare la Insp.Scolar conf.H.G.nr. 940/1990
-	-	Teren aferent Gradinita de copii Viisoara - 500 mp -	Vecinatati: N = Nica Dumitru S = drum satesc E = Braila Ionel V = Craciun Gheorghe	-	-	-

1092

0.	1.	2.	3.	4.	5.	6.
122.	1.6.2.	Sala de festivitati – sat Viisoara si teren aferent curti-constructii	Peretii din piatra si alte meteriale, acoper.cu tigla – supraf.176 mp	-	194,480 mil.lei	-
123.	1.6.2.	Scoala Tg.Trotus cu cl.I - VIII	P+1 pereti din caramida arsa acoperita cu tabla – suprafata desf.974 mp Vecinatati: N = propriet.private S = D.N.12 A E = Dinu Viorel V = Cosa Stefan	1972 constr.sar panta 1998	1,203 mil.lei	Protocol de pred.la Insp.Scolar conf.H.G. 940/1990
-	-	Teren aferent 6722 mp curti-constr.	Vecinatati: N = propriet.private S = D.N.12 A E = Dinu Viorel V = Cosa Stefan	-	-	-
124.	1.6.2.	Scoala Tuta cu cl.I – VIII	P+1, pereti din caramida acoper.cu placi azbociment – suprafata desf. = 906 mp Vecinata: N = Lenghen Eugen, Lenghen Maria, Ungureanu St. S = drum sat Tuta E = Lenghen Maria, Orzu Petre S = Gradinita de copii Tuta	1982	1,178 mld.lei	Protocol predare la Insp.Scolar conf.H.G. nr.940/1990
-	-	Teren aferent = 1909 mp curti-constr.	Vecinata: N = Lenghen Eugen, Lenghen Maria, Ungureanu St. S = drum sat Tuta E = Lenghen Maria, Orzu Petre S = Gradinita de copii Tuta	-	-	-

0.	1.	2.	3.	4.	5.	6.
125.	1.6.2.	Scoala cu cl.I – VIII Viisoara	Pereti din caramida acoper.cu tigla, suprafata constr. = 520 mp Vecinatati: N = teren propr.privata S = drum communal 152 E = Chiticaru Zamfira S = Dulhac Zamfira	1952	642,2 mil.lei	Peotocol pred.la Insp.Scolar conf.H.G. 940/1990
-	-	Teren aferent Scoala Viisoara – 3620 mp curti-constructii	Vecinatati: N = teren propr.privata S = drum communal 152 E = Chiticaru Zamfira S = Dulhac Zamfira	-	-	-
126.	1.6.2.	Atelier scoala + magazie + sala Tg.Trotus	Pereti din boltari, acoperita cu tigla – suprafata constr. = 237 mp	1974	67,5 mil.lei	Protocol predare la Insp.Scolar conf.H.G. nr.940/1990
127.	1.6.2.	Atelier scoala Tuta	Preti din boltari, acoperita cu tigla – suprafata constr. = 201 mp	1974	57,3 mil.lei	Protocol predare la Insp.Scolar conf.H.G. Nr.940/1990
128.	1.6.1.1.	Locuinta de serviciu + Post Politie Tg.Trotus P+1	Pereti din caramida, acoperita cu tigla – suprafata desf. = 364 mp Vecinatati: N = D.N.12 A S = Coman Andrei E = Magazin Coop.Consum Tg.Trotus V = Coman Andrei	1987	473,3 mil.lei	Avizat trecerea in adm.Insp.Pol.Jud.Bc. conf.Hot.Cons.Local 20/ 16.04.1999
-	-	Teren aferent = 470 mp curti-constr.	Vecinatati: N = D.N.12 A S = Coman Andrei E = Magazin Coop.Consum Tg.Trotus V = Coman Andrei	-	-	-
129.	1.6.2.	W.C.Scoala Tg.Trotus	Pereti din caramida – supraf. = 27 mp	1972	7,7 mil.lei	Protocol predare la Insp.Scolar

0.	1.	2.	3.	4.	5.	6.
130.	1.6.2.	W.C.Scoala Tuta	Pereti din caramida – suprafata = 20 mp	1982	6,0 mil.lei	Protocol predare la Insp.Scolar
131.	1.6.2.	W.C.Scoala Viisoara	Suprafata = 20 mp – pereti din scandura	1952	3,8 mil.lei	Protocol predare la Insp.Scolar
132.	1.6.1.1.	W.C.Consiliul Local Tg.Trotus	Suprafata = 4 mp	1976	1,1 mil.lei	-
133.	1.6.1.1.	W.C.Dispensar medical Tg.Trotus	Suprafata = 10 mp	1975	2,85 mil.lei	Dat in fol.gratuita Cab.medical
134.	1.6.1.1.	W.C.Camin cultural sat Tuta	Suprafata 2 mp	1994	0,6 mil.lei	
135.	1.6.6.	Grajd communal Tg.Trotus (sediu Circa San.Veter,)	Pereti din lemn, supraf. = 77 mp Vecinatati: - N = ulita - S = islaz - E = islaz communal - V = ulita	1946	26,2 mil.lei	Conc.49 ani medic veter.liber prof.
-	-	Teren aferent curti-constr.grajd communal	Suprafata = 356 mp			
136.	1.6.6	Remiza P.S.I. consiliul local	Suprafata = 20 mp, pereti din lemn si alte materiale	1965	3,9 mil.lei	-
137.	1.6.6.	Cabina sport Tg.Trotus	Pereti din caramida, suprafata = 15 mp Vecinatati: - N = D.N.12 A - S = islaz communal - E = D.C.128 - V = loc Strat	1985	4,5 mil.lei	-
138.	1.2.1.	Maternitate scroafe	Pereti din caramida, suprafata = 50 mp,acoperita cu placi de asbociment Vecinatati: N = teren Parohia Catolica S = Gradinita copii Tg.Trotus E = Dispensar medical V = teren Parohia Catolica	1984	15,0 mil.lei	-

1095

0.	1.	2.	3.	4.	5.	6.
-	-	Teren sport sat Tuta	Suprafata = 1890 mp - Vecinatati: N = ulita sat S = loc.Vacaru Viorel, Vacaru Florin E = Covaci Ioan, David C. V = Covaci Mihai	-	-	-
139.	1.6.2.	Magazie Scoala Tuta	Pereti din scandura si alte mater.anexa la atelier scoala	1974	8,5 mil.lei	Protocol pred.la Insp.
140.	1.6.2.	Magazie Scoala sat Viisoara	Pereti din caramida, supraf. = 80 mp	1990	-	Protocol pred.la Insp.
141.	1.6.2.	Magazie Dispensar medical	Anexa la W.C.fara pereti (sopron pt. Lemne), supraf. = 13 mp	1985	2,5 mil.lei	-
142.	1.6.2.	Magazie Scoala Tuta	Anexa la W.C., supraf. = 15 mp, pereti din scandura	1982	3,0 mil.lei	Protocol predare la Insp.Sc.
143.	1.7.1.2.	Teren aferent retelei de alimentare de iluminat si linii de transport a energiei electrice aeriene pe stalpi din beton armat	Suprafata = 266,2 mp	1989	-	-
144.		Adapost protectie civila	Beci Post Politie Tg.Trotus, suprafata = 82 mp	1987		Avizat trensm.in adm.I.P.J.
145.		Adapost protectie civila	Beci casa "PASTIA" supraf. = 40 mp	-	-	Adm.C.L.

1096

PRESEDINTE,

Prof.Gheorghe Goaga

MEMBRI:

Ungureanu Iosef

Gabor Liliana

Ing.Bodron Daniela Ersilia

Gumina Georgeta

MONITORUL OFICIAL
AL
ROMÂNIEI

Anul XIV — Nr. 305 bis

PARTEA I
LEGI, DECRETE, HOTĂRÂRI ȘI ALTE ACTE

Joi, 9 mai 2002

ANEXA Nr. 83 — Inventarul bunurilor care aparțin domeniului public al comunei Traian

- R O M A N I A -
JUDETUL BACAU
COMUNA TRAIAN

Insusit de Consiliul Local prin
Hotararea nr.23 din 13.10.1999

COMISIA SPECIALA PENTRU INTOCMIREA
INVENTARULUI BUNURILOR CARE ALCATUIESC
DOMENIUL PUBLIC AL COMUNEI TRAIAN

PRIMARUL COMUNEI TRAIAN,

Anica Mata

I N V E N T A R U L

bunurilor care apartin domeniului public al comunei Traian, judetul Bacau

			SECTIUNEA I Bunuri imobile			
Nr. crt.	Codul de clasificare	Denumirea bunului	Elemente de identificare	Anul dobandirii sau darii in folosinta	Valoarea de inventar	Situatia juridical actuala
0.	1.	2.	3.	4.	5.	6.
1.	1.3.7.1.	Drum satesc 213	Drum pietruit in satul Traian in fata locuint.Burcuta Sarateanu - S = 217 mp: L = 27,1 m: l = 8 m			
2.	1.3.7.1.	Drum satesc 275	Drum pietruit in satul Traian S = 124 mp: L = 155 m: l = 8 m			
3.	1.3.7.1.	Drum satesc 276	Drum pietruit in satul Traian S = 382 mp: L = 48 m: l = 8 m			
4.	1.3.7.1.	Drum satesc 277	Drum pietruit in satul Traian tine din DN 2 F pana la DS 275 Imas - S = 2805 mp: L = 350,6 m: l = 8 m			

1098

0.	1.	2.	3.	4.	5.	6.
5.	1.3.7.1.	Drum satesc 281	Drum pietruit in satul Traian in fata locuint.Petrut M. S = 288 mp: L = 33,5 m: l = 8 m			
6.	1.3.7.1.	Drum satesc 300	Drum satesc in Traian tine de la Prisecaru G.pana in DS 354 S = 808 mp: L = 101 m: l = 8 m			
7.	1.3.7.1.	Drum satesc 324	Drum pietruit in Traian, tine din DS 943 pana in DS 300 S = 1898 mp: L = 257,2 m: l = 8 m			
8.	1.3.7.1.	Drum satesc 353	Drum pietruit in Traian, tine de la DS 300 pana la DS 581 S = 925 mp: L = 115,6 m: l = 8 m			
9.	1.3.7.1.	Drum satesc 354	Drum pietruit in Traian, tine de la DS 324 pana in DS 382 S = 2149 mp: L = 268,6 m: l = 8 m			
10.	1.3.7.1.	Drum satesc 382	Drum pietruit in Traian, tine de la DS 385 pana in DS 418 S = 2167 mp: L = 270 m: l = 8 m			
11.	1.3.7.1.	Drum satesc 383	Drum pietruit in Traian, tine de la DS 302 pana in DS 580 S = 1013 mp: L = 126,6 m: l = 8 m			
12.	1.3.7.1.	Drum satesc 408	Drum pietruit in Traian - S = 1897 mp: L = 237 m: l = 8 m			
13.	1.3.7.1.	Drum satesc 409	Drum pietruit in Traian, tine de la DS 382 pana in DS 520 S = 907 mp: L = 113,3 m: l = 8 m			
14.	1.3.7.1.	Drum satesc 434	Drum pietruit in Traian, tine de la DS 382 spre Bicazeni S = 1418 mp: L = 177,2 m: l = 8 m			
15.	1.3.7.1.	Drum satesc 435	Drum pietruit in Traian, tine de la DS 434 pana in DS 520 S = 976 mp: L = 122 m: l = 8 m			
16.	1.3.7.1.	Drum satesc 478	Drum pietruit in Traian, tine de la DS 520 pana in DS 277 S = 1888 mp: L = 236 m: l = 8 m			
17.	1.3.7.1.	Drum satesc 479	Drum pietruit in Traian, tine de la DS 478 pana in DS 693 S = 1888 mp: L = 236 m: l = 8 m			
18.	1.3.7.1.	Drum satesc 520	Drum pietruit in Traian, tine de la DS 547 pana in DS 478 S = 1918 mp: L = 237,2 m: l = 8 m			
19.	1.3.7.1.	Drum satesc 521	Drum pietruit in Traian, tine de la DS 520 pana in DS 665 S = 957 mp: L = 118 m: l = 8 m			
20.	1.3.7.1.	Drum satesc 547	Drum pietruit in Traian, tine de la DS 520 pana in DS 580 S = 2366 mp: L = 295,7 m: l = 8 m			

0.	1.	2.	3.	4.	5.	6.
21.	1.3.7.1.	Drum satesc 548	Drum pietruit in Traian, tine de la DS 547 pana in DS 631 S = 972 mp: L = 121,5 m: l = 8 m			
22.	1.3.7.1.	Drum satesc 580	Drum pietruit in Traian, tine de la DS 547 pana in DS 600 S = 1820 mp: L = 227,5 m: l = 8 m			
23.	1.3.7.1.	Drum satesc 581	Drum pietruit in Traian, tine de la DS 580 pana in DS 601 S = 1059 mp: L = 132,3 m: l = 8 m			
24.	1.3.7.1.	Drum satesc 600	Drum pietruit in Traian, tine de la DS 580 pana in DS 943 S = 1788 mp: L = 222,5 m: l = 8 m			
25.	1.3.7.1.	Drum satesc 601	Drum pietruit in Traian, tine de la DS 631 pana in DS 943 S = 857 mp: L = 232,1 m: l = 8 m			
26.	1.3.7.1.	Drum satesc 631	Drum pietruit in Traian, tine de la DS 601 pana in DS 665 S = 2045 mp: L = 255,6 m: l = 8 m			
27.	1.3.7.1.	Drum satesc 632	Drum pietruit in Traian, tine de la DS 631 pana in DS 914 S = 858 mp: L = 107 m: l = 8 m			
28.	1.3.7.1.	Drum satesc 665	Drum pietruit in Traian, tine de la DS 631 pana in DS 693 S = 1778 mp: L = 222,25 m: l = 8 m			
29.	1.3.7.1.	Drum satesc 666	Drum pietruit in Traian, tine de la DS 665 pana in DS 878 S = 975 mp: L = 121,9 m: l = 8 m			
30.	1.3.7.1.	Drum satesc 693	Drum pietruit in Traian, tine de la DS 665 pana in DS 725 S = 1932 mp: L = 241,5 m: l = 8 m			
31.	1.3.7.1.	Drum satesc 694	Drum pietruit in Traian, tine de la DS 693 pana in DS 976 S = 966 mp: L = 120,5 m: l = 8 m			
32.	1.3.7.1.	Drum satesc 725	Drum pietruit in Traian, tine de la DS 693 pana in DS 277 S =1980 mp: L = 245 m: l = 8 m			
33.	1.3.7.1.	Drum satesc 726	Drum pietruit in Traian, tine de la DS 725 pana in DS 842 S = 994 mp: L = 124,25 m: l = 8 m			
34.	1.3.7.1.	Drum satesc 797	Drum pietruit in Traian, tine de la DS 842 pana in DS 227 S = 2070 mp: L = 258,7m: l = 8 m			
35.	1.3.7.1.	Drum satesc 798	Drum pietruit in Traian, tine de la DS 842 pana in DN 2 F S = 993 mp: L = 124,15 m: l = 8 m			
36.	1.3.7.1.	Drum satesc 842	Drum pietruit in Traian, tine de la DS 876 pana in DS 797 S = 2126 mp: L = 265,75 m: l = 8 m			

1100

0.	1.	2.	3.	4.	5.	6.
37.	1.3.7.1.	Drum satesc 845	Drum pietruit in Traian, tine de la DS 878 pana in DN 2 F S = 1019 mp: L = 127,37 m: l = 8 m			
38.	1.3.7.1.	Drum satesc 878	Drum pietruit in Traian, tine de la DS 842 pana in DS 910 S = 2003 mp: L =250,35 m: l = 8 m			
39.	1.3.7.1.	Drum satesc 879	Drum pietruit in Traian, tine de la DS 878 pana in DN 2 F S = 1098 mp: L = 137,25 m: l = 8 m			
40.	1.3.7.1.	Drum satesc 910	Drum pietruit in Traian, tine de la DS 878 pana in DS 942 S = 1975 mp: L = 246,87 m: l = 8 m			
41.	1.3.7.1.	Drum satesc 911	Drum pietruit in Traian, tine de la DS 910 pana in DN 2 F S = 887 mp: L = 110,87 m: l = 8 m			
42.	1.3.7.1.	Drum satesc 942	Drum pietruit in Traian, tine de la DS 910 pana in DS 943 S = 1895 mp: L =236,87 m: l = 8 m			
43.	1.3.7.1.	Drum satesc 943	Drum pietruit in Traian, tine de la DN 2 F pana la Simon V. Spre Hertioana - S = 3747 mp: L =468,37 m: l = 8 m			
44.	1.3.7.1.	Drum satesc 1021	Drum pietruit in Traian, tine de la DN 2 F – 40 m – spre padure - S = 240 mp: L =40 m: l = 6 m			
45.	1.3.7.1.	Drum satesc 1103	Drum pietruit in Traian, tine de la DN 2 F pana la Burca V. S = 1221 mp: L =203,5 m: l = 6 m			
46.	1.3.7.1.	Drum satesc 1199	Drum pietruit in Traian, tine de la DN 2 F pana la Parnic S. S = 550 mp: L =91,6 m: l = 6 m			
47.	1.3.7.1.	Drum comunal 65	Drum pietruit in Prajesti in punctual "Tiganca" pana in DC 228 - S = 775 mp: L = 129,16 m: l = 6 m			
48.	1.3.7.1.	Drum comunal 154	Drum pietruit in Prajesti, tine din DC 159 in DC 163 S = 2109 mp: L = 351,5 m: l = 6 m			
49.	1.3.7.1.	Drum comunal 159	Drum pietruit in Prajesti, tine de la DC 154 pana in PS 162 S = 772 mp: L = 128,6 m: l = 6 m			
50.	1.3.7.1.	Drum comunal 163	Drum pietruit in Prajesti, din DF 207 D pana la Lungu S. S = 4231 mp: L = 705,1 m: l = 6 m			
51.	1.3.7.1.	Drum comunal 229	Drum satesc in Prajesti, tine de la DC 163 pana la DC 294 S = 275 mp: L = 45,8 m: l = 6 m			
52.	1.3.7.1.	Drum comunal 242	Drum pietruit in Prajesti, tine de la DC 294 pana in pasunea Primariei - S = 399 mp: L = 66,5 m: l = 6 m			

1101

0.	1.	2.	3.	4.	5.	6.
53.	1.3.7.1.	Drum comunal 294	Drum pietruit in Prajesti, face legatura intre DC 299 si DC 457 - S = 1023 mp; L = 170,5 m; l = 6 m			
54.	1.3.7.1.	Drum comunal 377	Drum pietruit in Prajesti, face legatura intre DC 294 si DC 376 - S = 2514 mp; L = 419 m; l = 6 m			
55.	1.3.7.1.	Drum comunal 376	Drum pietruit in Prajesti, face legatura intre DC 863 si DC 65 - S = 779 mp; L = 129,8 m; l = 6 m			
56.	1.3.7.1.	Drum comunal 437	Drum pietruit in Prajesti, face legatura intre DC 1438 si DC 376 - S = 2754 mp; L = 459 m; l = 6 m			
57.	1.3.7.1.	Drum comunal 438	Drum pietruit in Prajesti, face legatura intre DJ 207 D de Bejan M.coboara la Mazare E. - S = 7115 mp; L = 1185,8 m; l = 6 m			
58.	1.3.7.1.	Drum comunal 440	Drum pietruit in Prajesti, face legatura intre DJ 207 D si DC 438 - S = 196 mp; L = 32,6 m; l = 6 m			
59.	1.3.7.1.	Drum comunal 490	Drum pietruit in Prajesti, face legatura intre DC 438 pana la Arva V. - S = 699 mp; L = 116,5 m; l = 6 m			
60.	1.3.7.1.	Drum comunal 615	Drum pietruit in Prajesti, tine de la DJ 207 D pana la Corbu Gh. - S = 3529 mp; L = 588 m; l = 6 m			
61.	1.3.7.1.	Drum comunal 705	Drum pietruit in Prajesti, tine de laAntal Gh.pana la DC 438 S = 739 mp; L = 123 m; l = 6 m			
62.	1.3.7.1.	Drum comunal 706	Drum pietruit in Prajesti, tine de la DC 705 pana in DC 438 S = 499 mp; L = 83 m; l = 6 m			
63.	1.3.7.1.	Drum comunal 718	Drum pietruit in Prajesti, face legatura intre DJ 207 D si DC 438 - S = 7902 mp; L = 1317 m; l = 6 m			
64.	1.3.7.1.	Drum comunal 764	Drum pietruit in Prajesti, face legatura intre DC 718 si DC 1060 - S =3105 mp; L = 517,5 m; l = 6 m			
65.	1.3.7.1.	Drum comunal 798	Drum pietruit in Prajesti, face legatura intre DC 1060 si locu-inta Tamas M. - S = 216 mp; L = 36 m; l = 6 m			
66.	1.3.7.1.	Drum comunal 800	Drum pietruit in Prajesti, face legatura intre locuinta Ciuhoreanu M.si DC 817 - S = 761 mp; L = 127 m; l = 6 m			
67.	1.3.7.1.	Drum comunal 817	Drum pietruit intre locuinta Antica D.si DC 800 S = 2036 mp; L = 339 m; l = 6 m			

0.	1.	2.	3.	4.	5.	6.
68.	1.3.7.1.	Drum comunal 863	Drum pietruit in Prajesti, face legatura intre DC 437 si DC 1060 - S = 1556 mp; L = 259 m; l = 6 m			
69.	1.3.7.1.	Drum comunal 864	Drum pietruit in Prajesti, face legatura intre DC 863 si DC 68 - S = 160 mp; L = 27 m; l = 6 m			
70.	1.3.7.1.	Drum comunal 881	Drum pietruit in Prajesti, face legatura intre DC 65 si locu-inta Dinu I. - S = 759 mp; L = 126,5 m; l = 6 m			
71.	1.3.7.1.	Drum comuna l906	Drum pietruit in Prajesti, intre locuinta Cimpoesu M.si DC 65 - S = 1257 mp; L = 209,5 m; l = 6 m			
72.	1.3.7.1.	Drum comunal 966	Drum pietruit in Prajesti, face legatura intreVeronica I.si DC 982 - S = 884 mp; L = 147 m; l = 6 m			
73.	1.3.7.1.	Drum comunal 982	Drum pietruit in Prajesti, face legatura intre DC 1060 si DC 1690 - S = 3545 mp; L = 590 m; l = 6 m			
74.	1.3.7.1.	Drum comunal 1060	Drum pietruit in Prajesti, face legatura intreCimpoesu M.si DC 65 - S = 3679 mp; L = 612,5 m; l = 6 m			
75.	1.3.7.1.	Drum comunal 1061	Drum pietruit in Prajesti, face legatura intre DC 1061 si DC 1556 - S =1561 mp; L = 260 m; l = 6 m			
76.	1.3.7.1.	Drum comunal 1097	Drum pietruit in Prajesti, face legatura intre DC 1183 si Cadar M - S = 270 mp; L = 45 m; l = 6 m			
77.	1.3.7.1.	Drum comunal 1123	Drum pietruit in Prajesti, face legatura intre DJ 207 D si DC 1556 - S = 2409 mp; L = 401,5 m; l = 6 m			
78.	1.3.7.1.	Drum comunal 1147	Drum pietruit in Prajesti, face legatura intre DJ 207 D si DC 1508 - S = 10360 mp; L = 1727 m; l = 6 m			
79.	1.3.7.1.	Drum comunal 1217	Drum pietruit in Prajesti, face legatura intre DC 1147 pana la Ghiurac M - S = 192 mp; L = 32 m; l = 6 m			
80.	1.3.7.1.	Drum comunal 1298	Drum pietruit in Prajesti, face legatura intre DC 1147 si tarlaua Tarina - S = 644 mp; L = 107,3 m; l = 6 m			
81.	1.3.7.1.	Drum comunal 1312	Drum pietruit in Prajesti, face legatura intre loc.Dadut A.si DC 1147 - S = 214 mp; L = 36 m; l = 6 m			
82.	1.3.7.1.	Drum comunal 1508	Drum pietruit in Prajesti, face legatura intre DJ 207 D si loc. Antica M. - S = 6105 mp; L = 1017,5 m; l = 6 m			
83.	1.3.7.1.	Drum comunal 1509	Drum pietruit in Prajesti, face legatura intre DC 1508 si DC 1510 - S = 5007 mp; L = 835 m; l = 6 m			

0.	1.	2.	3.	4.	5.	6.
84.	1.3.7.1.	Drum comunal 1510	Drum pietruit in Prajesti, la locuinta Bordeianu V. S = 5779 mp; L = 963 m; l = 6 m			
85.	1.3.7.1.	Drum comunal 1529	Drum pietruit in Prajesti, intre DJ 207 D si loc.Mariut A. S = 1458 mp; L = 243 m; l = 6 m			
86.	1.3.7.1.	Drum comunal 1547	Drum pietruit in Prajesti, face legatura intre DJ 207 D si loc. Gal I. - S = 378 mp; L = 63 m; l = 6 m			
87.	1.3.7.1.	Drum comunal 1556	Drum pietruit in Prajesti, face legatura intre Monument la Solomon Gh. - S = 18136 mp; L = 2267 m; l = 8 m			
88.	1.3.7.1.	Drum comunal 1721	Drum pietruit in Prajesti, face legatura intreloc.Antal P.si DC 1690 - S = 329 mp; L = 55 m; l = 6 m			
89.	1.3.7.1.	Drum comunal 1757	Drum nepietruit in Prajesti, face legatura intre DC 1690 si Calvar - S = 350 mp; L = 58 m; l = 6 m			
90.	1.3.7.1.	Drum comunal 1795	Drum nepietruit in Prajesti, face legatura intre DC 1690 si Cimitirul catholic - S = 1920 mp; L = 320 m; l = 6 m			
91.	1.3.7.1.	Drum comunal 1906	Drum pietruit in Prajesti, face legatura intreloc.Bejan S.si DC 1907 - S = 719 mp; L = 120 m; l = 6 m			
92.	1.3.7.1.	Drum comunal 1907	Drum pietruit in Prajesti, face legatura intre DJ 207 D si DC 1556 - S = 5433 mp; L = 905,5 m; l = 6 m			
93.	1.3.7.1.	Drum comunal 1998	Drum pietruit in Prajesti, face legatura intre DJ 207 D si DC 1510 la Balusanu - S = 1297 mp; L = 216 m; l = 6 m			
94.	1.3.7.1.	Drum comunal 2123	Drum pietruit in Prajesti, face legatura intre DJ 207 D si loc. Vasilache S. - S = 2913 mp; L = 485 m; l = 6 m			
95.	1.3.7.1.	Drum comunal 2369	Drum pietruit in Prajesti, face legatura intre DC 1907 si DC 2377 - S = 1876 mp; L = 312 m; l = 6 m			
96.	1.3.7.1.	Drum comunal 2377	Drum pietruit in Prajesti, face legatura intre DC 1690 si DC 1907 - S = 2456 mp; L = 409 m; l = 6 m			
97.	1.3.7.1.	Drum comunal 2539	Drum nepietruit in Prajesti, face legatura intre DJ 207 D si Cimitirul ortodox - S = 1076 mp; L = 179 m; l = 6 m			
98.	1.3.7.1.	Drum comunal 2660	Drum nepietruit in Prajesti, intre DJ 207 D si DC 2696 De la Luntraru S. - S = 678 mp; L = 113 m; l = 6 m			
99.	1.3.7.1.	Drum comunal 2695	Drum nepietruit in Prajesti, face legatura intre DJ 207 D si tarlaua LUNCA - S = 2291 mp; L = 382 m; l = 6 m			

0.	1.	2.	3.	4.	5.	6.
100.	1.3.7.1.	Drum comunal 2696	Drum pietruit in Prajesti, face legatura intre DCJ 207 D si loc.Vasilache Gh. - S = 4503 mp; L = 750,5 m; l = 6 m			
101.	1.3.7.1.	Drum comunal 2763	Drum pietruit in Prajesti, face legatura intre DJ 207 D si loc. Baban C. - S = 3188 mp; L = 531 m; l = 6 m			
102.	1.3.7.1.	Drum comunal 2775	Drum pietruit in Prajesti, intre locuinta Burca F.si Temelie V. - S = 1912 mp; L = 318,7 m; l = 6 m			
103.	1.3.7.1.	Drum comunal 34	Drum nepietruit in Bogdanesti ce face legatura intre DC 17 si loc.Antochi A. - S = 741 mp; L = 123,5 m; l = 6 m			
104.	1.3.7.1.	Drum comunal 47	Drum nepietruit in Bogdanesti face legatura de la Antanoaie V.in camp - S = 420 mp; L = 70 m; l = 6 m			
105.	1.3.7.1.	Drum comunal 175	Drum pietruit in Bogdanesti face legatura intre DC 17 si loc. Tamas D. - S = 734 mp; L = 122 m; l = 6 m			
106.	1.3.7.1.	Drum comunal 191	Drum nepietruit in Bogdanesti ce face legatura intre DC 17 si loc.Burca Gh. - S = 1469 mp; L = 245 m; l = 6 m			
107.	1.3.7.1.	Drum comunal 222	Drum nepietruit in Bogdanesti ce face legatura cu DC 17 la loc.Pitica N. - S = 460 mp; L = 77 m; l = 6 m			
108.	1.3.7.1.	Drum comunal 336	Drum nepietruit in Bogdanesti face legatura intre loc.Veres I. Si loc.Petrut P. - S = 837 mp; L = 140 m; l = 6 m			
109.	1.3.7.1.	Drum comunal 370	Drum nepietruit in Bogdanesti ce face legatura de la DC 17 si loc.Antanoaie G. - S =828 mp; L = 138 m; l = 6 m			
110.	1.3.7.1.	Drum comunal 439	Drum nepietruit in Bogdanesti ce face legatura intre DC 17 si loc.Pitica D. - S = 1112 mp; L = 185 m; l = 6 m			
111.	1.3.7.1.	Drum comunal 484	Drum nepietruit in Bogdanesti ce face legatura intre DC 17 si loc.Tamas P. - S = 375 mp; L = 63 m; l = 6 m			
112.	1.3.7.1.	Drum comunal 17	Drum communal pietruit-principal in Bogdanesti face legatura din DJ 207 D pana la Nicuta I. – S = 55000 mp; L = 5500 m; l = 10 m			
113.	1.3.7.1.	Drum comunal 1084	Drum pietruit in Zapodia Mica face legatura intre DN 27 pana la locuinta Robu A. – S = 16000 mp; L = 1600 m; l = 10 m			
114.	1.3.7.1.	Drum comunal 147	Drum nepietruit ce face legatura intre DC 1084 si merge spre Zapodia Mare la Biserica –S = 3400 mp; L = 680 m; l = 5 m			

0.	1.	2.	3.	4.	5.	6.
115.	1.3.7.1.	Drum comunal 1346	Drum pietruit ce face legatura intre DN 127 si loc.Ivan C.spre "Coroeta" - S = 4500 mp; L = 750 m; l = 6 m			
116.	1.3.7.1.	Drum comunal 50	Drum nepietruit ce tine de la Ojog A.DN 127 pana la Lozinca V. - S = 1095 mp; L = 182,5 m; l = 6 m			
117.	1.3.7.1.	Drum comunal 104	Drum nepietruit ce tine de la Scoala pana la loc.Barzu Gh. S = 536 mp; L = 107m; l = 5 m			
118.	1.3.7.1.	Drum comunal 173	Drum nepietruit ce tine de la Geangu I.pana.in DC 372 S = 791 mp; L =158 m; l = 6 m			
119.	1.3.7.1.	Drum comunal 201	Drum nepietruit ce tine de la DC 372 pana la Baban M.pana la Cojocaru V. - S = 1054 mp; L = 209m; l = 5 m			
120.	1.3.7.1.	Drum comunal 249	Drum nepietruit ce tine de la DC 372 pana la lot Grigoras A.. S = 1051 mp; L =210 m; l = 5 m			
121.	1.3.7.1.	Drum comunal 250	Drum nepietruit ce tine de la Cojocaru I.pana.la Grigoras A. S = 831 mp; L = 166 m; l = 5 m			
122.	1.3.7.1.	Drum comunal 372	Drum pietruit ce tine de la Traian spre Hertiona Mare-bifurcat - S = 4050 mp; L = 5063 m; l = 8 m			
123.	1.3.7.1.	Drum comunal 846	Drum pietruit ce tine din DJ 207 D de la Hambar prin Herioana Mica pana la Popa E..- S = 32000 mp; L = 3200 m; l = 10 m			
124.	1.3.17.2	Pod	Situat in punctual Coroeta peste Paraul Morii constr.din beton – L = 10 m; l = 6 m			
125.	1.3.17.2	Pod	Situat in Hertioana Mare peste Paraul Hertioanaconstr.din beton – L = 6 m; l = 4 m			
126.	1.3.17.1	Pod	Situat in Hertioana Mare la loc.Moroi constr.din lemn L = 5 m; l = 3 m			
127.	1.3.17.2	Pod	Situat intre satele Hertioana, pod metalic – L = 10 m; l = 4 m			
128.	1.3.17.2	Pod	Situat in Hertioana Mica la Onea constr.din beton L = 6 m; l = 4 m			
129.	1.3.17.2	Pod	Situat in Hertioana la Chicari constr.din beton L = 8 m; l = 4 m			
130.	1.3.17.2	Pod	Situat pe drumul Hertioana la Fantana Borcea constr.beton L = 4 m; l = 8 m			

1106

0.	1.	2.	3.	4.	5.	6.
131.	1.3.17.2	Pod	Situat in Bogdanesti langa pasunea VIIA cioreasca constr. beton cu labustrada – L = 6 m; l = 4 m			
132.	1.3.17.2	Pod	Situat in Bogadanesti la Veres L. - constr.tuburi beton L = 6 m; l = 3 m			
133.	1.3.17.2	Pod	Situat in Bogdana la Vizitiu I. - constr.tuburi beton L = 6 m; l = 5 m			
134.	1.3.17.2	Pod	Situat in Bogdana la intrare in sat spre Pod Buga - constr. tuburi beton – L = 6 m; l = 3 m			
135.	1.3.17.2	Pod	Situat in Bogdanesti langa loc.Veres L. - constr.tuburi beton L = 6 m; l = 3 m			
136.	1.3.17.2	Pod	Situat in Prajesti in punctual Recea - constr.tuburi beton cu piatra si pamant – L = 16 m; l = 10 m			
137.	1.3.17.2	Pod	Situat in Prajesti peste Paraul Recea la Clopotaru din beton cu structuri metalice – L = 14 m; l = 5 m			
138.	1.3.17.2	Pod	Pod din chesoane beton Traian-Coasta – L = 16 m; l = 4 m			
139.	1.6.4.	Cladire Primarie pe terenul afferent P = 815 S = 1420 mp incl.cladiri grajd	Situat in satul Traian cu vecinii: N = Solomon V. E = curte Biblioteca Comunala V = Beres Gh.si DN 2 F Construta din caramida, invelita cu tigla Sc = 220 mp	1948	183.611	
140.	1.6.2	Biblioteca Comunala – Camin Traian cu teren aferent B – 822/1 S = 610 mp	Situat in satul Traian cu vecinii: N = Solomon V. E = Toderascu A. V = Primaria S = DN 2 F Sc = 270 mp	In construc tie		
141.	1.6.1.1.	Casa Primariei cu teren aferent P – 1158 S – 800 mp	Situat in satul Traian cu vecinii: N = DN 2 F E = Sofronea I. V = SC Traian S = Bibire A. Acoperita cu tigla – Sc = 80 mp	1961	59.163	

1107

0.	1.	2.	3.	4.	5.	6.
142.	1.6.1.1.	Casa Primariei – a spec.cu teren aferent incl.anexe S = 1000 mp	Situat in satul Traian cu vecinii: N = most.Cristea I. E = Novac G. V = drum satesc S = drum satesc Constr.din caramida acoperita cu tabla Sc = 150 mp	1968	88.245	
143.	1.6.2.	Camin Cultural Prajesti P – 1828 S = 2583 mp	Situat in satul Prajesti cu vecinii: N = drum satesc S = most.Veronica A. E = Ghergheloaie I. V = casa Primariei Construit din caramida Sc = 320 mp	1965	91.766	
144.	1.6.1.1	Casa Primariei (spec.) teren aferent P – 2181 S = 631 mp	Situat in Prajesti cu vecinii: N = Irimia F. S = Bursuc N. E = Bursuc N V = drum satesc Constr.caramida, acoperit cu tigla Sc = 85 mp	1964	167.000	
145.	1.6.2.	Cladire Gradinita Traian cu teren aferent P – 523 S = 336 mp P – 522 S = 1111 mp	Situat in Traian cu vecinii: N = drum satesc V = drum satesc E = Stegaru I. S = Sc.veche Constr.din caramida acoperita cu tabla Sc = 295 mp	1964	80.000	
146.	1.6.2.	Cladire Sc.veche cu teren af. P – 526 S = 2473 P – 526/L S = 3017 mp	Situat in Traian cu vecinii: N = Gradinita S = Biserica Ortodoxa E = Tataru I. V = drum satesc Constr.caramida acoperita cu tabla Sc = 490 mp	1968	140.000	

0.	1.	2.	3.	4.	5.	6.
147.	1.6.2.	Cladire Sc.Traian I-VIII cu teren af. P– 1161 S= 2023 mp P– 116 S = 546 mp	Situat in Traian cu vecinii: N = DN 2 F E = casa Primariei V = Ghergut F. S = Dinidov E. Const.din beton acoperita cu placa beton Sc = 1090 mp	1978	655.980	
148.	1.6.2.	Cladire Sc.Zapodia cu teren af.P-181 S = 2198 mp	Situat Zapodia cu vecinii: N = Cooperatia S = teren proprietate E = DJ 241 A V = teren proprietate Sc = 180 mp	1972	90.000	
149.	1.6.2.	Cladire Sc.Hertioana cu teren af.P-84 S = 330 mp	Situat Hertioanacu vecinii: N = Breb S. S – E = drum satesc V = Gaitan P. Constr.caramida acoperita cu tabla Sc = 180 mp	1972	90.000	
150.	1.6.2.	Cladire Sc.cl.I – VIII Bogdanesti cu teren af.P- 438 S = 2400 mp	Situat in Bogdanesti cu vecinii: N – E = drum satesc S = Contu A. V = Mariut I. Constr.caramida acoperita cu tigla Sc = 302 mp	1972	81.358	
151.	1.6.2.	Cladire Sc.cl.I –VIII sat Prajesti cu teren af.P- 1476 S = 8671 mp	Situat sat Prajesti cu vecinii: N = Bogatu P. S = Gradinita E = DJ 207 D Acoperita cu tabla, constr.din caramida Sc = 8671 mp	1964	630.000	
152.	1.6.2.	Cladire Gradinita Prajesti cu teren af. P- 1473 S = 773 mp	Situat in Prajesti cu vecinii: N = scoala S = dispensar E = DJ 207 D V = teren sport	1972	244.000	

0.	1.	2.	3.	4.	5.	6.
			Constr.din caramida acoperita cu tigla Sc = 200 mp			
153.	1.6.2.	Cladire Muzeu Prajesti cu teren af. P – 1125 S = 732 mp	Situat in Prajesti cu vecinii: N = Magazin satesc S = drum satesc E = hotar V = DJ 207 D Constr.din caramida acoperita cu tigla Sc = 180 -mp	1950	114.808	
154.	1.6.2.	Gradina Botanica Prajesti P – 1131 S = 8237 mp	Situat inPrajesti cu vecinii: N – S = drum satesc E = Gal I. V = DJ 207 D	1970		
155.		Teren sport Traian P – 1309/26/1 S = 7000 mp	Situat in Traian cu vecinii: N – S – E – V = teren propr. .			
156.		Teren sport Prajesti P – 1477 S = 14300 mp	Situat in Prajesti cu vecinii: N - V= Pascaru P.; S = Pascaru A.; N = Mariut A.			
157.	1.6.2.	Cl.Scoala veche Prajesti cu teren af.P –2121, 2122, 2115, 2116; S = 7071 mp	Situat inPrajesti cu vecinii: N = Comorasu V. si Luntraru C. S = DJ 207 D Constr.caramida acoperita cu tabla Sc = 192 mp	1964		
158.	1.6.1.1.	Casa Primarului in curtea Caminului Cultural Prajesti cu teren af.P – 1828/1 S = 500 mp	Situat inPrajesti cu vecinii: N – V = drum satesc S = Veronica A. E = Camin Cultural Constr.din caramida acoperita cu tabla	1930		
159.	1.8.7.	Canalizari blocuri Traian 1 km subteran	Situat in satul Traian,zona centrala de la MECAGRO pana la blocul in care se afla POSTA si ROMTELECOM – nu este in stare de functionare	1989	25635129	
160.	1.8.6.	Punctul de alimentare apa Traian fara teren aferent	Situat pe teren ce apartine lui Toma Gh.in satul Traian	1989		
161.		Monument catolic sat	Situat in Prajesti langa loc.Sechel P., invecinat cu drumuri	1920		

1110

0.	1.	2.	3.	4.	5.	6.
		Prajesti S = 200 mp	satesti			
162.		Teren Cooperatie fara constr.Trana P – 1164 S = 1756 mp	Situat in Traian cu vecinii: N = DN 2F S = Cooperatie E = Politia V = Tamas V.	1970		
163.		Teren ocupat de Cooperatie in Prajesti P – 1127 S = 1510	Situat in Prajesti cu vecinii: N – S – E = Gradina Botanica V = DJ 207 D	1970		
164.		Teren ocupat de Cooperatie in Zapodia S = 450 mp	Situat in Zapodia cu vecinii: N = Corlade M. S = Sc.cl.I – IV E = DJ 241 A	1970		
165.		Teren ocupat de Cooperatie in Bogdanesti S = 569 mp	Situat in Bogdanesti cu vecinii: N = Francu N. S = propr.pers. E = Istoc M. V = drum satesc	1970		
166.	1.6.6.	Rampa de gunoi Prajesti S = 5000 mp	Situat la intrarea in Prajesti inspre Traian cu vecinii: N = DJ 207 D S = pasune Primarie E = pasune devalmasie V = SC ECCOR	1999		
167.		Bazin hidrografic al Paraului Recea Prajesti langa pasunea Tiganca pana la Cimpoesu A. (Ceacadau) S = 2 ha	Situat in laterala Paraului Recea in satul Prajesti de la E la V pe lungime de 1 km	1972		

1111

0.	1.	2.	3.	4.	5.	6.
168.	1.6.2.	Spatiu construit ocupat de Dispensa-rul veterinar Traian 3 camere+2 hol S = 572 mp+247 mp teraf.	Situat in satul Traian cu vecinii: N = Moara proprietate Ivan D. S = SC MOLDOSTAR E = DN 207 D	1955	40991	
169.	1.6.2.	Spatiu construit in cladire Dispensar ve-terinar Traian S = 8 mp	Situat in satul Traian cu vecinatati: N = drum acces Moara si Dispensar veterinar E = Moara Ivan D. V = teren aferent Dispensar veterinar	1955		
170.	1.6.2.	Cladire Canton Traian	Situat in satul Traian, Sc = 86 mp, fundatie beton, pereti boltari, acoperis lemn,invelitoare eternita. Teren cc.aferent S = 86 mp (revendicat de cetateanul Dumitrascu Traian)	1990	15063190	Preluata prin Protocol nr. 7806/14.12. 1999 de la Compania Nationala "APELE ROMANE" SA Bacau
171.	1.8.6.	Alimentare cu apa CP Traian	Situata in satul Traian, lungime constr.1,5 km, MECAGRO-centru sat (nu este in stare de functionare)	1983	25197920 5	Preluata de la RAGC Bacau prin Protocol nr.2027/1999
172.	1.8.6.	Alimentare cu apa com.Traian, bloc 8 apartamente	Situata in satul Traian, lungime constr. 1,5 km, MECAGRO-centru sat (nu este in stare de functionare)	1989	35054270	Preluat de la RAGC Bacau prin Protocol nr.2027/1999

1112

COMISIA SPECIALA PENTRU INTOCMIREA INVENTARULUI BUNURILOR CARE ALCATUIESC DOMENIUL PUBLIC AL COMUNEI TRAIAN.

MATA ANICA – PRIMAR – PRESEDINTE COMISIE GURLUI PAVEL – SECRETAR – SECRETAR
TERINTE ELENA – CONTABIL – MEMBRU MARCU EMILIA – AGENT AGRICFOL – MEMBRU ROBU PETRE – VICEPRESEDINTE - MEMBRU

MONITORUL OFICIAL
AL
ROMÂNIEI

Anul XIV — Nr. 305 bis

PARTEA I
LEGI, DECRETE, HOTĂRÂRI ȘI ALTE ACTE

Joi, 9 mai 2002

ANEXA Nr. 84 — Inventarul bunurilor care aparțin domeniului public al comunei Ungureni

ROMANIA
JUD . BACAU
CONSILIUL LOCAU AL COMUNEI UNGURENI

INVENTARUL
bunurilor care apartin domeniului public al comunei UNGURENI

SECTIUNEA I

Nr. crt..	Cod de clasificare	Denumirea bunului	Elementele de identificare	Anul dobandirii sau,dupa caz darii in folosinta.	Valoarea de inventar	Situtia juridica actuala
0	1	2	3	4	5	6
1.	1.3.7.1	Drum satesc	Pietruit, sat Ungureni tine de la DC80 pana la Mardare Gabriel -Lungime L =666 m -latime l =7m			
2.	1.3.7.1	Drum satesc	Pietruit, sat Ungureni tine de la Btezatu Gheorghe pana la David Gheorghe -Lungime L =160 m -latime l =7m			
3.	1.3.7.1	Drum satesc	Pietruit, sat Ungureni tine de la Andrei Dumitru pana la Rebegea Iordache -Lungime L =120 m -latime l = 8m			
4.	1.3.7.1	Drum satesc	Nepietruit, sat Ungureni tine de la Rebegea Iordache pana la Munteanu Alexandru -Lungime L = 214 m -latime l = 4 m			
5.	1.3.7.1	Drum satesc	Nepietruit, sat Ungureni tine de la casa parohiala pana la Conache Ion			

1114

			-Lungime L = 512 m -latime l = 7 m
6.	1.3.7.1	Drum satesc	Nepietruit, sat Ungureni tine de la Birgu Maria pana la Munteanu Alexandru -Lungime L = 1854 m -latime l = 7 m
7.	1.3.7.1	Drum satesc	Nepietruit, sat Ungureni tine de la Conache Ion pana la Birgu Maria -Lungime L = 390 m -latime l = 4 m
8.	1.3.7.1	Drum satesc	Nepietruit, sat Ungureni tine de la Parus Alexandru pana la Filip Ion -Lungime L = 74 m -latime l = 8 m
9.	1.3.7.1	Drum satesc	Nepietruit, sat Ungureni tine de la Filip Ion pana la Sarion Vasile -Lungime L = 234 m -latime l = 4 m
10.	1.3.7.1	Drum satesc	Nepietruit, sat Ungureni tine de la Fierarie pana la Dutu Vasile -Lungime L = 236 m -latime l = 4 m
11.	1.3.7.1	Drum satesc	Pietruit, sat Ungureni tine de la Muntanu Alexandru pana la DC 80 -Lungime L = 658 m -latime l = 8 m
12.	1.3.7.1	Drum satesc	Pietruit, sat Ungureni tine de la Munteanu Dumitru pana la Ariton Ioana -Lungime L = 304 m -latime l = 12 m
13.	1.3.7.1	Drum satesc	Pietruit, sat Ungureni tine de la Sava Vasile

			pana la primarie -Lungime L = 320 m -latime l = 12 m
14.	1.3.7.1	Drum satesc	Nepietruit, sat Ungureni tine de la Istrate Mihai pana la Sava Aneta -Lungime L = 204 m -latime l = 6 m
15.	1.3.7.1	Drum satesc	Pietruit, sat Ungureni tine de la primarie pana la DC93 -Lungime L = 180 m -latime l = 10 m
16.	1.3.7.1	Drum satesc	Pietruit, sat Ungureni tine de la Ariton Toma pana la Dobranis Gavrila -Lungime L = 216 m -latime l = 6 m
17.	1.3.7.1	Drum satesc	Pietruit, sat Ungureni tine de la Ancuta Vasile pana la Munteanu Neculai -Lungime L = 205 m -latime l = 12 m
18.	1.3.7.1	Drum satesc	Nepietruit, sat Ungureni tine de la Dobranis C-tin pana la Sava Marioara -Lungime L = 332 m -latime l = 12 m
19.	1.3.7.1	Drum satesc	Pietruit, sat Ungureni tine de la DC93 pana la Iancu C-tin -Lungime L = 336 m -latime l =10 m
20.	1.3.7.1	Drum satesc	Pietruit, sat Ungureni tine de la Nistor Ion pana la Dobranis C-tin -Lungime L = 120 m -latime l = 12 m

21.	1.3.7.1	Drum satesc	Pietruit, sat Ungureni tine de la Ancuta Stefan pana la Sava C-tin -Lungime L = 74 m -latime l = 12 m
22	1.3.7.1	Drum satesc	Pietruit, sat Ungureni tine de la Burac Ioan pana la lot parorhie -Lungime L = 208 m -latime l = 12 m
23.	1.3.7.1	Drum satesc	Pietruit, sat Ungureni tine de la Istrate Costache pana la Dobranis C-tin -Lungime L = 210 -latime l = 12
24.	1.3.7.1	Drum satesc	Pietruit, sat Ungureni tine de la Ancuta Ovidiu pana la Iancu Constantin -Lungime L = 212 m -latime l = 10 m
25.	1.3.7.1	Drum satesc	Pietruit, sat Ungureni tine de la Istrate Vasile pana la Dobranis Constantin -Lungime L = 238 m -latime l = 12 m
26.	1.3.7.1	Drum satesc	Pietruit, sat Ungureni tine de la Istrate Victor pana la Istrate Octav -Lungime L = 180 m -latime l = 12 m
27.	1.3.7.1	Drum satesc	Nepietruit, sat Ungureni tine de la Cojoc Gheorghe pana la Patrascanu Ion -Lungime L = 30 m -latime l = 8 m
28.	1.3.7.1	Drum satesc	Pietruit, sat Ungureni tine de la DC80 pana la Caminul spital -Lungime L = 286 m -latime l = 4 m

29.	1.3.7.1	D. C. 80	Pietruit, tine de la intrarea in Zlatari pana la Viforeni -Lungime L = 12 Km
30.	1.3.7.1	D. C. 80	Nepietruit, tine de la Viforeni pana la Bartanesti -Lungime L = 4 Km
31.	1.3.7.1	D. C. 80 -a	Pietruit, tine de la Girla Anei pana la Botesti -Lungime L = 1,8 Km
32.	1.3.7.1	D. C. -93	Pietruit, tine de la Bibiresti pana la Ungureni -Lungime L = 3,5 Km
33.	1.3.7.1	Drum satesc	Nepietruit, sat Zlatari tine de la Zaharia Lucian pana la D.C. 80 -Lungime L = 640 m -latime l = 6 m
34.	1.3.7.1	Drum satesc	Nepietruit, sat Zlatari tine de la Zaharia Gheorghe pana la livada de meri -Lungime L = 68 m -latime l = 4 m
35.	1.3.7.1	Drum satesc	Nepietruit, sat Zlatari tine de la Nistor Gheorghe pana la Filip Elena -Lungime L = 118 m -latime l = 2 m
36.	1.3.7.1	Drum satesc	Pietruit, sat Zlatari tine de la scoala pana la Filip Gheorghe -Lungime L = 432 m -latime l = 6 m
37.	1.3.7.1	Drum satesc	Nepietruit, sat Zlatari tine de la Zaharia Gheorghe pana la teren arabil cetateni

			-Lungime L = 124 m -latime l = 3 m
38.	1.3.7.1	Drum satesc	Nepietruit, sat Zlatari tine de la Tuduriu Constantin pana la Patrascanu Ion -Lungime L =317 m -latime l = 8 m
39.	1.3.7.1	Drum satesc	Nepietruit, sat Zlatari tine de la Ursu Neculai pana la izlazu comunal -Lungime L = 102 m -latime l = 6 m
40.	1.3.7.1	Drum satesc	Nepietruit, sat Botesti tine de la Girla Anei pana la Andronic Mihai -Lungime L =2550m -latime l =7m
41.	1.3.7.1	Drum satesc	Nepietruit, sat Botesti tine de la Juncu Mircea pana la Spoiala C-tin -Lungime L = 100 m -latime l = 4 m
42.	1.3.7.1	Drum satesc	Nepietruit, sat Botesti tine de la Juncu Mircea pana la Dop Constantin -Lungime L = 400 m -latime l = 5 m
43.	1.3.7.1	Drum satesc	Nepietruit, sat Botesti tine de la Ghirghis Stefan pana la Iosub -Lungime L = 500 m -latime l = 5 m
44.	1.3.7.1	Drum satesc	Nepietruit, sat Botesti tine de la Nasturas Saveta pana la Dop Ion -Lungime L = 125 m -latime l = 6 m
45.	1.3.7.1	Drum satesc	Nepietruit, sat Botesti tine de la Mereuta Constantin

			pana la Dop Ion -Lungime L = 650 m -latime l = 7 m
46.	1.3.7.1	Drum satesc	Nepietruit, sat Botesti tine de la Dop Anica pana la Dop Gheorghe -Lungime L = 500 m -latime l = 4 m
47.	1.3.7.1	Drum satesc	Nepietruit, sat Botesti tine de la Dop Ion pana la Sova Ion -Lungime L = 350 m -latime l = 5 m
48	1.3.7.1	Drum satesc	Nepietruit, sat Botesti tine de la Puscalau Ion pana la Tabacaru Gelu -Lungime L = 400 m -latime l = 4 m
49.	1.3.7.1	Drum satesc	Nepietruit, sat Botesti tine de la Florea Ion pana la Mazilu Gelu -Lungime L = 500 m -latime l = 4 m
50.	1.3.7.1	Drum satesc	Nepietruit, sat Botesti tine de la Dop Jenica pana la Chiribau Catinca -Lungime L = 300 m -latime l = 5 m
51.	1.3.7.1	Drum satesc	Nepietruit, sat Botesti tine de la Chiribau Ion pana la Bucur Ion -Lungime L = 350 m -latime l = 5 m
52.	1.3.7.1	Drum satesc	Nepietruit, sat Botesti tine de la Puiu Maria pana la Toma Jenica -Lungime L =1500m -latime l =6m



.3.7.1	Drum	tesc	Nepietruit, sat Botesti tine de la Palar Neculai pana la Chiribau Vasile -Lungime L = 350 m -latime l = 6 m
.3.7.1	Drum	tesc	Nepietruit, sat Botesti tine de la Popa Maria pana la Tamba Aristotel -Lungime L = 550 m -latime l = 4 m
.3.7.1	Drum	tesc	Nepietruit, sat Botesti tine de la Tamba Aristotel pana la Tamba C-tin -Lungime L = 360 m -latime l = 4 m
.3.7.1	Drum	tesc	Nepietruit, sat Botesti tine de la Puiu Lazarache pana la Spoiala Constantin -Lungime L = 300 m -latime l = 4 m
.3.7.1	Drum	tesc	Nepietruit, sat Botesti tine de la Tabacaru Gheorghe pana la Laboanta Ion -Lungime L = 150 m -latime l = 4 m
.3.7.1	Drum	tesc	Nepietruit, sat Botesti tine de la Tamba Aristotel pana la Chiribau Gica -Lungime L = 250 m -latime l = 5 m
3.7.1	Drum	tesc	Nepietruit, sat Botesti tine de la Laboanta Catinca pana la Preda Maria -Lungime L =350m -latime l =4m
..3.7.1	Drum	tesc	Nepietruit, sat Botesti tine de la Preda Maria pana la Deju Ion -Lungime L =200m -latime l =4m

61.	1.3.7.1	Drum satesc	Nepietruit, sat Botesti tine de la Popa Ion pana la Toma Gheorghe -Lungime L =300m -latime l =4m
62.	1.3.7.1	Drum satesc	Nepietruit, sat Bibiresti tine de la fostul CAP pana la Corbu -Lungime L =675m -latime l =3m
63.	1.3.7.1	Drum satesc	Nepietruit, sat Bibiresti tine de la Caminul Cultural pana la Varnita -Lungime L =5420m -latime l =4m
64.	1.3.7.1	Drum satesc	Nepietruit, sat Bibiresti tine de la Scoala Bibiresti nr.2 pana la Prutenesti -Lungime L =2960m -latime l =5m
65.	1.3.7.1	Drum satesc	Nepietruit, sat Bibiresti tine de la DJ pana la Corodeanu Mircea -Lungime L =3250m -latime l =6m
66.	1.3.7.1	Drum satesc	Nepietruit, sat Bibiresti tine de la caminul cultural pana la Bibiresti II -Lungime L =1200m -latime l =7m
67.	1.3.7.1	Drum satesc	Nepietruit, sat Bibiresti tine de la Bibiresti pana la Girla Anei -Lungime L =2750m -latime l =7m
68.	1.3.7.1	Drum satesc	Nepietruit, sat Bartasesti tine de la biserica pana la Ghinda N -Lungime L =900m

			-latime l =5m
69.	1.3.7.1	Drum satesc	Nepietruit, sat Bartasesti tine de la Radu Ion pana la Gintu Iordache -Lungime L =100m -latime l =4m
70.	1.3.7.1	Drum satesc	Nepietruit, sat Bartasesti tine de la Bosnea Dumitru pana la Harapu Ilie -Lungime L =200m -latime l =4m
71.	1.3.7.1	Drum satesc	Nepietruit, sat Bartasesti tine de la Ghinda Sorin pana la Draga Vasile -Lungime L =500m -latime l =5m
72.	1.3.7.1	Drum satesc	Nepietruit, sat Bartasesti tine de la Ghinda Ion pana la Draga Vasile -Lungime L =200m -latime l =5m
73.	1.3.7.1	Drum satesc	Nepietruit, sat Bartasesti tine de la Cojoc Eugenia pana la Dumitrascu Olimpia -Lungime L =100m -latime l =4m
74.	1.3.7.1	Drum satesc	Nepietruit, sat Bartasesti tine de la Draga Victor pana la Radu Vasile -Lungime L =600m -latime l =5m
75.	1.3.7.1	Drum satesc	Nepietruit, sat Bartasesti tine de la Ghinda Vasile pana la Radu Vasile -Lungime L =200m -latime l =4m
76.	1.3.7.1	Drum satesc	Nepietruit, sat Bartasesti tine de la Radu Vasile pana la Tolontan Ion

			-Lungime L =150m -latime l =4m
77.	1.3.7.1	Drum satesc	Nepietruit, sat Bartasesti tine de la Radu Ion pana la Conache Gheorghe -Lungime L =100m -latime l =4m
78.	1.3.7.1	Drum satesc	Nepietruit, sat Bartasesti tine de la Radu Ion pana la biserica -Lungime L =250m -latime l =4m
79.	1.3.7.1	Drum satesc	Nepietruit, sat Bartasesti tine de la Conache Ion pana la Biserica -Lungime L =200m -latime l =4m
80.	1.3.7.1	Drum satesc	Nepietruit, sat Girla Anei tine de la pana la -Lungime L = -latime l =
81.	1.3.7.1	Drum satesc	Nepietruit, sat Girla Anei tine de la C. If pana la Magureanu Gica -Lungime L =100m -latime l =6m
82.	1.3.7.1	Drum satesc	Nepietruit, sat Girla Anei tine de la DC80 pana la Iorga Gheorghe -Lungime L =350m -latime l =3,5m
83.	1.3.7.1	Drum satesc	Nepietruit, sat Girla Anei tine de la DC80 pana la Ungureanu Gheorghe -Lungime L =400m -latime l =3,5m

84.	1.3.7.1	Drum satesc	Nepietruit, sat Viforeni tine de la CAP pana la biserica -Lungime L =700m -latime l =6m
85.	1.3.7.1	Drum satesc	Nepietruit, sat Viforeni tine de la biserica pana la Iosub Gh. -Lungime L =1500m -latime l =8m
86.	1.3.7.1	Drum satesc	Nepietruit, sat Viforeni tine de la Macovei V. pana la bucur Justin -Lungime L =750m -latime l =4m
87.	1.3.7.1	Drum satesc	Nepietruit, sat Viforeni tine de la Lupes Aneta pana la Lupes Vasile -Lungime L =200m -latime l =4m
88.	1.3.7.1	Drum satesc	Nepietruit, sat Viforeni tine de la Maghinici Ion pana la Panaite Ion -Lungime L =100m -latime l =4m
89.	1.3.7.1	Drum satesc	Nepietruit, sat Viforeni tine de la Fundu satului pana la Peste Vasile -Lungime L =150m -latime l =4m
90.	1.3.7.1	Drum satesc	Nepietruit, sat Viforeni tine de la Mihalache V. pana la Foamete Petru -Lungime L =400m -latime l =8m
91.	1.3.7.1	Drum satesc	Nepietruit, sat Viforeni tine de la Mihalache Iorgu pana la Caminul cultural -Lungime L =150m -latime l =2m

92.	1.3.7.1	Drum satesc	Nepietruit, sat Viforeni tine de la Costras Valentina pana la Caminul cultural -Lungime L =900m -latime l =6m
93.	1.3.7.1	Drum satesc	Nepietruit, sat Viforeni tine de la statia autobuz pana la Busuioc Vasile -Lungime L =450m -latime l =12m
94.	1.3.7.1	Drum satesc	Nepietruit, sat Viforeni tine de la CAP pana la Voican Justin -Lungime L =450m -latime l =4m
95.	1.3.7.1	Drum satesc	Nepietruit, sat Viforeni tine de la Grozaru Vasile pana la Burlacu Gh. -Lungime L =300m -latime l =4m
96.	1.3.7.1	Drum satesc	Nepietruit, sat Viforeni tine de la Grozavu Emilia pana la Circel V. -Lungime L =550m -latime l =4m
97.	1.3.7.1	Drum satesc	Nepietruit, sat Viforeni tine de la Butnaru Dan pana la Dobranis Dan -Lungime L =700m -latime l =6m
98.	1.3.7.1	Drum satesc	Nepietruit, sat Viforeni tine de la Radu Gh pana la Ciocondei Ion -Lungime L =200m -latime l =6m
99.	1.3.1.7.2.	Pod	In satul Ungureni, la Vantu Dumitru din beton; -Lungime L =20m

1126

			-latime l =5m
100.	1.3.1.7.2.	Pod	In satul Ungureni, la Botezatu Gh. din beton; -Lungime L =6m -latime l =6m
101.	1.3.1.7.2.	Pod	In satul Ungureni, la Andrei Dumitru din beton; -Lungime L =6m -latime l =6m
102.	1.3.1.7.2.	Pod	In satul Ungureni, la biserica din tuburi; -Lungime L =12m -latime l =5m
103.	1.3.1.7.2.	Pod	In satul Ungureni, la Rimnic din beton; -Lungime L =14m -latime l =7m
104.	1.3.1.7.2.	Pod	In satul Ungureni, la scoala din beton; -Lungime L =10m -latime l =6m
105.	1.3.1.7.2.	Pod	In satul Ungureni, la Dobranis Octavia din beton; -Lungime L =18m -latime l =10m
106.	1.3.1.7.2.	Pod	In satul Ungureni, la Both Martin din tuburi; -Lungime L =10m -latime l =4m
107.	1.3.1.7.2.	Pod	In satul Ungureni, la parc din tuburi;

			-Lungime L =10m -latime l =2m
108.	1.3.1.7.2.	Pod	In satul Ungureni, la L. Grigore din tuburi; -Lungime L =8m -latime l =4m
109.	1.3.1.7.2.	Pod	In satul Ungureni, la scoala din casete (PC 80); -Lungime L =10m -latime l =6m
110.	1.3.1.7.2.	Pod	In satul Zlatari , la Patrascanu; din beton; -Lungime L = 21m -latime l = 8m
111.	1.3.1.7.2.	Pod	In satul Zlatari , la Juverdeanu din beton; -Lungime L = 8m -latime l = 3m
112.	1.3.1.7.2.	Pod	In satul Zlatari , la Nedita Gh. din beton; -Lungime L = 8m -latime l = 3m
113.	1.3.1.7.2.	Pod	Situat pe DC80 la Parauta din beton; -Lungime L = 8m -latime l = 3m
114.	1.3.1.7.2.	Pod	In Girla Anei, la livada de duzi, din beton -Lungime L = 8m -latime l = 7m
115.	1.3.1.7.2.	Pod	In Girla Anei la Dutu Vasile

			din beton; -Lungime L = 9m -latime l = 3m
116.	1.3.1.7.2.	Pod	Situat pe DC80,la intrarea in satul Girla Anei din metalic; -Lungime L = 6m -latime l = 4m
117.	1.3.1.7.2.	Pod	In satul Bartasesti , la biserica din beton -Lungime L = 6m -latime l = 4m
118.	1.3.1.7.2.	Pod	In satul Bartasesti , la scoala din tuburi -Lungime L = 4m -latime l = 2m
119.	1.3.1.7.2.	Pod	In satul Bartasesti , la Ghinda Sorin din beton -Lungime L = 5m -latime l = 4m
120.	1.3.1.7.2.	Pod	In satul Bartasesti , la Bosnea Dumitru din beton -Lungime L = 5m -latime l = 2m
121.	1.3.1.7.2.	Pod	In satul Bartasesti , la Radu Ion din beton -Lungime L = 4m -latime l = 5m
122.	1.3.1.7.2.	Pod	In satul Bartasesti , la biserica din beton -Lungime L = 8m -latime l = 4m

123.	1.3.1.7.2.	Pod	Situat la D.C.80 la Grozavu Vasile din beton -Lungime L = 8m -latime l = 5m	
124.	1.3.1.7.2.	Podete	Situat la D.C.80=3buc, la Dimbul Ocolului din beton -Lungime L = 8m -latime l = 3m	
125.	1.3.1.7.2.	Pod	In satul Bibiresti , la Florea din beton -Lungime L = 7m -latime l = 4m	
126.	1.3.1.7.2.	Pod	In satul Bibiresti , la Tudurache din beton -Lungime L = 8m -latime l = 7m	
127.	1.3.1.7.2.	Pod	Situat pe DC 93 intre Bibiresti si Ungureni din metalic -Lungime L = 16m -latime l = 6m	160.000.000 inv. noua
128.	1.3.1.7.2.	Pod	In satul Bibiresti , la Caminul cultural din beton -Lungime L = 7m -latime l = 4m	
129.	1.3.1.7.2.	Podete	Situat la D.C.80 la intersectia spre Botesti, din beton -Lungime L = 10m -latime l = 5m	
130.	1.3.1.7.2.	Pod	In satul Botesti , la Juncu Mircea din beton -Lungime L = 7m -latime l = 6m	

131.	1.3.1.7.2.	Podet	In satul Botesti , la Dop C-tin din beton -Lungime L = 7m -latime l = 6m
132.	1.3.1.7.2.	Podet	In satul Botesti , la Florea Vasile din beton -Lungime L = 7m -latime l = 2m
133.	1.3.1.7.2.	Podet	In satul Botesti , la Boca Vasile din beton -Lungime L = 7m -latime l = 1m
134.	1.3.1.7.2.	Podet	In satul Botesti , la Dutu Tudosia din beton -Lungime L = 7m -latime l = 2m
135.	1.3.1.7.2.	Podet	In satul Botesti , la caminul cultural din beton -Lungime L = 7m -latime l = 2m
136.	1.3.1.7.2.	Pod	In satul Botesti , la Dobrita Vasile din beton -Lungime L = 6m -latime l = 3m
137.	1.3.1.7.2.	Podet	In satul Botesti , la Budaca Vasile din beton -Lungime L = 6m -latime l = 2m
138.	1.3.1.7.2.	Podet	In satul Viforeni, la magazinul mixt din beton -Lungime L = 8m

			-latime l = 6m		
139.	1.3.1.7.2.	Podet	In satul Viforeni, la Mihalache Vasile din beton -Lungime L = 6m -latime l = 2m		
140.	1.3.1.7.2.	Podet	In satul Viforeni, la Foamete Petru din beton -Lungime L = 6m -latime l = 2m		
141.	1.3.1.7.2.	Podet	In satul Viforeni, la Andronic Elena din beton -Lungime L = 7m -latime l = 2m		
142.		Teren sport	In satul Ungureni, in suprafata de 1680m.p. N = ripa E = ripa S = Grapa Ion V = drum satesc	1991	
143.	1.3.1	Statie autobuz	In satul Ungureni, construita din beton si caramida in suprafata de 20 m.p.	1987	700.000
144.	1.3.1	Statie autobuz	In satele Bibiresti II, Bibiresti I, Zlatari, Girla Anei si Viforeni = 5buc. , construite din beton armat, in suprafata de 12 m.p. fiecare	1995	700.000/bucata
145		Parc	In satul Ungureni, in suprafata de 0,27 ha. N = fostul sediu al primariei cu terenul aferent S = drum comunal E = D.S. V = drum comunal	1952	
146		Parc	In satul Bibiresti I, in suprafata de 895 m.p N = DS	1999	

			S = Bbire Vasile E = Bibire Vasile V = D.J. nr. 252A			
147		Parc	In satul Bbibresti II, in suprafata de 8036m.p. N = Buga Alecu S = Badei Vasile E = arabil primarie V = DS	1998		
148.	1.6.4.	Sediu primarie	In satul Ungureni, construit din sistem cadre, in suprafata de 150,52 m.p. teren aferent = 500m.p. – cladire cu etaj N = Stiuca Guta S = DS E = Istrate Neculai V = Agromec Ungureni	1987	94.468.850	Preluat de la As. Agricola in Ungureni
149.	1.6.4.	Camera oficiala	Sat Ungureni, aflata in blocul de locuinte nr.3 in suprafata de 61 m.p., compusa din doua camere, bucatarie, hol, w.c., debara	1987		
150.	1.6.4.	Dispensar veterinar si biblioteca	Sat Ungureni, construit din paianta in suprafata de = 150 m.p. teren aferent = 209 m.p. N = dispensar uman S = parc comunal E = drum satesc V = drum comunal	1934	27.000	
151.	1.6.2.	Dispensar uman	Sat Ungureni, construit din paianta in suprafata de = 160mp teren aferent = 564mp N = ripa S = dispensar veterinar E = D.S V = drum comunalS	1965	35.000	
152.	1.6.2.	Scoala cu cls.	Sat Ungureni, construit din caramida	1969	595.164	

		V-VIII	in suprafata de = 672mp teren aferent = 6210mp N = DS S = ripa E = DS V = drum comunal		
153.	1.6.2.	Scoala cu cls. I-IV	Sat Ungureni, construit din paianta in suprafata de = 351 mp teren aferent = 6210mp N = Paraschiva Cojocel S = Birgu Victor E = DS V = David Gheorghe si Popa Victor	1890	cumulat cu scoala V-VIII
154.	1.6.2.	Caminul cultural	Sat Ungureni, construit din caramida in suprafata de = 640mp N = teren sport S = DS E = Soop Ungurani V = D.S.	1959	255.000
155.	1.6.2.	Caminul cultural	Sat Ungureni, construit din paianta in suprafata de = 122mp N = DS S = teren scoala E = DS V = Sirghie Gheorghe	1960	46.000
156.	1.6.2.	Scoala cu cls. I-IV	Sat Zlatari , construit din paianta in suprafata de = 118mp teren aferent = 4249mp N = DS S = Juverdeanu Ion E = DS V = Sirghie Gheorghe si D.C. 80	1962	46.000
157.	1.6.2.	Scoala cu cls. I-IV	Sat Bartasesti, construit din paianta in suprafata de = 185mp	1910	58.000

			teren aferent = 970mp N = DS S = pasune E = Iftima Iacob V = Conache Voinea		
158.	1.6.2.	Scoala cu cls. I –IV	Sat Girla Anei, construit din paianta in suprafata de = 40mp teren aferent = 627mp N = Lazar Romel S = Holban Constantin E = teren agricol Dobrita Vasile V = drum comunal	1963	7.300
159.	1.6.2.	Scoala cu cls. I-VIII	Sat Botesti , construit din caramida in suprafata de = 436mp teren aferent = 3626mp N = Ghiorghita Vasile S = pasune E = lot folosinta Palar Gh si Chiribau V. V = DS	1959	139.700
160.	1.6.2.	Caminul cultural	Sat Botesti , construit din paianta in suprafata de = 115mp teren aferent = 1196mp N = Dobrita Costel S = DS E = DS V = Rotaru Pintilie	1954	20.000
161.	1.6.2.	Scoala cu cls. I-VIII	Sat Bibiresti I , construit din caramida in suprafata de = 474mp teren aferent = 2733mp N = Bibire Maria S = Georgescu Ermina E = H.C.-canal V = drum judetean	1969	365.600
162.	1.6.2.	Caminul	Sat Bibiresti, construit din paianta	1958	34.000

		cultural	in suprafata de = 112mp teren aferent = 176mp N = DS S = Bibire Costica E = DS V = Bibire Costica		
163.	1.6.2.	Scoala cu cls. V-VIII	Sat Viforeni, construit din caramida in suprafata de = 498mp teren aferent = 4052mp N = loturi folosinta S = Andronic Elena E = Bontas Neculai V = drum satesc	1969	435.000
164.	1.6.2.	Scoala cu cls. I - IV	Sat Viforeni, construit din paianta in suprafata de = 166mp teren aferent = 1833mp N = Lovin Maria S = Lovin Vasile E = drum comunal V = piriu		cumulata cu Scoala V-VIII
165.	1.6.2.	Imobil fosta primarie	Sat Viforeni, construit din paianta in suprafata de = 94mp teren aferent = 221mp N = DS S = teren primarie E = casa parohiala V = drum comunal	1952	
166.	1.6.2.	Caminul cultural	Sat Viforeni, construit din paianta in suprafata de = 121mp teren aferent = 360mp N = Barsan Mircea S = DS E = Andronic Elena V = DS	1949	33.700

1136

167.	1.6.2.	Caminul cultural	Sat Bibiresti II , construit din paianta in suprafata de = 102mp N = Zaharia Gheorghe S = scoala generala E = scoala generala V = DS	1951	10.000
168.	1.6.2.	Scoala cu cls. I - IV	Sat Bibiresti II, construit din caramida in suprafata de = 3.9mp teren aferent = 2968mp N = camin cultural S = Zaharia Gh. E = Sandu Leonte V = DS	1950	50.000

Nota: Valoarea de inventar, reprezinta valoarea de inregistrare, in evidentele contabile, fara efectuarea operatiunilor de reevaluare (cele sub un milion)

Presedinte de sedinta: Dobranis Gavrila
Membrii Dobranis Dumitru
Buhosu Tatiana
Vrincianu Viorica
Bibire Constantin

1137

MONITORUL OFICIAL
AL
ROMÂNIEI

Anul XIV — Nr. 305 bis

PARTEA I
LEGI, DECRETE, HOTĂRÂRI ȘI ALTE ACTE

Joi, 9 mai 2002

ANEXA Nr. 85 — Inventarul bunurilor care aparțin domeniului public al comunei Urechești

ROMANIA
JUDETUL BACAU
COMUNA URECHESTI
Comisia speciala pentru intocmirea inventarului bunurilor
care alcatuiecs domeniul public al comunei Urechesti

Anexa la Hotararea Consiliului local
nr 23 din 6 decembrie 1999

PRIMAR,
Nicolae Talaba

INVENTARUL
bunurilor care apartin domeniului public al comunei Urechesti, judetul Bacau

Nr crt	Codul de clasificare	Denumirea bunurilor	Elemenete de identificare	Anul dobandirii	Valoarea de inventar	Situatia juridical actuala
1	1.3.7.1.	Drum satesc Urechesti balastat	De la Burlinghi Ghe Alexandru V. 100 ml.			
2	1.3.7.1.	Drum satesc Urechesti balastat	De la Ionita Alex la zona CFR 150 m.l.			
3	1.3.7.1.	Drum satesc Urechesti balastat	De la Visca Enache - Ionita Ghe. 220 ml			
4.	1.3.7.1.	Drum satesc Urechesti balastat	De la Alexandru Ghe-S.M.A. 150 m.l.			
5	1.3.7.1.	Drum satesc Urechesti balastat	De la Dumbraveanu Dan - Predoiu Ghe 850 m.l.			
6.	1.3.7.1.	Drum satesc Urechesti Balastat	De la Tanasa Aurica - Brici Vasile 560 m.l.			
7.	1.3.7.1.	Drum satesc Urechesti	De la Miron Catrina-			

		balastat	zona CFR 200 m.l.			
8	1.3.7.1.	Drum satesc Urechesti balastat	De la Mocanu C-tin - zona CFR 150 m.l.			
9.	1.3.7.1.	Drum satesc Urechesti balastat	De la Miron Vasile - Mihalcea Alex - Musat Veluta, Sava Ghe- Hozit Vasile - Mihu Ion			
10.	1.3.7.1.	Drum satesc Urechesti balastat	De la Racila Ion - Botez C Maria 820 m.l.			
11	1.3.7.1.	Drum satesc Urechesti balastat	De la Podaru Petricica - Machidon Sorin 350 m.l.			
12	1.3.7.1.	Drum satesc Urechesti balastat	De la Vaidas Virginia- Rusu N Ion 250 m.l.			
13	1.3.7.1.	Drum satesc Urechesti balastat	De la Ariton Vocica - Gradinaru Ghe 240 m.l.			
14.	1.3.7.1.	Drum satesc Urechesti balastat	De la Sava Vasile - sosea nationala 460 ml			
15	1.3.7.1.	Drum satesc Urechesti balastat	De la Ariton D-tru Lazar Cristea 1900 ml			
16	1.3.7.1.	Drum satesc Urechesti balastat	De la Racila Neculai - Ionita Maria 2200 ml			
17	1.3.7.1.	Drum satesc Urechesti balastat	De la Mare D- tru - Caulea Ion 1100 ml			
18	1.3.7.1.	Drum satesc Urechesti balastat	De la Craciun Maria - Brigada Silvica 430 ml			
19	1.3.7.1.	Drum satesc Urechesti balastat	De la Dumbraveanu C - Lungu Ghe 44 ml.			
20	1.3.7.1.	Drum satesc Urechesti balastat	De la Copacescu Alex - Munteanu I Neculai 210			

			ml			
21	1.3.7.1.	Drum satesc Urechesti balastat	De la scoala Urechesti - Lungu Viorel 1150 ml			
22	1.3.7.1.	Drum satesc Urechesti balastat	De la Lungu Vasile - sosea nationala 2550 ml			
23	1.3.7.1.	Drum satesc Urechesti Balastat	De la Nastasa P Ion - Manghache Neculai 450 ml			
24	1.3.7.1.	Drum satesc Urechesti balastat	De la Porumb Ghe - Ichim Neculai 250 ml			
25	1.3.7.1.	Drum satesc Urechesti balastat	De la Porumb Mihalcea - Stoica Zoita 150 ml			
26	1.3.7.1.	Drum satesc Cornatel balastat	De la Lunca Ghe - Ciobanu Ghe 150 ml			
27	1.3.7.1.	Drum satesc Cornatel balastat	De la Mihaila C-tin Vranceanu Dan 1850 ml			
28	1.3.7.1.	Drum satesc Cornatel balastat	De la Bogea Traian - Ungureanu Ilie 350 ml			
29	1.3.7.1.	Drum satesc Cornatel balastat	De la Cojocaru Vasile - Radu C Ion 750 ml			
30	1.3.7.1.	Drum satesc Cornatel balastat	De la Bogea N Ion - Codreanu ion 450 ml			
31	1.3.7.1.	Drum satesc Cornatel balastat	De la Blan Ilie - Balan Vasile 300 ml			
32	1.3.7.1.	Drum satesc Cornatel balastat	De la Podaru Ion - Strut Ion 175 ml			
33	1.3.7.1.	Drum satesc Cornatel balastat	De la Dimofte Ilie - Bogea Ghe Neculai 350 ml			
34	1.3.7.1.	Drum comunal Satu	De la Mardaru Ghita -			

		Nou balastat	Pirvu Margareta 850 ml			
35	1.3.7.1.	Drum satesc Satu Nou balastat	De la Pricop Ion - Dragan V. Ghe 430 ml			
36	1.3.7.1.	Drum satesc Satu Nou Balastat	De la Constantin George - Mirila Gavrila 450 ml			
37	1.3.7.1.	Drum satesc Satu Nou Blastat	De la Amariutei Ion - Mirila Gavrila 320 ml			
38	1.3.7.1.	Drum comunal L Dochiei balastat	de la Popescu Lucia - Sandulache Viorel 100 ml			
39	1.3.7.1.	Drum comunal L. Dochiei balastat	De la Aldea Costica - Aldea Ion 2450 ml			
40	1.3.7.1.	Drum satesc L. Dochiei Balastat	De la Crucianu Neculai - Tonose Jenica 375 ml			
41	1.3.7.1.	Drum satesc L. Dochiei Balastat	De la Rachieru Ion - Stanoiu Ghe 250 ml			
42	1.3.7.1.	Drum satesc L. Dochiei Balastat	De la Munteanu Petrea - Ichim Ion 300 ml			
43	1.3.7.1.	Drum satesc L. Dochiei Balastat	De la Ciobotaru Vasile - Moisa Vasile 200 ml			
44	1.3.7.1.	Drum de exploatare pamant	Situate in extravilan total 12 600 ml			

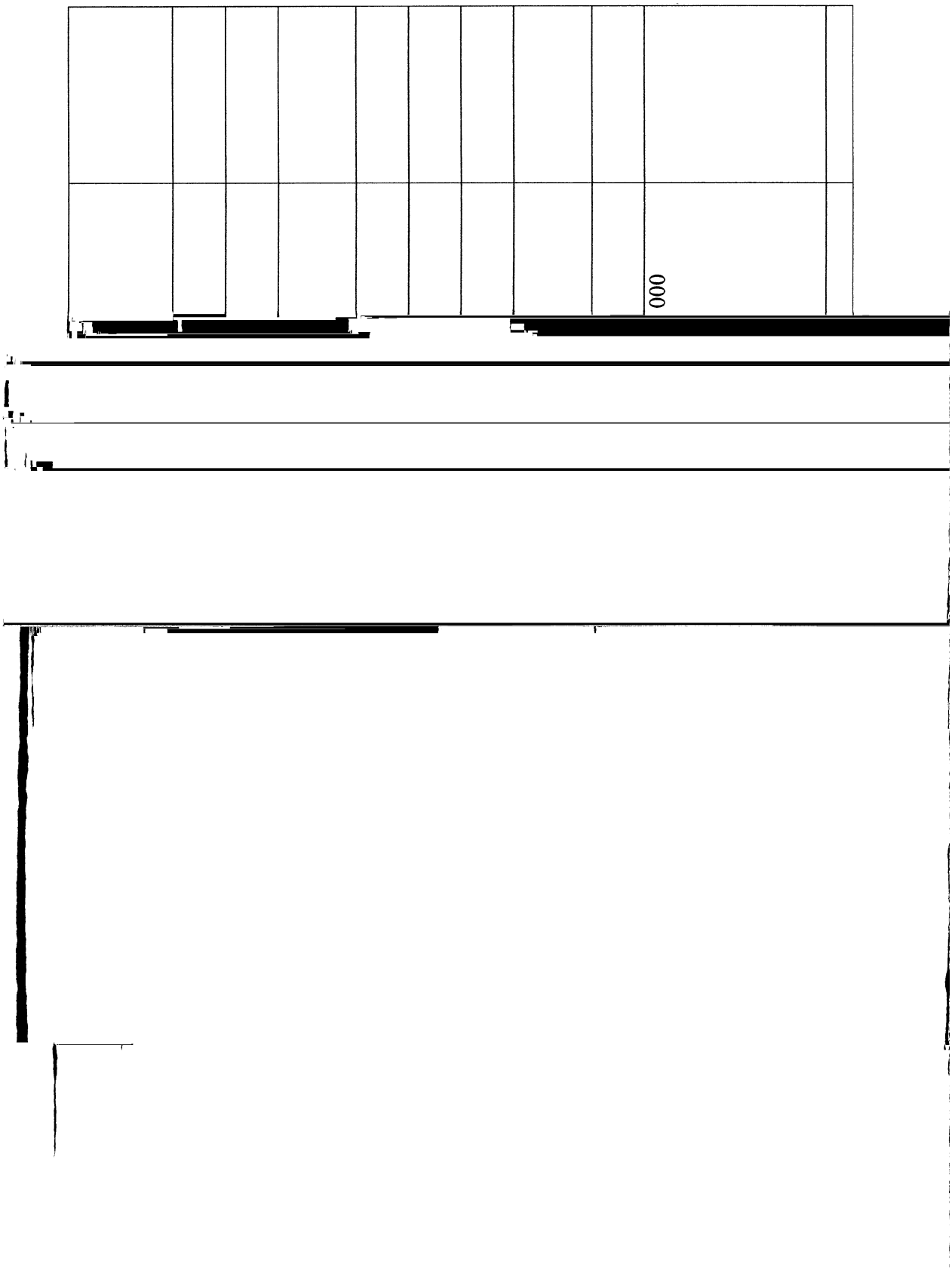

		Primariei	NDN la E Camin cultural, S. Manaila Ghe V. Miron Vasile			
56	1.6.4.	Camin Cultural si sala de nunti Urechesti	Cladire constrita din caramida acoperita cu tigla, dimens 640 mp tip parter	1958- 1970	150 000	
57	A	Teren aferent camin cultural	Suprafata de 980 mp. N.D.N.E. DS S. Manaila Ghe , V. Primaria			
58	1.6.4.	Camin cultural Cornatel	Construit din caramida, acoperit cu azbociment, supraf 130 mp cu iluminat electric , incalzire cu sobe	1976	250 000	
59	A	Teren aferent camin	Suprafata de 350 mp N.d.C.E.Mihaila Petrea , sud Mihaila Paraschiva V.D.C.			
60	1.6.4.	Camin Cultural Slobozia	Construit din caramida, acoperit cu azbociment, supaf construita 66 mp, prevazuta cu iluminat electric	1975	37 392	
61	A	Teren aferent C.C. si scoli	Suprafta de 400 mp. N.DS.E.DS. S. Tosa Ion , V. Samson Zamfira.			
62	1.6.4.	Camin Cultural Satu Nou	Construit din caramida, acoperit cu azbociment supraf construita 112 mp ,	1976	47 663	

			prevaz cu instalatie electrica incalzire sobe			
63	A	Teren aferent C.C. Satu - Nou	Suprafata de 900 m.p., Tosa Ilinca, E. Stefanescu Ghe, S. Stefanescu Ghe si la V. drum satesc			
64	1.6.4.	Camin cultural L-Dochiei	Construit din paianta, acoperit cu tigla suprf construita 75 mp, prevazut cu tigla , supraf construita 75 mp, prevazut cu instalatie electrica, incalzire sobe	1957	8 800	
65	A	Teren aferent CC. L. Dochiei	Suprafata de 500 mp, N. drum satesc E. Petrache Vasile, S teren viran , si la V. piriul Scolii			
66	1.6.2.	Scoala noua Urechesti	Construita din caramida, acoperita cu tigla supraf constrita 560 mp, prevazuta cu instal electrica, incalzire sobe	1963	226 000	
67	1.6.2.	Atelier scoala noua Urechesti	Constructie din caramida acoperit cu tigla supraf constr de 83 mp	1972	20 000	
68	A	Teren aferent Sc Urechesti	Suprafata de 6 050 mp, N Catana Ion, drum judetean , S.S. J si D.C. V Antohi V Ion			
69	1.6.2.	Scoala veche Urechesti	Construita din paianta, acoperita cu azbociment	1896	30 000	

			suprafata construita 245 mp prevaz cu instal electrica incalz cu sobe			
70	A	Teren aferent scolii	Suprafata de 2 800 mp N.D.C.E. Lupu Otilia , S. zona CFR si la V. Prisecaru I Vasile			
71	1.6.2.	Scoala Slobozia de 4 ani + magazie	Construita din caramida, acoperita cu tigla suprfata construita 170 mp, prevaz cu instal electrica, incalz cu sobe	1965	47 000	
72	A	Teren aferent scolii Slobozia	Suprafta de 3 675 mp, N Porumb ghe, Est D.S.DS. si V Porumb Vasile			
73	1.6.2.	Scoala de 8 ani Cornatel impreuna cu anexe	Construita din caramida, acoperita cu tabla zincata , supraf construita 832 mp cu parter si etaj prevazut cu instalatie electrica , incalzire sobe	1972	516 000	
74	1.6.2.	Scoala veche Cornatel	Construita din paianta acoperita cu tigla, sup construita 170 mp, prevazuta cu instal electrica, incalire cu sobe	1962	20 000	
75	A	Teren aferent ambelor scoli	Suprafata de 6 000 mp N.DC. E.DS. S.DS si VDS			
76	1.6.2	Scoala sat Satu - Nou	Construita din caramida	1968	45 000	

			acoperita cu tigla , supraf construita 132 mp , prevazuta cu instal electrica, incalzire cu sobe , parter			
77	A	Teren aferent scoli	Suprafata de 1 600 mp N Bercuz Elena, E.D. S. .Pricop Ion si V. islaz			
78	1.6.2.	Scoala sat L. Dochiei	Construita din paianta , acoperita cu azbociment, suprafata construita 120 mp, fara etaj, prevazuta cu instalatie electrica , incalzire sobe	1924	10 000	
79	A	Teren aferent scoli	Suprafata de 1 395 mp N.D.S la E Nica C-tin, la S teren neproductiv si la V D.S.			
80	1.4.2.2.	Paraul Valea Danciului Urechesti	Regularizarea apelor provenite de la ploi in lungine de 1 500 km, nu este daliat pamant			
81	1.4.2.2	Paraul Valea Gastii Urechesti	Regularizarea apelor provenite din ploi torentiale lungimea de 3,5 km Nu este daliat (pamant)			
82	1.4.2.2	Paraul Mori Cornatel	Regularizarea apelor provenite din ploi torentiale lungimea de 4 km			

			Nu este daliat pamant			
83	1.4.2.2	Paraul Visan Cornatel	Regularizarea apelor provenite din ploi torentiale lungimea de 3,5 km , nu este daliat (pamant)			
84	1.4.2.2.	Paraul scolii Lunca - Dochiei	Regularizarea apelor provenite din ploi torentiale lungimea de 3 km Nu este daliat (pamant)			
85	1.4.2.2.	Paraul Valea Oni. L. Dochiei	Regularizarea apelor provenite din ploi torentiale lungimea de 2,5 km Nu este daliat (pamant)			
86	1.4.2.2.	Paraul Munteanu Lunca - Dochiei	Regularizarea apelor provenite din ploi torentiale lungimea de 3 km Nu este daliat (pamant)			

PRESEDINTE,
Nicolae Talaba

Membri: Munteanu Gheorghe
Darganuta Neculai
Dumbraveanu Viorica
Stan Rodica Coca
Ciobotaru Maria

1149

MONITORUL OFICIAL AL ROMÂNIEI

Anul XIV — Nr. 305 bis

PARTEA I
LEGI, DECRETE, HOTĂRÂRI ȘI ALTE ACTE

Joi, 9 mai 2002

ANEXA Nr. 86 — Inventarul bunurilor care aparțin domeniului public al comunei Valea Seacă

COMISIA SPECIALA PENTRU INTOCMIREA INVENTARULUI BUNURILOR CARE ALCATUIESC DOMENIUL PUBLIC AL COMUNEI VALEA SEACA, JUDETUL BACAU

APROBAT DE CONSILIUL LOCAL PRIN HOTARAREA Nr. 2 din 31. 01.2000

PRIMAR,
I. PRAVAT

INVENTARUL

bunurilor care apartin domeniului public al comunei Valea Seaca, jud. Bacau

Sectiunea I – bunuri imobiliare

Nr. crt	Codul de clasificare	Denumirea bunurilor	Elemente de identificare	Anul dobandirii sau, dupa caz, al darii in folosinta	Valoarea de inventar	Situatia juridica actuala
0	1	2	3	4	5	6
1	1.3.7.1	Drum comunal DC 7	Dirlea Neculai – Dimofte Neculai, L= 8200 m, l=8m, din care 1200 m asfalt; 7000m pietruit			
2	1.3.7.1	Drum satesc Birzoi	Lupu Ion – Tarna Mindrisca, pietris; L=55 m; l=3,5 m			
3	1.3.7.1	Drum satesc Isvoranu	Isvoran Culita – Tara, din pietris, L=65 m; l=4,5 m			
4	1.3.7.1	Drum satesc Craciun	Craciun Dumitru – Piriu Valea Seaca, din pietris L=71 m; l=3m			
5	1.3.7.1	Drum satesc Orasanu	Orasanu Ghe – Biserica Minds. Din pietris, L=260 m, l= 4m			
6	1.3.7.1	Drum satesc Plaesu	Plaesu Ion – Florea Steluta, din pietris, L=155 m; l=3,5 m			

1152

7	1.3.7.1	Drum satesc Petrea	Petrea Vasile – Biserica, din pietris, L=190 m; l=3,5 m			
8	1.3.7.1	Drum satesc Garmacea	Girmaceas Mircea – Orasanu, din pietris, L=40m; l=4,2 m			
9	1.3.7.1	Drum satesc Irofte	Irofte Vasile – Pospai Vasile, din pietris, L= 62 m; l=4,3 m			
10	1.3.7.1	Drum satesc Chelbosu	Isvoran Dumitru – Caldare Mihai, din pietris, L=450 m; l=6m			
11	1.3.7.1	Drum satesc Dorneanu	Dorneanu C-tin – Gaina Ion, din pietris, L=194 m; l=3,5 m			
12	1.3.7.1	Drum satesc Sendrea	Sendrea D-tru – Cantaragiu Vasile, din pietris,L=64m;l=3,5 m			
13	1.3.7.1	Drum satesc Bobarnac	Bobarnac Titi – Nunu Dumitru, din pietris, L= 190 m;l=4,2 m			
14	1.3.7.1	Drum satesc Sava Grig	Sava Grigore- Pirau V. Seaca, din pietris, L=80 m; l=3,4 m			
15	1.3.7.1	Drum satesc Ochian	Ochian Mihai – Piriu V, Seaca, din pietris, L=126 m; l=3m			
16	1.3.7.1	Drum satesc Sirghiuta	Sirghiuta Ghe.- Orasanu Ghe, din pietris, L=130m; l=3,6 m			
17	1.3.7.1	Drum satesc Nutu	Nutu Alex. – Enache Nechifor, din pietris, L=180 m; l=4,5 m			
18	1.3.7.1	Drum satesc Cotu Donului	Birsan Samson – Roman Gheorghe, din pietris, L=2448 m; l=4m			
19	1.3.7.1	Drum satesc Sava	Sava Costica – Irofte Gheorghe, din pietris, L=220 m; l=4,5 m			
20	1.3.7.1	Drum satesc Higiu Vasile	Negrea Victor – Higiu Neculai, din pioetris, L=170 m; l=4,3 m			
21	1.3.7.1	Drum satesc Mazilu	Mazilu Neculai – Miftode Dumitru, din pietris, L= 140 m; l=4,5 m			
22	1.3.7.1	Drum comunal	Sava Toader – Biserica V. Seaca, din pietris, L=70 m; l= 6m			
23	1.3.7.1	Drum satesc Babasa	Irofte C-tin – Nedita Neculai, din pietris, L=350 m;l=4m			

24	1.3.7.1	Drum satesc Chicurus	Baluta Tiberiu – Chivurus Vasile, din pietris, L=120 m; l=4,2 m			
25	1.3.7.1	Drum satesc Prof. Moftode	Miftode D-tru – Piriu V. Seaca, din pietris, L=170 m; l=4,5 m			
26	1.3.7.1	Drum satesc Calugaru	Lupu D-tru- Diaconu Dumitru, din pietris, L= 80 m; l=4,6 m			
27	1.3.7.1	Drum satesc Barsan	Paraschiv Elena- Barsan Vasile, din pietris, L= 55m; l=4m			
28	1.3.7.1	Drum satesc Stoian	Mandache Ghe – Canataragiu E., din pietris, L= 150m; l=3m			
29	1.3.7.1	Drum satesc Petrea	Miftode N.-Prof. Petrea, din pietris, L=153m; l=4m			
30	1.3.7.1	Drum satesc Tanase	Tanase Ion- Grecea Vasile, din pietris, L= 450 m; l=4,2 m			
31	1.3.7.1	Drum satesc Tali	Aanite Vasile – Gosav Ion, din pietris,L=89m ; l=4m			
32	1.3.7.1	Drum satesc Popa Tanase	Popa Tanase – Hanga C-tin, din pietris, L=150 m; l=4,5 m			
33	1.3.7.1	Drum satesc Sirghiuta	Sirghiuta Vasile- Miftode Tanase, din pietris, L=140m; l=5m			
34	1.3.7.1	Drum satesc Chichilau	Higiu D-tru- Chiorcea N., din pietris, L= 180 m; l=4,5 m			
35	1.3.7.1	Drum satesc Popa Jenica	Popa Jenica – Parau V. Seaca, din pietris, L= 50 m; l=4m			
36	1.3.7.1	Drum satesc Ruvita	Diaconu Ruvita – Parau V. Seaca, din pietris, L=70 m; l=3,5 m			
37	1.3.7.1	Drum satesc Berbecea	Diaconu Eugen –Piriu V. Seaca, din pietris, L= 70 m; l=3,5 m			
38	1.3.7.1	Drum satesc Palamida	Calin Costica- Stan Florica, din pietris, L= 730m ; l=4m			
39	1.3.7.1	Drum satesc Atomei	Anitei Gica – Atomei Neculai, din pietris, L= 420m; l=4,5 m			
40	1.3.7.1	Drum satesc Cazan Popa	Titu Stana –Piriu V. Seaca, dinn petris, L= 36m; l=4m			

41	1.3.7.1	Drum satesc Patlagica	Irofte Vasile – Gosav Eugenia, din pietris, L=120m; l=3m			
42	1.3.7.1	Drum satesc Scoala veche	Scoala veche – Balan Vasile, din pietrios, L= 590 m; l=4m			
43	1.3.7.1	Drum satesc Purcaru	Purcaru Vasile – tarla Cirjari, din pietris, L=140m, l=3,5 m			
44	1.3.7.1	Drum satesc Capatana	Puru Vasile – Piriu V. Seaca, din pietris, L=40m; l=3m			
45	1.3.7.1	Drum satesc Puru	Puru Neculai- Piriu V. Seaca, din pietris, L=48 m; l=3m			
46	1.3.7.1	Drum satesc Cucova	Sirghiuta Ion- Manastire Cucova, din pietris, L= 3800m; l=6,5			
47	1.3.7.1	Drum satesc Buligai	Moraru Marita – Baluta Vasile, din pietris, L=200m; l=3,5 m			
48	1.3.7.1	Drum satesc Pirvan	Furdui Maria – Piriu Cucova ,din pietris, L=70m ; l=3,5m			
49	1.3.7.1	Drum satesc Cobzarica	Titu C-tin – Piriul Cucovei, din pietris, L= 44m; l=2,6 m			
50	1.3.7.1	Drum satesc Pascal	Pascal Elisabeta – drum deal, din pietris, L=140 m; l= 4m			
51	1.3.7.1	Drum satesc Ifrim	Ifrim Vasile – Piriul Cucovei, din pietris, L=32 m; l= 3,5 m			
52	1.3.7.1	Drum satesc Biserica	Andronic C-tin- Biserica Cucova; din pietris, L=240 m; l=6m			
53	1.3.7.1	Drum satesc Pavaloiu	Pavaloiu Ion – drumul dealului, din pietris, L=230 m; l=4m			
54	1.3.7.1	Drum satesc Tanase Ioana	Tanase Ioana – drum deal, din pietris, L= 220 m; l=3,5 m			
55	1.3.7.1	Drum satesc Titu	Titu Ghe – Sumanaru Angela, din piatra, L= 150 m; l=-4m			
56	1.3.7.1	Drum satesc Albu	Enache Albu – Mosunoiu, din pietris, L= 144m; l= 4m			
57	1.3.7.1	Drum satesc Patriche	Patriche Costica – Damian A., din pietris, L= 208 m; l= 3,5 m			

58	1.3.7.1	Drum satesc Postolache	Postolache Ion – Finaru N. ,din pietris, L= 190 m; l= 3 m			
59	1.3.7.1	Drum satesc Scutaru	Scutaru Vasile – Burchi, din pietris, L= 96m ; l= 3m			
60	1.3.7.1	Drum satesc Patriche M.	Patrichi Mitica – Mesteacan ,din pietris, L= 160 m; l= 3m			
61	1.3.7.1	Drum satesc Avasalcai	Avasalcai Mihai – Drum deal, din pamant, L=65 m; l=2,5 m			
62	1.3.7.1	Drum satesc Tescarau	Tescarau Vasile – drum deal, din pamant, L= 100 m; l=2,5 m			
63	1.3.7.1	Drum comunal V. Seaca – Cucova	Podul Cucovei –Biserica V. Seaca, din pietris, L= 500m; l= 7m			
64	1.3.7.1	Drum satesc Florescu	Troita Cucova – Florescu C-tin,din pietris, L= 46 m; l=3,5 m			
65	1.3.17.2	Pod Boboc	Construit din beton, L= 12 m, l= 7 m, cu bare de protectie	1925		
66	1.3.17.2	Pod Grecea	Construit din beton, L= 12 ,5m, l= 7,5 m, cu bare de protectie	1978		
67	1.3.17.2	Pod Miftode Bulamic	Construit din beton, L= 124m, l= 7,5 m, cu bare de protectie	1977		
68	1.3.17.2	Pod Grecea	Construit din tub prefabricat D=1200mm; L=6m	1990		
69	1.3.17.2	Pod Gherasimescu	Construit din tub prefabricat D=1200mm; L=6m	1992		
70	1.3.17.2	Pod Anghel	Construit din tub prefabricat D=1200mm; L=6m	1968		
71	1.3.17.2	Pod Patagica	Construit din tub prefabricat D=1000mm; L=6m	1980		
72	1.3.17.2	Pod Guramiulta	Construit din tub prefabricat D=1000mm; L=6m	1980		
73	1.3.17.2	Pod Chiorcea	Construit din teava, D=1000mm; L=6m	1999		
74	1.3.17.2	Pod Bulighean	Construit din tub prefabricat D=1200mm; L=7m	1992		

75	1.3.17.2	Pod Baluta	Construit din beton ; L=6m; l=6m	1970		
76	1.3.17.2	Pod Cascada	Construit din beton ; L=6m; l=6m	1983		
77	1.3.17.2	Pod Cucova	Construit dale beton; L= 7,5 m; l= 4,2 m	1985		
78	1.3.17.2	Pod Burchi	Construit din tub prefabricat D=1000mm; L=4m	1998		
79	1.3.17.2	Pod Zarzu	Construit din tub prefabricat D=1000mm; L=4m	1998		
80	1.8.11	Rezervor inmagazinare apa	Construit din beton, cap=200.000 l	1980		In curs de preluarea prin P.V. de predare primire de la RAGC Bacau
81	1.8.7	Canalizare ape uzate	Constr. tub din beton D=80 mm; L=124 m	1980		
82	1.8.6	Conducta aduc. si distrib. apa	Construita din metal D=111mm; L= 2500 m	1980		
83	1.6.4	Cladire Primarie Valea Seaca	S.c.=189 mp cladire tip P., fundatie beton, zidarie paianta, acoperis lemn, invelitoare tabla	1924	64.192	
84		Teren aferent cladire primarie	St= 380 mp; Vecinatati; E= ulita Titu, V= Camin cultural, S= drum comunal; N= ulita Tali			
85	1.6.4	Cladire veche-Primarie - Mindrisca	S.c. = 120 mp, cladire tip P., fundatie beton, zid paianta, acoperis lemn, invelitoare tabla	1905	40120	
86		Teren aferent	St = 409 mp; Vecinatati: E=ulita; V= Smeu; s= drum comunal; N= Neagu P.			
87	1.6.4	Cladire grajd	S.c. = 60 mp, cladire tip P, fundatie beton, zidarie paianta, acoperis lemn, invelitoare tabla	1955	20060	
88		Teren aferent	Vecinatati: E= ulita, V= Straistaru, V= Primarie; N= ulita Tati			

1157

89		Cladire grajd Mindrisca	S.c. = 110 mp cladire, tip P, fundatie beton, zidarie paianta, acoperis lemn, invelitoare tabla	1968	20060	
90		Teren aferent	Vecinatati: E= ulita Girmacea, V= Smeu; S= teren primarie; N= Neagu Gelu			
91	1.6.2	Cladire Scoala generala nr. 1 Valea Seaca	S.c. = 490 mp cladire tip P., fundatie beton, zidarie caramida, acoperis lemn, invelitoare tabla	1960	407584	
92		Teren aferent	St= 4924 mp, Vecinatati: E=Ursache N.; V= Girmacea S.= Pirau V. Seaca; N= drum comunal			
93	1.6.2	Cladire Scoala veche V.Seaca si gradinita	S.c. = 176 mp, cladire tip P+1, fundatie beton, zidarie caramida, acoperis lemn, invelitoare tabla	1876	64.000	
94		Teren aferent	Vecinatati: E=Usache ; V= locuinte; S= scoala; N= drum comunal			
95	1.6.2.	Cladire Scoala generala nr. 2 Mindrisca si gradinita	S.c. = 423 mp, cladire tp P, fundatie beton, zidarie caramida, acoperis lemn, invelitoare tabla	1972	346000	
96		Teren aferent	S.t= 4809 mp, Vecinatati; E= ulita Zaharia, V= Nenicu I; S= Tara, N= drum comunal			
97	1.6.2	Cladire Scoala generala nr. 3 Valea Seaca si gradinita	Sc= 228 mp, cladire tip P, fundatie beton, zidarie caramida, acoperis lemn, invelitoare tabla	1984	274.000	
98		Teren aferent	St=772 mp, Vecinatati: E= Maravut, V= Titu Ghe, S= Parau V. Seaca, N= drum comunal			
99	1.6.2	Cladire camin cultural V. Seaca	Sc= 155 mp , tip P, constr. lemn, fundatie beton. aperis lemn, Vecinatati: E= primarie; V= Straistaru, s= drum ; N= Primarie	1955	49050	

100		Dispensar uman	Sc=511 mp, tip P+2, fundatie beton, zidarie caramida, acoperis lemn, invelitoare placi azbociment	1980	1043833	
101		Teren aferent	St. =0,06 ha, Vecinatati:E=Baluta Ghe., V= Higiu, S= drum comunal, N= locuinta Higiu N.			
102	1.6.4	Grajd dispensar uman	Sc=48 mp, Vecinatati; E=Girmacea , V= ulita , S= drum comunal; N= locuinta Popa C. Ion	1982	60890	
103	1.6.4	**SATUL CUCOVA** Cladire primarie veche	Sc= 120 mp, tip P, fundatie beton, zidarie caramida, acoperis lemn, invelitoare tabla	1905	60180	
104		Teren aferent	St= 254 mp, Vecinatati: E= Burchi, V= Pancescu, S= drum comunal, N= Pancescu			
105	1.0.19	Cladire Scoala generala si gradinita	Sc= 496 mp, tip P, fundatie beton, zidarie caramida, acoperis din lemn, invelitoare tabla	1965	350000	
106		Teren aferent	St=1929 mp, Vecinatati: E= Bercea Stela; V= teren Pancescu, S= drum comunal, N= teren Pancescu			
107	1.6.2	Camin cultural	Sc= 154 mp, tip. P, fundatie beton, zidarie paianta, acoperis lemn, invelitoare placi azbociment	1953	49050	
108		Teren aferent	St=1321 mp, Vecinatati: E= Grigoras, V= Chelbosu, S= paraul Cucovei, N= drum comunal			
109	1.6.11	**VALEA SEACA** Cladiri sociale de serviciu = 3 ap x 66,6 mp=199mp	Suprafata construita= 199mp; fundatie beton, zidarie caramida, acoperis lemn, invelitoare placi azbociment	1980	15498000	In curs de preluare de la TERMLOC Bacau
110		Teren aferent	St=399 mp, Vecinatati; E= Scoala veche nr. 1, V= Girmacea, S= Scoala generala nr. 1, N= drum comunal			

1159

111	1.6.11	Cladiri sociale de serviciu 4 ap x 54 mp = 216 mp	Sc= 216 mp, fundatie beton, zidarie caramida, acoperis planseu beton	1979	18435000	In curs de preluare de la TERMLOC Bacau
112		Teren aferent	.= 243 MP, Vecinatati; E= Aparaschivei; V= drum comunal; S= drum comunal, N= locuinte cooperatie			

COMISIA DE INVENTARIERE

PRESEDINTE,

PRAVAT ION

MEMBRII: Scutaru Vasile
Martis Georgeta
Chiorcea Neculai
Atanasiu Vasile

1160

MONITORUL OFICIAL AL ROMÂNIEI

Anul XIV — Nr. 305 bis

PARTEA I
LEGI, DECRETE, HOTĂRÂRI ȘI ALTE ACTE

Joi, 9 mai 2002

ANEXA Nr. 87 — Inventarul bunurilor care aparțin domeniului public al comunei Vultureni

JUDETUL BACAU
COMUNA VULTURENI

Insusit de Consiliul local prin
Hotararea nr.21 din 22.09.1999.
Primarul comunei,
Aelenei Neculai

INVENTARUL
bunurilor care apartin domeniului public al comunei Vultureni.

Sectiunea I
Bunuri imobile

Nr. crt	Codul de clasificare	Denumirea bunului	Elemente de identificare	Anul dobandirii sau dupa caz anul darii in folosinta	Valoarea de inventar	Situatia juridica actuala
0	1	2	3	4	5	6
			SATUL TOMOZIA			
1.	1.3.7.1.	D.S. 68	S=0,0260 ha ,vecini D S-71 =extravilan			
2.	1.3.7.1.	D.S.71	D.S. 83- CC 67 S=0,0260			
3.	1.3.7.1.	D.S. 83	D.S.84- extravilan S=0,3366			
4.	1.3.7.1.	D.S.84	D.S.83-V.H 103 S=0,3076			
5.	1.3.7.1.	D.S. 110	D.S. 84-CC 111 S-0,0815			
6.	1.3.7.1.	D.S. 137	DJ 241-extravilan S-0,0088			

1162

7.	1.3.7.1.	DS 166	DJ 241-extravilan S-0,0160			
8.	1.3.7.1.	DS 264	DJ. 241-CC 265 S-0,0149			
9.	1.3.7.1.	DS 285	DJ 241- VH 2854 S-0,0419			
10.	1.3.7.1.	DS 372	A 373- extravilan S-0,0752			
			SATUL REPRIVAT			
11.	1.3.7.1.	DS 43	DCL 59/1-extravilan S-0,2220			
12.	1.3.7.1.	DS 48	DCL 59/1-V H 52 S-0,0100			
13.	1.3.7.1.	DS 60	DCL 59/1- DS 61 S-0,0322			
14.	1.3.7.1.	DS 61	DS 61-extravilan S-0,2883			
15.	1.3.7.1.	DS 62	DS 101-DS 135 S-0,3182			
16.	1.3.7.1.	DS 63	DS 62-DS 43 S-0,3582			
17.	1.3.7.1.	DS 87	DS 61- CC 89 S-0,0324			
18.	1.3.7.1.	DS 101	DCL 5911-HB 100 S-0,0416			
19.	1.3.7.1.	DS 135	DS 62- DS 43 S-0,3066			
20.	1.3.7.1.	DS 148	DS 62-extravilan S-0,2008			
21.	1.3.7.1.	DS 157	A 151- DS 62 S-0,0176			
			SATUL MEDELENI			
22.	1.3.7.1.	DS 30	DJ 243- DE 3929 S-0,0176			
23.	1.3.7.1.	DS 105	DS 3940- DS 114 S-0,0200			
24.	1.3.7.1.	DS 114	DJ 243-DE 400 S-0,3362			
25.	1.3.7.1.	DS 123	DS 114-DE 4000 S-0,0102			
26.	1.3.7.1.	DS 138	DS 114-DS 150 S-0,6644			
27.	1.3.7.1.	DS 149	DS 150-DE 4021 S-0,0745			

28.	1.3.7.1.	DS 150	DS 114- DS 149 S-0,0806			
29.	1.3.7.1.	DS 180	DJ 243-DE 4050 S-0,0324			
			SATUL VALEA MERILOR			
30.	1.3.7.1.	DS 17	DE 16 –extravilan S-0,0132			
31.	1.3.7.1.	DS 42	Extravilan- DS-51 S-0,3875			
32.	1.3.7.1.	DS 50	DS 42-extravilan S-0,0100			
33.	1.3.7.1.	DS 51	DS 42- extravilan S-0,0050			
34.	1.3.7.1.	DS 60	DS 65-extravilan S-0,1304			
35.	1.3.7.1.	DS 65	DS 42- DS 60 S-0,0530			
36.	1.3.7.1.	DS 102	A 48-NR 88 S-0,1053			
			SATUL VALEA SALCIEI			
37.	1.3.7.1.	DS 2	DJ 243-extravilan S-0,0256			
38.	1.3.7.1.	DS 55	DJ 243-extravilan S-0,4784			
39.	1.3.7.1.	DS 56	DJ 89-extravilan S-0, 3059			
40	1.3.7.1.	DS 74	DS 56-CC 186 S-0,0356			
41.	1.3.7.1.	DS 89	DS 56- NR 123 S-0,1196			
42.	1.3.7.1.	DS 113	DE 115-CC 108 S- 0,0384			
43.	1.3.7.1.	DS 115	DS 113- extravilan S-0,0384			
44.	1.3.7.1.	DS 128	CC 129-extravilan S-0,1215			
			SATUL GHILAVESTI			
45.	1.3.7.1.	DS 65	A-66- DS 85 S-0,0032			
46.	1.3.7.1.	DS 76	DS 84-CC 74 S-0,0260			

47.	1.3.7.1.	DS 84	DE 4471-DS 85 S-0,1137			
48.	1.3.7.1.	DS 85	DS 84- DS 86 S-0,4088			
49.	1.3.7.1.	DS 86	Extravilan- S-1,6223			
50.	1.3.7.1.	DS 111	DS 112- extravilan S-0,0208			
51.	1.3.7.1.	DS 112	DS 36-NR 103 S-0,0746			
52.	1.3.7.1.	DS 153	DS 36-CC 155 S-0,0078			
53.	1.3.7.1.	DS 183	DS 36-DE 435 S-0,0514			
54.	1.3.7.1.	DS 184	DS 36-DE 4317 S-0,0176			
55.	1.3.7.1.	DS 192	DS 36-NR 190 S-0,0276			
56.	1.3.7.1.	DS 200	DS 192-CC 195 S-0,0248			
57.	1.3.7.1.	Ds 264	DS 36-DE 4362 S-0,0160			
58.	1.3.7.1.	DS 269	DS 36-DE 4305 S-0,0188			
59.	1.3.7.1.	DS 299	DS 4387-DS 85 S-0,0290			
60.	1.3.7.1.	DS 308	DS 385-CC4496 S-0,0480			
61.	1.3.7.1.	DS 334	DS 36-DE 4420 S-0,0102			
62.	1.3.7.1.	DS 374	DS 385-CC 376 S- 0,0148			
63.	1.3.7.1.	DS384	DS 385-extravilan S-0,0114			
64.	1.3.7.1.	DS385	DS 384-extravilan S-0,4302			
.	.		**SATUL DORNENI**			
65.	1.3.7.1.	DS 10	DS 35-CC 11 S-0,0168			
66.	1.3.7.1.	DS 17	DS 35-A 22 S-0,0464			
67.	1.3.7.1.	DS 35	DS 36-DS 10 S-0,0504			
68.	1.3.7.1.	DS 36	Extravilan-DS 115 S-0,5889			
69.	1.3.7.1.	DS 37	DS 36- NR 38 S-0,0680			

70.	1.3.7.1.	DS 58	DS 36-extravilan S-0,0424			
71.	1.3.7.1.	DS 79	DS 36-extravilan S-0,0098			
72.	1.3.7.1.	DS 80	DS 36-extravilan S-0,0247			
73.	1.3.7.1.	DS 89	DS 36-DS 36 S-0,1068			
74.	1.3.7.1.	DS 90	DS 36- DS 89 S-0,0395			
75.	1.3.7.1.	DS 115	DS 36-CC 125 si DS 130 S-0,1175			
76.	1.3.7.1.	DS 139/1	A 141-DS 36 S-0,0454			
77.	1.3.7.1.	DS 174	A 175-A-150 S-0,0490			
			SATUL GODINESTII DE SUS			
78.	1.3.7.1.	DS 1	Extravilan –DS24 S-0,0342			
79.	1.3.7.1.	DS 240	CC 160- extravilan S-0,9895			
80.	1.3.7.1.	DS 50	A 45- DS 117 S-0,0178			
81.	1.3.7.1.	DS 51	CC 41-DS 117 S-0,0217			
82.	1.3.7.1.	DS 71	CC 66-DS 117 S-0,0744			
83.	1.3.7.1.	DS 79	DS 80-A 77 S-0,0130			
84.	1.3.7.1.	DS 80	DS 117-extravilan S-0,1264			
85.	1.3.7.1.	DS 109	DS 117-DS 24 S-0,0516			
86.	1.3.7.1.	DS 117	DS 24- DS 197 S-0,5060			
87.	1.3.7.1.	DS 137	DS 1024-extravilan S-0,1376			
88.	1.3.7.1.	DS 182	DS 24- CC 1 75 S-0,3698			
89.	1.3.7.1	DS 197`	DS 24- CC 196 S-0,0336			
			SATUL GODINESTII DE JOS			
90.	1.3.7.1.	DS 9	DE 4282-DS 148 S-0,0152			

1166

91.	1.3.7.1.	DS 75	CC 73-DS 86 S- 0,0085			
92.	1.3.7.1.	DS 83	DS 86-CC 82 S-0,0056			
93.	1.3.7.1.	DS 86	DS 75- HC 340 S-0,2279			
94.	1.3.7.1.	DS 111	DS 148-DE 4248 S-0,0160			
95.	1.3.7.1.	DS 129	DS 147-CC 131 S-0,0112			
96.	1.3.7.1.	DS 141	DS 162-DS 142 S-0,0361			
97.	1.3.7.1.	DS 142	DS 4238-DS 141 S-0,0128			
98.	1.3.7.1.	DS 147	DS 162-DS 148 S-0,1556			
99.	1.3.7.1.	DS 148	DJ. 243-DS 312 S-1,2894			
100	1.3.7.1.	DS 162	DS 147- A 146 S-0,1483			
101	1.3.7.1.	DS 172	DS 190- DS 86 S-0,0553			
102	1.3.7.1.	DS 190	DS 148- DS 31 S-0,1729			
103	1.3.7.1.	DS 217	DS 278- DE 4144 S-0,2917			
104	1.3.7.1.	DS 233	DS 217- CC 232 S-0,0820			
105	1.3.7.1.	DS 273	DS 217- DE 770 S-0,7698			
106	1.3.7.1.	DS 284	DS 213-CC 287 S-0,0376			
107	1.3.7.1.	DS 312	DS 148-DS 273 S-0,3180			
108	1.3.7.1.	DS 313	DS 312- A 4186 S-0,2187			
109	1.3.7.1.	DS 336	DS 312- CC 4220 S-0,0152			
			SATUL VALEA LUPULUI			
110	1.3.7.1.	DS 18	DS 74-extravilan S-0,3679			
111	1.3.7.1.	DS 19	DS 18-extravilan S-0,1488			
112	1.3.7.1.	DS 74	DS 18 –extravilan S-0,1306			
113	1.3.7.1.	DS 110	DS 127- DS 112 S-0,0120			

114	1.3.7.1.	DS 112	DS 110-CC 113 si NR.122 S-0,0170			
115	1.3.7.1.	DS 127	Extravilan-extravilan S-0,4796			
116	1.3.7.1.	DS 128	Extravilan –DS 163 S-0,2061			
117	1.3.7.1.	DS 218	Extravilan –DS 18 S-0,0989			
118	1.3.7.1.	DS 245	DS 18-A 245 S-0,0152			
			SATUL TIGANESTI			
119	1.3.7.1.	DS 27	Extravilan-extravilan S-0,0315			
120	1.3.7.1	DS 41	A 48-DS 27 S-0,0450			
121	1.3.7.1.	DS 55	DE 1909-extravilan S-0,0108			
122	1.3.7.1.	DS 71	CC-DS 98 S-0,0960			
123	1.3.7.1.	DS 78	DS 98- A 79 S-0.0705			
124	1.3.7.1.	DS 84	DS 118-CC 88 S-0,0092			
125	1.3.7.1	DS 98	DS 71- DS 118 S-0,2004			
126	1.3.7.1.	DS 101/1	DS 98- CC 101 S-0,0096			
127	1.3.7.1.	DS 106	DS 118- CC 107 S-0,0096			
128	1.3.7.1.	DS 115	DS 167-CC 113 S-0,0384			
129	1.3.7.1.	DS 118	DS 267-CC 206 S-1,1587			
130	1.3.7.1.	DS 133	DS 118- DS 118 S-0,1941			
131	1.3.7.1	DS 169	DS 118- H C 208 S-0,0484			
132	1.3.7.1.	DS 186	DS 118- DS 41 S-0,0180			
133	1.3.7.1.	DS 191	DS 118-DS 27 S-0.0423			
134	1.3.7.1.	DS 197	DS 118- CC 200 si CC 198 S-0,0240			
135	1.3.7.1.	DS 215	DS 233-extravilan S-0,1288			
136	1.3.7.1.	DS 233	DS 267-DS 267 S-0,1320			

137	1.3.7.1.	DS 267	CC 220- extravilan S-1,1287			
138	1.3.7.1.	DS 270	DS 267- extravilan S-0,0048			
139	1.3.7.1.	DS 279	DS 267-CC 282 S-0,0979			
140	1.3.7.1	DS 288	DS 267-extravilan S-0,0900			
141	1.3.7.1.	DS 297	DS 267-CC 298 S-0,0320			
142	1.3.7.1.	DS 310	DS 267- CC 316 S-0,0403			
			SATUL DADESTI			
143	1.3.7.1	DS 9	DS 27-extravilan S-0,1363			
144	1.3.7.1.	DS 25	DS 27- A 21 S-0,0340			
145	1.3.7.1.	DS 27	Extravilan-extravilan S-0,2824			
146	1.3.7.1	DS 40	DS 50-CC 39 S 0,0064			
147	1.3.7.1.	DS 50	DE 61-DS 27 S-0.0732			
148	1.3.7.1.	DS 57/1	DS 158-extravilan S-0.0731			
149	1.3.7.1.	DS 70	A 71- DS 61 S-0,0276			
150	1.3.7.1.	DS 77	DS 217-A 66 S-0,0830			
151	1.3.7.1	DS 93	DS 158-CC 90 S-0,0375			
152	1.3.7.1.	DS 143	DS 158-DS 147 S-0,0320			
153	1.3.7.1.	DS 147	DS 143-extravilan S-0,0192			
154	1.3.7.1.	DS 158	Extravilan-DS 57/1 S-0,7486			
155	1.3.7.1	DS 180	DS 186-A 164 S-0,0514			
156	1.3.7.1.	DS 186	DS 187-DS 158 S-0,0823			
157	1.3.7.1.	DS 187	DS 158- DS 186 S-0,0400			
158	1.3.7.1.	DS 217	DS 158- NR 205 S-0,1207			

1169

			SATUL NAZARIOAIA			
159	1.3.7.1.	DS 1	Extravilan- extravilan	S-0,7261		
160	1.3.7.1.	DS 5	DS 1-CC 4	S-0,0120		
161	1.3.7.1.	DS 26	DS 27- A 31	S-0,0256		
162	1.3.7.1.	DS 27	DS 1-CC 15	S-0,0464		
163	1.3.7.1.	DS 37	DS 1-extravilan	S-0,0348		
164	1.3.7.1	DS 59	DS 1-extravilan	S-0,0088		
165	1.3.7.1.	DS 128	Extravilan-extravilan	S-0,2659		
166	1.3.7.1	DS 158	DS 128 – extravilan	S-0,0294		
			SATUL LICHITISENI			
167	1.3.7.1.	DS 61	DJ 241-DS 37	S-0,2558		
168	1.3.7.1.	DS 151	DS 37- CC 156	S-0.0496		
169	1.3.7.1.	DS 38	DS 37-extravilan	S-0,840		
170	1.3.7.1.	DS 37	DS 38-DS 151	S-0.4097		
171	1.3.7.1	DS 214	Extravilan-DS 340	S-0,6746		
172	1.3.7.1.	DS 340	DJ 241-extravilan	S-0,9704		
			PODURI			
			SATUL TOMOZIA			
173	1.3.17.2.	Pod	Situat pe DS 400	S-40 mp		
174	1.3.17.2.	Pod sat Medeleni	Situat pe DE 273	S-24mp.		
175	1.3.17.2.	Pod sat Ghilavesti	Situat pe DE 23	S-24mp.		
176	1.3.17.2	Pod sat Godinestii de Jos	Situat pe DS 190	S-20mp.		

1170

177	1.3.17.2.	Pod sat Valea Lupului	Situat pe HC 207 S-20-mp.			
178	1.3.17.2.	Pod sat Nazarioaia	Situat pe DS 1 S-40 mp			
179 .	1.3.17.2	Pod	Situat pe DS 61 in sat Dadesti S- 28 mp			
180	1.3.17.2	Pod	Situat pe DS 267 in sat Tiganesti S-28 mp			
181	1.3.17.2.	Pod sat Lichitiseni	Situat pe DS 37 curti constructii S-32 mp			
182	1..6.4..	Cladirea primariei	Satul Vultureni din caramida S-150 mp	1974	100300	
183	1.6.2	Remiza PSI	Satul Vultureni; caramida S-61mp -curti constructii aferent S-0,16 ha vecinatati: N- Arhip Constantin S-Nechita Dumitru E- D.C.L. V- Meriacri Alistir	1974	40120	
184	1.6.2	Scoala generala I-VII clase Vultureni	Din caramida S-570 mp	1970	235000	
185	1.6.2	Atelier scoala sat Vultureni	Din caramida. S-50 mp -curti constructii aferente S-0,46 ha -vecinatati:N-Frunza Vasile S-Burca Elisabeta E-parau V-DCL	1970	60000	
186	1.6.2	Scoala primara	Din paianta S-151 mp	1958	50000	

1171

		satul Lichitiseni	-curti constructii aferente S-0,31 ha -vecinatati:N-SC ARFAL S-SC ARFAL E- SC ARFAL V- SC ARFAL			
187	1.6.2	Scoala primara sat Lichitiseni	Din paianta S-133 m.p -curti constructii aferente S-0,09ha -vecinatati-N drum satesc S-most. Saulea Ianov,Boboc Elena, Sofrone Vasile. E-Barbieru Eugen V-drum satesc	1922	300000	
188	1.6.2.	Camin cultural Sat Nazarioaia	Din paianta S-63 mp -curti constructii S-0,03ha -vecinatati:-N-Gafton Neculai S-Cristea Neculai E-drum satesc V-Cristea Neculai	1989	44172 H.C.L.nr. 11/11.05. 1995	
189	1.6.2.	Scoala primara Sat Nazarioaia	Din paianta S-110 m.p -curti constructii S-o,10 ha -vecinatati: N-Cristea V. Alexandru E,S, V- drum satesc	1963	40000	
190	1.6.2.	Scoala primara Sat Dadesti	Din paianta S-228 m.p -curti constructii S-0,12 ha -vecinatati: N-Harabagiu Jan	1921	50000	

1172

			E-drum satesc V- Corodeanu Elena, Harabagiu Jan			
191	1.6.2.	Scoala primara Sat Tiganesti	Din paianta S-155 m.p. -curti constructii: N, E-drum satesc S-0.39 ha V-most. Grecu Elena S-Rau Aurel, Grecu Elena	1918	50000	
192	1.6.2.	Scoala primara cu cls.I-VIII sat Godinestii de Jos	Din paianta S-570 m.p.	1960	235000	
193	1.6.2.	Scoala primara cu cls. I- VIII sat Godinestii de Jos	Din paianta S-151 m.p	1919	30000	
194	1.6.2.	Biblioteca comunala sat Godinestii de Jos	Di paianta S-42 m.p	1924	98100	
195	1.6.2.	Camin cultural sat Godinestii de Jos	Din paianta S-121m.p -curti constructii S-1,37 ha -vecinatati: N-Gitu Ionica, most. Grecu Ion V- drum satesc E-Samson Elena, Chiriac Vasile, Chiriac Aneta,	1953	98100	

1173

			Arhire Maria. S- Burleanu Eustatiu			
196	1.6.2.	Scoala primara cu cls.I-VIII sat Godinestii de Sus	Din paianta S-105 m.p. -curti constructii S-0,11 ha -vecinatati: N-drum satesc E-drum satesc V-Istrate Constantin S-most. Chiriac Constantin	1924	35000	
197	1.6.2.	Scoala primara cu cls.I- IV sat Medeleni	Din paianta S-130 m.p. -curti constructii S-0,06 ha -vecinatati: N,E-Apavaloaie TV.Vasile V-Butunoi Elisabeta	1965	50000	
198	1.6.2.	Scoala primara cu cls.I- IV sat Valea Salciei	Din paianta S-96 m.p. -curti constructii S-0,10 ha -vecinatati: V-drum satesc N-cimitir E-S.C. Agroindustriala S- Panaite Ilie	1932	35000	
199	1.6.2.	Scoala primara cu cls.I-IV din sat Ghilavesti Caminul cultural din sat Ghilavesti	Din paianta S- 180 m.p paianta S-60 m.p. -curti constructii S-0,28 ha -vecinatati: N-E-drum satesc S- Panaite I. Gheorghe V-Dudau Gheorghe	1968 1960	150000 147350	

1174

200	1.6.2.	Scoala cu cls.I-IV Sat Dorneni	Din paianta S-84 m.p. -curti constructii S-0,09 ha -vecinatatiV-drum satesc N-teren primarie E-Gaita Toader S-Sandu Ion, Zaharia Paraschiva, Gaita Toader	1959	65000	
201	1.6.2.	Scoala cu cls.I-IV sat Tomozia	Din paianta S-200 m.p. -curti constructii S-0,27 ha -vecinatati: -E- Botezatu Manolache S- Chirila Ion N-drum satesc, Perju Grigore V- DCL	1953	80000	
202	1.6.2.	Locuinta de serviciu –sociala sat Vultureni	Din caramida-bl.3, sc.A, ap.1 S-48,63 m.p	1986	362814	

1175

PRESEDINTE,
Aelenei Neculai

Membri:
Barbieru Victoria
Pancescu Marta
Gitu Maria
Samson Taranu Violeta

MONITORUL OFICIAL
AL
ROMÂNIEI

Anul XIV — Nr. 305 bis

PARTEA I
LEGI, DECRETE, HOTĂRÂRI ȘI ALTE ACTE

Joi, 9 mai 2002

ANEXA Nr. 88 — Inventarul bunurilor care aparțin domeniului public al comunei Zemeș

ROMANIA
JUDETUL BACAU
COMUNA ZEMES
INVENTARUL
Bunurilor care apartin domeniului public al comunei Zemes judetul Bacau

Nr. Crt.	Codul de clasificare	Denumirea bunului	Elemente de identificare	Anul darii in folos, sau Sau dupa caz Anul dobandirii	Valoarea de inventar	Situtia juridica actuala
a.	DRUMURI					
	1.3.7.1.	Drum	-D.50-L=12,66m; l=3m. Drum de sonda (DS) imbracaminte balast, in localitatea Bolatau	-	-	A.D.O.P. cadastru
	1.3.7.1.	Drum	-D.55-L=40m; l=3m. Drum de sonda (DS) imbracaminte balast, in localitatea Bolatau	-	-	A.D.O.P. cadastru
	1.3.7.1.	Drum	-D.153-L=100 m; l=4m. Drum de sonda (DS) imbracaminte balast, in localitatea Bolatau	-	-	A.D.O.P. cadastru
	1.3.7.1.	Drum	-D.187-L=244,5m; l=4m. Drum de sonda (DS) imbracaminte balast, in localitatea Bolatau	-	-	A.D.O.P. cadastru
	1.3.7.1.	Drum	-D.274-L=100,5m; l=4m. Drum de sonda (DS) imbracaminte balast, in localitatea Bolatau	-	-	A.D.O.P. cadastru

1.3.7.1.	Drum	-D.284-L=80 m; l = 4m. Drum de sonda (DS) imbracaminte balast, in localitatea Bolatau	-	-	A.D.O.P. cadastru
1.3.7.1.	Drum	-D.290-L=80 m; l = 4m. Drum de sonda (DS) imbracaminte pietris (balast), in localitatea Bolatau	-	-	A.D.O.P. cadastru
1.3.7.1.	Drum	-D.294-L=21 m; l =4 m. Drum de sonda (DS) imbracaminte pamant, in localitatea Bolatau	-	-	A.D.O.P. cadastru
1.3.7.1.	Drum	-D.297-L=25,5 m; l=4m. Drum de sonda (DS) imbracaminte balast, in localitatea Bolatau	-	-	A.D.O.P. cadastru
1.3.7.1.	Drum	-D.319-L=20,5m; l=4m. Drum de sonda (DS) imbracaminte balast, in localitatea Bolatau	-	-	A.D.O.P. cadastru
1.3.7.1.	Drum	-D.319-L=20,5m; l=4m. Drum de sonda (DS) imbracaminte balast, in localitatea Bolatau	-	-	A.D.O.P. cadastru
1.3.7.1.	Drum	-D.549-L=30 m; l=4m. Drum de sonda (DS) imbracaminte balast, in localitatea Bolatau	-	-	A.D.O.P. cadastru
1.3.7.1.	Drum	-D.650-L=100 m; l=4m. Drum de sonda (DS) imbracaminte balast, in localitatea Bolatau	-	-	A.D.O.P. cadastru

1.3.7.1.	Drum	-D.721-L=81,5 m; l=4m. Drum de sonda (DS) imbracaminte balast, in localitatea Bolatau	-	-	A.D.O.P. cadastru
1.3.7.1.	Drum	-D.70 L=108,25m; l=4m. Drum de sonda (DS) imbracaminte balast, in localitatea Zemes	-	-	A.D.O.P. cadastru
1.3.7.1.	Drum	-D.80-L=157,25m; l=4m. Drum de sonda (DS) imbracaminte balast, in localitatea Zemes	-	-	A.D.O.P. cadastru
1.3.7.1.	Drum	-D.93-L=47,75m; l=4m. Drum de sonda (DS) imbracaminte balast, in localitatea Zemes	-	-	A.D.O.P. cadastru
1.3.7.1.	Drum	-D.97-L=26,30m; l=3m. Drum de sonda (DS) imbracaminte pamant, in localitatea Zemes	-	-	A.D.O.P. cadastru
1.3.7.1.	Drum	-D.111-L=39,5 m; l=4m. Drum de sonda (DS) imbracaminte balast, in localitatea Zemes	-	-	A.D.O.P. cadastru
1.3.7.1.	Drum	-D.117-L=39,5 m; l=4m. Drum de sonda (DS) imbracaminte balast, in localitatea Zemes	-	-	A.D.O.P. cadastru
1.3.7.1.	Drum	-D.155-L=211,3m; l=3m. Drum de sonda (DS)	-	-	A.D.O.P.

		imbracaminte pietris (balast), in localitatea Zemes			cadastru
1.3.7.1.	Drum	-D.172-L=59,5m; l=4m. Drum de sonda (DS) imbracaminte pamant, in localitatea Zemes	-	-	A.D.O.P. cadastru
1.3.7.1.	Drum	-D.191-L=62,25m; l=4m. Drum de sonda (DS) imbracaminte pamant, in localitatea Zemes	-	-	A.D.O.P. cadastru
1.3.7.1.	Drum	-D.210-L=19,75m; l=4m. Drum de sonda (DS) imbracaminte pamant, in localitatea Zemes	-	-	A.D.O.P. cadastru
1.3.7.1.	Drum	-D.248-L=52 m; l=4m. Drum de sonda (DS) imbracaminte pamant, in localitatea Zemes	-	-	A.D.O.P. cadastru
1.3.7.1.	Drum	-D.281-L=100 m; l=4m. Drum de sonda (DS) imbracaminte beton, in localitatea Zemes	-	-	A.D.O.P. cadastru
1.3.7.1.	Drum	-D.301-L=144m; l=3m. Drum de sonda (DS) imbracaminte pamant, in localitatea Zemes	-	-	A.D.O.P. cadastru
1.3.7.1.	Drum	-D.351-L= 245 m; l=4m. Drum de sonda (DS) imbracaminte pamant, in localitatea Zemes	-	-	A.D.O.P. cadastru

1.3.7.1.	Drum	-D.445-L=64,75m; l=4m. Drum de sonda (DS) imbracaminte balast, in localitatea Zemes	-	-	A.D.O.P. cadastru
1.3.7.1.	Drum	-D.464 L=60 m; l= 3m. Drum de sonda (DS) imbracaminte balast, in localitatea Zemes	-	-	A.D.O.P. cadastru
1.3.7.1.	Drum	-D.504 L=100 m; l=4m. Drum de sonda (DS) imbracaminte pamant, in localitatea Zemes	-	-	A.D.O.P. cadastru
1.3.7.1.	Drum	-D.570 L=184 m; l=4 m. Drum de sonda (DS) imbracaminte pietris (balast), in localitatea Zemes	-	-	A.D.O.P. cadastru
1.3.7.1.	Drum	-D.619 L=130 m; l= 4m. Drum de sonda (DS) imbracaminte balast, in localitatea Zemes	-	-	A.D.O.P. cadastru
1.3.7.1.	Drum	-D.619 L=130 m; l= 4m. Drum de sonda (DS) imbracaminte balast, in localitatea Zemes	-	-	A.D.O.P. cadastru
1.3.7.1.	Drum	-D.619 L=130 m; l= 4m. Drum de sonda (DS) imbracaminte balast, in localitatea Zemes	-	-	A.D.O.P. cadastru
1.3.7.1.	Drum	-D.670 L=143,6 m; l= 5m. Drum de sonda (DS) imbracaminte balast, in localitatea Zemes	-	-	A.D.O.P. cadastru

1.3.7.1.	Drum	-D.730 L= 30 m; l= 5m. Drum de sonda (DS) imbracaminte balast, in localitatea Zemes	-	-	A.D.O.P. cadastru
1.3.7.1.	Drum	-D.764/03 L=13 m; l= 4m. Drum de sonda (DS) imbracaminte balast, in localitatea Zemes	-	-	A.D.O.P. cadastru
1.3.7.1.	Drum	-D.764/09 L=56,25 m; l= 4m. Drum de sonda (DS) imbracaminte balast, in localitatea Zemes	-	-	A.D.O.P. cadastru
1.3.7.1.	Drum	-D.833 L= 65 m; l= 4m. Drum de sonda (DS) imbracaminte balast, in localitatea Zemes	-	-	A.D.O.P. cadastru
1.3.7.1.	Drum	-D.872 L= 25 m; l= 3m. Drum de sonda (DS) imbracaminte balast, in localitatea Zemes	-	-	A.D.O.P. cadastru
1.3.7.1.	Drum	-D.892 L= 50 m; l= 4m. Drum de sonda (DS) imbracaminte balast, in localitatea Zemes	-	-	A.D.O.P. cadastru
1.3.7.1.	Drum	-D.955/01 L= 80 m; l= 3m. Drum de sonda (DS) imbracaminte balast, in localitatea Zemes	-	-	A.D.O.P. cadastru
1.3.7.1.	Drum	-D.977 L=156 m; l= 4m. Drum de sonda (DS)	-	-	A.D.O.P.

		imbracaminte balast, in localitatea Zemes			cadastru
1.3.7.1.	Drum	-D.993 L=105 m; l= 4m. Drum de sonda (DS) imbracaminte balast, in localitatea Zemes	-	-	A.D.O.P. cadastru
1.3.7.1.	Drum	-D.1008 L=111 m; l= 5m. Drum de sonda (DS) imbracaminte balast, in localitatea Zemes	-	-	A.D.O.P. cadastru
1.3.7.1.	Drum	-D.1047 L=107,5 m; l= 5m. Drum de sonda (DS) imbracaminte balast, in localitatea Zemes	-	-	A.D.O.P. cadastru
1.3.7.1.	Drum	-D.1061 L=67,5 m; l= 5m. Drum de sonda (DS) imbracaminte balast, in localitatea Zemes	-	-	A.D.O.P. cadastru
1.3.7.1.	Drum	-D.1071 L=260 m; l= 5m. Drum de sonda (DS) imbracaminte balast, in localitatea Zemes	-	-	A.D.O.P. cadastru
1.3.7.1.	Drum	-D.1103 L= 40 m; l = 4m. Drum de sonda (DS) imbracaminte balast, in localitatea Zemes	-	-	A.D.O.P. cadastru
1.3.7.1.	Drum	-D.1119 L= 40 m; l = 3m. Drum de sonda (DS) imbracaminte balast, in localitatea Zemes	-	-	A.D.O.P. cadastru

1.3.7.1.	Drum	-D.1127 L= 20 m; l = 6m. Drum de sonda (DS) imbracaminte balast, in localitatea Zemes	-	-	A.D.O.P. cadastru
1.3.7.1.	Drum	-D.1148 L= 70,5m; l = 3m. Drum de sonda (DS) imbracaminte balast, in localitatea Zemes	-	-	A.D.O.P. cadastru
1.3.7.1.	Drum	-D.1205 L=149,5m; l = 4m. Drum de sonda (DS) imbracaminte balast, in localitatea Zemes	-	-	A.D.O.P. cadastru
1.3.7.1.	Drum	-D.1213 L=134,6m; l = 8m. Drum de sonda (DS) imbracaminte pamant, in localitatea Zemes	-	-	A.D.O.P. cadastru
1.3.7.1.	Drum	-D.1219 L= 95 m; l = 4m. Drum de sonda (DS) imbracaminte pamant, in localitatea Zemes	-	-	A.D.O.P. cadastru
1.3.7.1.	Drum	-D.1243 L=133 m; l = 3m. Drum de sonda (DS) imbracaminte balast, in localitatea Zemes	-	-	A.D.O.P. cadastru
1.3.7.1.	Drum	-D.1252 L= 46 m; l = 3m. Drum de sonda (DS) imbracaminte balast, in localitatea Zemes	-	-	A.D.O.P. cadastru
1.3.7.1.	Drum	-D.1284 L= 66 m; l = 4m. Drum de sonda (DS) imbracaminte balast, in localitatea Zemes	-	-	A.D.O.P. cadastru

1.3.7.1.	Drum	-D.1316 L= 75 m; l = 4m. Drum de sonda (DS) imbracaminte pamant, in localitatea Zemes	-	-	A.D.O.P. cadastru
1.3.7.1.	Drum	-D.1346 L= 64 m; l = 4m. Drum de sonda (DS) imbracaminte balast, in localitatea Zemes	-	-	A.D.O.P. cadastru
1.3.7.1.	Drum	-D.1358 L= 30 m; l = 4m. Drum de sonda (DS) imbracaminte balast, in localitatea Zemes	-	-	A.D.O.P. cadastru
1.3.7.1.	Drum	-D.1375 L = 85 m; l = 4m. Drum de sonda (DS) imbracaminte pamant, in localitatea Zemes	-	-	A.D.O.P. cadastru
1.3.7.1.	Drum	-D.1390 L= 24 m; l = 4m. Drum de sonda (DS) imbracaminte balast, in localitatea Zemes	-	-	A.D.O.P. cadastru
1.3.7.1.	Drum	-D.1421 L= 60 m; l = 3m. Drum de sonda (DS) imbracaminte balast, in localitatea Zemes	-	-	A.D.O.P. cadastru
1.3.7.1.	Drum	-D.1458 L= 84 m; l = 4m. Drum de sonda (DS) imbracaminte balast, in localitatea Zemes	-	-	A.D.O.P. cadastru
1.3.7.1.	Drum	-D.1461 L= 40 m; l = 4m. Drum de sonda (DS)	-	-	A.D.O.P.

1187

		imbracaminte balast, in localitatea Zemes			cadastru
1.3.7.1.	Drum	-D.1522 L= 24 m; l = 4m. Drum de sonda (DS) imbracaminte balast, in localitatea Zemes	-	-	A.D.O.P. cadastru
1.3.7.1.	Drum	-D.1570 L= 200 m; l = 5m. Drum de sonda (DS) imbracaminte beton bitum, in localitatea Zemes	-	-	A.D.O.P. cadastru
1.3.7.1.	Drum	-D.1579 L= 10 m; l = 3m. Drum de sonda (DS) imbracaminte balast, in localitatea Zemes	-	-	A.D.O.P. cadastru
1.3.7.1.	Drum	-D.1702 L=160,5m; l = 4m. Drum de sonda (DS) imbracaminte balast, in localitatea Zemes	-	-	A.D.O.P. cadastru
1.3.7.1.	Drum	-D.1731 L= 35 m; l = 4m. Drum de sonda (DS) imbracaminte pamant, in localitatea Zemes	-	-	A.D.O.P. cadastru
1.3.7.1.	Drum	-D.1801 L=397,5m; l = 5m. Drum de sonda (DS) imbracaminte balast, in localitatea Zemes	-	-	A.D.O.P. cadastru
1.3.7.1.	Drum	-D.1845 L= 35 m; l = 4m. Drum de sonda (DS) imbracaminte balast, in localitatea Zemes	-	-	A.D.O.P. cadastru

1.3.7.1.	Drum	-D.1886 L= 50 m; l = 4m. Drum de sonda (DS) imbracaminte balast, in localitatea Zemes	-	-	A.D.O.P. cadastru
1.3.7.1.	Drum	-D.1920 L= 60 m; l = 5m. Drum de sonda (DS) imbracaminte balast, in localitatea Zemes	-	-	A.D.O.P. cadastru
1.3.7.1.	Drum	-D.1945 L= 24 m; l = 4m. Drum de sonda (DS) imbracaminte pamant, in localitatea Zemes	-	-	A.D.O.P. cadastru
1.3.7.1.	Drum	-D.1978 L= 30 m; l = 6m. Drum de sonda (DS) imbracaminte balast, in localitatea Zemes	-	-	A.D.O.P. cadastru
1.3.7.1.	Drum	-D.1986 L= 8 m; l = 4m. Drum de sonda (DS) imbracaminte pamant, in localitatea Zemes	-	-	A.D.O.P. cadastru
1.3.7.1.	Drum	-D.2003 L= 50 m; l = 4m. Drum de sonda (DS) imbracaminte pamant, in localitatea Zemes	-	-	A.D.O.P. cadastru
1.3.7.1.	Drum	-D.2058 L= 24 m; l = 4m. Drum de sonda (DS) imbracaminte balast, in localitatea Zemes	-	-	A.D.O.P. cadastru
1.3.7.1.	Drum	-D.2089 L= 607 m; l = 6m. Drum de sonda (DS) imbracaminte beton , in localitatea Zemes	-	-	A.D.O.P. cadastru

1.3.7.1.	Drum	-D.104. L= 60 m; l = 6m. Drum de sonda (DS) - imbracaminte balast, in localitatea Bolatau.Ocolul Silvic	-	A.D.O.P. cadastru
1.3.7.1.	Drum	-D.117. L= 180 m; l = 4m. Drum de sonda (DS) - imbracaminte balast, in localitatea Bolatau.Ocolul Silvic	-	A.D.O.P. cadastru
1.3.7.1.	Drum	-D.376. L= 70 m; l = 4m. Drum de sonda (DS) - imbracaminte balast, in localitatea Bolatau.Ocolul Silvic	-	A.D.O.P. cadastru
1.3.7.1.	Drum	-D. 4. L= 176 m; l = 4m. Drum de sonda (DS) - imbracaminte balast, in localitatea Zemes. Ocolul Silvic	-	A.D.O.P. cadastru
1.3.7.1.	Drum	-D.114. L= 170 m; l = 4m. Drum de sonda (DS) - imbracaminte balast, in localitatea Bolatau.If Comanesti	-	A.D.O.P. cadastru
1.3.7.1.	Drum	-D.18. L= 80 m; l = 4m. Drum de sonda (DS) - imbracaminte balast, in localitatea Bolatau.Statie U.T.	-	A.D.O.P. cadastru
1.3.7.1.	Drum	-D.111. L=122,5m; l =4 m. Drum de sonda (DS) - imbracaminte balast, in localitatea Bolatau.IRE Bacau	-	A.D.O.P. cadastru
1.3.7.1.	Drum	-D.355. L= 400 m; l = 5m. Drum de sonda (DS) -	-	A.D.O.P.

1190

		imbracaminte balast, in localitatea Bolatau. SP Zemes		cadastru
1.3.7.1.	Drum	-D.487. L= 16 m; l = 5m. Drum de sonda (DS) - imbracaminte balast, in localitatea Bolatau. S.P. Zemes	-	A.D.O.P. cadastru
1.3.7.1.	Drum	-D.607. L= 100 m; l = 5m. Drum de sonda (DS) - imbracaminte balast, in localitatea Bolatau. SP Zemes	-	A.D.O.P. cadastru
1.3.7.1.	Drum	-D.807. L= 180 m; l = 5m. Drum de sonda (DS) - imbracaminte balast, in localitatea Bolatau. S.P. Zemes	-	A.D.O.P. cadastru
1.3.7.1.	Drum	-D.32. L= 237 m; l = 5m. Drum de sonda (DS) - imbracaminte beton si bitum, in localitatea Zemes S.P. Zemes	-	A.D.O.P. cadastru
1.3.7.1.	Drum	-D.58. L= 51,5m; l = 5m. Drum de sonda (DS) - imbracaminte beton , in localitatea Zemes S.P. Zemes	-	A.D.O.P. cadastru
1.3.7.1.	Drum	-D.102. L= 40 m; l = 5m. Drum de sonda (DS) - imbracaminte balast, in localitatea Zemes S.P. Zemes	-	A.D.O.P. cadastru
1.3.7.1.	Drum	-D.200. L= 380 m; l = 5m. Drum de sonda (DS) - imbracaminte beton , in localitatea Zemes S.P. Zemes	-	A.D.O.P. cadastru

1191

1.3.7.1.	Drum	-D.206. L= 110 m; l = 5m. Drum de sonda (DS) - imbracaminte pietris, in localitatea Zemes S.P. Zemes	-	A.D.O.P. cadastru
1.3.7.1.	Drum	-D.233. L= 18 m; l = 4m. Drum de sonda (DS) - imbracaminte balast, in localitatea Zemes S.P. Zemes	-	A.D.O.P. cadastru
1.3.7.1.	Drum	-D.336. L= 343 m; l = 6m. Drum de sonda (DS) - imbracaminte balast, in localitatea Zemes S.P. Zemes	-	A.D.O.P. cadastru
1.3.7.1.	Drum	-D.415. L= 220 m; l = 6m. Drum de sonda (DS) - imbracaminte balast, in localitatea Zemes S.P. Zemes	-	A.D.O.P. cadastru
1.3.7.1.	Drum	-D.423. L= 80,2m; l = 5m. Drum de sonda (DS) - imbracaminte balast, in localitatea Zemes S.P. Zemes	-	A.D.O.P. cadastru
1.3.7.1.	Drum	-D.463. L= 200 m; l = 5m. Drum de sonda (DS) - imbracaminte balast, in localitatea Zemes S.P. Zemes	-	A.D.O.P. cadastru
1.3.7.1.	Drum	-D.518. L= 280 m; l = 5m. Drum de sonda (DS) - imbracaminte balast, in localitatea Zemes S.P. Zemes	-	A.D.O.P. cadastru
1.3.7.1.	Drum	-D.534. L= 79 m; l = 5m. Drum de sonda (DS) - imbracaminte balast, in localitatea Zemes S.P. Zemes	-	A.D.O.P. cadastru

1.3.7.1.	Drum	-D.587. L= 143 m; l = 5m. Drum de sonda (DS) - imbracaminte balast, in localitatea Zemes S.P. Zemes	-	A.D.O.P. cadastru
1.3.7.1.	Drum	-D.606. L= 300 m; l = 6m. Drum de sonda (DS) - imbracaminte beton , in localitatea Zemes S.P. Zemes	-	A.D.O.P. cadastru
1.3.7.1.	Drum	-D.621. L= 60,5m; l = 6m. Drum de sonda (DS) - imbracaminte beton , in localitatea Zemes S.P. Zemes	-	A.D.O.P. cadastru
1.3.7.1.	Drum	-D.648. L= 86,5m; l = 6m. Drum de sonda (DS) - imbracaminte beton , in localitatea Zemes S.P. Zemes	-	A.D.O.P. cadastru
1.3.7.1.	Drum	-D.665. L= 66 m; l = 3m. Drum de sonda (DS) - imbracaminte balast, in localitatea Zemes S.P. Zemes	-	A.D.O.P. cadastru
1.3.7.1.	Drum	-D.712. L= 60 m; l = 3m. Drum de sonda (DS) - imbracaminte balast, in localitatea Zemes S.P. Zemes	-	A.D.O.P. cadastru
1.3.7.1.	Drum	-D.764. L=412,5m; l = 6m. Drum de sonda (DS) - imbracaminte balast, in localitatea Zemes S.P. Zemes	-	A.D.O.P. cadastru
1.3.7.1.	Drum	-D.798. L= 213 m; l = 6m. Drum de sonda (DS) -	-	A.D.O.P.

1193

		imbracaminte balast, in localitatea Zemes S.P. Zemes		cadastru
1.3.7.1.	Drum	-D.801. L= 117 m; l = 6m. Drum de sonda (DS) - imbracaminte balast, in localitatea Zemes S.P. Zemes	-	A.D.O.P. cadastru
1.3.7.1.	Drum	-D.823. L= 150 m; l = 6m. Drum de sonda (DS) - imbracaminte pietris (balast), in localitatea Zemes S.P. Zemes	-	A.D.O.P. cadastru
1.3.7.1.	Drum	-D.853. L=483,5m; l = 6m. Drum de sonda (DS) - imbracaminte balast, in localitatea Zemes S.P. Zemes	-	A.D.O.P. cadastru
1.3.7.1.	Drum	-D.928. L= 750 m; l = 6m. Drum de sonda (DS) - imbracaminte balast, in localitatea Zemes S.P. Zemes	-	A.D.O.P. cadastru
1.3.7.1.	Drum	-D.929. L= 100 m; l = 5m. Drum de sonda (DS) - imbracaminte balast, in localitatea Zemes S.P. Zemes	-	A.D.O.P. cadastru
1.3.7.1.	Drum	-D.965. L= 30 m; l = 5m. Drum de sonda (DS) - imbracaminte balast, in localitatea Zemes S.P. Zemes	-	A.D.O.P. cadastru
1.3.7.1.	Drum	-D.992. L=146,5m; l = 6m. Drum de sonda (DS) - imbracaminte beton , in localitatea Zemes S.P. Zemes	-	A.D.O.P. cadastru

1194

1.3.7.1.	Drum	-D.1022 L= 175 m; l = 4m. Drum de sonda (DS) - imbracaminte balast, in localitatea Zemes S.P. Zemes	-	A.D.O.P. cadastru
1.3.7.1.	Drum	-D.1211 L= 113 m; l = 6m. Drum de sonda (DS) - imbracaminte beton , in localitatea Zemes S.P. Zemes	-	A.D.O.P. cadastru
1.3.7.1.	Drum	-D.1072 L=283,5m; l = 6m. Drum de sonda (DS) - imbracaminte beton , in localitatea Zemes S.P. Zemes	-	A.D.O.P. cadastru
1.3.7.1.	Drum	-D.1273 L=456,5m; l = 6m. Drum de sonda (DS) - imbracaminte beton , in localitatea Zemes S.P. Zemes	-	A.D.O.P. cadastru
1.3.7.1.	Drum	-D.1286; L= 20 m; l = 6m. Drum de sonda (DS) - imbracaminte balast, in localitatea Zemes S.P. Zemes	-	A.D.O.P. cadastru
1.3.7.1.	Drum	-D.1288; L=23,3 m; l = 6m. Drum de sonda (DS) - imbracaminte beton , in localitatea Zemes S.P. Zemes	-	A.D.O.P. cadastru
1.3.7.1.	Drum	-D.1300; L=186,5m; l = 6m. Drum de sonda (DS) - imbracaminte beton , in localitatea Zemes S.P. Zemes	-	A.D.O.P. cadastru
1.3.7.1.	Drum	-D.1361; L= 40 m; l = 6m. Drum de sonda (DS) - imbracaminte pamant stabilizat, in localitatea Zemes S.P. Zemes	-	A.D.O.P. cadastru

1195

1.3.7.1.	Drum	-D.1364; L= 100 m; l = 6m. Drum de sonda (DS) - imbracaminte beton , in localitatea Zemes S.P. Zemes	-	A.D.O.P. cadastru
1.3.7.1.	Drum	-D.1432; L=113,5m; l = 6m. Drum de sonda (DS) - imbracaminte balast, in localitatea Zemes S.P. Zemes	-	A.D.O.P. cadastru
1.3.7.1.	Drum	-D.1441; L= 483 m; l = 6m. Drum de sonda (DS) - imbracaminte beton asfaltiv, in localitatea Zemes S.P. Zemes	-	A.D.O.P. cadastru
1.3.7.1.	Drum	-D.766 ; L= 96 m; l = 6m. Drum de sonda (DS) - imbracaminte beton , in localitatea Zemes S.P. Modirzau	-	A.D.O.P. cadastru
1.3.7.1.	Drum	-D.1299; L= 40 m; l = 6m. Drum de sonda (DS) - imbracaminte balast, in localitatea Zemes S.P. Modirzau	-	A.D.O.P. cadastru
1.3.7.1.	Drum	-D.1482; L= 5 m; l = 8m. Drum de sonda (DS) - imbracaminte beton , in localitatea Zemes S.P. Modirzau	-	A.D.O.P. cadastru
1.3.7.1.	Drum	-D.1513; L=293,5m; l = 6m. Drum de sonda (DS) - imbracaminte beton , in localitatea Zemes S.P. Modirzau	-	A.D.O.P. cadastru
1.3.7.1.	Drum	-D.1600; L=120,5m; l = 5m. Drum de sonda (DS) -	-	A.D.O.P.

1196

		imbracaminte beton , in localitatea Zemes S.P. Modirzau		cadastru
1.3.7.1.	Drum	-D.1607; L= 180 m; l = 6m. Drum de sonda (DS) - imbracaminte balast, in localitatea Zemes S.P. Modirzau	-	A.D.O.P. cadastru
1.3.7.1.	Drum	-D.1626; L= 139 m; l = 6m. Drum de sonda (DS) - imbracaminte balast, in localitatea Zemes S.P. Modirzau	-	A.D.O.P. cadastru
1.3.7.1.	Drum	-D.1649; L= 113 m; l = 6m. Drum de sonda (DS) - imbracaminte balast, in localitatea Zemes S.P. Modirzau	-	A.D.O.P. cadastru
1.3.7.1.	Drum	-D.1681; L= 113 m; l = 6m. Drum de sonda (DS) - imbracaminte balast, in localitatea Zemes S.P. Modirzau	-	A.D.O.P. cadastru
1.3.7.1.	Drum	-D.1745; L= 481 m; l = 6m. Drum de sonda (DS) - imbracaminte balast, in localitatea Zemes S.P. Modirzau	-	A.D.O.P. cadastru
1.3.7.1.	Drum	-D.1847; L= 206 m; l = 6m. Drum de sonda (DS) - imbracaminte balast, in localitatea Zemes S.P. Modirzau	-	A.D.O.P. cadastru
1.3.7.1.	Drum	-D.1909; L=159,5m; l = 5m. Drum de sonda (DS) - imbracaminte balast, in localitatea Zemes S.P. Modirzau	-	A.D.O.P. cadastru

1197

1.3.7.1.	Drum	-D.1966; L= 23 m; l = 5m. Drum de sonda (DS) - imbracaminte balast, in localitatea Zemes S.P. Modirzau		-	A.D.O.P. cadastru
1.3:7.1.	Drum	-D.1973; L=3176 m; l = 6m. Drum de sonda (DS) - imbracaminte balast, in localitatea Zemes S.P. Modirzau		-	A.D.O.P. cadastru
1.3.7.1.	Drum	-D.2026; L= 640 m; l = 5m. Drum de sonda (DS) - imbracaminte balast, in localitatea Zemes S.P. Modirzau		-	A.D.O.P. cadastru
	POD				
1.3.1.7.2.	Pod	-locuitorul Dobre Constantin; L= 7 m; l = 5 m -construit din beton armat.		-	AD.OP. Cadastru
1.3.1.7.2.	Pod	-Pietrosul Mare ; L= 8 m; l = 5 m -construit din beton armat.		-	AD.OP. Cadastru
1.3.1.7.1.	Pod	-Pietrosul Sec ; L= 10m; l = 4 m -fier podit cu lemn brad		-	AD.OP. Cadastru
1.3.1.7.1.	Pod	- Troita Pietraru ; L= 40m; l = 4 m -fier podit cu lemn de brad	1999	262.902.117	AD.OP. Cadastru
1.3.1.7.2.	Pod	- Popeni L= 8 m; l = 6 m -construit din beton armat.		-	AD.OP. Cadastru
1.3.1.7.1.	Pod	-de la biserica (Vasii) ; L=38 m; l = 4 m -construit din fier podit cu lemn de brad		-	AD.OP. Cadastru

1.3.1.7.2.	Pod	- de la varianta – (PTTR-Zemes); L= 70 m; l = 6 m -construit din beton armat.	-		AD.OP. Cadastru
SISTEME DE ALIMENTARE CU APA					
1.8.6.	Alimentare sat Zemes	-de la intrarea in comuna Zemes pana lapunctul Foale -15.000m.l. -construit din polietilena densa tip P.E.HD-Dn	1999	1.757.538.000-	
SISTEME DE INFRASTRUCTURA PRIVIND ADMINISTRATIA DOMENIULUI PUBLIC					
	Cismele publice	-buc.15; cu inaltimea de 1 m. Corp antimoniu -teava zincata - pct. Dirlau Clement - pct. Bozian – Parc 251 - pct. Cantea – Parc 901 - pct. Baston – foraj Zemes - pct. Ciulita Sova – Centru - pct. Jechila Gabriel – Parc 244 - pct. Scoala Stefan cel Mare - pct. Dirlau Traian - pct. Nicu Rotila - pct. Biserica Catolica - pct. Canton Pietrosu - pct. Gradinita Modirzau - pct. Ungureanu Petru - pct. Cilioaia - pct. Bobeica _ Modirzau			
	Indicator intrare In Comuna	-La Casa Padurii – Pietosu -construit din beton + piatra de cariera 20 m.p.	-	-	-

1199

h.	1.6.4.	Cladirea primariei Comunei Zemes cu total teren 8787 m.p. d.c. suprafata construita – 270 m.p. -fundatie : beton -regim inaltime P -pereti : caramida -sarpanta : lemn brad fasonat -invelitoare : tabla zincata.	1950	304.296.	AD.OP (cadastru)
	1.6.2.	Cladirea „Sala de festivitati" Zemes -fundatie : beton -regim inaltime P+1 -pereti : caramida + BCA -sarpanta : lemn +beton armat -invelitoare : tabla zincata.	1997	692.266.074	AD.OP(cadastru)
	1.6.2.	Scoala „Stefan cel Mare" – corp A -teren 43.6,5 mp -d.c. suprafata construita – 590mp -regim inaltime – P+1 -fundatie – beton -pereti – caramida -sarpanta – lemn de brad -invelitoare – tabla zincata	1981	1.687.000	Litigiu M.I
	1.6.2.	Scoala „Stefan cel Mare „ – Corp B -teren 2808mp -d.c. suprafata construita – 1985mp -regim inaltime – P+2 -fundatie – beton -pereti – caramida -sarpanta – lemn	1997	1.824.219.900	Litigiu M.I

1200

	-invelitoare – tabla zincata			
1.6.2.	Scoala Nr.2 – Zemes (Pietrosu) -teren 3200mp -d.c. suprafata construita – 439mp -regim inaltime – P -fundatie – beton -pereti – caramida -sarpanta – lemn -invelitoare – tabla zincata	1974	382.500	Litigiu M.I
1.6.2.	Scoala Nr.1 Bolatau – (Taragan) -teren 11004,23 m.p. -d.c. suprafata construita – 370 m.p. -regim inaltime – P -fundatie – beton -pereti – caramida -sarpanta – lemn -invelitoare – tabla	1964	375.100	Litigiu M.I
1.6.2.	Scoala Nr 2 Bolatau -teren 1428 mp -d.c. suprafata construita – 80 mp -regim inaltime – P -fundatie – beton -pereti – panouri din placaj -invelitoare – carton asfaltat	1978	42.140	Litigiu M.I
1.6.2.	Gradinita nr.1 Bolatau – Fodor -teren 500mp -d.c. suprafata construita – 156mp	1998	109.572.407	Litigiu M.I

1201

		-regim inaltime – P -fundatie – beton -pereti – caramida -sarpanta – lemn -invelitoare – tabla			
	1.6.2. Gradinita nr.3 Zemes	-teren 630mp -d.c. suprafata construita – 135mp -regim inaltime – P -fundatie – beton -pereti – panouri placaj -sarpanta – lemn -invelitoare – tabla			Litigiu M.I
	1.6.2. Anexa Cultura	-fara teren -regim inaltime – P+1 -fundatie – deton -pereti – BCA -sarpanta – lemn -invelitoare – tabla	1999	213.934.062	Litigiu M.I
K	STATUILE SI MONUMENTELE				
	Statuia „Mihai Eminescu”	-la Scoala nr.2 Zemes. -suprafata 1 m.p. -soclu beton – placat cu marmura -statuie bust bronz	1998	13.179.007	

1202

Statuia „Stefan cel Mare”	-la Scoala Stefan cel Mare Corp B -suprafata 1m.p. -soclu beton placat cu marmura -bust din bronz	1997	21.879.780
Statuia „Ion Creanga”	-la Scoala nr2 Bolatau -suprafata 1mp -soclu beton placat cu marmura - bust din bronz	1999	20.841.941

1203

PRESEDINTE Dirlau Neculai
MEMBRI Dirlau Marilena
Hirlea Anca
Belciu Petrina
Selaru Ioan

EDITOR: PARLAMENTUL ROMÂNIEI — CAMERA DEPUTAȚILOR

Regia Autonomă „Monitorul Oficial", str. Izvor nr. 2–4, Palatul Parlamentului, sectorul 5, București,
cont nr. 2511.1—12.1/ROL Banca Comercială Română — S.A. — Sucursala „Unirea" București
și nr. 5069427282 Trezoreria sector 5, București (alocat numai persoanelor juridice bugetare).
Adresa pentru publicitate: Centrul pentru relații cu publicul, București, șos. Panduri nr. 1,
bloc P33, parter, sectorul 5, tel. 411.58.33 și 411.97.54, tel./fax 410.77.36.
Tiparul : Regia Autonomă „Monitorul Oficial", tel. 490.65.52, 335.01.11/2178 și 402.21.78,
E-mail: ramomrk@bx.logicnet.ro, Internet: www.monitoruloficial.ro

Monitorul Oficial al României, Partea I, nr. 305 bis/9.V.2002 conține 1.204 pagini. Prețul de vânzare 14.456.275 lei **ISSN** 1453—4495

Acest număr al Monitorului Oficial al României a fost tipărit în afara abonamentului.